Kaart 7a. GGOR Bommelerwaard

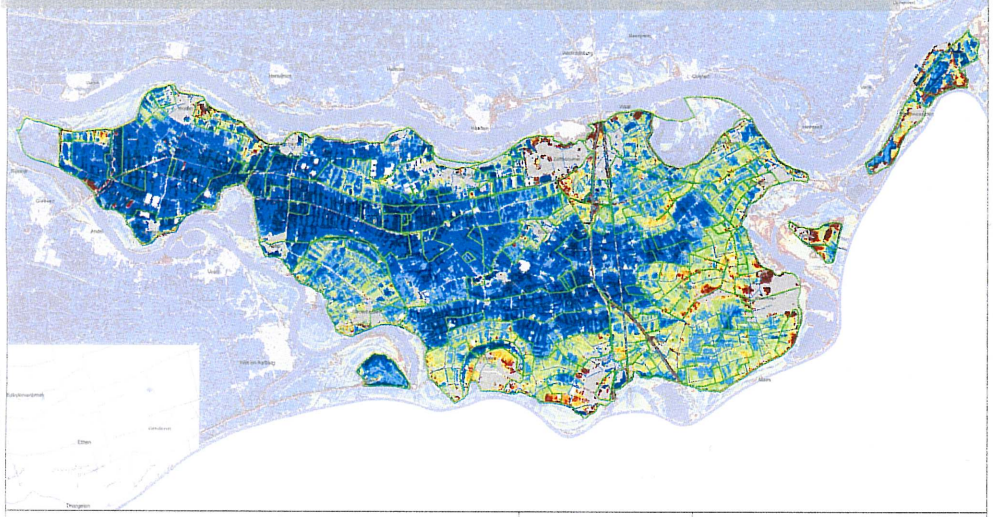

Peilgebied

Grondwaterstand (cm - mv)
0 - 20
20 - 40
40 - 60
60 - 80
80 - 100
100 - 120
120 - 140
140 - 160
160 - 180
180 - 200
> 200

A - watergangen
Overig water
Nederland - Duitsland grens
Spoorwegen
Bebouwd gebied

Waterbeheerplan 2010 - 2015

GGOR - gemiddelde hoogste grondwaterstanden Bommelerwaard

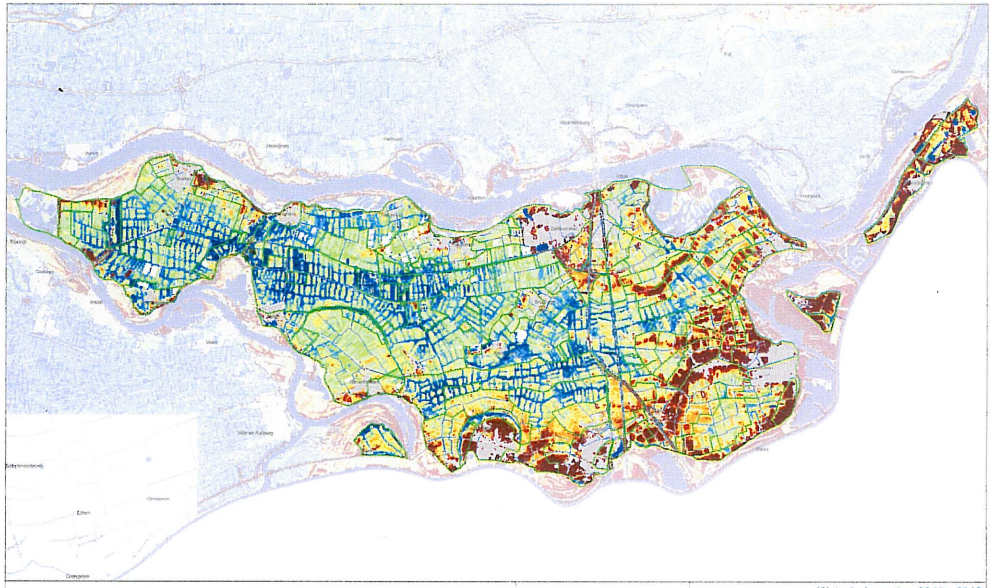

Peilgebied

Grondwaterstand (cm - mv)
0 - 20
20 - 40
40 - 60
60 - 80
80 - 100
100 - 120
120 - 140
140 - 160
160 - 180
180 - 200
> 200

A - watergangen
Overig water
Nederland - Duitsland grens
Spoorwegen
Bebouwd gebied

Waterbeheerplan 2010 - 2015

GGOR - gemiddelde laagste grondwaterstanden Bommelerwaard

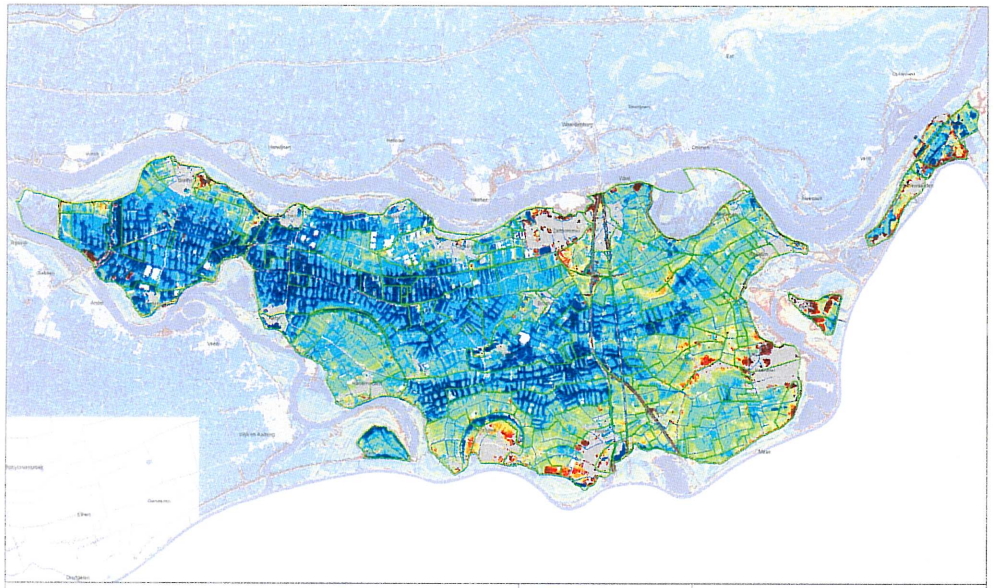

Peilgebied

Grondwaterstand (cm - mv)
0 - 20
20 - 40
40 - 60
60 - 80
80 - 100
100 - 120
120 - 140
140 - 160
160 - 180
180 - 200
> 200

A - watergangen
Overig water
Nederland - Duitsland grens
Spoorwegen
Bebouwd gebied

Waterbeheerplan 2010 - 2015

GGOR - gemiddelde voorjaarsgrondwaterstanden Bommelerwaard

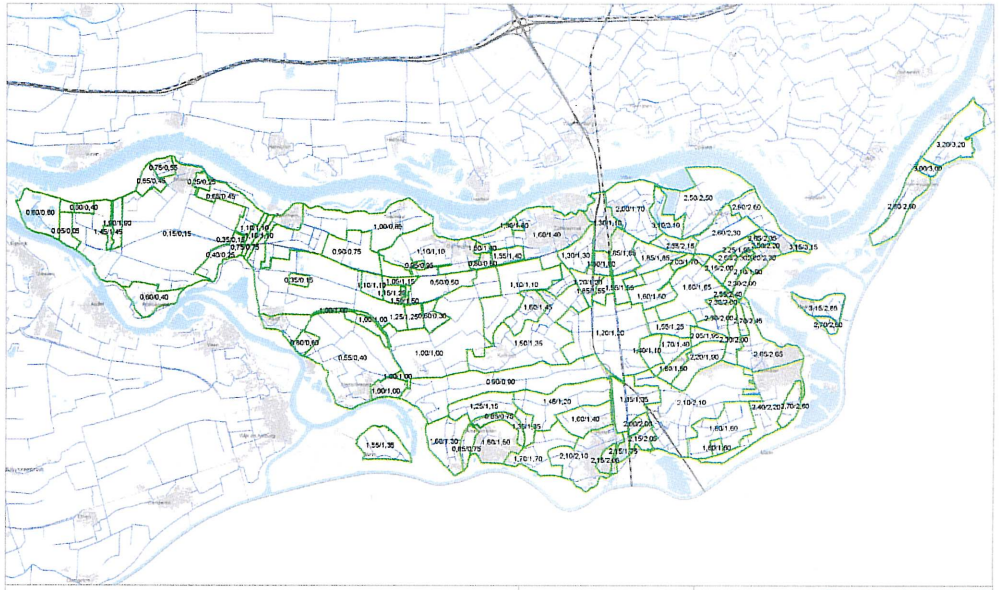

Peilgebied

0,60/0,40 Zomerpeil/winterpeil in meters NAP

A - watergangen
Overig water
Nederland - Duitsland grens
Spoorwegen
Bebouwd gebied

Waterbeheerplan 2010 - 2015

GGOR - gewenst oppervlaktewaterpeilen Bommelerwaard