










# 16C. WATERGANGEN BENEDEN LINGE



<b>Beneden Linge</b>		<b>Waterbeheerplan 2010 - 2015</b>	
Geleid: E2	Datum: 11/2009	Verdachte/ onverdrachte watergangen	
		Bestandsaanvraag: WBR2009_Wereld_00100001_BL	
		J:\T-DMR\02_Project\010B_P_2010\T-01001001_001_001.dwg	



<ul style="list-style-type: none"> <li> Stroomgebied</li> <li> Verdachte watergang</li> <li> Onverdrachte A watergangen</li> <li> Onverdrachte B watergangen</li> <li> Onverdrachte C watergangen</li> </ul>	<ul style="list-style-type: none"> <li> Overig water</li> <li> Nederland - Duitsland grens</li> <li> Spoorwegen</li> <li> Bebouwd gebied</li> </ul>
---	---

Alle afmetingen zijn in meters. Het ontwerp is gebaseerd op de meest recente gegevens. Het ontwerp is gebaseerd op de meest recente gegevens. Het ontwerp is gebaseerd op de meest recente gegevens.