

Legende

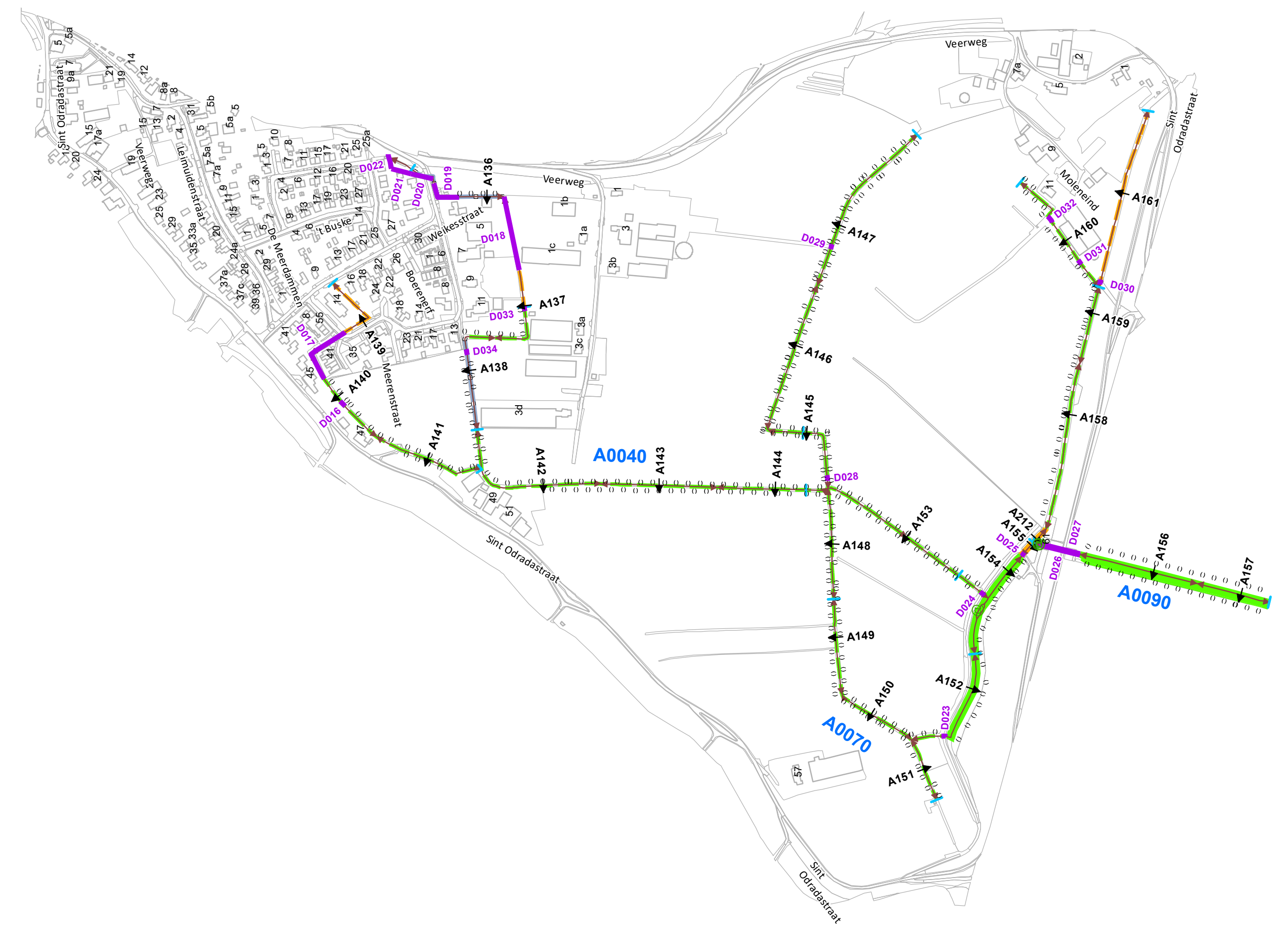
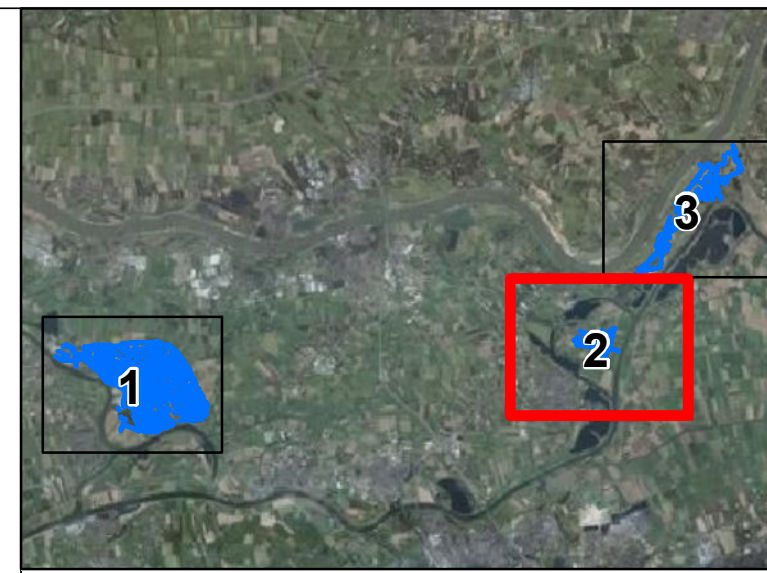
- Verspreidbaar, watergang > 5m
- Verspreidbaar, watergang < 5m
- Wallelandsdepotie, hydraulisch aanpakken
- Afvoeren, ruimtelijk niet verspreidbaar, watergang > 5m
- Afvoeren, ruimtelijk niet verspreidbaar, watergang < 5m
- Afvoeren, niet verspreidbaar, watergang > 5m
- Afvoeren, niet verspreidbaar, watergang < 5m
- Afvoeren, nooit toepasbaar, watergang > 5m
- Afvoeren, nooit toepasbaar, watergang < 5m
- Niet baggeren, watergang < 5m
- Niet baggeren, watergang > 5m
- Verspreidingszijde
- Locale wallelandsdepot (nummer)
- Watergangnummer en betoneringstraject
- Begrenzing betoneringstraject
- Profiel (nummer), gemeten van links naar rechts
- A (nummer): A-watergang
- B (nummer): B-watergang
- D (nummer): Dijkwal
- O (nummer): Gemeentelijke watergang
- C (nummer): Onderhoudsloot WGSZ
- R (nummer): Provinciale watergang
- W (nummer): Weggoot
- Werkende lengte
- Stromingsrichting
- ▲ Lozingsconstructie
- ▲ Brug
- Duiker
- Stuw
- Gemaal
- ▲ Vaste dam
- Syphon
- Letteren bij kunstwerken
- B (nummer): brug
- D (nummer): duiker
- S (nummer): Stuw
- SY (nummer): syphon
- Plaatsnaam
- Straatnaam

Niebeek
 Fokkerstraat 5
 3833 LD Leusden
 Tel: 033-4620141
 Fax: 033-4633492
 secretariaat@niebeek.nl

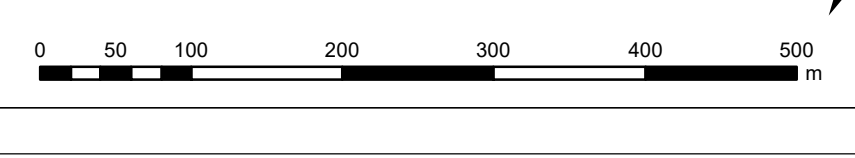
Versie	Omschrijving	Tekenaar	Datum
C			
B	Overzichtsk kaart t.b.v. bestek	JJ	12-05-2020
Opdrachtgever	Waterschap Rivierland	Schaal	1:5.000
Project	2848 Voorbereiding baggeren	Formaat	A0
	31.1, 32.1 en 36.1	Status	definitief
	Overzichtsk kaart bestemming per profiel	Datum	12-05-2020
	t.b.v. bestek BG 31.1, 32.1 en 36.1	Blad	1
		Van	3
		Tekenaar	JJ
		Abkond	FN

0 50 100 200 300 400 500 m

At:\niebe\PROJECTEN\2848 Voorbereiding baggeren 21.1, 32.1 en 36.1\WSP\Tekening\2848-02-B01.dwg



		Fokkerstraat 5 3833 LD Leusden Tel: 033-4620141 Fax: 033-4633492 secretariaat@niebeek.nl	
Versie	Omschrijving	Tekenaar	Datum
C	-	-	-
B	Overzichtskaart t.b.v. bestek	JJ	12-05-2020
Opdrachtgever	Schaal		1:5.000
Waterschap Rivierland	Formaat		A0
Project	Status		definitief
2848 Voorbereiding baggeren	Datum		12-05-2020
31.1, 32.1 en 36.1	Blad		2
Oversichtskaart bestemming per profiel	Van		3
t.b.v. bestek BG 31.1, 32.1 en 36.1	Tekenaar		JJ
Tekeningnummer	Akkoord		FN
2848-02-B01	Versie		3
3	Afnemer		Waterschap Rivierland






Legende

- Verspreidbaar, watergang > 5m
- - - Verspreidbaar, watergang < 5m
- Walafdeposities, hydraulisch aanwinnen
- Afvoeren, ruimtelijk niet verspreidbaar, watergang > 5m
- - - Afvoeren, ruimtelijk niet verspreidbaar, watergang < 5m
- Afvoeren, niet verspreidbaar, watergang > 5m
- - - Afvoeren, niet verspreidbaar, watergang < 5m
- Afvoeren, nooit toepasbaar, watergang > 5m
- - - Afvoeren, nooit toepasbaar, watergang < 5m
- Niet baggeren, watergang < 5m
- - - Niet baggeren, watergang > 5m
- ▨ Niet baggeren, watergang > 5m
- ▨ Verspreidingscirkel
- Lokale welandspot (=nummer)
- A1930 Watergangnummer en bemonsteringsgraaf
- Begrenzing betonsteringstraject
- Profiel (=nummer), gemeten van linker naar rechter
- A (=nummer): A=watergang
B (=nummer): B=watergang
C (=nummer): C=watergang
D (=nummer): D=watergang
A001 (=nummer): Gemeentelijke watergang
Q (=nummer): Onderhoudsloot WGSZ
R (=nummer): Provinciale watergang
W (=nummer): Wegaboot
- Werkende lengte
- Stromingsrichting
- Lozingsconstructie
- ▲ Brug
- Duiker
- Stuw
- ⊗ Gemaal
- ▲ Veste dem
- Syphon
- B1 Letters bij kunstwerken
- B2 B=watergangnummer; brug
- D1 D=watergangnummer; duiker
- S1 S=watergangnummer; Stuw
- SY1 SY=watergangnummer; syphon
- Plaatsnaam
- Stratenaam

		Fokkerstraat 5 3833 LD Leusden Tel: 033-4620141 Fax: 033-4633492 secretariaat@niebeek.nl																					
<table border="1"> <thead> <tr> <th>Versie</th> <th>Omschrijving</th> <th>Tekenaar</th> <th>Datum</th> </tr> </thead> <tbody> <tr> <td>C</td> <td></td> <td></td> <td></td> </tr> <tr> <td>B1</td> <td>Overzichtskaart t.b.v. bestek</td> <td>JJ</td> <td>12-05-2020</td> </tr> </tbody> </table>	Versie	Omschrijving	Tekenaar	Datum	C				B1	Overzichtskaart t.b.v. bestek	JJ	12-05-2020	<table border="1"> <thead> <tr> <th>Opdrachtgever</th> <th>Schaal</th> <th>Formaat</th> <th>AD</th> </tr> </thead> <tbody> <tr> <td>Waterschap Rivierland</td> <td>1:5.000</td> <td>A0</td> <td></td> </tr> </tbody> </table>			Opdrachtgever	Schaal	Formaat	AD	Waterschap Rivierland	1:5.000	A0	
Versie	Omschrijving	Tekenaar	Datum																				
C																							
B1	Overzichtskaart t.b.v. bestek	JJ	12-05-2020																				
Opdrachtgever	Schaal	Formaat	AD																				
Waterschap Rivierland	1:5.000	A0																					
<table border="1"> <thead> <tr> <th>Project</th> <th>Status</th> <th>Datum</th> </tr> </thead> <tbody> <tr> <td>2848 Voorbereiding baggeren</td> <td>definitief</td> <td>12-05-2020</td> </tr> <tr> <td>31.1, 32.1 en 36.1</td> <td></td> <td></td> </tr> </tbody> </table>		Project	Status	Datum	2848 Voorbereiding baggeren	definitief	12-05-2020	31.1, 32.1 en 36.1			<table border="1"> <thead> <tr> <th>Omschrijving</th> <th>Blad</th> <th>Van</th> <th>Tot</th> </tr> </thead> <tbody> <tr> <td>Overzichtskaart bestemming per profiel t.b.v. bestek BG 31.1, 32.1 en 36.1</td> <td>3</td> <td></td> <td></td> </tr> </tbody> </table>		Omschrijving	Blad	Van	Tot	Overzichtskaart bestemming per profiel t.b.v. bestek BG 31.1, 32.1 en 36.1	3					
Project	Status	Datum																					
2848 Voorbereiding baggeren	definitief	12-05-2020																					
31.1, 32.1 en 36.1																							
Omschrijving	Blad	Van	Tot																				
Overzichtskaart bestemming per profiel t.b.v. bestek BG 31.1, 32.1 en 36.1	3																						
<table border="1"> <thead> <tr> <th>Tekeningnummer</th> <th>Tekenaar</th> <th>JJ</th> </tr> </thead> <tbody> <tr> <td>2848-02-B01</td> <td>JJ</td> <td></td> </tr> </tbody> </table>		Tekeningnummer	Tekenaar	JJ	2848-02-B01	JJ		<table border="1"> <thead> <tr> <th>Versie</th> <th>Akkoord</th> <th>FN</th> </tr> </thead> <tbody> <tr> <td>3</td> <td></td> <td></td> </tr> </tbody> </table>		Versie	Akkoord	FN	3										
Tekeningnummer	Tekenaar	JJ																					
2848-02-B01	JJ																						
Versie	Akkoord	FN																					
3																							



A:\msb\PROJECTEN\2848 Voorbereiding baggeren 21.1, 32.1 en 36.1\WSP\Tekening\2848-02-B01.mxd