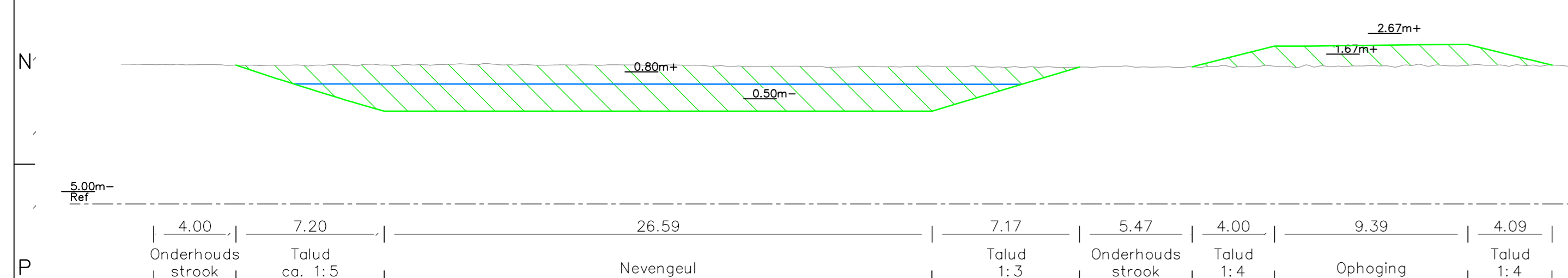
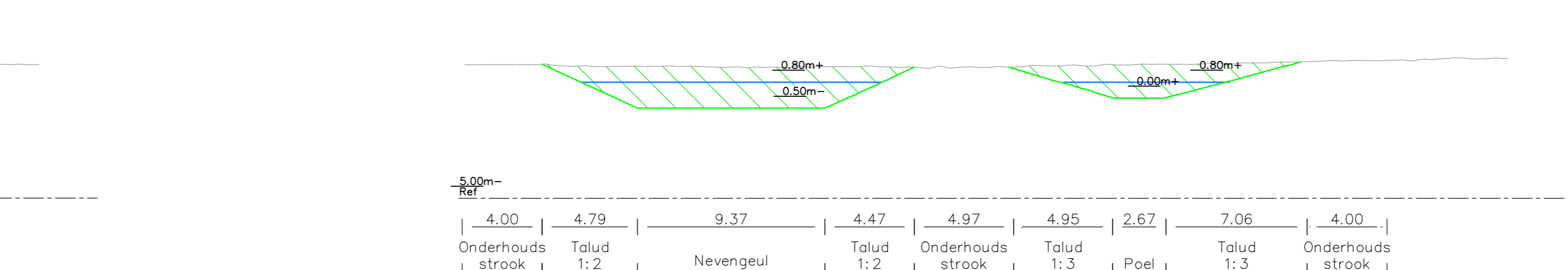




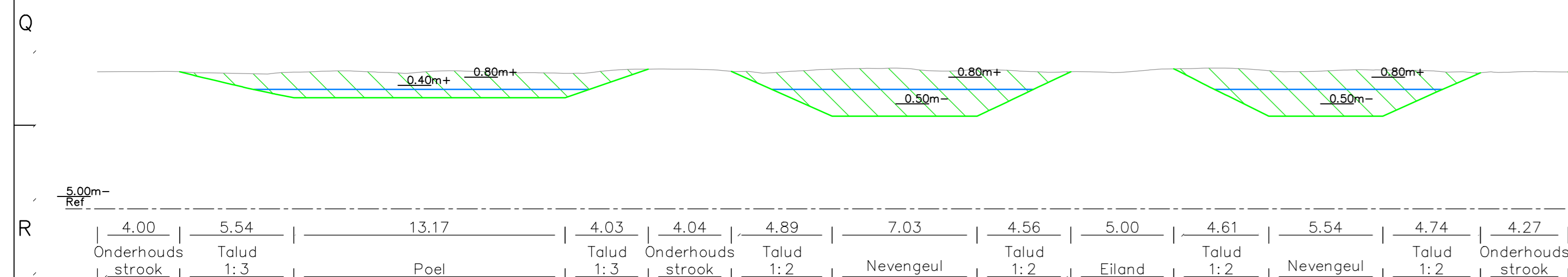
Situatie
Schaal 1:500



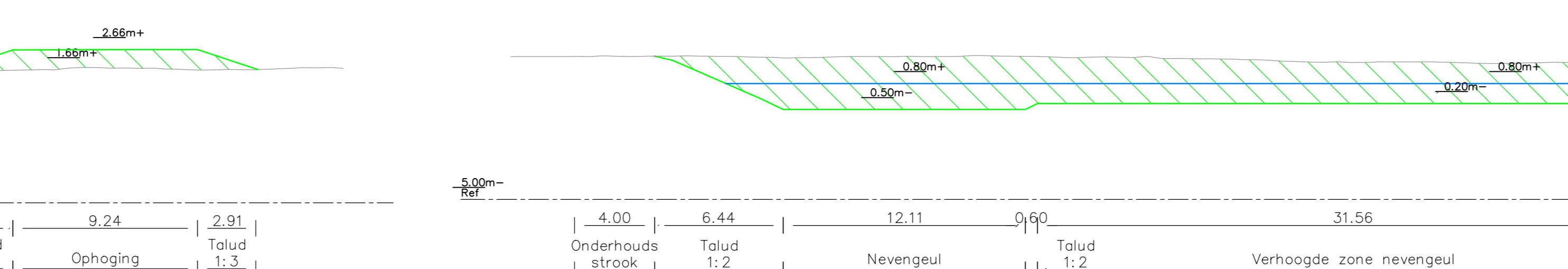
Dwarsprofiel DP-01
Schaal 1:200



Dwarsprofiel DP-02
Schaal 1:200



Dwarsprofiel DP-03
Schaal 1:200



Dwarsprofiel DP-04
Schaal 1:200

- Legenda**
- Bestaande situatie**
- Bestaande ondergrond
 - Kadastrale grenzen
 - Bestaande hoogte
- Nieuwe situatie**
- Nieuwe hoogte
 - Werkgrens
 - Waterlijn
 - Grondwerklijn waterberging/zandophoging
 - Aanbrengen duiker
 - Aanbrengen tijdelijke afstering
 - Aanbrengen afstering
 - Aanbrengen tijdelijke overkluizing
 - Begroeiing en raster verwijderen
 - Inzaaien kruidenrijk gras
 - Aanbrengen bosplantsoen: divers types conform beplantingslijst
 - Aanbrengen puinpad
 - Aanbrengen grasbetontegels
 - Aanbrengen struikvormer: diverse types conform beplantingslijst
 - Aanbrengen boom: diverse type conform beplantingslijst
- Bestaande kabels & leidingen**
- Datatransport
 - Laagspanning
 - Middenspanning
 - Overig
 - Drukrulering

Opmerkingen

Alle maten in meters, tenzij anders aangegeven.
Alle hoogtematen in meters t.o.v. N.A.P., tenzij anders aangegeven.
Alle materiaalmaten in millimeters, tenzij anders aangegeven.
Waterpeilen zijn streeppeilen, er kunnen geen rechten aan worden ontleend.
Beplanting en bomen op aanwijzingslocaties, locatie n.t.b.

7.0	Aanpassing maatschouwen op bestaand	F. Timmerman	H. de Lange	F. Timmerman	13-10-2020
8.0	Aanpassing beplanting	L. Bakker	F. Timmerman	F. Timmerman	28-02-2020
9.0	Aanpassing poel naar watergang en watergang duiker	M. Blok	F. Timmerman	F. Timmerman	08-01-2020
4.0	Aanpassing poel zuidzijde projectgebied	M. Blok	F. Timmerman	F. Timmerman	30-10-2019
3.0	Definitieve bestemming	J. Heereman	F. Timmerman	F. Timmerman	25-04-2019
2.0	Concept bestek, projectie, puinpad	J. Heereman	F. Timmerman	M. Jansen	08-04-2019
1.0	Eventueel afgevoerd	M. Blok	F. Timmerman	M. Jansen	03-10-2018
versie	omschrijving	gemaakt	gecontroleerd	afgekeurd	datum