

Esri Nederland, Community Map Contributors



UDP2021

- Kaartbladen_UDP2021_selectie
- Te onderhouden dijkpercelen

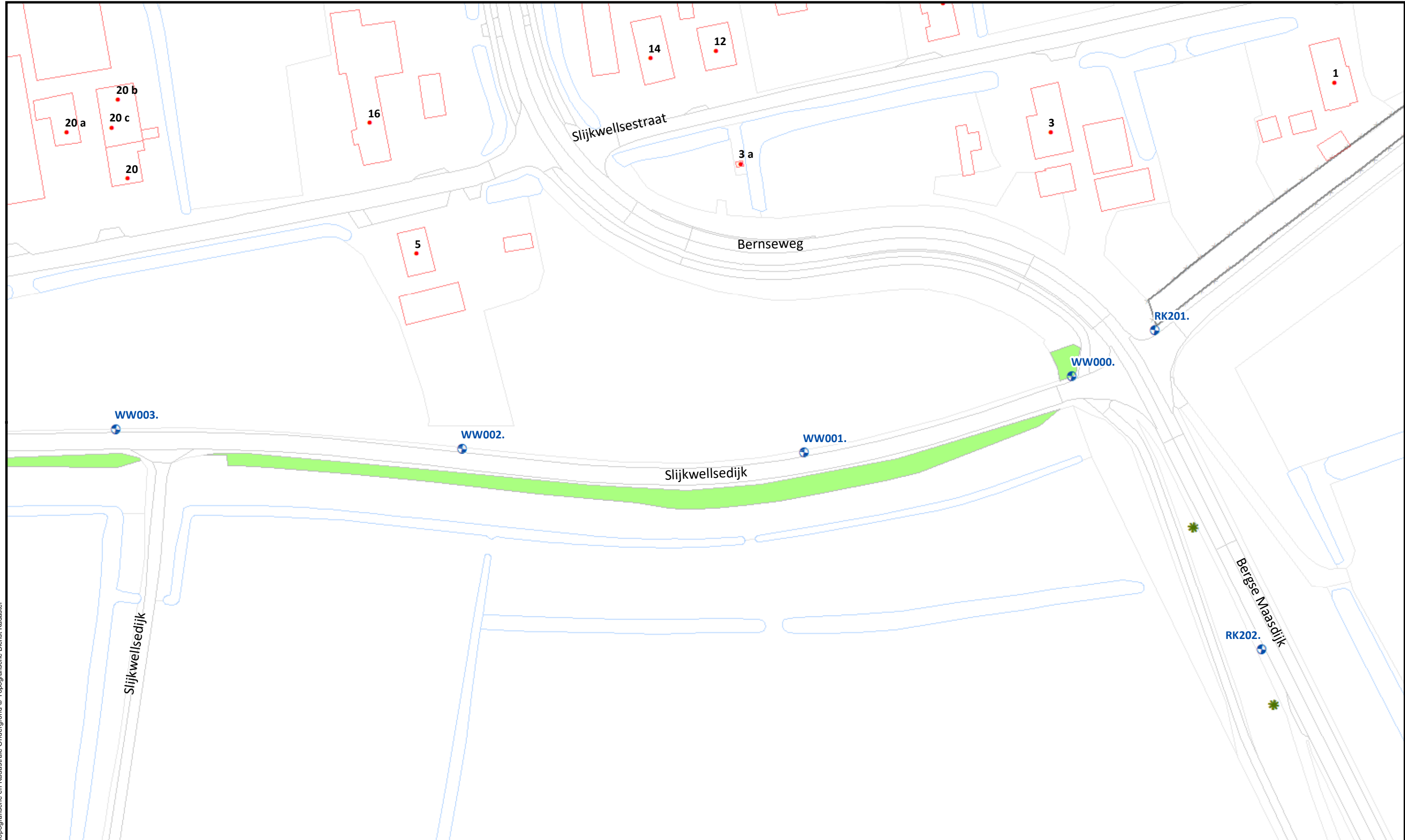
Referentielagen WSRL

- Referentiepunt (om 1000m)




Uitgifte Dijkpercelen 2021, overzichtstekening	
Traject: UDP2021: Afgedamde Maas II (incl. Meidijk)	Trajectnr.: 8
Dijkpalen: WW000-WW157 - MD000-MD013	Schaal: 1 :31.000
Aantal hectare traject: 10,7	Formaat: A3
Soort onderhoud traject: Maaipakket gefaseerd	Getekend: visc
Uitgifteduur: 1 jaar	Datum: 28/08/2020
Bestandsnaam: UDP2021: Afgedamde Maas II (incl. Meidijk)_voorblad_def.pdf	

Hoewel bij de samenstelling van deze kaart de grootste zorgvuldigheid is betracht, kan Waterschap Rivierenland niet garanderen dat de informatie compleet, actueel en/of accuraat is. Waterschap Rivierenland aanvaardt dan ook geen enkele aansprakelijkheid voor schade ontstaan door gebruik van de informatie van deze kaart.



Topografische en Kadastrale Ondergrond © Topografische Dienst Kadaster

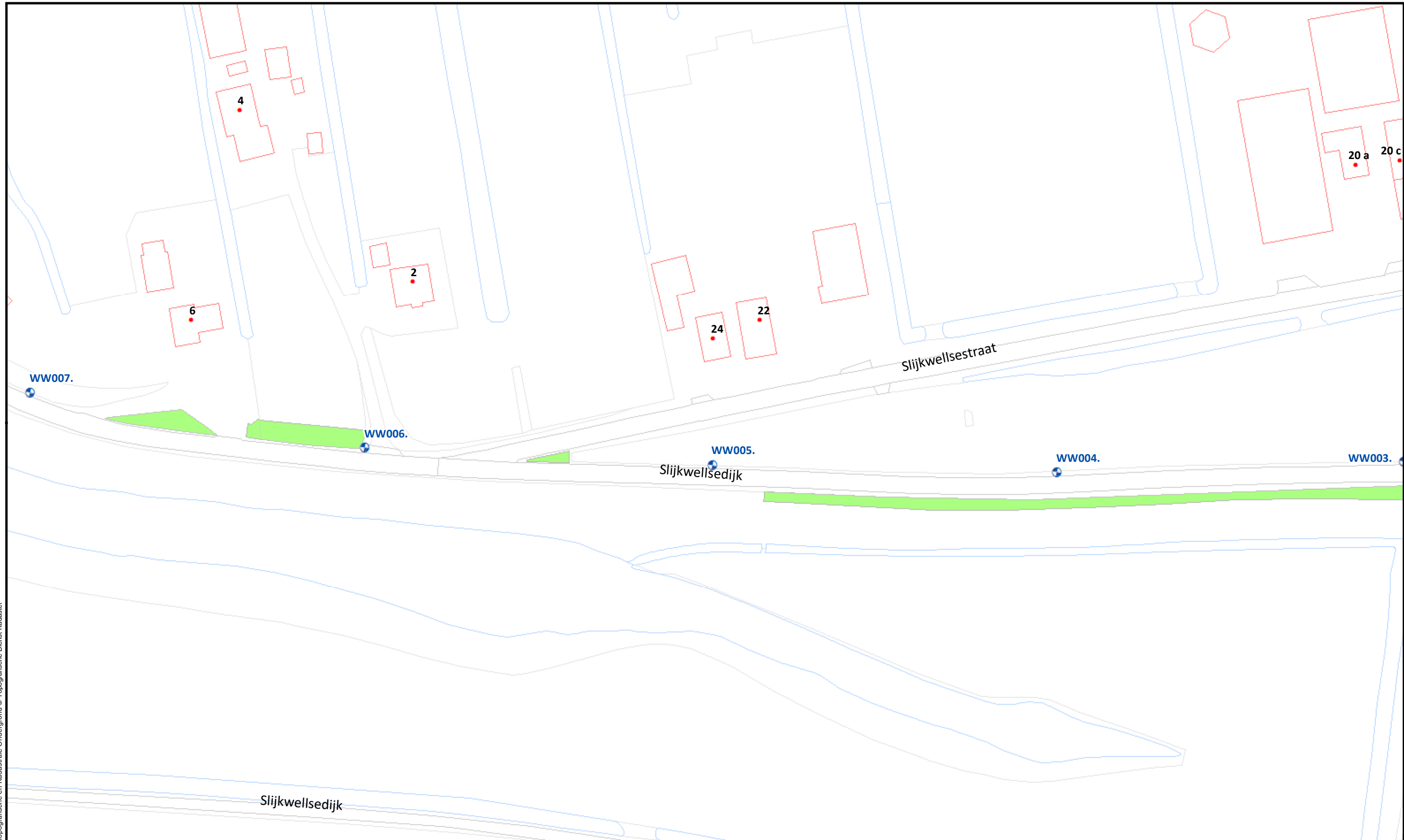


Beheervorm	Referentielagen WSRL
378 - Gefaseerd maaien en afvoeren type 2 (binnentalud vroeg)	Dijkpalen (om 100m)
	Bomen/struiken
	Afrasteringen

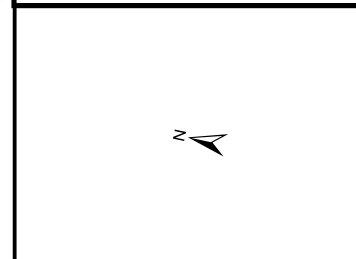






Uitgifte Dijkpercelen 2021, detailtekeningen	
Traject: UDP2021: Afgedamde Maas II (incl. Meidijk)	Bladnr.: 1 van 52
Dijkpalen: WW000-WW157	Schaal: 1 : 1.000
Aantal hectare traject: 10,7	Formaat: A3
Soort onderhoud traject: Maaipakket gefaseerd	Getekend: visc
Uitgifteduur: 1 jaar	Datum: 13/08/2020
Bestandsnaam: UDP2021: Afgedamde Maas II (incl. Meidijk)_detail_def.pdf	

Hoewel bij de samenstelling van deze kaart de grootste zorgvuldigheid is betracht, kan Waterschap Rivierenland niet garanderen dat de informatie compleet, actueel en/of accuraat is. Waterschap Rivierenland aanvaardt dan ook geen enkele aansprakelijkheid voor schade ontstaan door gebruik van de informatie van deze kaart.



Topografische en kadastrale Ondergrond © Topografische Dienst Kadaster

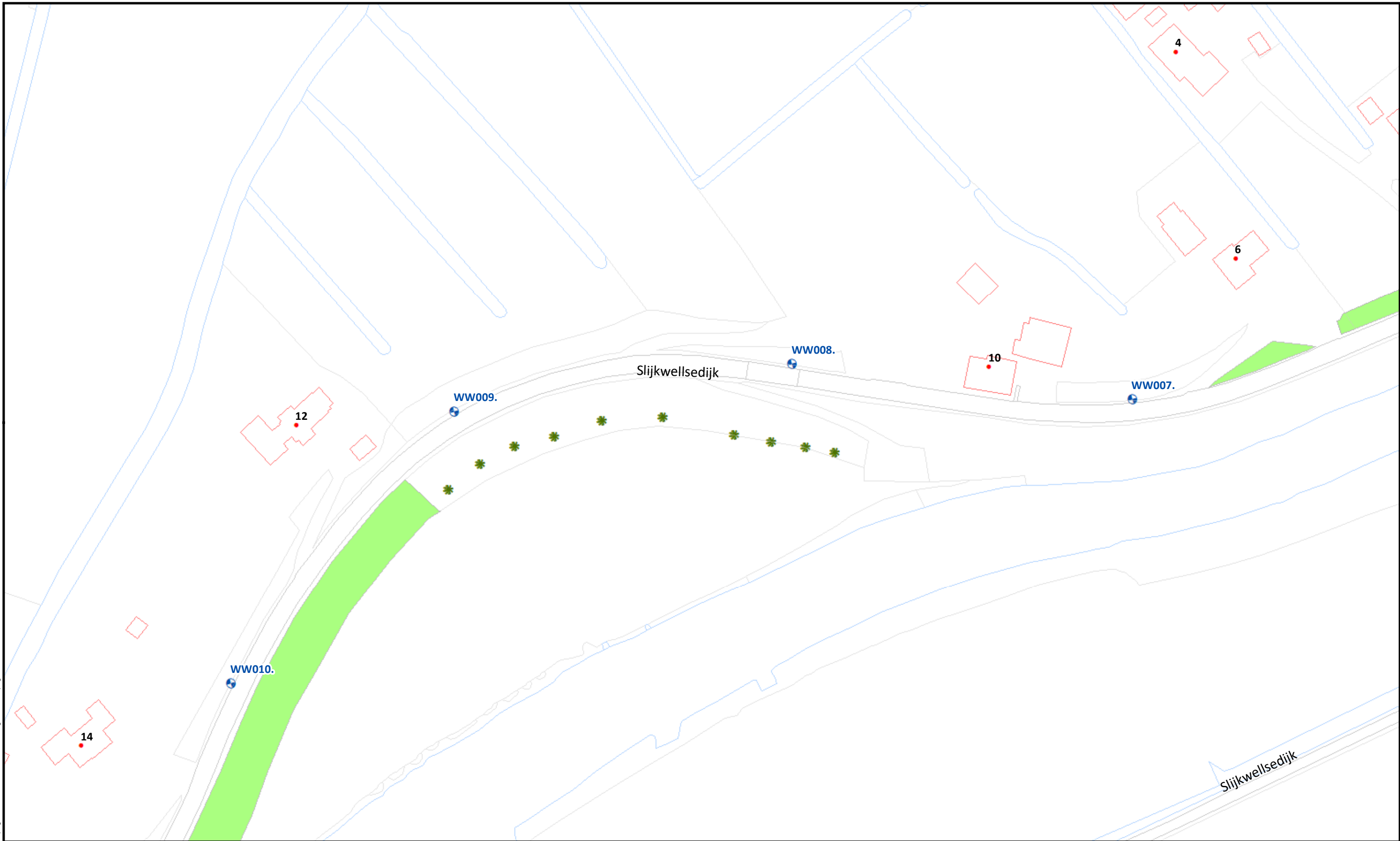


Beheervorm	Referentielagen WSRL
 378 - Gefaseerd maaien en afvoeren type 2 (binnentalud vroeg)	 Dijkpalen (om 100m)
	 Bomen/struiken
	 Afrasteringen



Uitgifte Dijkpercelen 2021, detailtekeningen	
Traject: UDP2021: Afgedamde Maas II (incl. Meidijk)	Bladnr.: 2 van 52
Dijkpalen: WW000-WW157	Schaal: 1 :1.000
Aantal hectare traject: 10,7	Formaat: A3
Soort onderhoud traject: Maaipakket gefaseerd	Getekend: visc
Uitgifteduur: 1 jaar	Datum: 13/08/2020
Bestandsnaam: UDP2021: Afgedamde Maas II (incl. Meidijk)_detail_def.pdf	

Hoewel bij de samenstelling van deze kaart de grootste zorgvuldigheid is betracht, kan Waterschap Rivierenland niet garanderen dat de informatie compleet, actueel en/of accuraat is. Waterschap Rivierenland aanvaardt dan ook geen enkele aansprakelijkheid voor schade ontstaan door gebruik van de informatie van deze kaart.



Beheervorm

378 - Gefaseerd maaien en afvoeren type 2 (binnentalud vroeg)

Referentielagen WSRL

- Dijkpalen (om 100m)
- Bomen/struiken
- Afrasteringen







Uitgifte Dijkpercelen 2021, detailtekeningen	
Traject: UDP2021: Afgedamde Maas II (incl. Meidijk)	Bladnr.: 3 van 52
Dijkpalen: WW000-WW157	Schaal: 1 : 1.000
Aantal hectare traject: 10,7	Formaat: A3
Soort onderhoud traject: Maaipakket gefaseerd	Getekend: visc
Uitgifteduur: 1 jaar	Datum: 13/08/2020
Bestandsnaam: UDP2021: Afgedamde Maas II (incl. Meidijk)_detail_def.pdf	



Topografische en Kadastrale Ondergrond © Topografische Dienst Kadaster

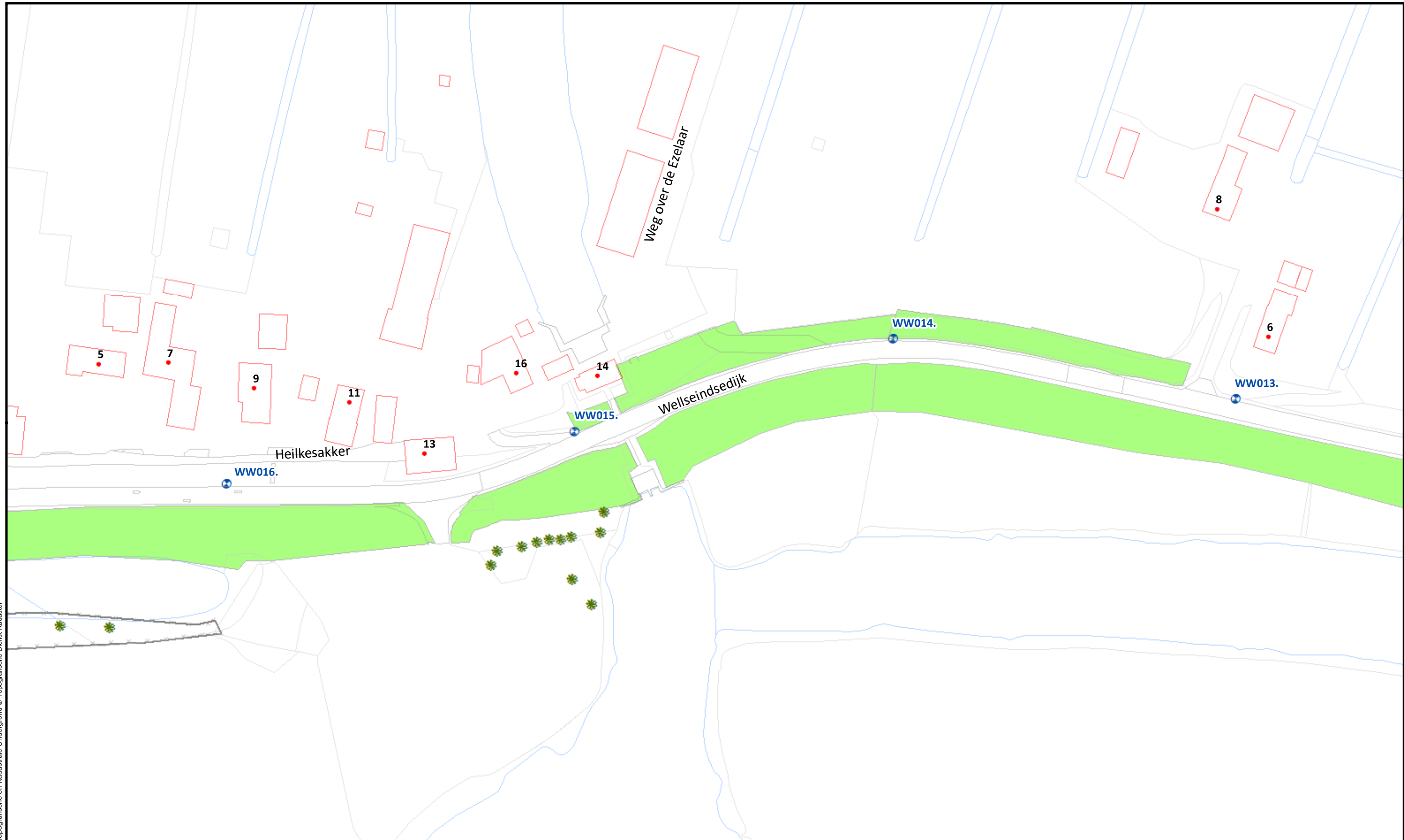


Beheervorm		Referentielagen WSRL	
	378 - Gefaseerd maaien en afvoeren type 2 (binnentalud vroeg)		Dijkpalen (om 100m)
			Bomen/struiken
			Afrasteringen



Uitgifte Dijkpercelen 2021, detailtekeningen	
Traject: UDP2021: Afgedamde Maas II (incl. Meidijk)	Bladnr.: 4 van 52
Dijkpalen: WW000-WW157	Schaal: 1 :1.000
Aantal hectare traject: 10,7	Formaat: A3
Soort onderhoud traject: Maaipakket gefaseerd	Getekend: visc
Uitgifteduur: 1 jaar	Datum: 13/08/2020
Bestandsnaam: UDP2021: Afgedamde Maas II (incl. Meidijk)_detail_def.pdf	

Hoewel bij de samenstelling van deze kaart de grootste zorgvuldigheid is betracht, kan Waterschap Rivierenland niet garanderen dat de informatie compleet, actueel en/of accuraat is. Waterschap Rivierenland aanvaardt dan ook geen enkele aansprakelijkheid voor schade ontstaan door gebruik van de informatie van deze kaart.



Topografische en Kadastrale Ondergrond © Topografische Dienst Kadaster



Beheervorm

378 - Gefaseerd maaien en afvoeren type 2 (binnentalud vroeg)

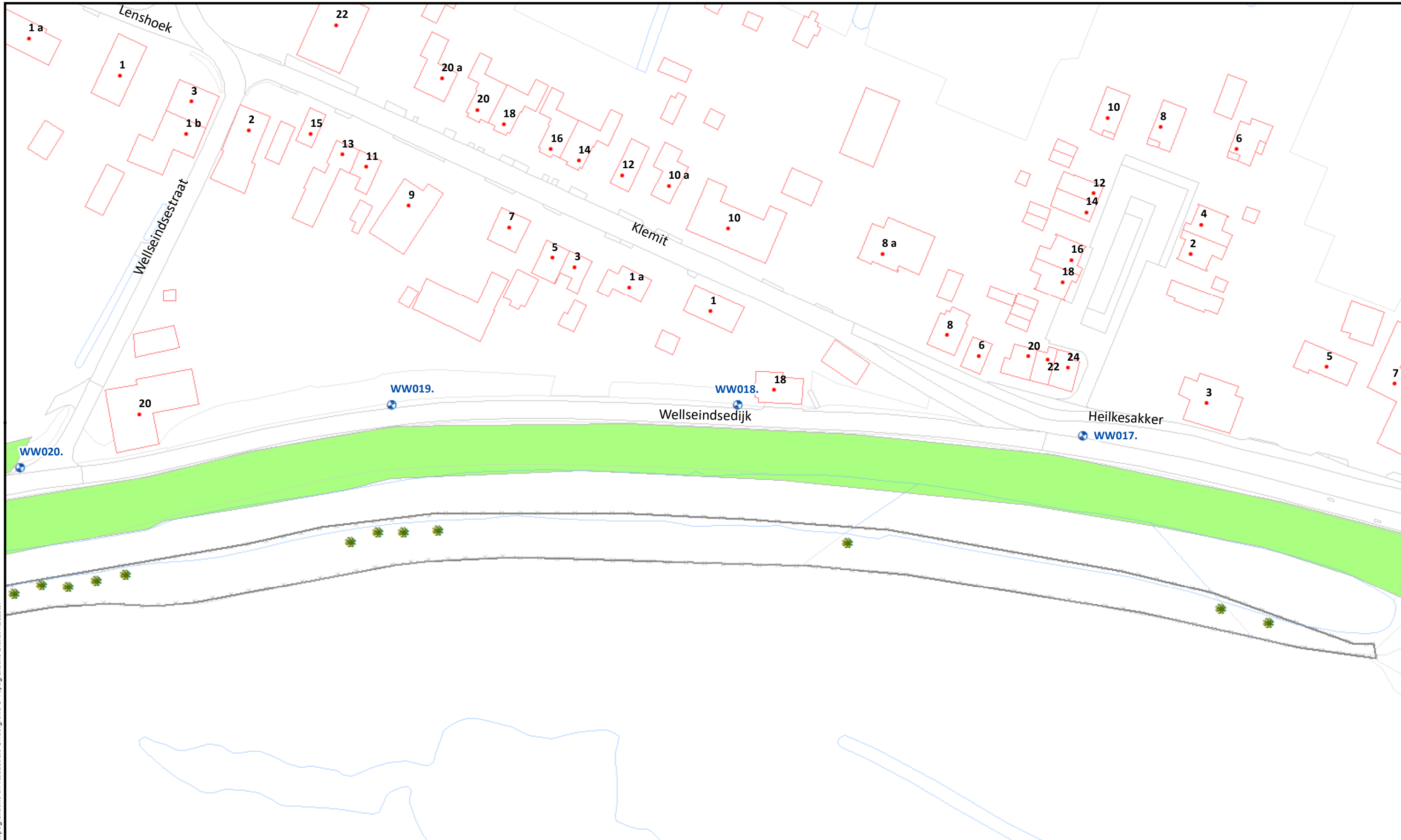
Referentielagen WSRL

- Dijkpalen (om 100m)
- Bomen/struiken
- Afrasteringen




Uitgifte Dijkpercelen 2021, detailtekeningen	
Traject: UDP2021: Afgedamde Maas II (incl. Meidijk)	Bladnr.: 5 van 52
Dijkpalen: WW000-WW157	Schaal: 1 : 1.000
Aantal hectare traject: 10,7	Formaat: A3
Soort onderhoud traject: Maaipakket gefaseerd	Getekend: visc
Uitgifteduur: 1 jaar	Datum: 13/08/2020
Bestandsnaam: UDP2021: Afgedamde Maas II (incl. Meidijk)_detail_def.pdf	

Hoewel bij de samenstelling van deze kaart de grootste zorgvuldigheid is betracht, kan Waterschap Rivierenland niet garanderen dat de informatie compleet, actueel en/of accuraat is. Waterschap Rivierenland aanvaardt dan ook geen enkele aansprakelijkheid voor schade ontstaan door gebruik van de informatie van deze kaart.



Topografische en kadastrale Ondergrond © Topografische Dienst Kadaster

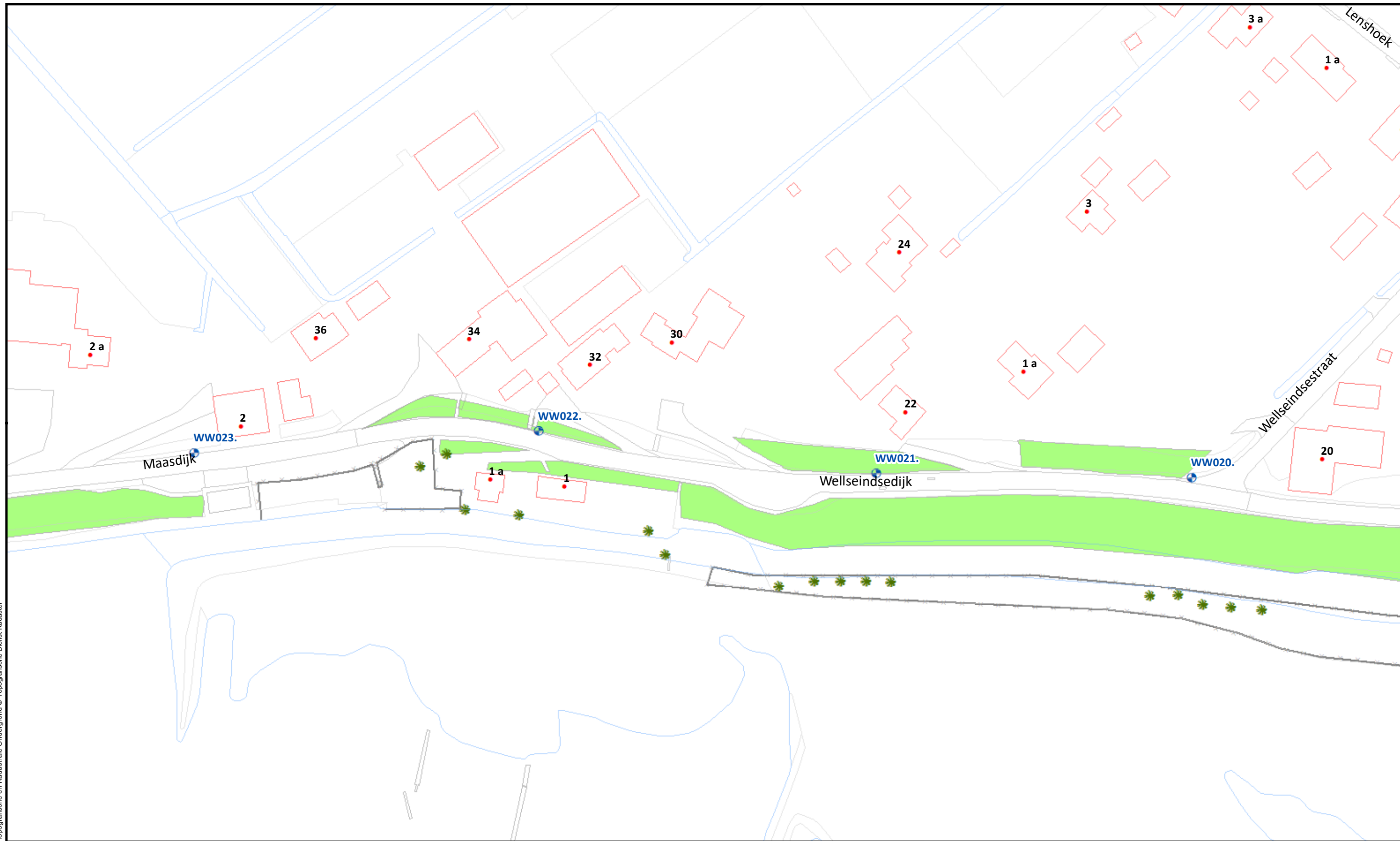


Beheervorm	Referentielagen WSRL
 378 - Gefaseerd maaien en afvoeren type 2 (binnentalud vroeg)	 Dijkpalen (om 100m)
	 Bomen/struiken
	 Afrasteringen








Uitgifte Dijkpercelen 2021, detailtekeningen	
Traject: UDP2021: Afgedamde Maas II (incl. Meidijk)	Bladnr.: 6 van 52
Dijkpalen: WW000-WW157	Schaal: 1 :1.000
Aantal hectare traject: 10,7	Formaat: A3
Soort onderhoud traject: Maaipakket gefaseerd	Getekend: visc
Uitgifteduur: 1 jaar	Datum: 13/08/2020
Bestandsnaam: UDP2021: Afgedamde Maas II (incl. Meidijk)_detail_def.pdf	

Hoewel bij de samenstelling van deze kaart de grootste zorgvuldigheid is betracht, kan Waterschap Rivierenland niet garanderen dat de informatie compleet, actueel en/of accuraat is. Waterschap Rivierenland aanvaardt dan ook geen enkele aansprakelijkheid voor schade ontstaan door gebruik van de informatie van deze kaart.



Topografische en kadastrale Ondergrond © Topografische Dienst Kadaster



Beheervorm		Referentielagen WSRL	
	378 - Gefaseerd maaien en afvoeren type 2 (binnentalud vroeg)		Dijkpalen (om 100m)
			Bomen/struiken
			Afrasteringen








Uitgifte Dijkpercelen 2021, detailtekeningen	
Traject: UDP2021: Afgedamde Maas II (incl. Meidijk)	Bladnr.: 7 van 52
Dijkpalen: WW000-WW157	Schaal: 1 :1.000
Aantal hectare traject: 10,7	Formaat: A3
Soort onderhoud traject: Maaipakket gefaseerd	Getekend: visc
Uitgifteduur: 1 jaar	Datum: 13/08/2020
Bestandsnaam: UDP2021: Afgedamde Maas II (incl. Meidijk)_detail_def.pdf	

Hoewel bij de samenstelling van deze kaart de grootste zorgvuldigheid is betracht, kan Waterschap Rivierenland niet garanderen dat de informatie compleet, actueel en/of accuraat is. Waterschap Rivierenland aanvaardt dan ook geen enkele aansprakelijkheid voor schade ontstaan door gebruik van de informatie van deze kaart.



Topografische en Kadastrale Ondergrond © Topografische Dienst Kadaster

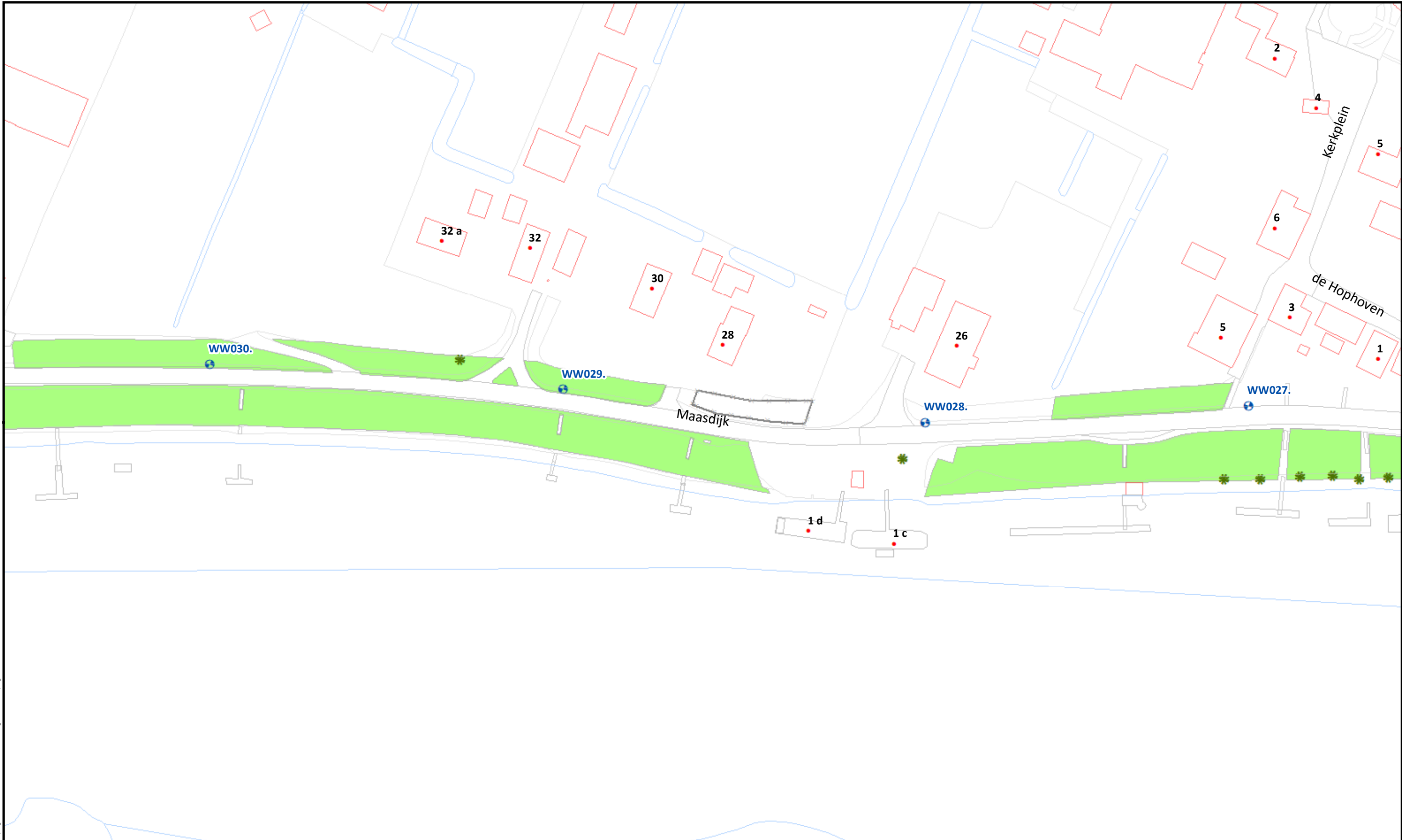


Beheervorm		Referentielagen WSRL	
	378 - Gefaseerd maaien en afvoeren type 2 (binnentalud vroeg)		Dijkpalen (om 100m)
			Bomen/struiken
			Afrasteringen

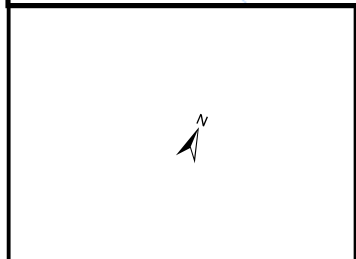






Uitgifte Dijkpercelen 2021, detailtekeningen	
Traject: UDP2021: Afgedamde Maas II (incl. Meidijk)	Bladnr.: 8 van 52
Dijkpalen: WW000-WW157	Schaal: 1 :1.000
Aantal hectare traject: 10,7	Formaat: A3
Soort onderhoud traject: Maaipakket gefaseerd	Getekend: visc
Uitgifteduur: 1 jaar	Datum: 13/08/2020
Bestandsnaam: UDP2021: Afgedamde Maas II (incl. Meidijk)_detail_def.pdf	

Hoewel bij de samenstelling van deze kaart de grootste zorgvuldigheid is betracht, kan Waterschap Rivierenland niet garanderen dat de informatie compleet, actueel en/of accuraat is. Waterschap Rivierenland aanvaardt dan ook geen enkele aansprakelijkheid voor schade ontstaan door gebruik van de informatie van deze kaart.



Topografische en kadastrale Ondergrond © Topografische Dienst Kadaster

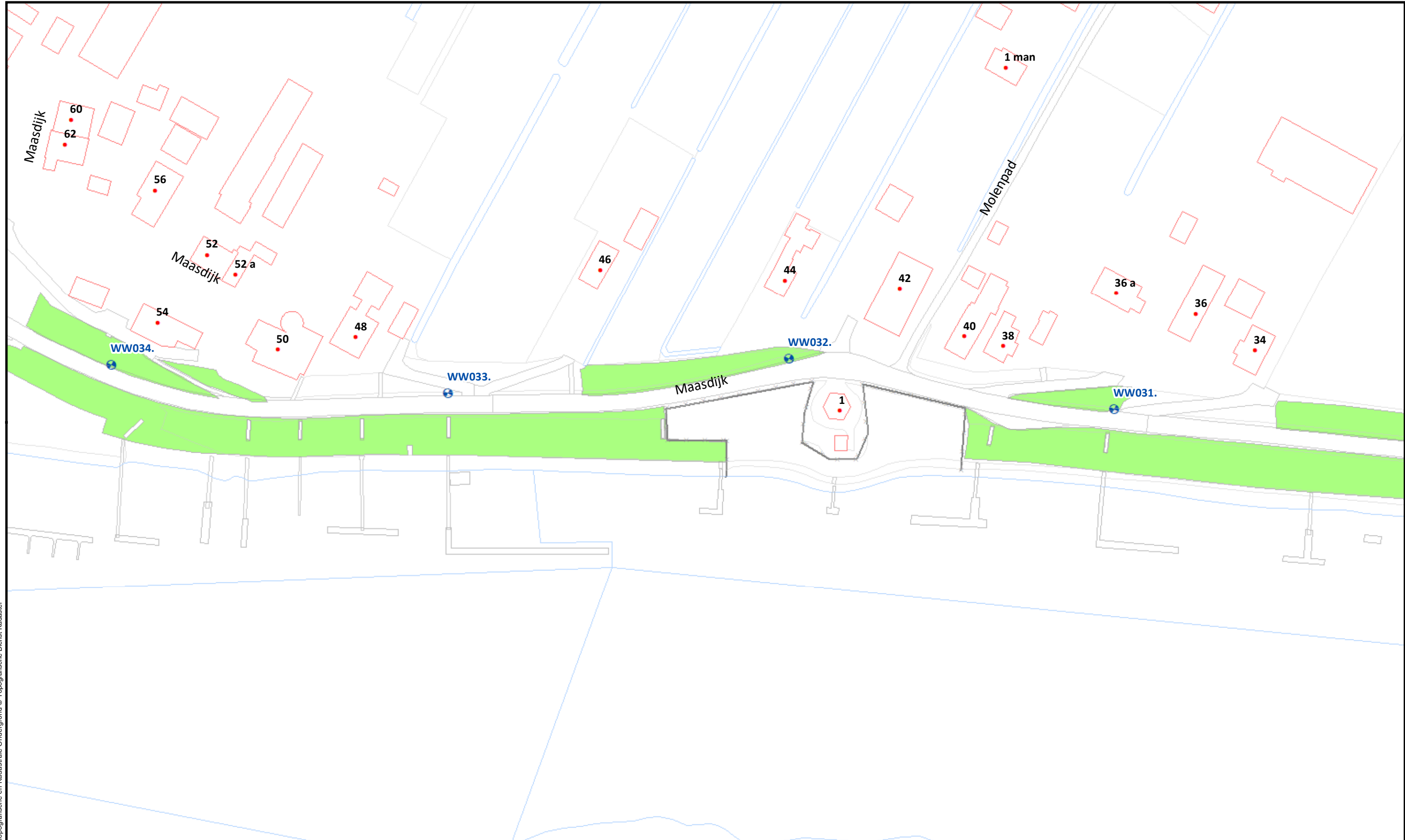


Beheervorm		Referentielagen WSRL	
	378 - Gefaseerd maaien en afvoeren type 2 (binnentalud vroeg)		Dijkpalen (om 100m)
			Bomen/struiken
			Afrasteringen

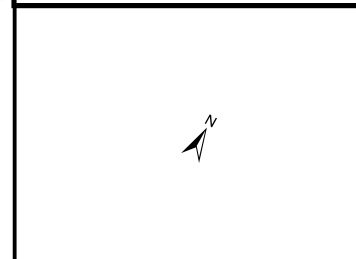






Uitgifte Dijkpercelen 2021, detailtekeningen	
Traject: UDP2021: Afgedamde Maas II (incl. Meidijk)	Bladnr.: 9 van 52
Dijkpalen: WW000-WW157	Schaal: 1 : 1.000
Aantal hectare traject: 10,7	Formaat: A3
Soort onderhoud traject: Maaipakket gefaseerd	Getekend: visc
Uitgifteduur: 1 jaar	Datum: 13/08/2020
Bestandsnaam: UDP2021: Afgedamde Maas II (incl. Meidijk)_detail_def.pdf	

Hoewel bij de samenstelling van deze kaart de grootste zorgvuldigheid is betracht, kan Waterschap Rivierenland niet garanderen dat de informatie compleet, actueel en/of accuraat is. Waterschap Rivierenland aanvaardt dan ook geen enkele aansprakelijkheid voor schade ontstaan door gebruik van de informatie van deze kaart.



Topografische en kadastrale Ondergrond © Topografische Dienst Kadaster

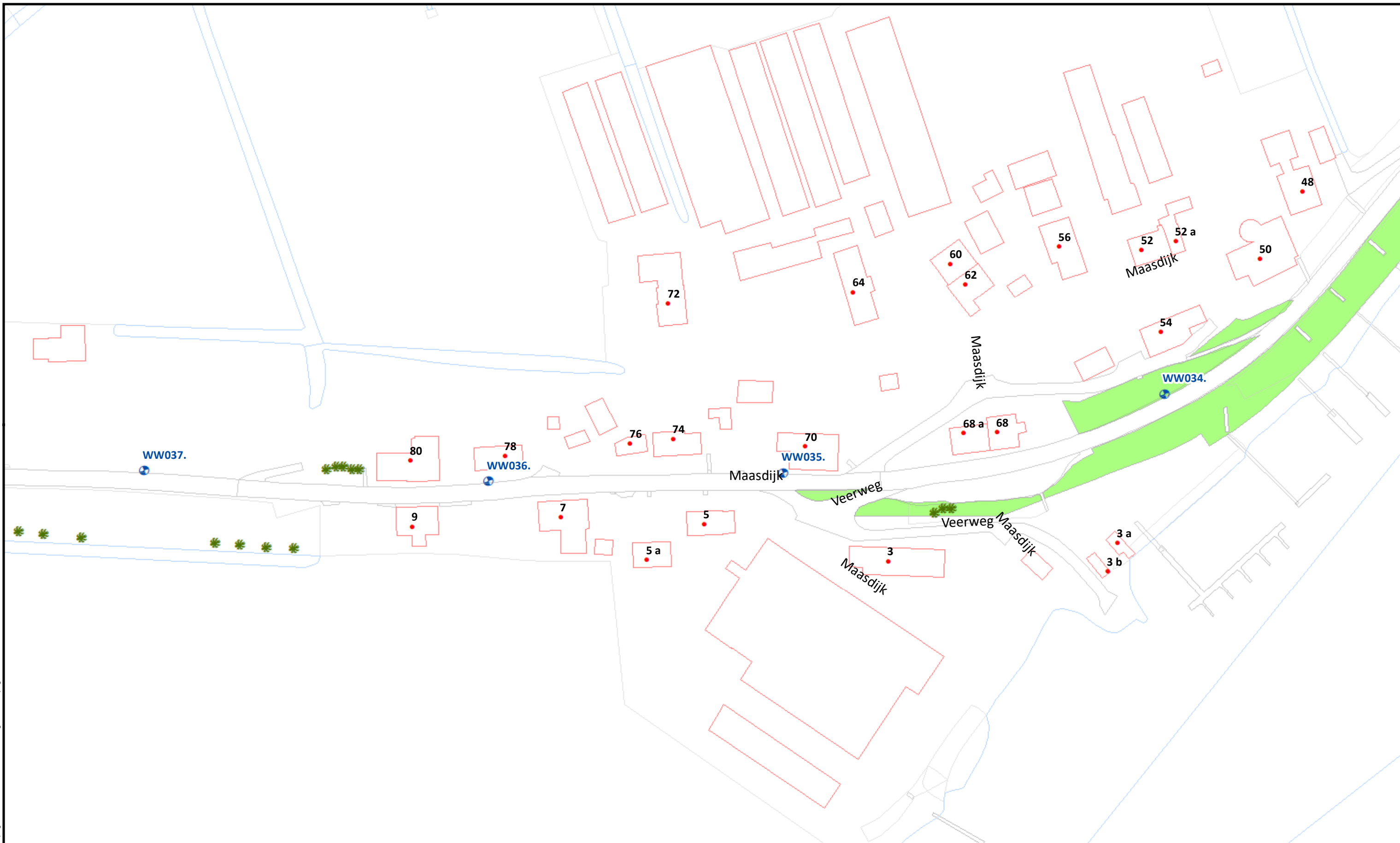








Beheervorm		Referentielagen WSRL	
	378 - Gefaseerd maaien en afvoeren type 2 (binnentalud vroeg)		Dijkpalen (om 100m)
			Bomen/struiken
			Afrasteringen



Uitgifte Dijkpercelen 2021, detailtekeningen	
Traject: UDP2021: Afgedamde Maas II (incl. Meidijk)	Bladnr.: 10 van 52
Dijkpalen: WW000-WW157	Schaal: 1 : 1.000
Aantal hectare traject: 10,7	Formaat: A3
Soort onderhoud traject: Maaipakket gefaseerd	Getekend: visc
Uitgifteduur: 1 jaar	Datum: 13/08/2020
Bestandsnaam: UDP2021: Afgedamde Maas II (incl. Meidijk)_detail_def.pdf	

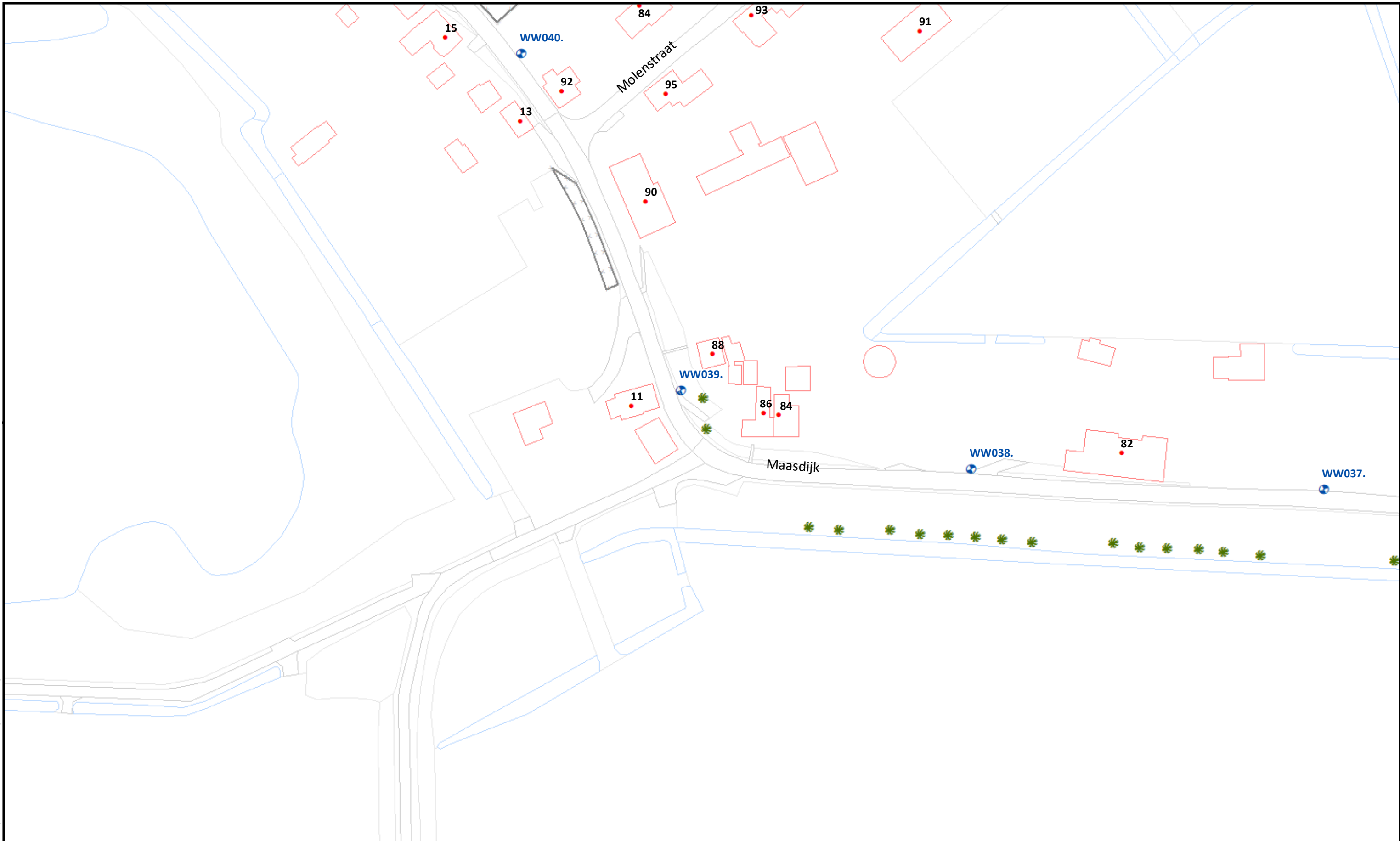
Hoewel bij de samenstelling van deze kaart de grootste zorgvuldigheid is betracht, kan Waterschap Rivierenland niet garanderen dat de informatie compleet, actueel en/of accuraat is. Waterschap Rivierenland aanvaardt dan ook geen enkele aansprakelijkheid voor schade ontstaan door gebruik van de informatie van deze kaart.



	Beheervorm  378 - Gefaseerd maaien en afvoeren type 2 (binnentalud vroeg)	Referentielagen WSRL  Dijkpalen (om 100m)  Bomen/struiken  Afrasteringen
		




Uitgifte Dijkpercelen 2021, detailtekeningen	
Traject: UDP2021: Afgedamde Maas II (incl. Meidijk)	Bladnr.: 11 van 52
Dijkpalen: WW000-WW157	Schaal: 1 : 1.000
Aantal hectare traject: 10,7	Formaat: A3
Soort onderhoud traject: Maaipakket gefaseerd	Getekend: visc
Uitgifteduur: 1 jaar	Datum: 13/08/2020
Bestandsnaam: UDP2021: Afgedamde Maas II (incl. Meidijk)_detail_def.pdf	

Hoewel bij de samenstelling van deze kaart de grootste zorgvuldigheid is betracht, kan Waterschap Rivierenland niet garanderen dat de informatie compleet, actueel en/of accuraat is. Waterschap Rivierenland aanvaardt dan ook geen enkele aansprakelijkheid voor schade ontstaan door gebruik van de informatie van deze kaart.



Beheervorm

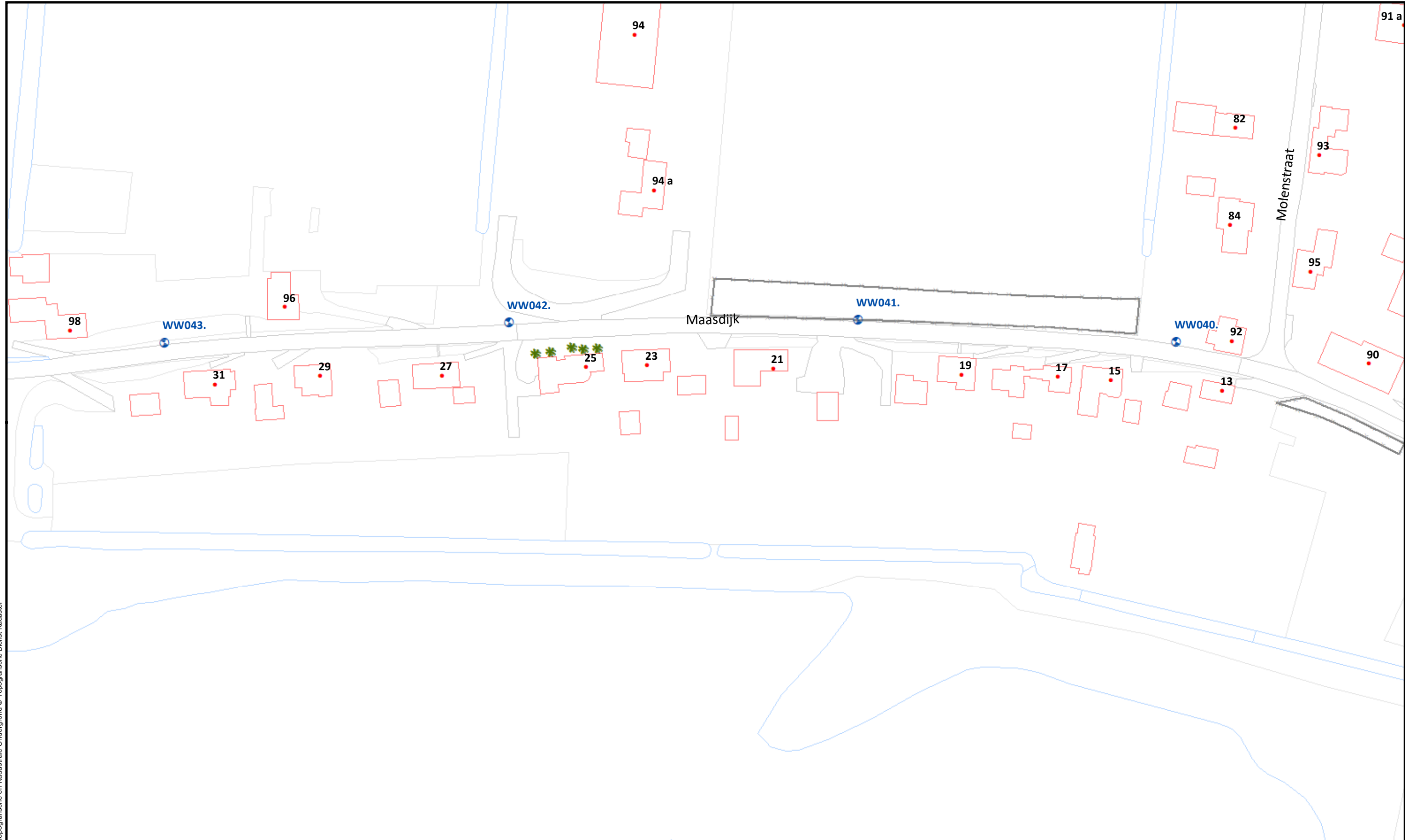
Referentielagen WSRL

-  Dijkpalen (om 100m)
-  Bomen/struiken
-  Afrasteringen




Uitgifte Dijkpercelen 2021, detailtekeningen	
Traject: UDP2021: Afgedamde Maas II (incl. Meidijk)	Bladnr.: 12 van 52
Dijkpalen: WW000-WW157	Schaal: 1 :1.000
Aantal hectare traject: 10,7	Formaat: A3
Soort onderhoud traject: Maaipakket gefaseerd	Getekend: visc
Uitgifteduur: 1 jaar	Datum: 13/08/2020
Bestandsnaam: UDP2021: Afgedamde Maas II (incl. Meidijk)_detail_def.pdf	

Hoewel bij de samenstelling van deze kaart de grootste zorgvuldigheid is betracht, kan Waterschap Rivierenland niet garanderen dat de informatie compleet, actueel en/of accuraat is. Waterschap Rivierenland aanvaardt dan ook geen enkele aansprakelijkheid voor schade ontstaan door gebruik van de informatie van deze kaart.



Topografische en Kadastrale Ondergrond © Topografische Dienst Kadaster

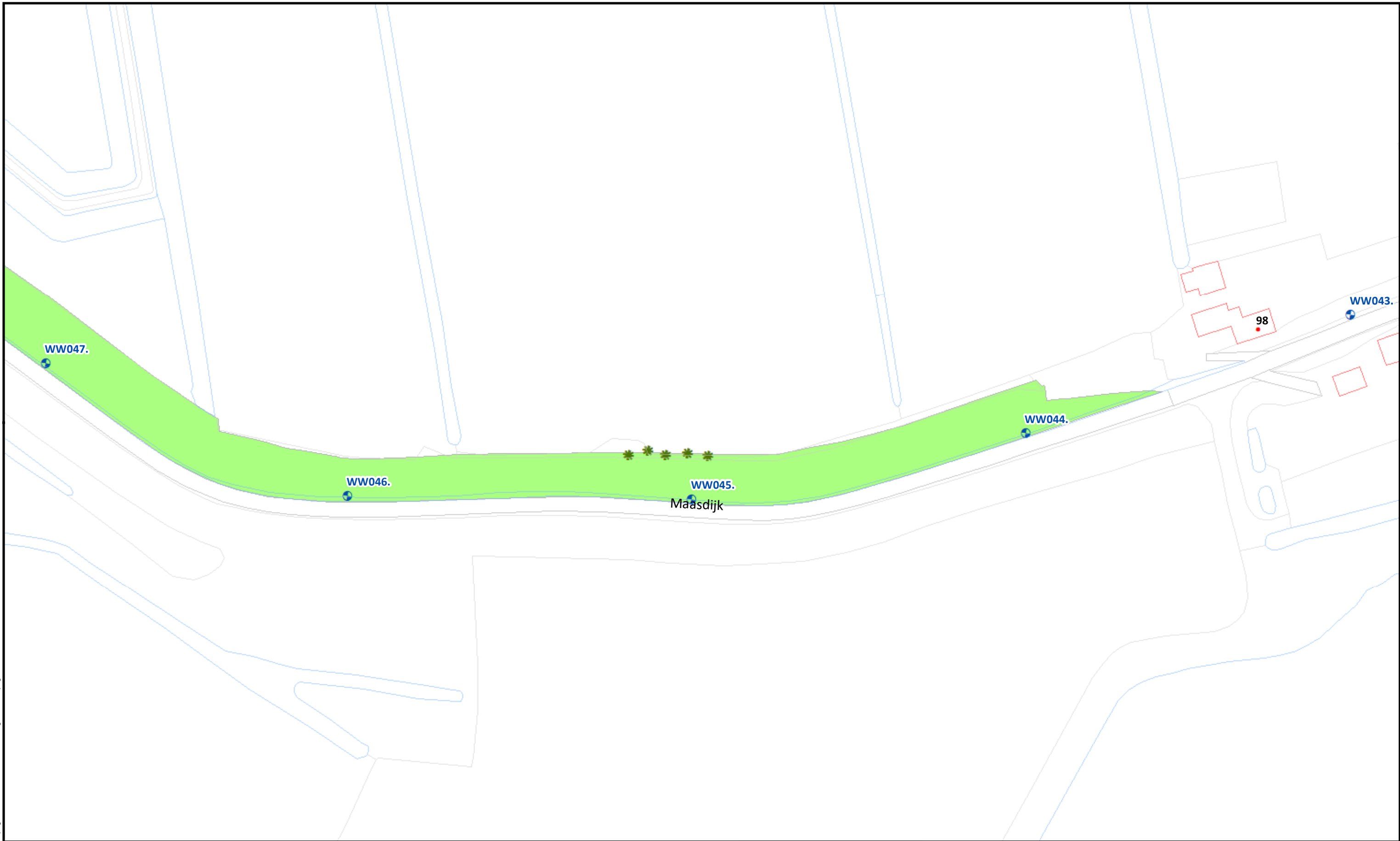


Beheervorm	
Referentielagen WSRL	
	Dijkpalen (om 100m)
	Bomen/struiken
	Afrasteringen



Uitgifte Dijkpercelen 2021, detailtekeningen	
Traject: UDP2021: Afgedamde Maas II (incl. Meidijk)	Bladnr.: 13 van 52
Dijkpalen: WW000-WW157	Schaal: 1 : 1.000
Aantal hectare traject: 10,7	Formaat: A3
Soort onderhoud traject: Maaipakket gefaseerd	Getekend: visc
Uitgifteduur: 1 jaar	Datum: 13/08/2020
Bestandsnaam: UDP2021: Afgedamde Maas II (incl. Meidijk)_detail_def.pdf	

Hoewel bij de samenstelling van deze kaart de grootste zorgvuldigheid is betracht, kan Waterschap Rivierenland niet garanderen dat de informatie compleet, actueel en/of accuraat is. Waterschap Rivierenland aanvaardt dan ook geen enkele aansprakelijkheid voor schade ontstaan door gebruik van de informatie van deze kaart.



Beheervorm

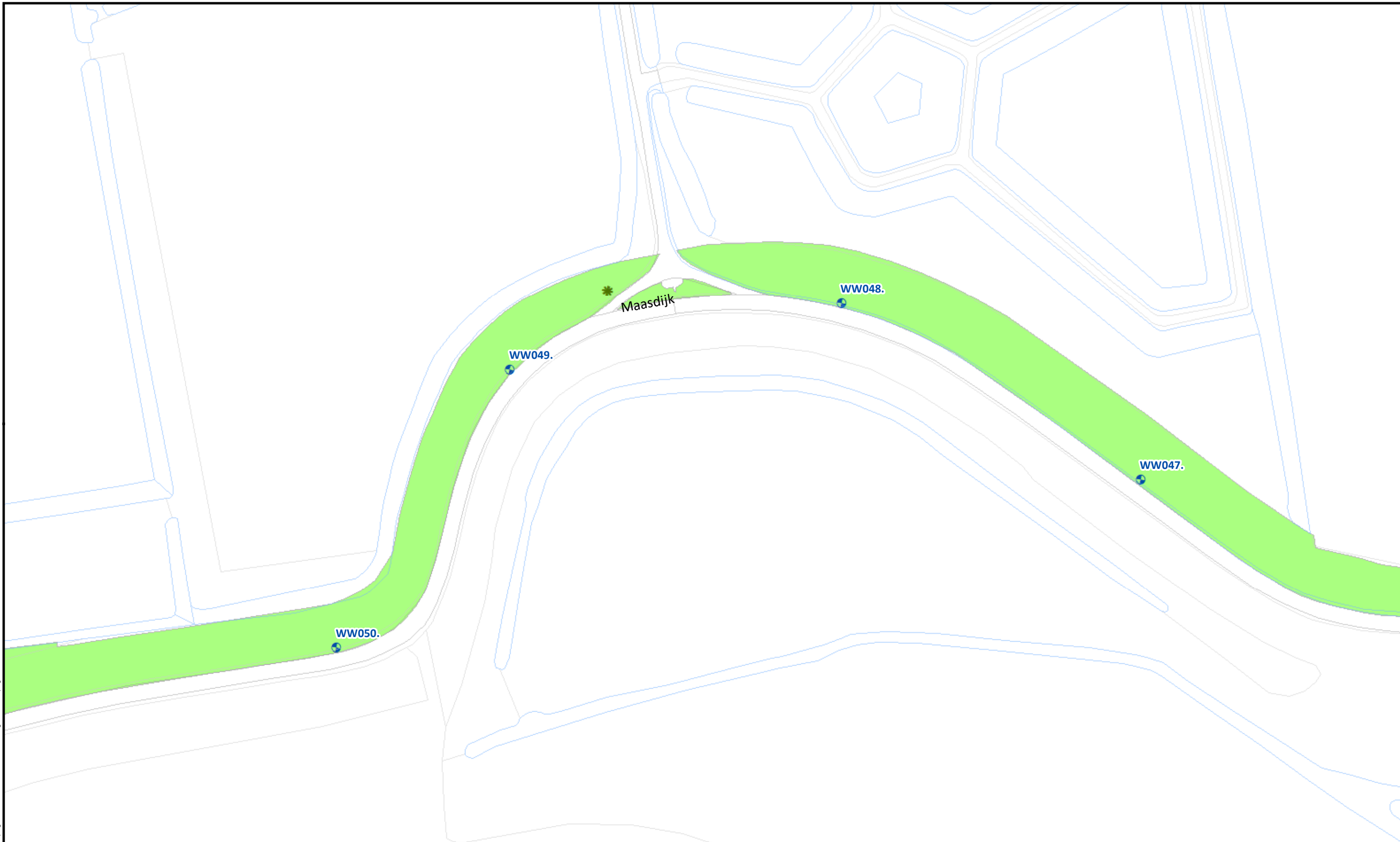
378 - Gefaseerd maaien en afvoeren type 2 (binnentalud vroeg)

Referentielagen WSRL

- Dijkpalen (om 100m)
- Bomen/struiken
- Afrasteringen



Uitgifte Dijkpercelen 2021, detailtekeningen	
Traject: UDP2021: Afgedamde Maas II (incl. Meidijk)	Bladnr.: 14 van 52
Dijkpalen: WW000-WW157	Schaal: 1 : 1.000
Aantal hectare traject: 10,7	Formaat: A3
Soort onderhoud traject: Maaipakket gefaseerd	Getekend: visc
Uitgifteduur: 1 jaar	Datum: 13/08/2020
Bestandsnaam: UDP2021: Afgedamde Maas II (incl. Meidijk)_detail_def.pdf	



Beheervorm

378 - Gefaseerd maaien en afvoeren type 2 (binnentalud vroeg)

Referentielagen WSRL

- Dijkpalen (om 100m)
- Bomen/struiken
- Afrasteringen



Uitgifte Dijkpercelen 2021, detailtekeningen

Traject: UDP2021: Afgedamde Maas II (incl. Meidijk)

Dijkpalen: WW000-WW157

Aantal hectare traject: 10,7

Soort onderhoud traject: Maaipakket gefaseerd

Uitgifteduur: 1 jaar

Bestandsnaam: UDP2021: Afgedamde Maas II (incl. Meidijk)_detail_def.pdf

Bladnr.: 15 van 52

Schaal: 1 :1.000

Formaat: A3

Getekend: visc

Datum: 13/08/2020



Beheervorm

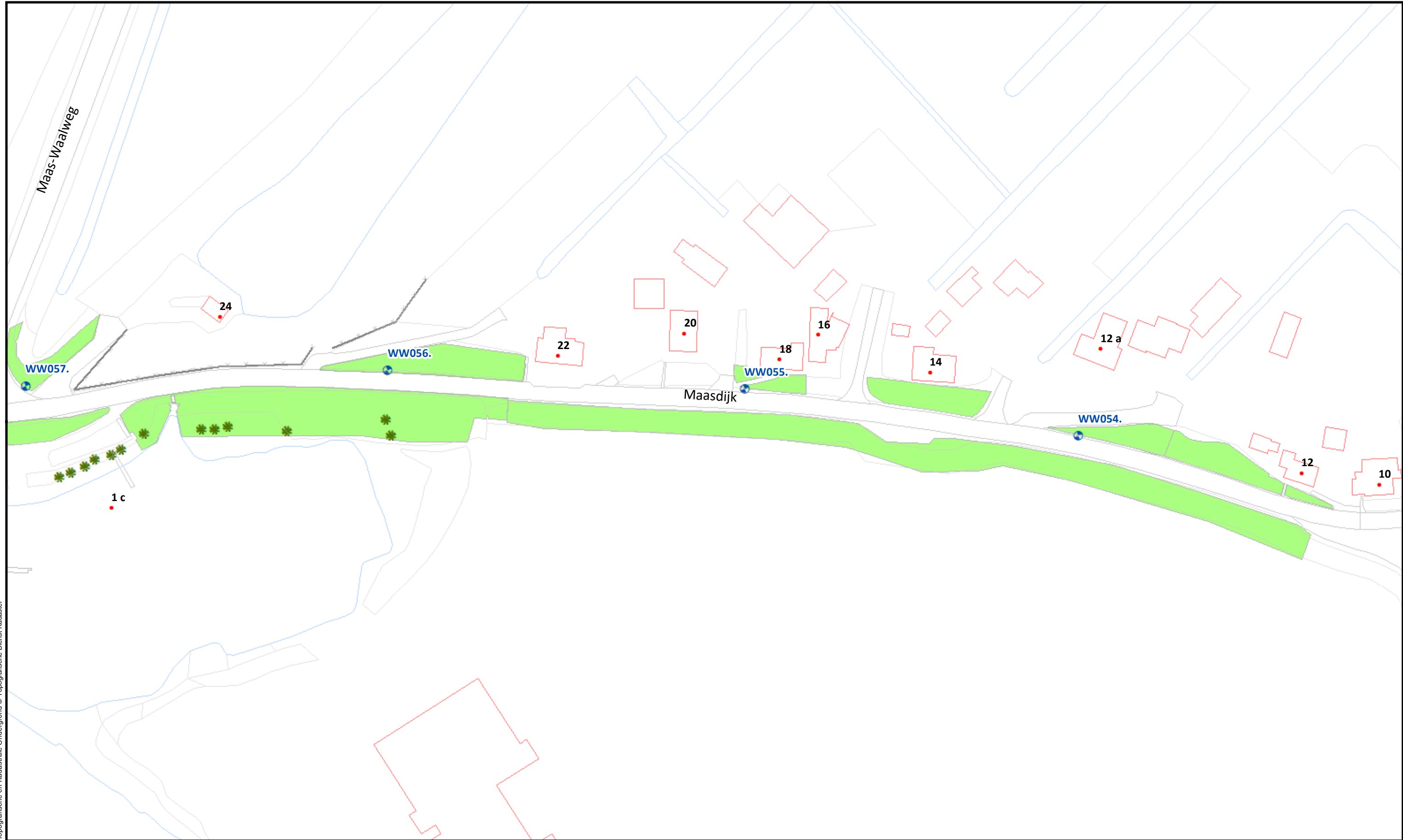
378 - Gefaseerd maaien en afvoeren type 2 (binnentalud vroeg)

Referentielagen WSRL


- Dijkpalen (om 100m)
- Bomen/struiken
- Afrasteringen







Uitgifte Dijkpercelen 2021, detailtekeningen	
Traject: UDP2021: Afdamde Maas II (incl. Meidijk)	Bladnr.: 16 van 52
Dijkpalen: WW000-WW157	Schaal: 1 :1.000
Aantal hectare traject: 10,7	Formaat: A3
Soort onderhoud traject: Maaipakket gefaseerd	Getekend: visc
Uitgifteduur: 1 jaar	Datum: 13/08/2020
Bestandsnaam: UDP2021: Afdamde Maas II (incl. Meidijk)_detail_def.pdf	



Topografische en kadastrale Ondergrond © Topografische Dienst Kadaster

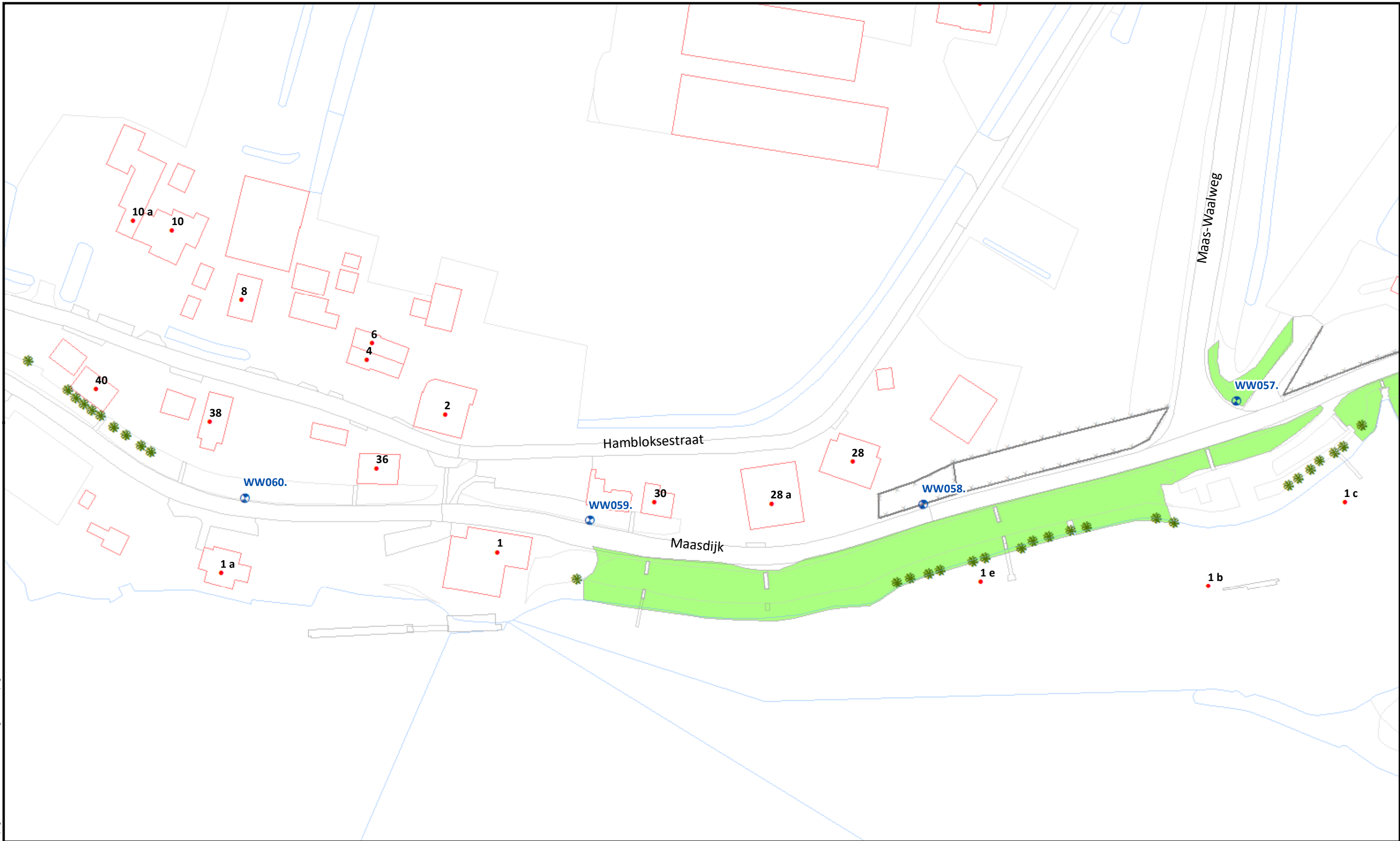


Beheervorm	Referentielagen WSRL
 378 - Gefaseerd maaien en afvoeren type 2 (binnentalud vroeg)	 Dijkpalen (om 100m)
	 Bomen/struiken
	 Afrasteringen



Uitgifte Dijkpercelen 2021, detailtekeningen	
Traject: UDP2021: Afgedamde Maas II (incl. Meidijk)	Bladnr.: 17 van 52
Dijkpalen: WW000-WW157	Schaal: 1 :1.000
Aantal hectare traject: 10,7	Formaat: A3
Soort onderhoud traject: Maaipakket gefaseerd	Getekend: visc
Uitgifteduur: 1 jaar	Datum: 13/08/2020
Bestandsnaam: UDP2021: Afgedamde Maas II (incl. Meidijk)_detail_def.pdf	

Hoewel bij de samenstelling van deze kaart de grootste zorgvuldigheid is betracht, kan Waterschap Rivierenland niet garanderen dat de informatie compleet, actueel en/of accuraat is. Waterschap Rivierenland aanvaardt dan ook geen enkele aansprakelijkheid voor schade ontstaan door gebruik van de informatie van deze kaart.



Beheervorm

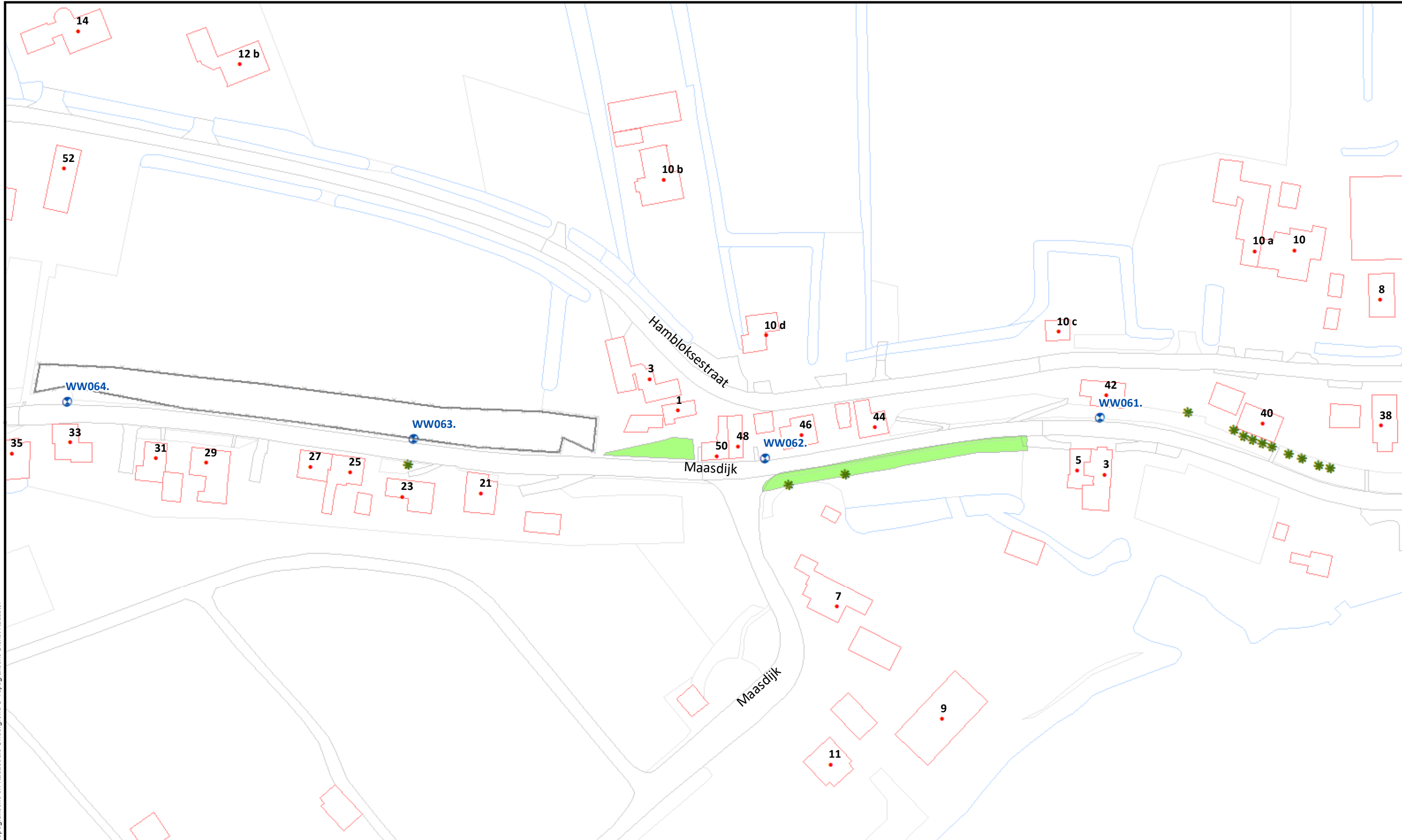
378 - Gefaseerd maaien en afvoeren type 2 (binnentalud vroeg)

Referentielagen WSRL


- Dijkpalen (om 100m)
- Bomen/struiken
- Afrasteringen







Uitgifte Dijkpercelen 2021, detailtekeningen	
Traject: UDP2021: Afgedamde Maas II (incl. Meidijk)	Bladnr.: 18 van 52
Dijkpalen: WW000-WW157	Schaal: 1 : 1.000
Aantal hectare traject: 10,7	Formaat: A3
Soort onderhoud traject: Maaipakket gefaseerd	Getekend: visc
Uitgifteduur: 1 jaar	Datum: 13/08/2020
Bestandsnaam: UDP2021: Afgedamde Maas II (incl. Meidijk)_detail_def.pdf	



Topografische en kadastrale Ondergrond © Topografische Dienst Kadaster

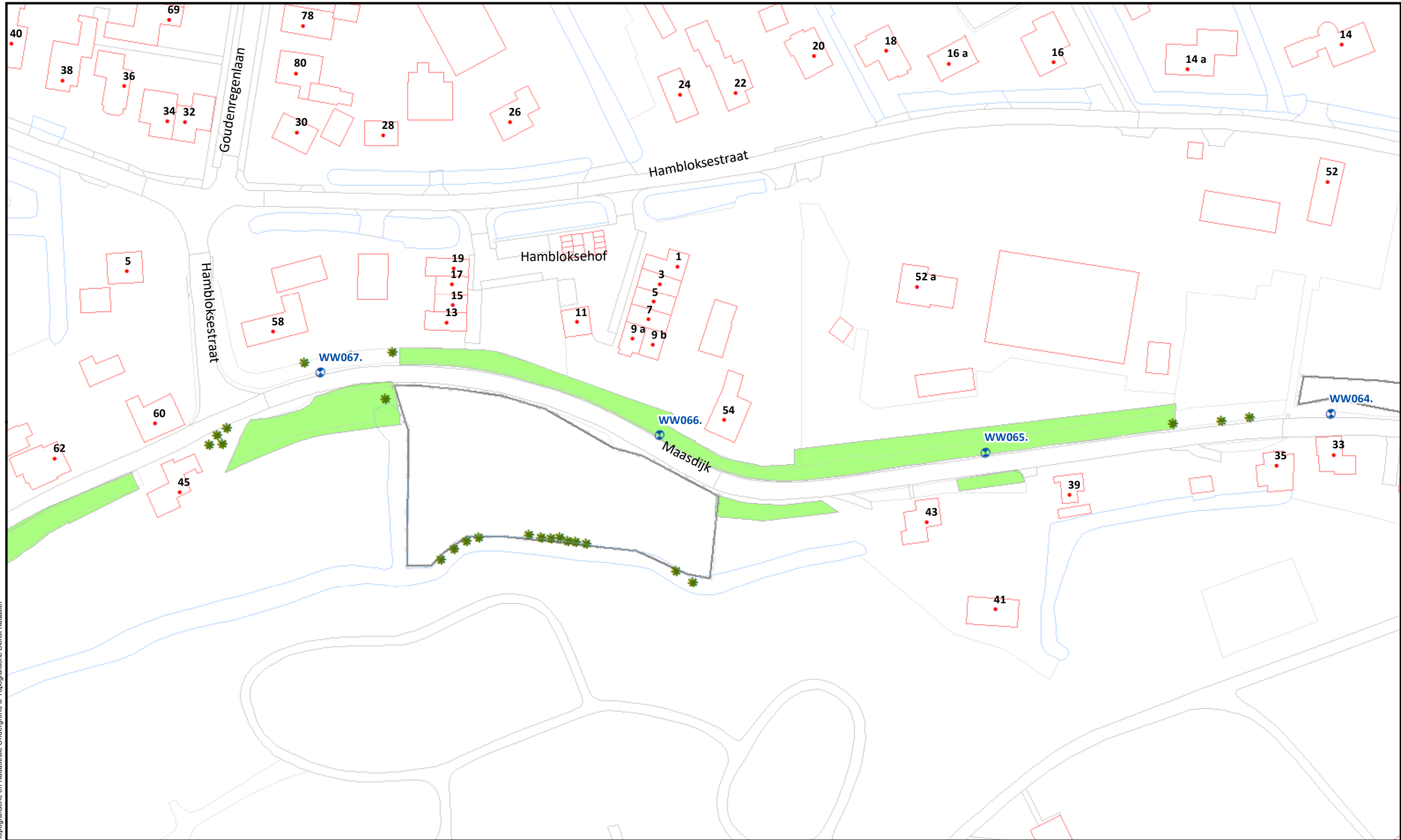


Beheervorm		Referentielagen WSRL	
	378 - Gefaseerd maaien en afvoeren type 2 (binnentalud vroeg)		Dijkpalen (om 100m)
			Bomen/struiken
			Afrasteringen



Uitgifte Dijkpercelen 2021, detailtekeningen	
Traject: UDP2021: Afgedamde Maas II (incl. Meidijk)	Bladnr.: 19 van 52
Dijkpalen: WW000-WW157	Schaal: 1 : 1.000
Aantal hectare traject: 10,7	Formaat: A3
Soort onderhoud traject: Maaipakket gefaseerd	Getekend: visc
Uitgifteduur: 1 jaar	Datum: 13/08/2020
Bestandsnaam: UDP2021: Afgedamde Maas II (incl. Meidijk)_detail_def.pdf	

Hoewel bij de samenstelling van deze kaart de grootste zorgvuldigheid is betracht, kan Waterschap Rivierenland niet garanderen dat de informatie compleet, actueel en/of accuraat is. Waterschap Rivierenland aanvaardt dan ook geen enkele aansprakelijkheid voor schade ontstaan door gebruik van de informatie van deze kaart.



Topografische en kadastrale Ondergrond © Topografische Dienst Kadaster



Beheervorm

378 - Gefaseerd maaien en afvoeren type 2 (binnentalud vroeg)

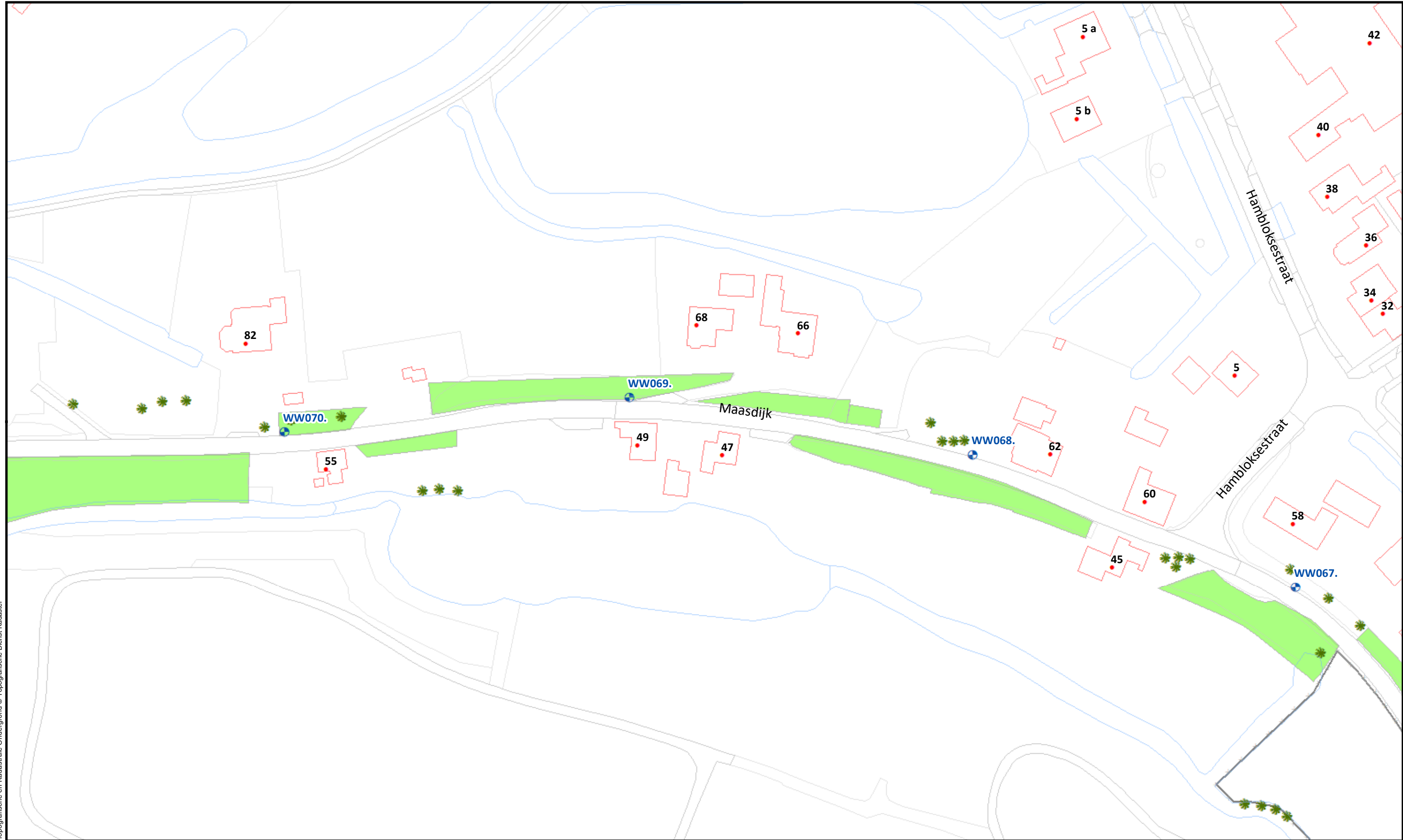
Referentielagen WSRL

- Dijkpalen (om 100m)
- Bomen/struiken
- Afrasteringen








Uitgifte Dijkpercelen 2021, detailtekeningen	
Traject: UDP2021: Afgedamde Maas II (incl. Meidijk)	Bladnr.: 20 van 52
Dijkpalen: WW000-WW157	Schaal: 1 : 1.000
Aantal hectare traject: 10,7	Formaat: A3
Soort onderhoud traject: Maaipakket gefaseerd	Getekend: visc
Uitgifteduur: 1 jaar	Datum: 13/08/2020
Bestandsnaam: UDP2021: Afgedamde Maas II (incl. Meidijk)_detail_def.pdf	

Hoewel bij de samenstelling van deze kaart de grootste zorgvuldigheid is betracht, kan Waterschap Rivierenland niet garanderen dat de informatie compleet, actueel en/of accuraat is. Waterschap Rivierenland aanvaardt dan ook geen enkele aansprakelijkheid voor schade ontstaan door gebruik van de informatie van deze kaart.



Topografische en Kadastrale Ondergrond © Topografische Dienst Kadaster

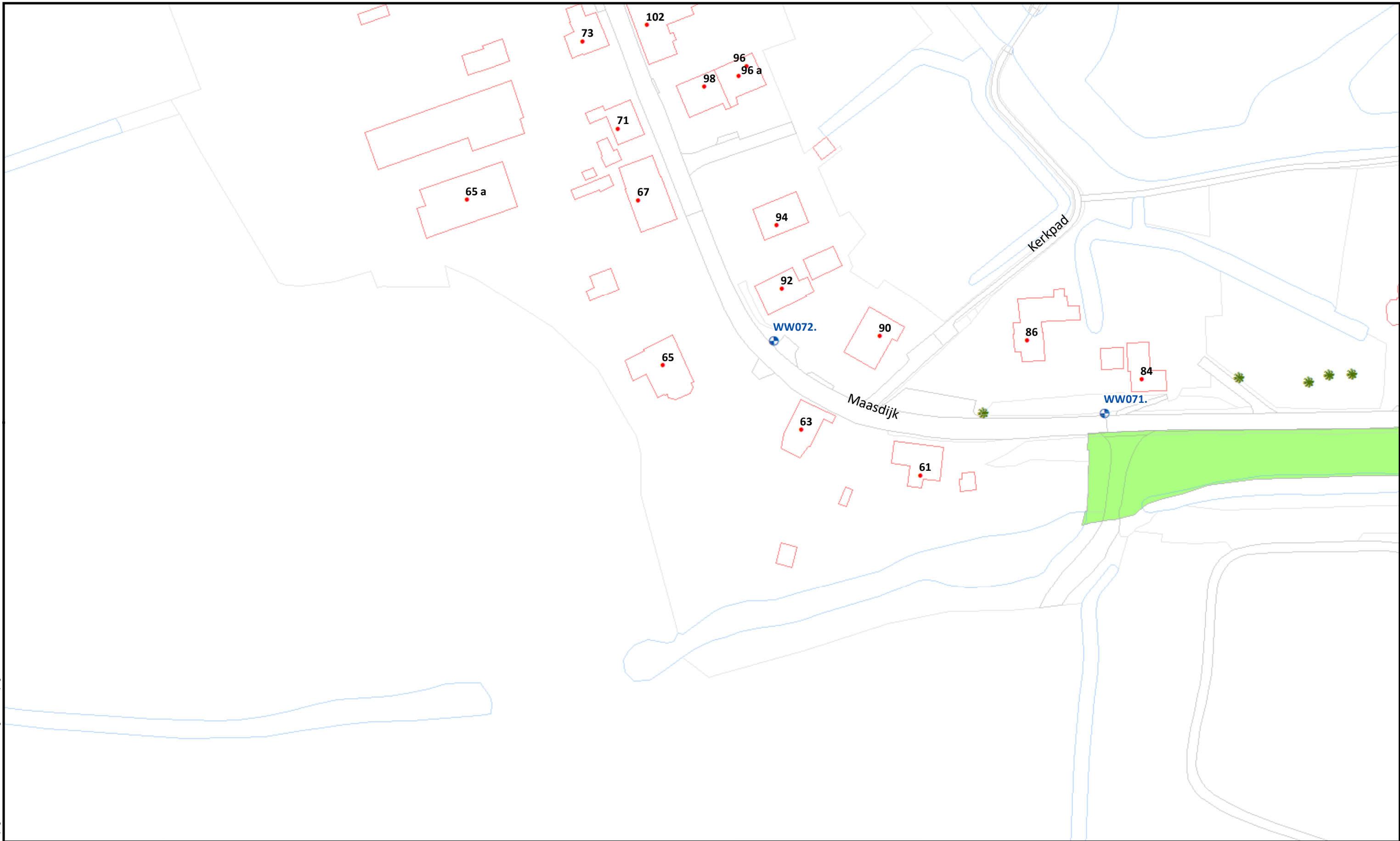


Beheervorm		Referentielagen WSRL	
	378 - Gefaseerd maaien en afvoeren type 2 (binnentalud vroeg)		Dijkpalen (om 100m)
			Bomen/struiken
			Afrasteringen



Uitgifte Dijkpercelen 2021, detailtekeningen	
Traject: UDP2021: Afgedamde Maas II (incl. Meidijk)	Bladnr.: 21 van 52
Dijkpalen: WW000-WW157	Schaal: 1 : 1.000
Aantal hectare traject: 10,7	Formaat: A3
Soort onderhoud traject: Maaipakket gefaseerd	Getekend: visc
Uitgifteduur: 1 jaar	Datum: 13/08/2020
Bestandsnaam: UDP2021: Afgedamde Maas II (incl. Meidijk)_detail_def.pdf	

Hoewel bij de samenstelling van deze kaart de grootste zorgvuldigheid is betracht, kan Waterschap Rivierenland niet garanderen dat de informatie compleet, actueel en/of accuraat is. Waterschap Rivierenland aanvaardt dan ook geen enkele aansprakelijkheid voor schade ontstaan door gebruik van de informatie van deze kaart.



Beheervorm

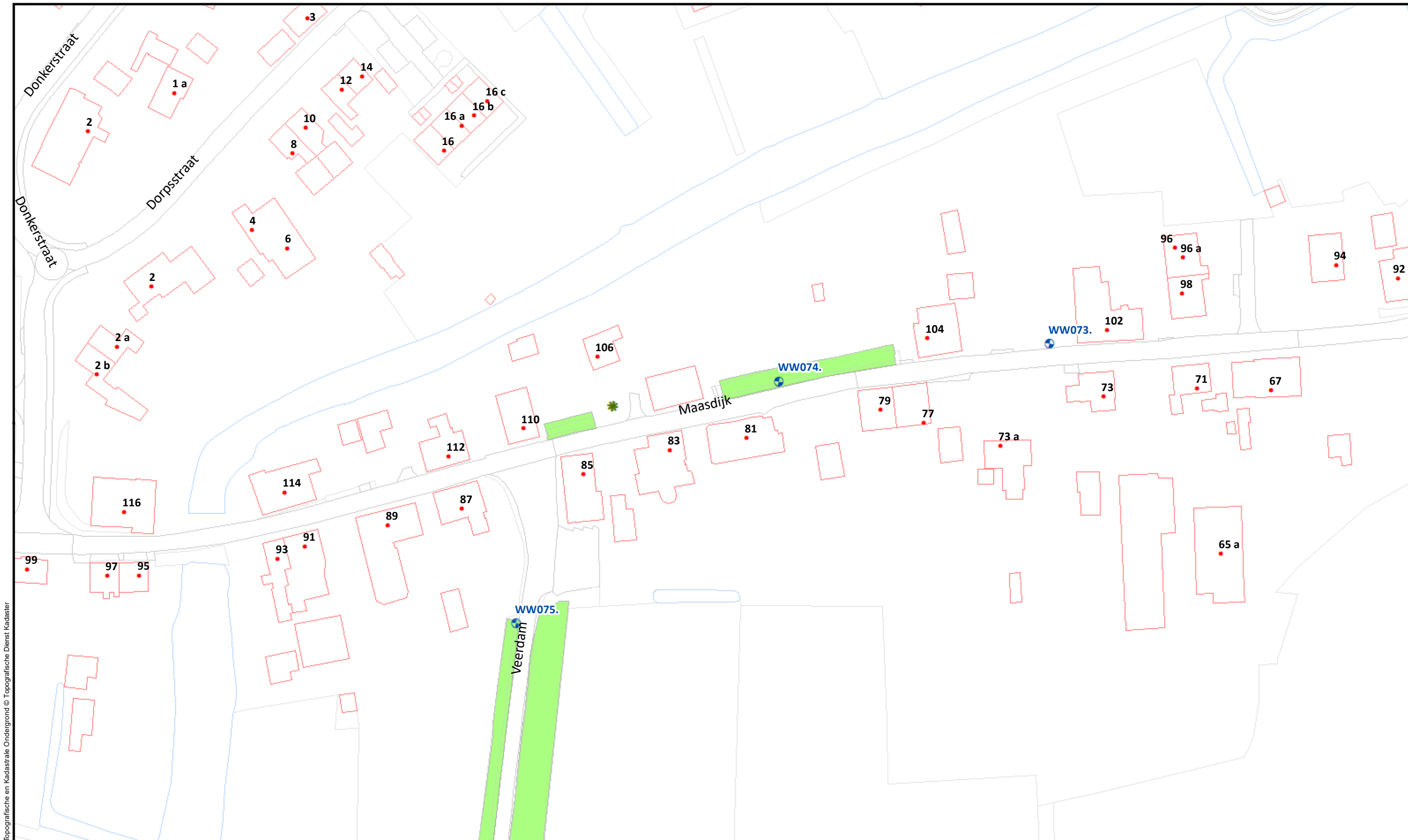
378 - Gefaseerd maaien en afvoeren type 2 (binnentalud vroeg)

Referentielagen WSRL

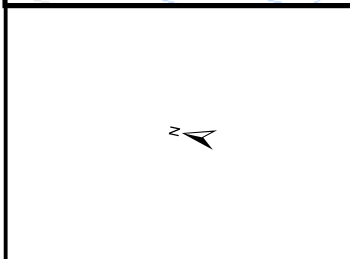
- Dijkpalen (om 100m)
- Bomen/struiken
- Afrasteringen







Uitgifte Dijkpercelen 2021, detailtekeningen	
Traject: UDP2021: Afgedamde Maas II (incl. Meidijk)	Bladnr.: 22 van 52
Dijkpalen: WW000-WW157	Schaal: 1 :1.000
Aantal hectare traject: 10,7	Formaat: A3
Soort onderhoud traject: Maaipakket gefaseerd	Getekend: visc
Uitgifteduur: 1 jaar	Datum: 13/08/2020
Bestandsnaam: UDP2021: Afgedamde Maas II (incl. Meidijk)_detail_def.pdf	



Topografische en Kadastrale Ondergrond © Topografische Dienst Kadaster

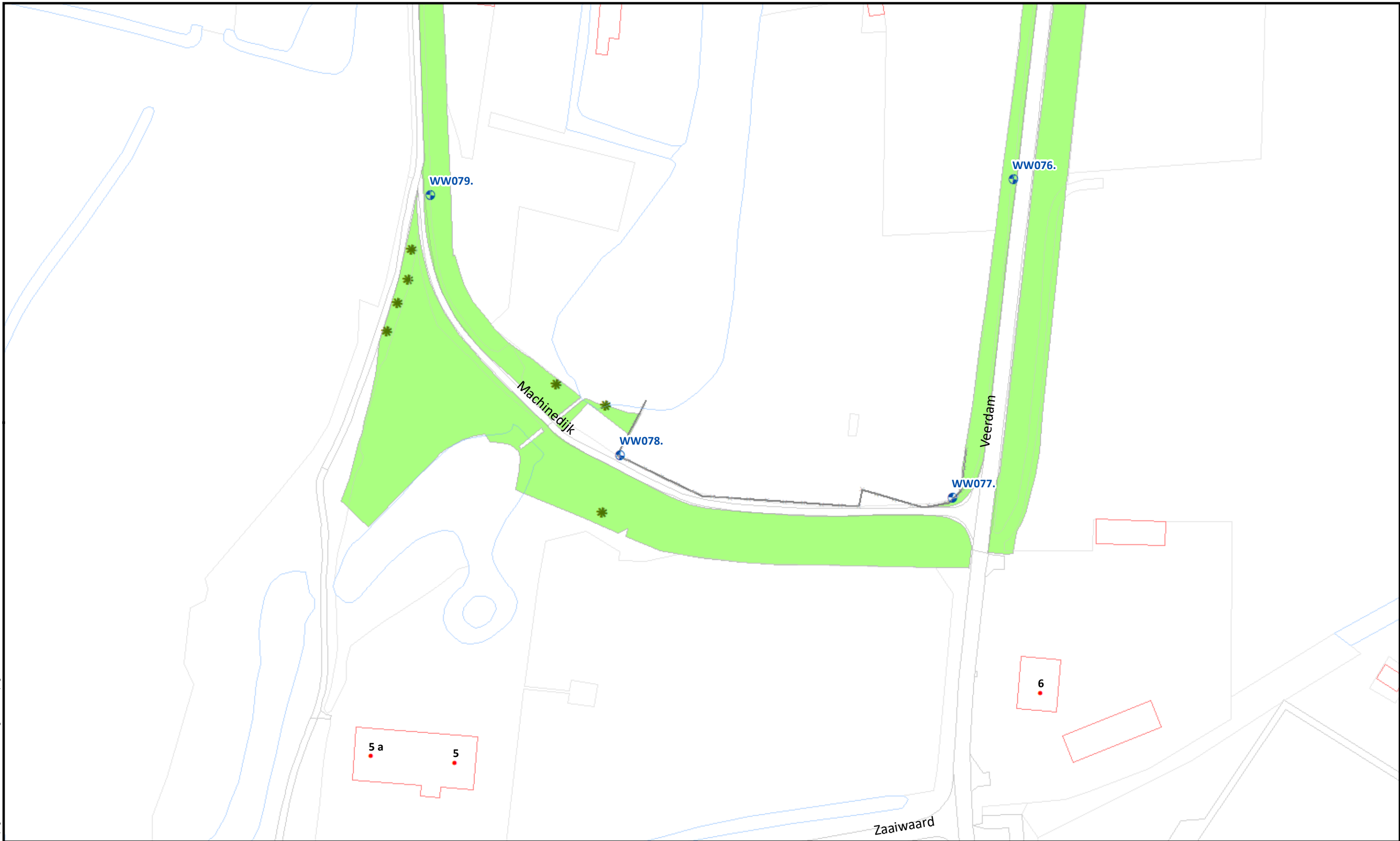


Beheervorm	Referentielagen WSRL
 378 - Gefaseerd maaien en afvoeren type 2 (binnentalud vroeg)	 Dijkpalen (om 100m)
	 Bomen/struiken
	 Afrasteringen



Uitgifte Dijkpercelen 2021, detailtekeningen	
Traject: UDP2021: Afgedamde Maas II (incl. Meidijk)	Bladnr.: 23 van 52
Dijkpalen: WW000-WW157	Schaal: 1 : 1.000
Aantal hectare traject: 10,7	Formaat: A3
Soort onderhoud traject: Maaipakket gefaseerd	Getekend: visc
Uitgifteduur: 1 jaar	Datum: 13/08/2020
Bestandsnaam: UDP2021: Afgedamde Maas II (incl. Meidijk)_detail_def.pdf	

Hoewel bij de samenstelling van deze kaart de grootste zorgvuldigheid is betracht, kan Waterschap Rivierenland niet garanderen dat de informatie compleet, actueel en/of accuraat is. Waterschap Rivierenland aanvaardt dan ook geen enkele aansprakelijkheid voor schade ontstaan door gebruik van de informatie van deze kaart.



Beheervorm

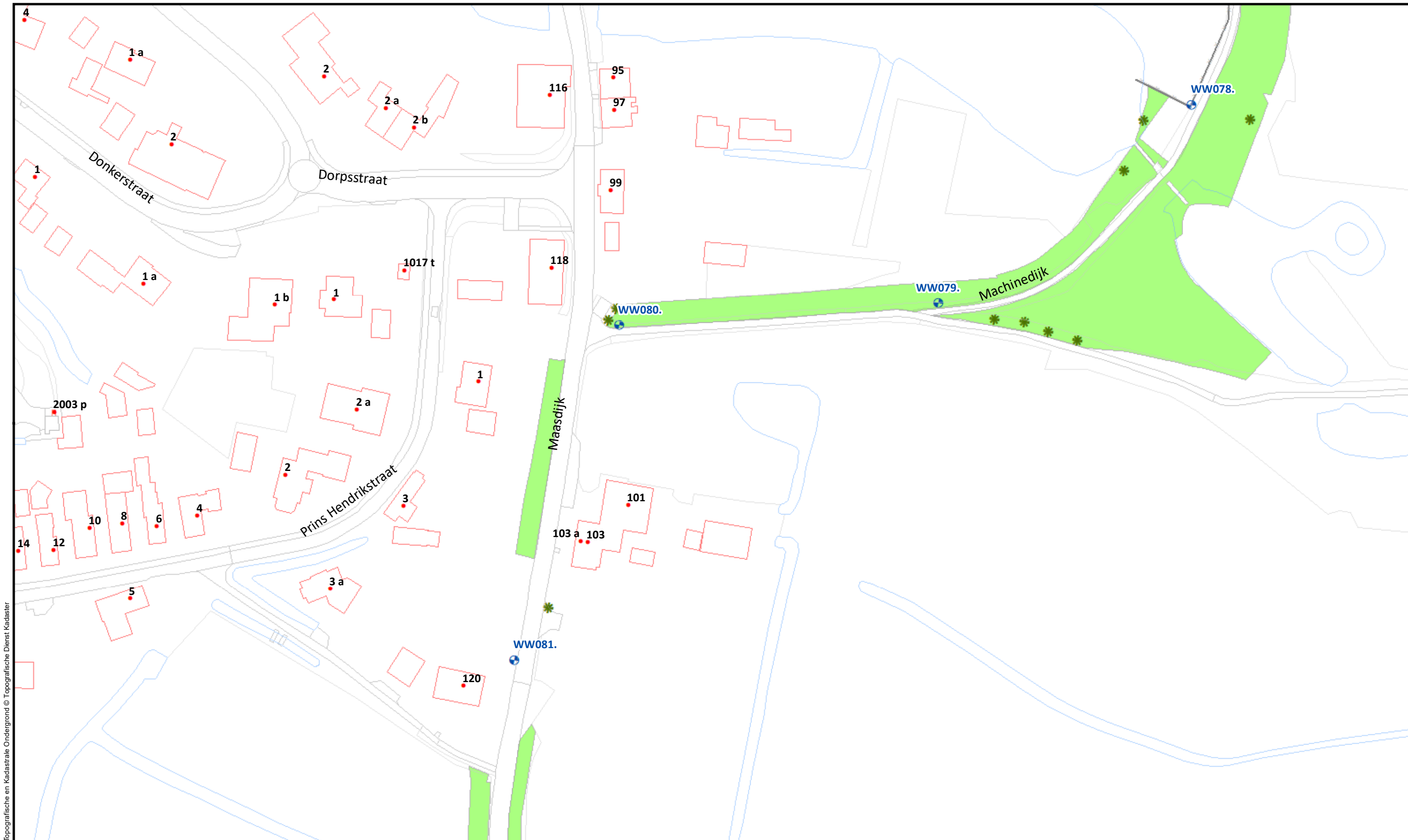
378 - Gefaseerd maaien en afvoeren type 2 (binnentalud vroeg)

Referentielagen WSRL

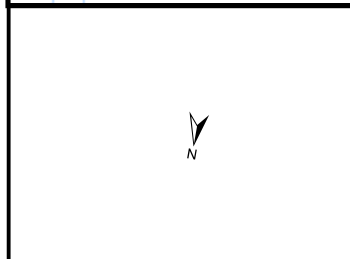
- Dijkpalen (om 100m)
- Bomen/struiken
- Afrasteringen







Uitgifte Dijkpercelen 2021, detailtekeningen		Bladnr.: 24 van 52
Traject: UDP2021: Afgedamde Maas II (incl. Meidijk)		Schaal: 1 : 1.000
Dijkpalen: WW000-WW157		Formaat: A3
Aantal hectare traject: 10,7		Getekend: visc
Soort onderhoud traject: Maaipakket gefaseerd		Datum: 13/08/2020
Uitgifteduur: 1 jaar		
Bestandsnaam: UDP2021: Afgedamde Maas II (incl. Meidijk)_detail_def.pdf		



Topografische en kadastrale Ondergrond © Topografische Dienst Kadaster

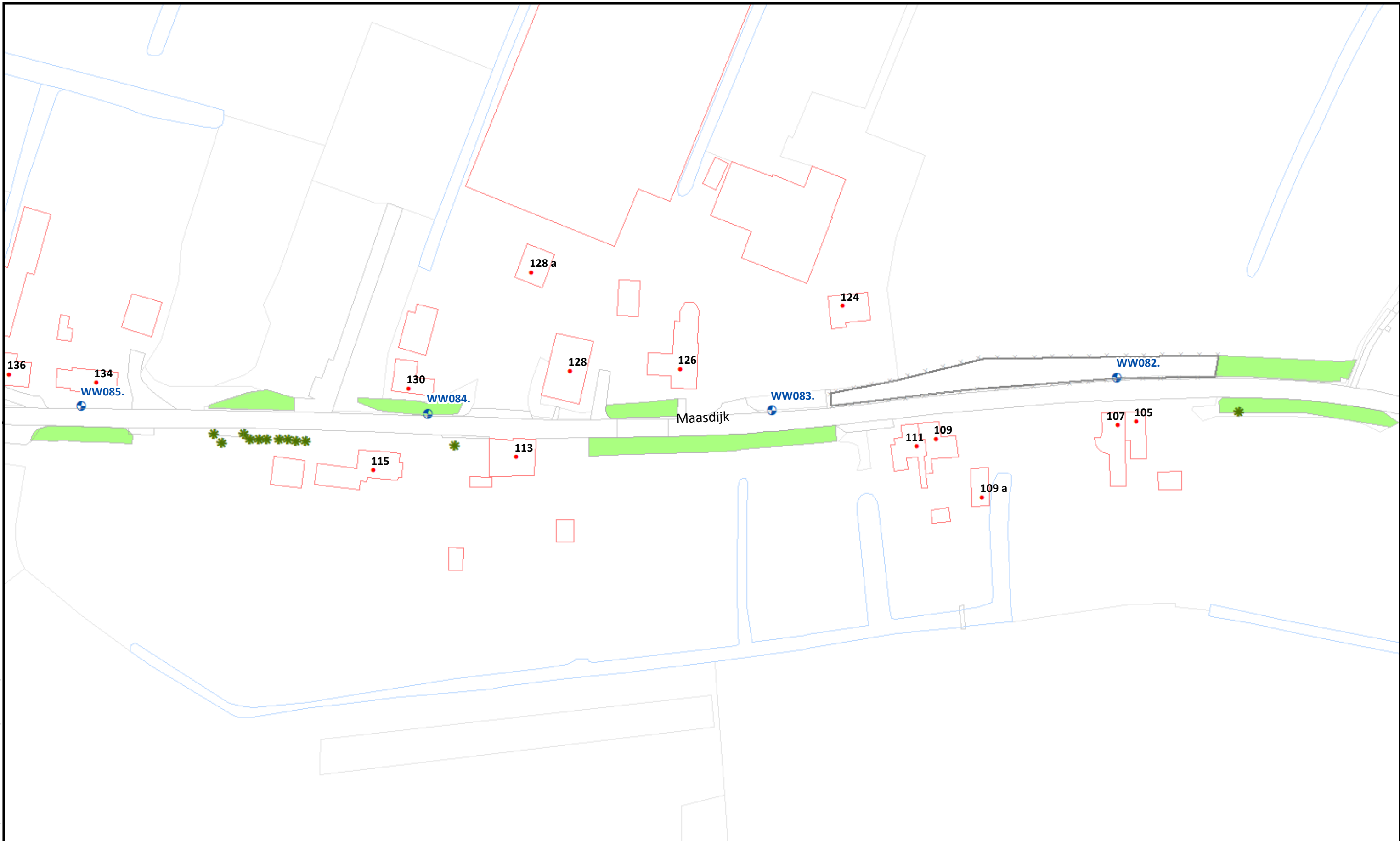


Beheervorm		Referentielagen WSRL	
	378 - Gefaseerd maaien en afvoeren type 2 (binnentalud vroeg)		Dijkpalen (om 100m)
			Bomen/struiken
			Afrasteringen



Uitgifte Dijkpercelen 2021, detailtekeningen	
Traject: UDP2021: Afdamde Maas II (incl. Meidijk)	Bladnr.: 25 van 52
Dijkpalen: WW000-WW157	Schaal: 1 :1.000
Aantal hectare traject: 10,7	Formaat: A3
Soort onderhoud traject: Maaipakket gefaseerd	Getekend: visc
Uitgifteduur: 1 jaar	Datum: 13/08/2020
Bestandsnaam: UDP2021: Afdamde Maas II (incl. Meidijk)_detail_def.pdf	

Hoewel bij de samenstelling van deze kaart de grootste zorgvuldigheid is betracht, kan Waterschap Rivierenland niet garanderen dat de informatie compleet, actueel en/of accuraat is. Waterschap Rivierenland aanvaardt dan ook geen enkele aansprakelijkheid voor schade ontstaan door gebruik van de informatie van deze kaart.



Beheervorm

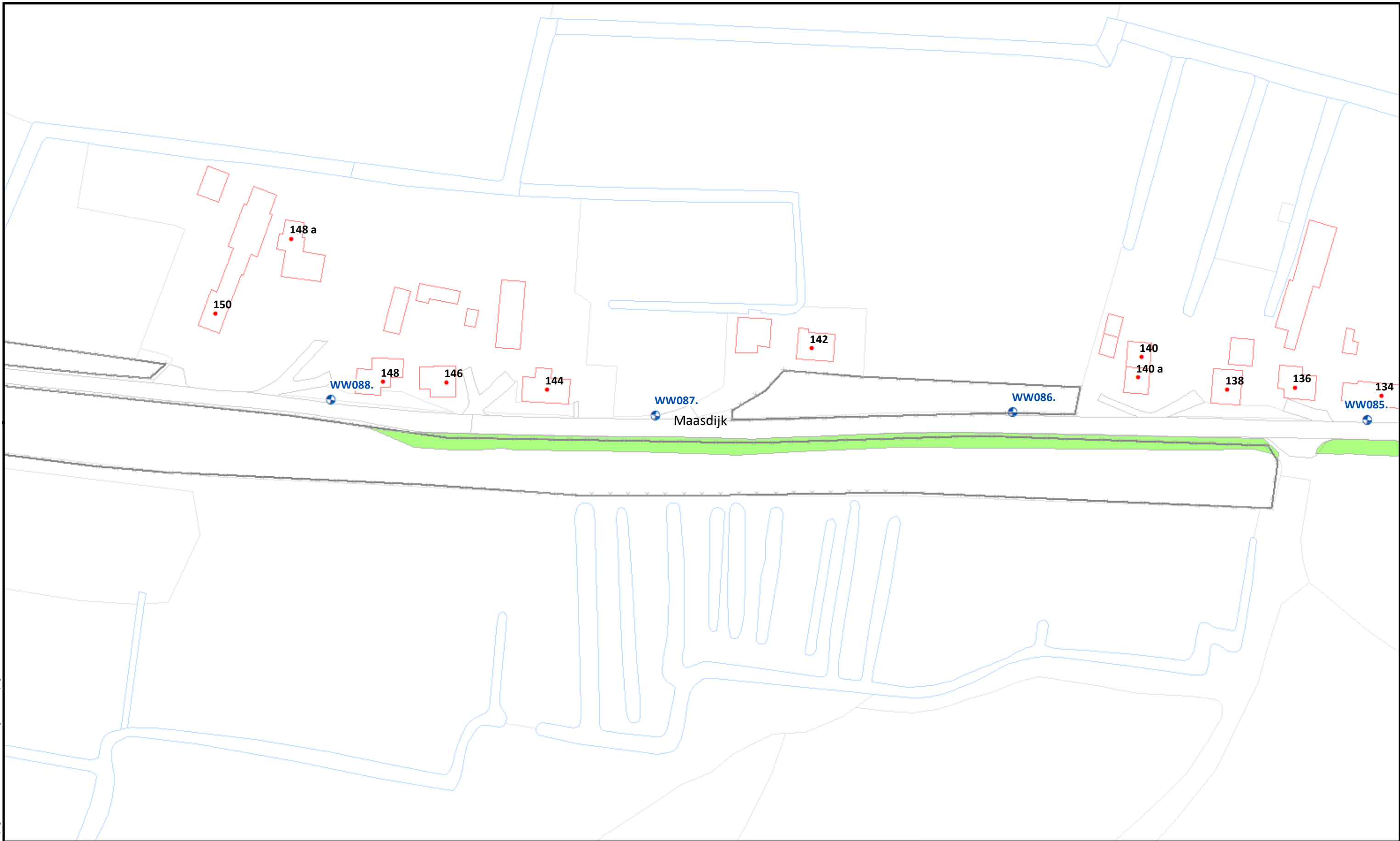
378 - Gefaseerd maaien en afvoeren type 2 (binnentalud vroeg)

Referentielagen WSRL

- Dijkpalen (om 100m)
- Bomen/struiken
- Afrasteringen



Uitgifte Dijkpercelen 2021, detailtekeningen	
Traject: UDP2021: Afgedamde Maas II (incl. Meidijk)	Bladnr.: 26 van 52
Dijkpalen: WW000-WW157	Schaal: 1 :1.000
Aantal hectare traject: 10,7	Formaat: A3
Soort onderhoud traject: Maaipakket gefaseerd	Getekend: visc
Uitgifteduur: 1 jaar	Datum: 13/08/2020
Bestandsnaam: UDP2021: Afgedamde Maas II (incl. Meidijk)_detail_def.pdf	



Beheervorm

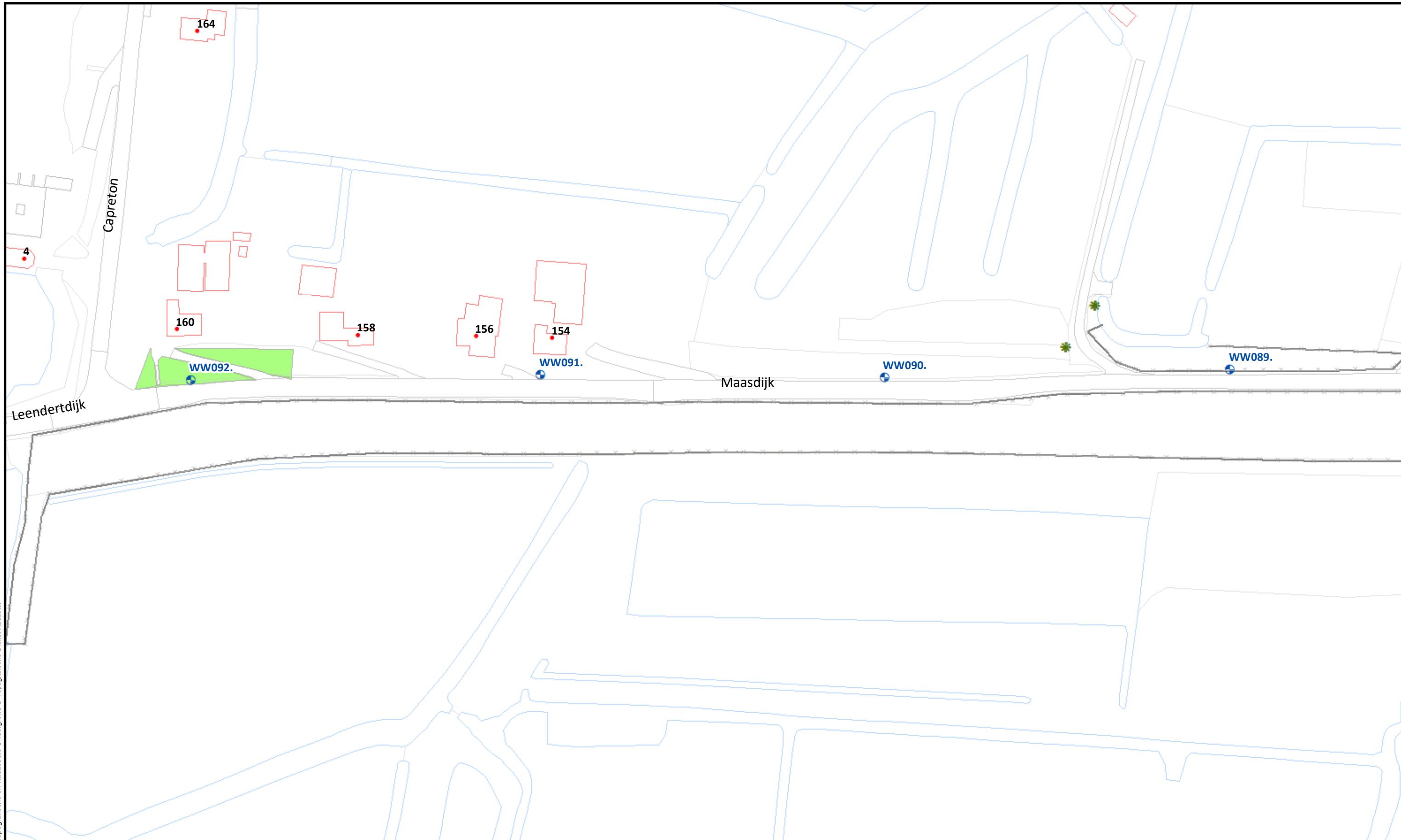
378 - Gefaseerd maaien en afvoeren type 2 (binnentalud vroeg)

Referentielagen WSRL

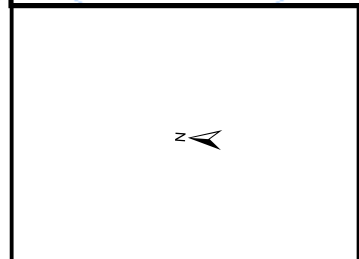
- Dijkpalen (om 100m)
- Bomen/struiken
- Afrasteringen







Uitgifte Dijkpercelen 2021, detailtekeningen	
Traject: UDP2021: Afgedamde Maas II (incl. Meidijk)	Bladnr.: 27 van 52
Dijkpalen: WW000-WW157	Schaal: 1 : 1.000
Aantal hectare traject: 10,7	Formaat: A3
Soort onderhoud traject: Maaipakket gefaseerd	Getekend: visc
Uitgifteduur: 1 jaar	Datum: 13/08/2020
Bestandsnaam: UDP2021: Afgedamde Maas II (incl. Meidijk)_detail_def.pdf	



Topografische en kadastrale Ondergrond © Topografische Dienst Kadaster

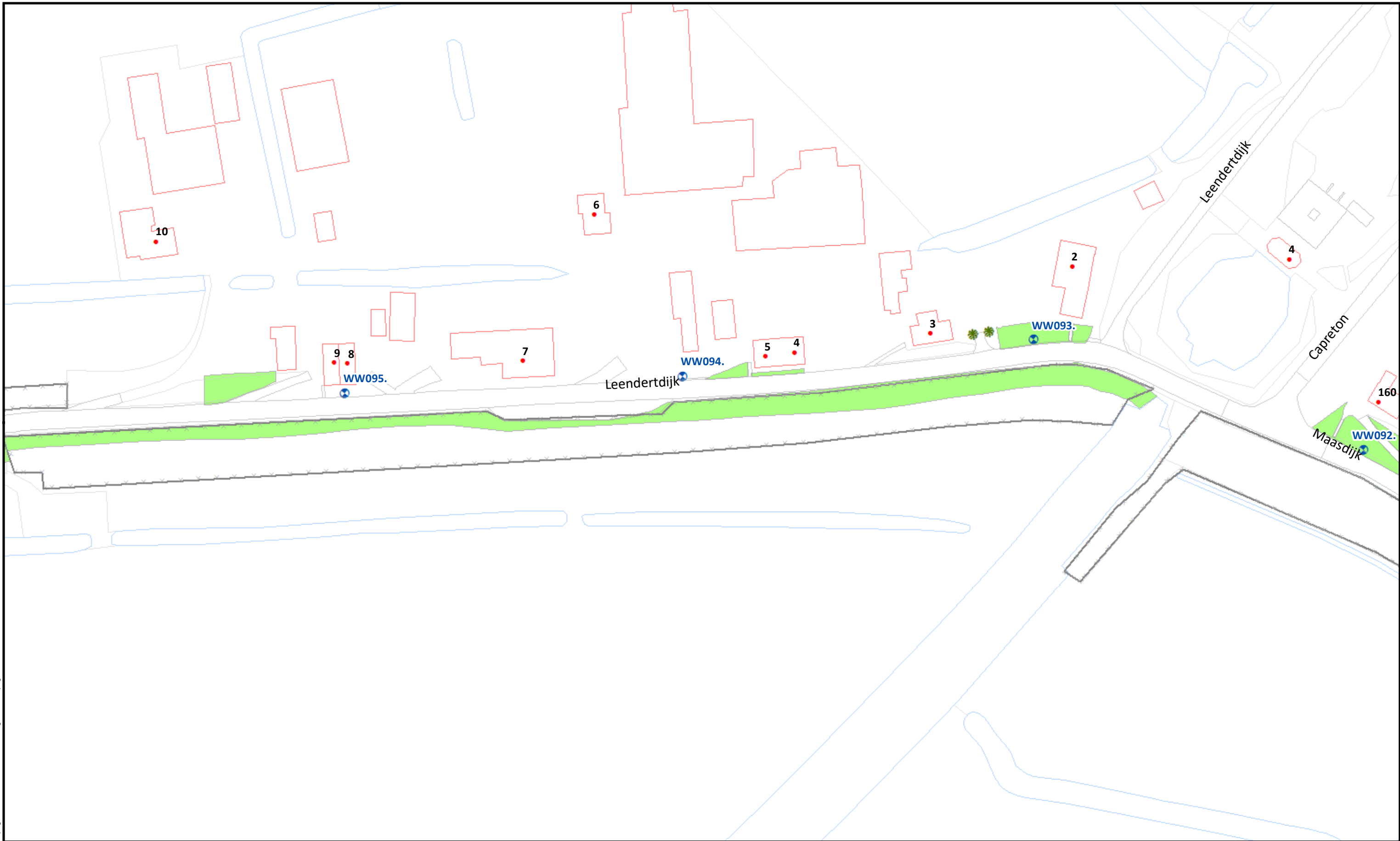


Beheervorm		Referentielagen WSRL	
	378 - Gefaseerd maaien en afvoeren type 2 (binnentalud vroeg)		Dijkpalen (om 100m)
			Bomen/struiken
			Afrasteringen



Uitgifte Dijkpercelen 2021, detailtekeningen	
Traject: UDP2021: Afgedamde Maas II (incl. Meidijk)	Bladnr.: 28 van 52
Dijkpalen: WW000-WW157	Schaal: 1 :1.000
Aantal hectare traject: 10,7	Formaat: A3
Soort onderhoud traject: Maaipakket gefaseerd	Getekend: visc
Uitgifteduur: 1 jaar	Datum: 13/08/2020
Bestandsnaam: UDP2021: Afgedamde Maas II (incl. Meidijk)_detail_def.pdf	

Hoewel bij de samenstelling van deze kaart de grootste zorgvuldigheid is betracht, kan Waterschap Rivierenland niet garanderen dat de informatie compleet, actueel en/of accuraat is. Waterschap Rivierenland aanvaardt dan ook geen enkele aansprakelijkheid voor schade ontstaan door gebruik van de informatie van deze kaart.



Beheervorm

378 - Gefaseerd maaien en afvoeren type 2 (binnentalud vroeg)

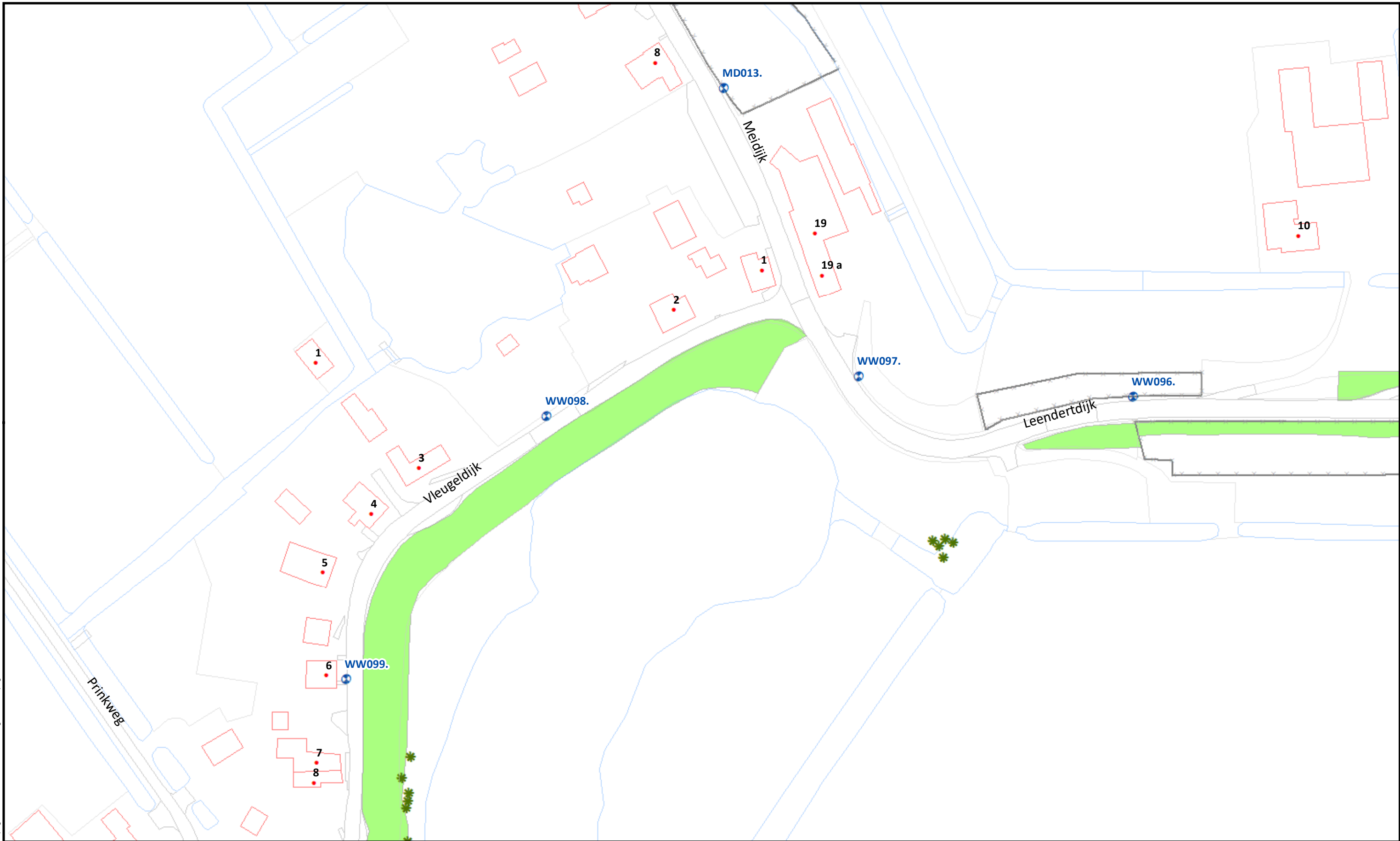
Referentielagen WSRL

- Dijkpalen (om 100m)
- Bomen/struiken
- Afrasteringen



Uitgifte Dijkpercelen 2021, detailtekeningen	
Traject: UDP2021: Afgedamde Maas II (incl. Meidijk)	Bladnr.: 29 van 52
Dijkpalen: WW000-WW157	Schaal: 1 :1.000
Aantal hectare traject: 10,7	Formaat: A3
Soort onderhoud traject: Maaipakket gefaseerd	Getekend: visc
Uitgifteduur: 1 jaar	Datum: 13/08/2020
Bestandsnaam: UDP2021: Afgedamde Maas II (incl. Meidijk)_detail_def.pdf	

Hoewel bij de samenstelling van deze kaart de grootste zorgvuldigheid is betracht, kan Waterschap Rivierenland niet garanderen dat de informatie compleet, actueel en/of accuraat is. Waterschap Rivierenland aanvaardt dan ook geen enkele aansprakelijkheid voor schade ontstaan door gebruik van de informatie van deze kaart.



Beheervorm

378 - Gefaseerd maaien en afvoeren type 2 (binnentalud vroeg)

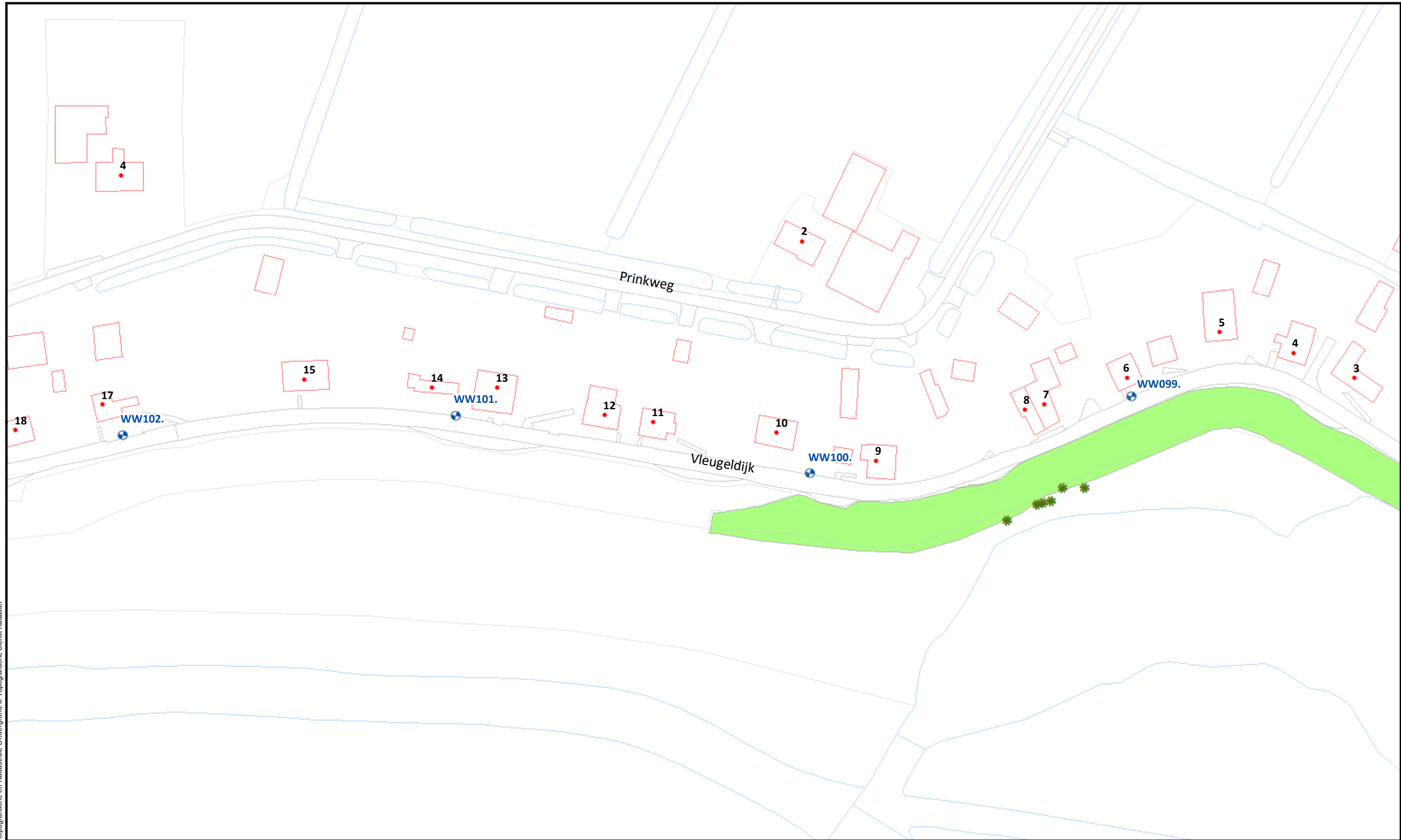
Referentielagen WSRL

- Dijkpalen (om 100m)
- Bomen/struiken
- Afrasteringen

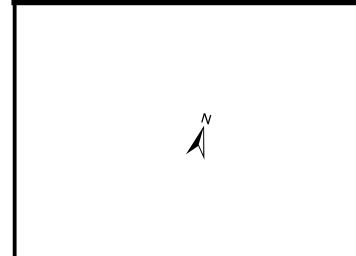






Uitgifte Dijkpercelen 2021, detailtekeningen	
Traject: UDP2021: Afgedamde Maas II (incl. Meidijk)	Bladnr.: 30 van 52
Dijkpalen: WW000-WW157	Schaal: 1 : 1.000
Aantal hectare traject: 10,7	Formaat: A3
Soort onderhoud traject: Maaipakket gefaseerd	Getekend: visc
Uitgifteduur: 1 jaar	Datum: 13/08/2020
Bestandsnaam: UDP2021: Afgedamde Maas II (incl. Meidijk)_detail_def.pdf	

Hoewel bij de samenstelling van deze kaart de grootste zorgvuldigheid is betracht, kan Waterschap Rivierenland niet garanderen dat de informatie compleet, actueel en/of accuraat is. Waterschap Rivierenland aanvaardt dan ook geen enkele aansprakelijkheid voor schade ontstaan door gebruik van de informatie van deze kaart.



Topografische en kadastrale Ondergrond © Topografische Dienst Kadaster



Beheervorm		Referentielagen WSRL	
	378 - Gefaseerd maaien en afvoeren type 2 (binnentalud vroeg)		Dijkpalen (om 100m)
			Bomen/struiken
			Afrasteringen



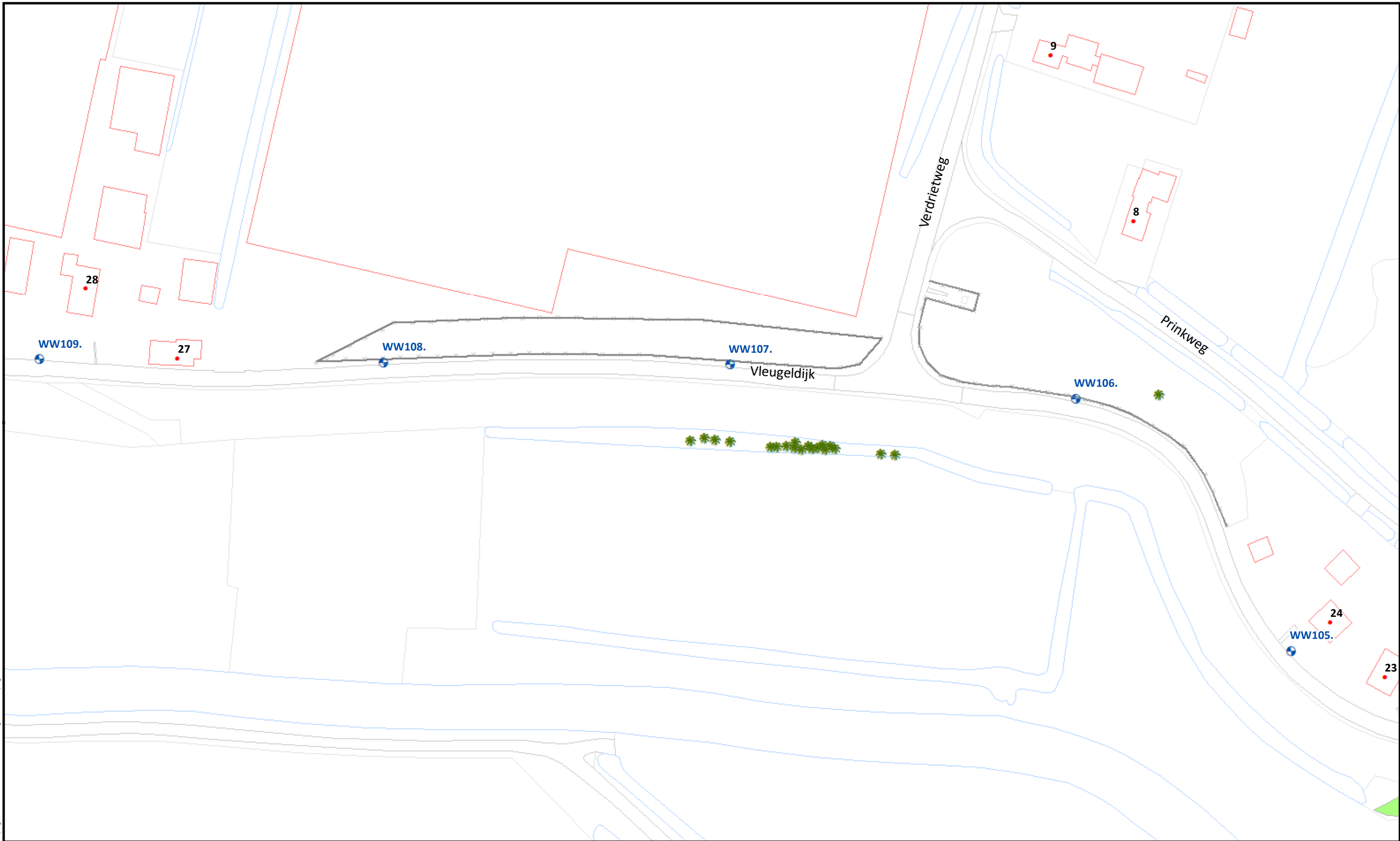
Uitgifte Dijkpercelen 2021, detailtekeningen	
Traject: UDP2021: Afgedamde Maas II (incl. Meidijk)	Bladnr.: 31 van 52
Dijkpalen: WW000-WW157	Schaal: 1 : 1.000
Aantal hectare traject: 10,7	Formaat: A3
Soort onderhoud traject: Maaipakket gefaseerd	Getekend: visc
Uitgifteduur: 1 jaar	Datum: 13/08/2020
Bestandsnaam: UDP2021: Afgedamde Maas II (incl. Meidijk)_detail_def.pdf	

Hoewel bij de samenstelling van deze kaart de grootste zorgvuldigheid is betracht, kan Waterschap Rivierenland niet garanderen dat de informatie compleet, actueel en/of accuraat is. Waterschap Rivierenland aanvaardt dan ook geen enkele aansprakelijkheid voor schade ontstaan door gebruik van de informatie van deze kaart.



Topografische en kadastrale Ondergrond © Topografische Dienst Kadaster

	Beheervorm 378 - Gefaseerd maaien en afvoeren type 2 (binnentalud vroeg)	Referentielagen WSRL Dijkpalen (om 100m) Bomen/struiken Afrasteringen		Uitgifte Dijkpercelen 2021, detailtekeningen Traject: UDP2021: Afdamde Maas II (incl. Meidijk)	
					Bladnr.: 32 van 52 Schaal: 1 : 1.000 Formaat: A3 Getekend: visc Datum: 13/08/2020
Hoewel bij de samenstelling van deze kaart de grootste zorgvuldigheid is betracht, kan Waterschap Rivierenland niet garanderen dat de informatie compleet, actueel en/of accuraat is. Waterschap Rivierenland aanvaardt dan ook geen enkele aansprakelijkheid voor schade ontstaan door gebruik van de informatie van deze kaart.				Bestandsnaam: UDP2021: Afdamde Maas II (incl. Meidijk)_detail_def.pdf	






	Beheervorm 378 - Gefaseerd maaien en afvoeren type 2 (binnentalud vroeg)	Referentielagen WSRL Dijkpalen (om 100m) Bomen/struiken Afrasteringen		Uitgifte Dijkpercelen 2021, detailtekeningen	
				Traject: UDP2021: Afgedamde Maas II (incl. Meidijk) Dijkpalen: WW000-WW157 Aantal hectare traject: 10,7 Soort onderhoud traject: Maaipakket gefaseerd Uitgifteduur: 1 jaar Bestandsnaam: UDP2021: Afgedamde Maas II (incl. Meidijk)_detail_def.pdf	Bladnr.: 33 van 52 Schaal: 1 : 1.000 Formaat: A3 Getekend: visc Datum: 13/08/2020

Hoewel bij de samenstelling van deze kaart de grootste zorgvuldigheid is betracht, kan Waterschap Rivierenland niet garanderen dat de informatie compleet, actueel en/of accuraat is. Waterschap Rivierenland aanvaardt dan ook geen enkele aansprakelijkheid voor schade ontstaan door gebruik van de informatie van deze kaart.



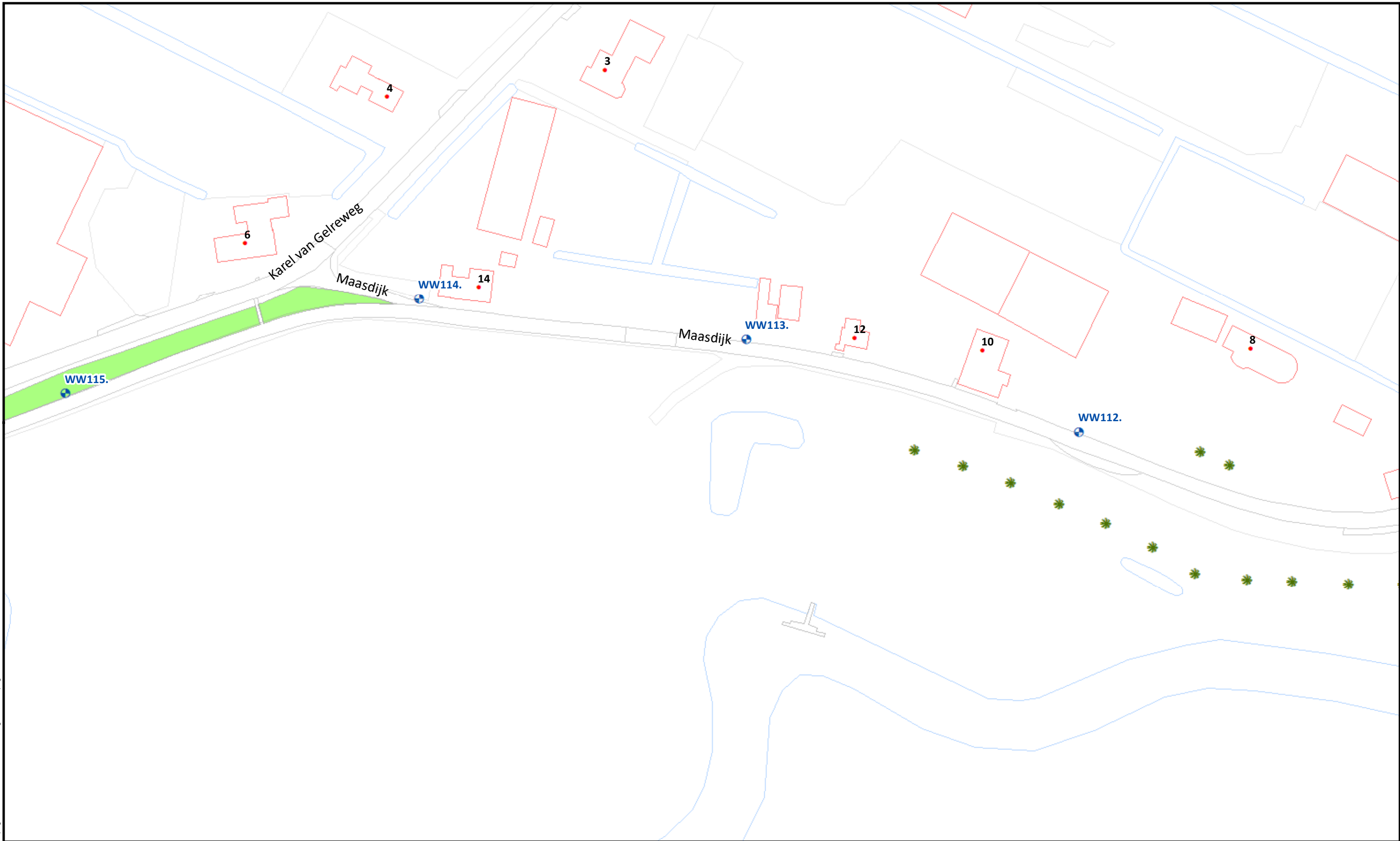
Beheervorm

Referentielagen WSRL

-  Dijkpalen (om 100m)
-  Bomen/struiken
-  Afrasteringen



Uitgifte Dijkpercelen 2021, detailtekeningen	
Traject: UDP2021: Afgedamde Maas II (incl. Meidijk)	Bladnr.: 34 van 52
Dijkpalen: WW000-WW157	Schaal: 1 :1.000
Aantal hectare traject: 10,7	Formaat: A3
Soort onderhoud traject: Maaipakket gefaseerd	Getekend: visc
Uitgifteduur: 1 jaar	Datum: 13/08/2020
Bestandsnaam: UDP2021: Afgedamde Maas II (incl. Meidijk)_detail_def.pdf	



Beheervorm

378 - Gefaseerd maaien en afvoeren type 2 (binnentalud vroeg)

Referentielagen WSRL

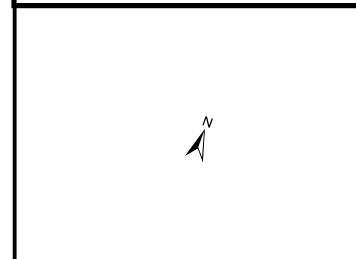
- ⊕ Dijkpalen (om 100m)
- ✱ Bomen/struiken
- Afrasteringen







Uitgifte Dijkpercelen 2021, detailtekeningen	
Traject: UDP2021: Afgedamde Maas II (incl. Meidijk)	Bladnr.: 35 van 52
Dijkpalen: WW000-WW157	Schaal: 1 : 1.000
Aantal hectare traject: 10,7	Formaat: A3
Soort onderhoud traject: Maaipakket gefaseerd	Getekend: visc
Uitgifteduur: 1 jaar	Datum: 13/08/2020
Bestandsnaam: UDP2021: Afgedamde Maas II (incl. Meidijk)_detail_def.pdf	



Topografische en Kadastrale Ondergrond © Topografische Dienst Kadaster

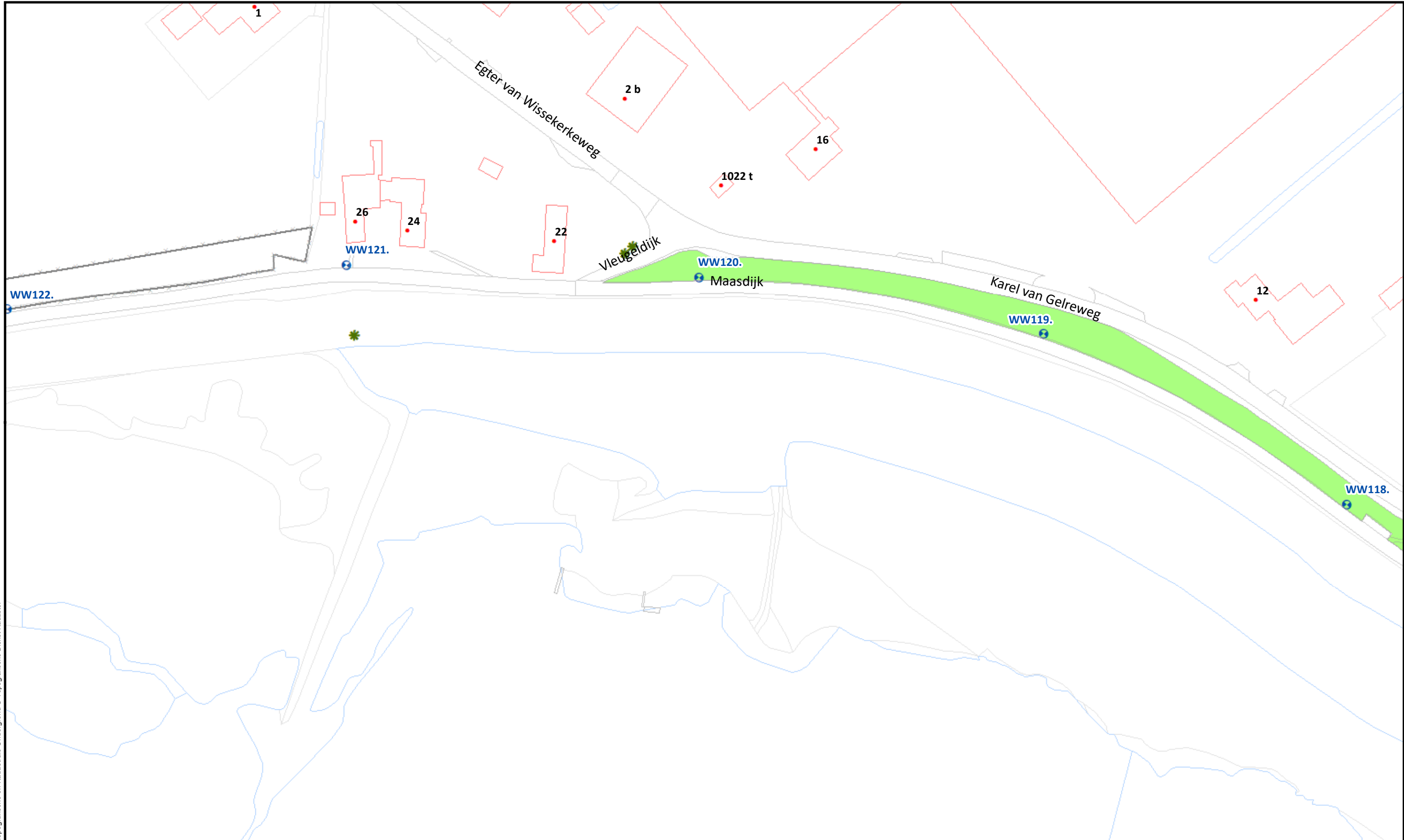


Beheervorm		Referentielagen WSRL	
	378 - Gefaseerd maaien en afvoeren type 2 (binnentalud vroeg)		Dijkpalen (om 100m)
			Bomen/struiken
			Afrasteringen








Uitgifte Dijkpercelen 2021, detailtekeningen	
Traject: UDP2021: Afgedamde Maas II (incl. Meidijk)	Bladnr.: 36 van 52
Dijkpalen: WW000-WW157	Schaal: 1 :1.000
Aantal hectare traject: 10,7	Formaat: A3
Soort onderhoud traject: Maaipakket gefaseerd	Getekend: visc
Uitgifteduur: 1 jaar	Datum: 13/08/2020
Bestandsnaam: UDP2021: Afgedamde Maas II (incl. Meidijk)_detail_def.pdf	

Hoewel bij de samenstelling van deze kaart de grootste zorgvuldigheid is betracht, kan Waterschap Rivierenland niet garanderen dat de informatie compleet, actueel en/of accuraat is. Waterschap Rivierenland aanvaardt dan ook geen enkele aansprakelijkheid voor schade ontstaan door gebruik van de informatie van deze kaart.



Topografische en Kadastrale Ondergrond © Topografische Dienst Kadaster

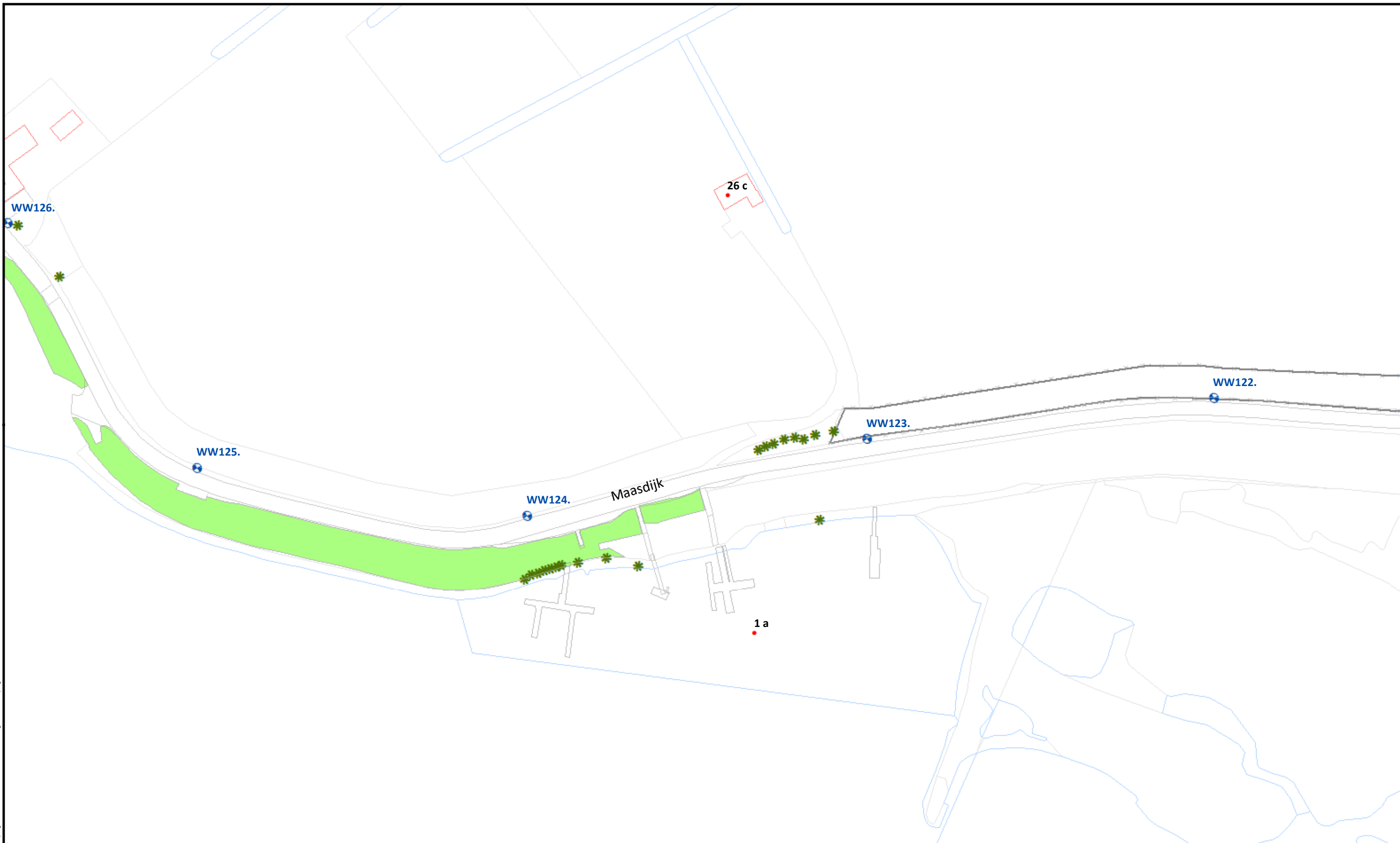


Beheervorm		Referentielagen WSRL	
	378 - Gefaseerd maaien en afvoeren type 2 (binnentalud vroeg)		Dijkpalen (om 100m)
			Bomen/struiken
			Afrasteringen



Uitgifte Dijkpercelen 2021, detailtekeningen	
Traject: UDP2021: Afdamde Maas II (incl. Meidijk)	Bladnr.: 37 van 52
Dijkpalen: WW000-WW157	Schaal: 1 : 1.000
Aantal hectare traject: 10,7	Formaat: A3
Soort onderhoud traject: Maaipakket gefaseerd	Getekend: visc
Uitgifteduur: 1 jaar	Datum: 13/08/2020
Bestandsnaam: UDP2021: Afdamde Maas II (incl. Meidijk)_detail_def.pdf	

Hoewel bij de samenstelling van deze kaart de grootste zorgvuldigheid is betracht, kan Waterschap Rivierenland niet garanderen dat de informatie compleet, actueel en/of accuraat is. Waterschap Rivierenland aanvaardt dan ook geen enkele aansprakelijkheid voor schade ontstaan door gebruik van de informatie van deze kaart.



Beheervorm

378 - Gefaseerd maaien en afvoeren type 2 (binnentalud vroeg)

Referentielagen WSRL

- Dijkpalen (om 100m)
- Bomen/struiken
- Afrasteringen



Uitgifte Dijkpercelen 2021, detailtekeningen

Traject: UDP2021: Afdamde Maas II (incl. Meidijk)

Dijkpalen: WW000-WW157

Aantal hectare traject: 10,7

Soort onderhoud traject: Maaipakket gefaseerd

Uitgifteduur: 1 jaar

Bestandsnaam: UDP2021: Afdamde Maas II (incl. Meidijk)_detail_def.pdf

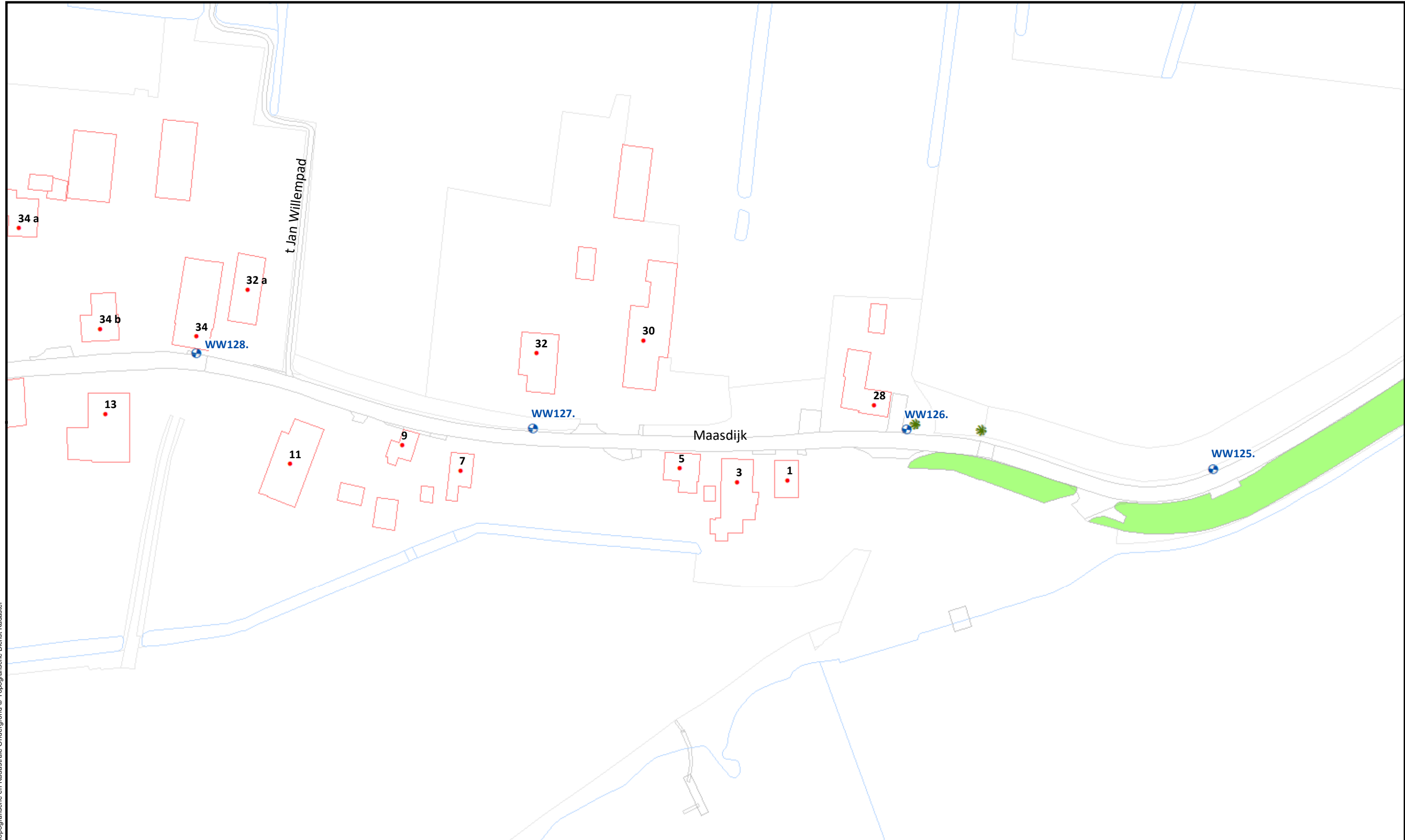
Bladnr.: 38 van 52

Schaal: 1 :1.000

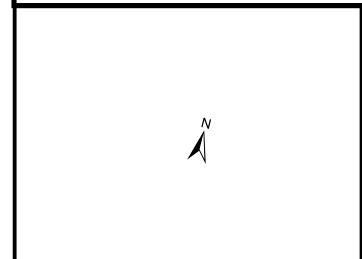
Formaat: A3





Getekend: visc

Datum: 13/08/2020



Topografische en kadastrale Ondergrond © Topografische Dienst Kadaster

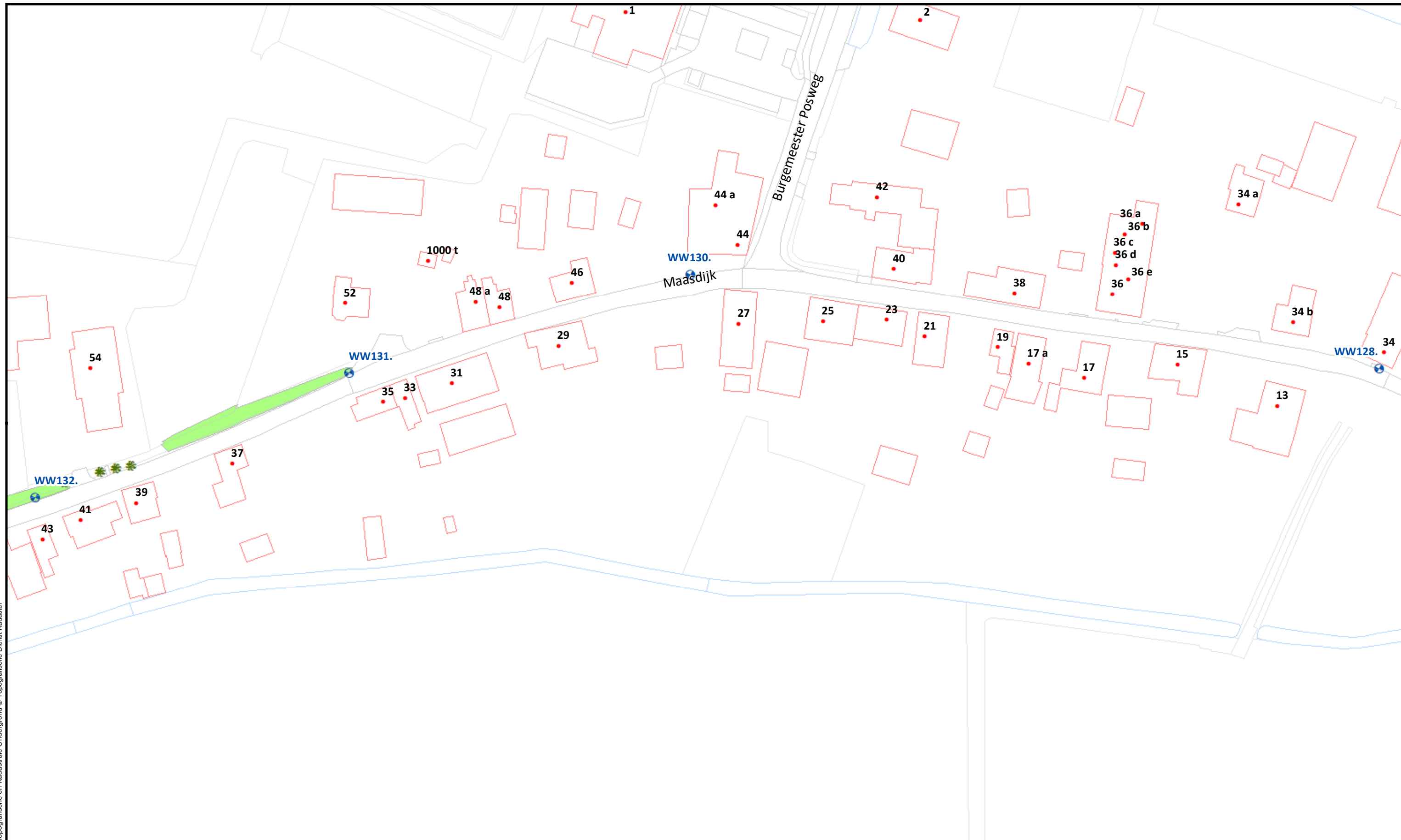


Beheervorm		Referentielagen WSRL	
	378 - Gefaseerd maaien en afvoeren type 2 (binnentalud vroeg)		Dijkpalen (om 100m)
			Bomen/struiken
			Afrasteringen






Uitgifte Dijkpercelen 2021, detailtekeningen	
Traject: UDP2021: Afgedamde Maas II (incl. Meidijk)	Bladnr.: 39 van 52
Dijkpalen: WW000-WW157	Schaal: 1 :1.000
Aantal hectare traject: 10,7	Formaat: A3
Soort onderhoud traject: Maaipakket gefaseerd	Getekend: visc
Uitgifteduur: 1 jaar	Datum: 13/08/2020
Bestandsnaam: UDP2021: Afgedamde Maas II (incl. Meidijk)_detail_def.pdf	

Hoewel bij de samenstelling van deze kaart de grootste zorgvuldigheid is betracht, kan Waterschap Rivierenland niet garanderen dat de informatie compleet, actueel en/of accuraat is. Waterschap Rivierenland aanvaardt dan ook geen enkele aansprakelijkheid voor schade ontstaan door gebruik van de informatie van deze kaart.



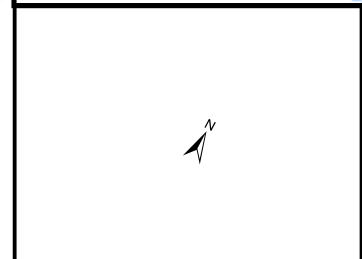
Topografische en kadastrale Ondergrond © Topografische Dienst Kadaster





	Beheervorm  378 - Gefaseerd maaien en afvoeren type 2 (binnentalud vroeg)	Referentielagen WSRL  Dijkpalen (om 100m)  Bomen/struiken  Afrasteringen		Uitgifte Dijkpercelen 2021, detailtekeningen Traject: UDP2021: Afgedamde Maas II (incl. Meidijk)		Bladnr.: 40 van 52
					Dijkpalen: WW000-WW157 Aantal hectare traject: 10,7 Soort onderhoud traject: Maaipakket gefaseerd Uitgifteduur: 1 jaar Bestandsnaam: UDP2021: Afgedamde Maas II (incl. Meidijk)_detail_def.pdf	Schaal: 1 :1.000 Formaat: A3 Getekend: visc Datum: 13/08/2020

Hoewel bij de samenstelling van deze kaart de grootste zorgvuldigheid is betracht, kan Waterschap Rivierenland niet garanderen dat de informatie compleet, actueel en/of accuraat is. Waterschap Rivierenland aanvaardt dan ook geen enkele aansprakelijkheid voor schade ontstaan door gebruik van de informatie van deze kaart.



Topografische en Kadastrale Ondergrond © Topografische Dienst Kadaster

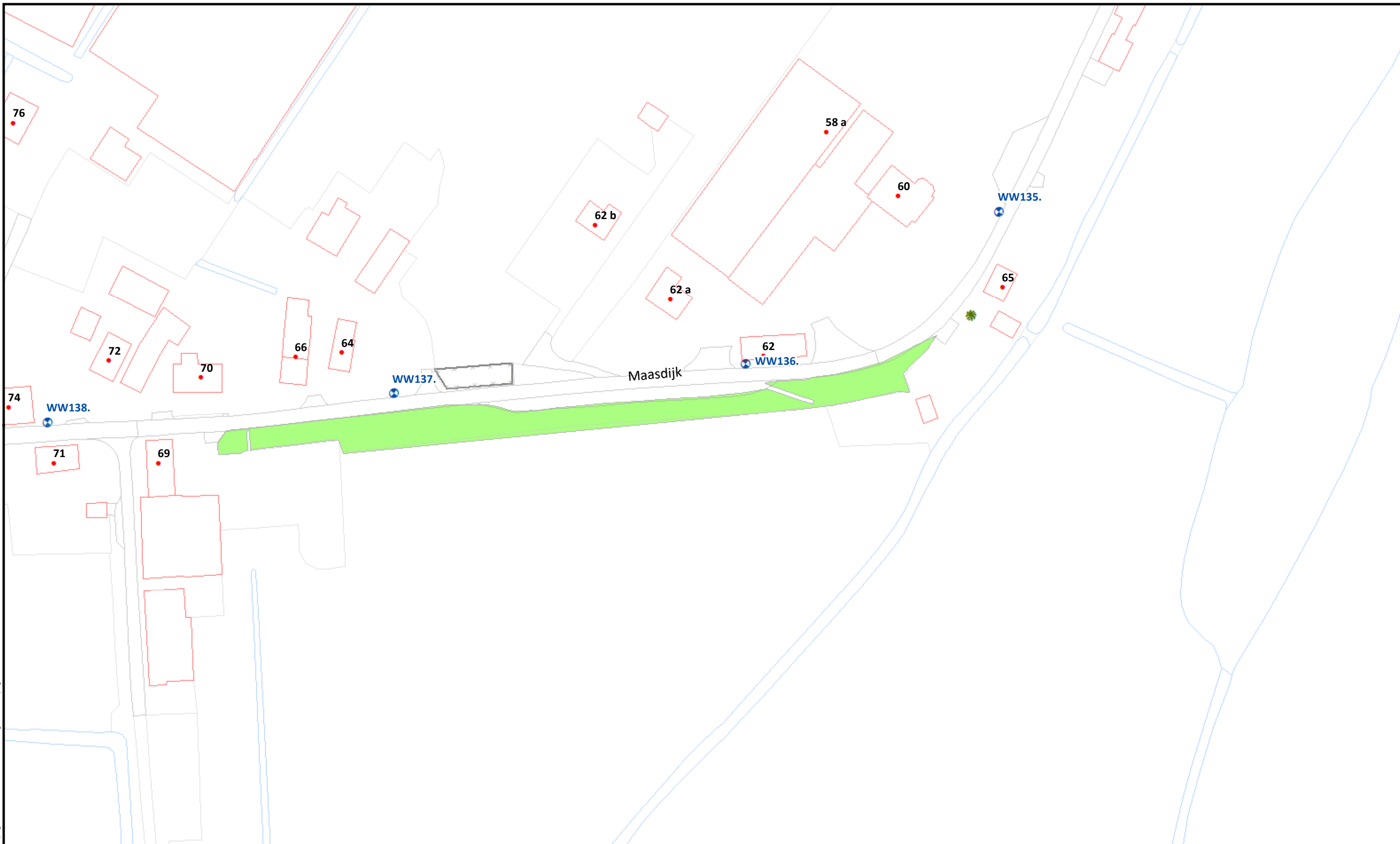


Beheervorm		Referentielagen WSRL	
	378 - Gefaseerd maaien en afvoeren type 2 (binnentalud vroeg)		Dijkpalen (om 100m)
			Bomen/struiken
			Afrasteringen



Uitgifte Dijkpercelen 2021, detailtekeningen	
Traject: UDP2021: Afgedamde Maas II (incl. Meidijk)	Bladnr.: 41 van 52
Dijkpalen: WW000-WW157	Schaal: 1 : 1.000
Aantal hectare traject: 10,7	Formaat: A3
Soort onderhoud traject: Maaipakket gefaseerd	Getekend: visc
Uitgifteduur: 1 jaar	Datum: 13/08/2020
Bestandsnaam: UDP2021: Afgedamde Maas II (incl. Meidijk)_detail_def.pdf	

Hoewel bij de samenstelling van deze kaart de grootste zorgvuldigheid is betracht, kan Waterschap Rivierenland niet garanderen dat de informatie compleet, actueel en/of accuraat is. Waterschap Rivierenland aanvaardt dan ook geen enkele aansprakelijkheid voor schade ontstaan door gebruik van de informatie van deze kaart.



Beheervorm

378 - Gefaseerd maaien en afvoeren type 2 (binnentalud vroeg)

Referentielagen WSRL

- Dijkpalen (om 100m)
- Bomen/struiken
- Afrasteringen



Uitgifte Dijkpercelen 2021, detailtekeningen	
Traject: UDP2021: Afgedamde Maas II (incl. Meidijk)	Bladnr.: 42 van 52
Dijkpalen: WW000-WW157	Schaal: 1 :1.000
Aantal hectare traject: 10,7	Formaat: A3
Soort onderhoud traject: Maaipakket gefaseerd	Getekend: visc
Uitgifteduur: 1 jaar	Datum: 13/08/2020
Bestandsnaam: UDP2021: Afgedamde Maas II (incl. Meidijk)_detail_def.pdf	



Beheervorm

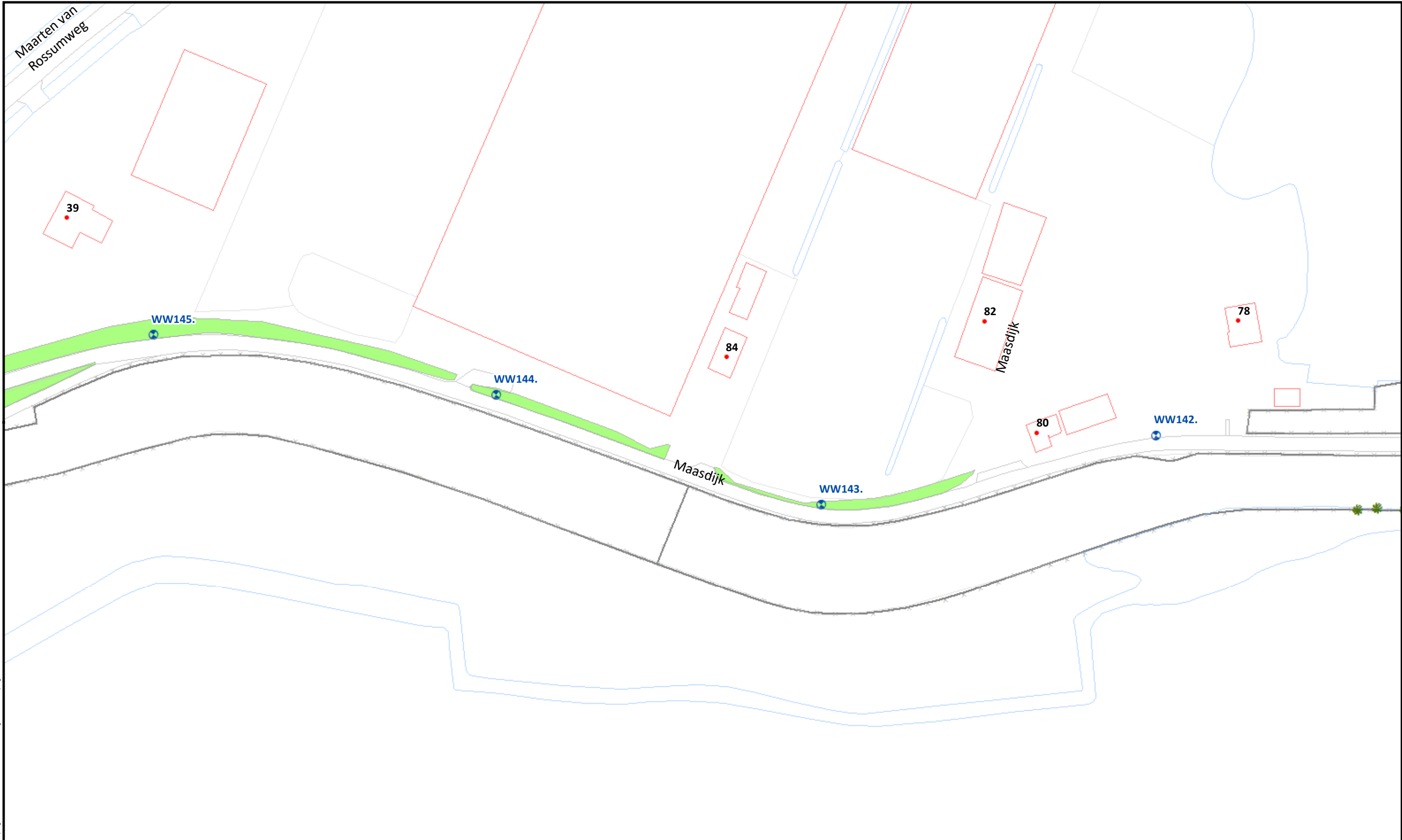
378 - Gefaseerd maaien en afvoeren type 2 (binnentalud vroeg)

Referentielagen WSRL


- Dijkpalen (om 100m)
- Bomen/struiken
- Afrasteringen







Uitgifte Dijkpercelen 2021, detailtekeningen	
Traject: UDP2021: Afgedamde Maas II (incl. Meidijk)	Bladnr.: 43 van 52
Dijkpalen: WW000-WW157	Schaal: 1 :1.000
Aantal hectare traject: 10,7	Formaat: A3
Soort onderhoud traject: Maaipakket gefaseerd	Getekend: visc
Uitgifteduur: 1 jaar	Datum: 13/08/2020
Bestandsnaam: UDP2021: Afgedamde Maas II (incl. Meidijk)_detail_def.pdf	



Topografische en Kadastrale Ondergrond © Topografische Dienst Kadaster

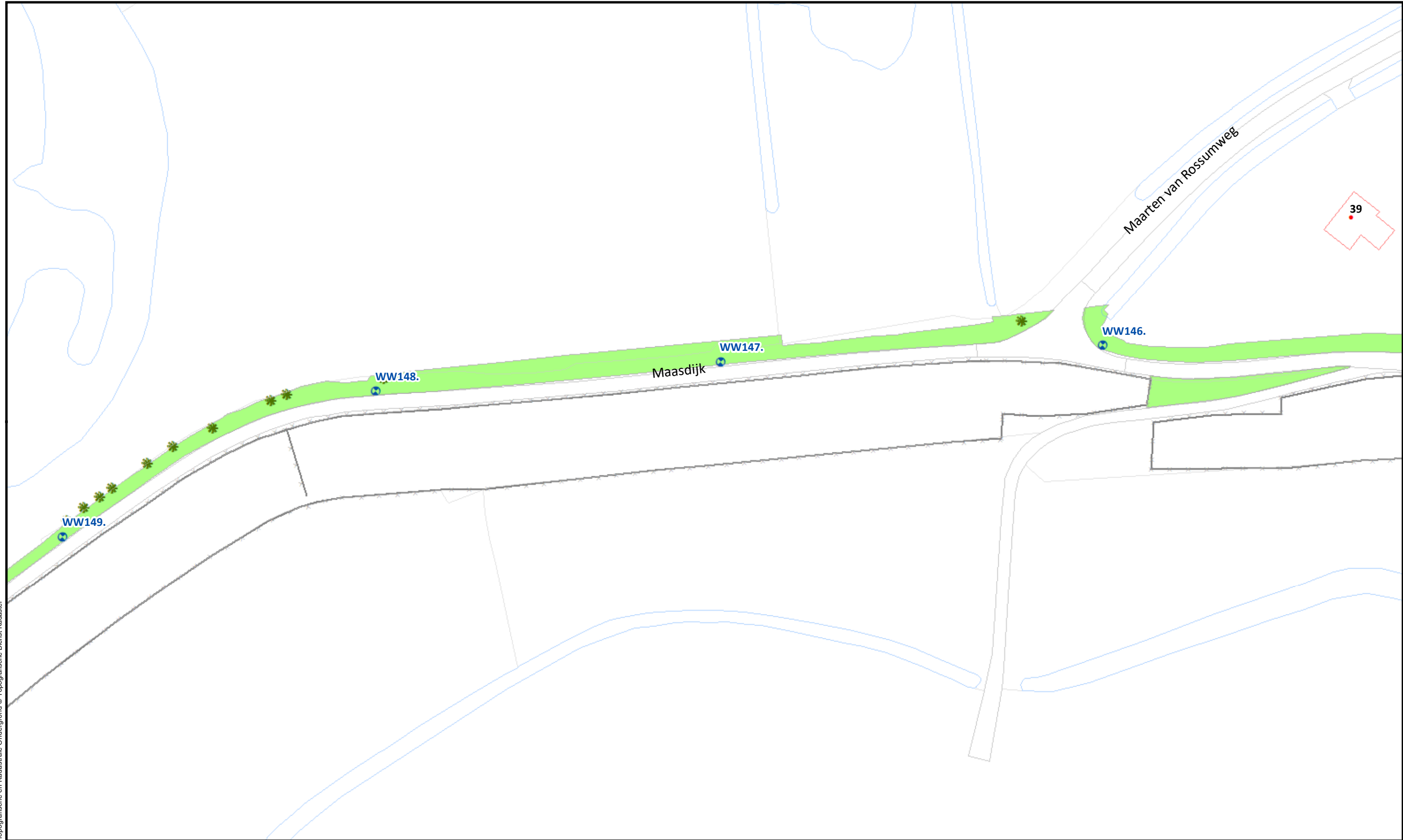


Beheervorm		Referentielagen WSRL	
	378 - Gefaseerd maaien en afvoeren type 2 (binnentalud vroeg)		Dijkpalen (om 100m)
			Bomen/struiken
			Afrasteringen








Uitgifte Dijkpercelen 2021, detailtekeningen	
Traject: UDP2021: Afgedamde Maas II (incl. Meidijk)	Bladnr.: 44 van 52
Dijkpalen: WW000-WW157	Schaal: 1 :1.000
Aantal hectare traject: 10,7	Formaat: A3
Soort onderhoud traject: Maaipakket gefaseerd	Getekend: visc
Uitgifteduur: 1 jaar	Datum: 13/08/2020
Bestandsnaam: UDP2021: Afgedamde Maas II (incl. Meidijk)_detail_def.pdf	

Hoewel bij de samenstelling van deze kaart de grootste zorgvuldigheid is betracht, kan Waterschap Rivierenland niet garanderen dat de informatie compleet, actueel en/of accuraat is. Waterschap Rivierenland aanvaardt dan ook geen enkele aansprakelijkheid voor schade ontstaan door gebruik van de informatie van deze kaart.



Topografische en Kadastrale Ondergrond © Topografische Dienst Kadaster

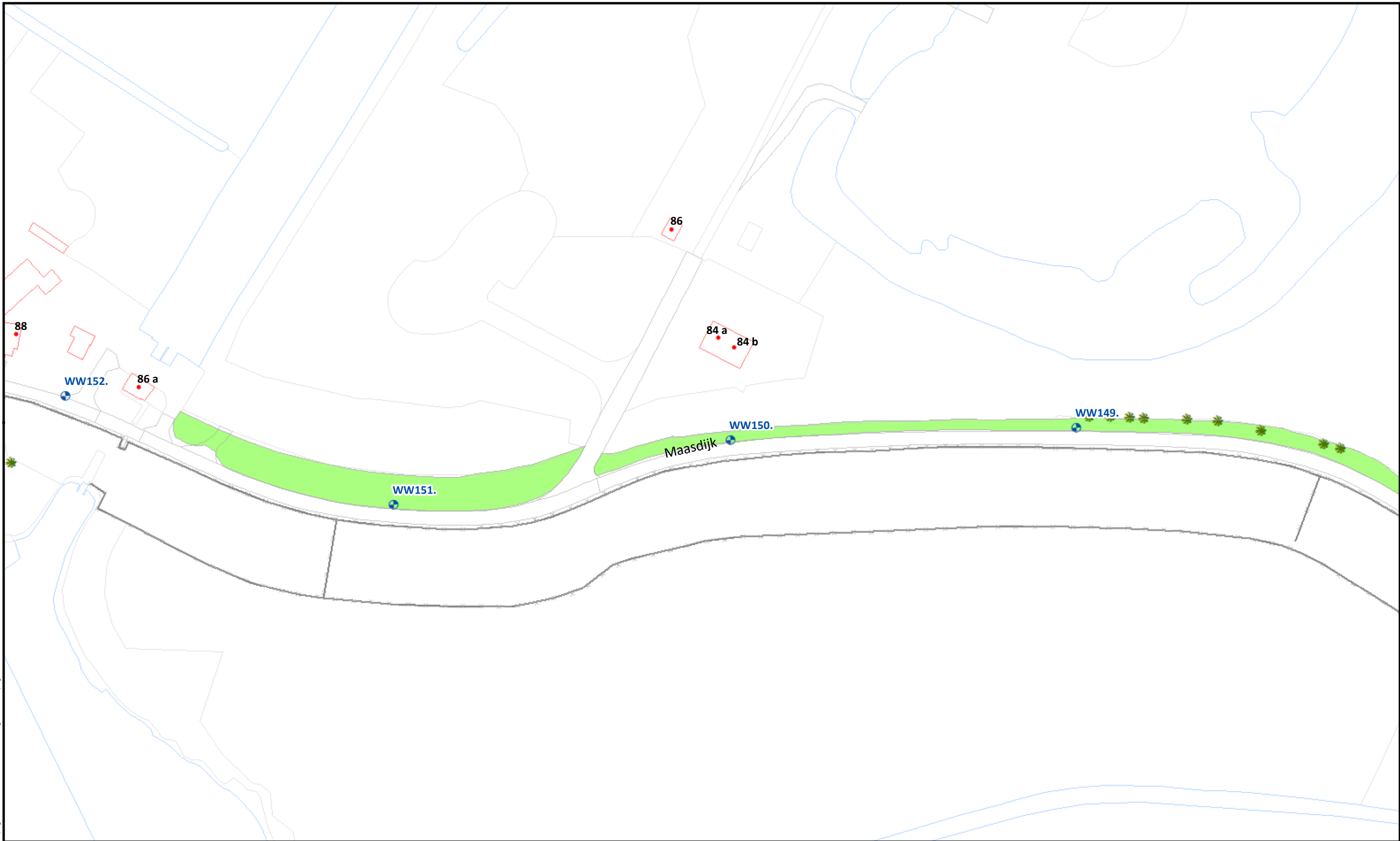


Beheervorm		Referentielagen WSRL	
	378 - Gefaseerd maaien en afvoeren type 2 (binnentalud vroeg)		Dijkpalen (om 100m)
			Bomen/struiken
			Afrasteringen



Uitgifte Dijkpercelen 2021, detailtekeningen	
Traject: UDP2021: Afgedamde Maas II (incl. Meidijk)	Bladnr.: 45 van 52
Dijkpalen: WW000-WW157	Schaal: 1 : 1.000
Aantal hectare traject: 10,7	Formaat: A3
Soort onderhoud traject: Maaipakket gefaseerd	Getekend: visc
Uitgifteduur: 1 jaar	Datum: 13/08/2020
Bestandsnaam: UDP2021: Afgedamde Maas II (incl. Meidijk)_detail_def.pdf	

Hoewel bij de samenstelling van deze kaart de grootste zorgvuldigheid is betracht, kan Waterschap Rivierenland niet garanderen dat de informatie compleet, actueel en/of accuraat is. Waterschap Rivierenland aanvaardt dan ook geen enkele aansprakelijkheid voor schade ontstaan door gebruik van de informatie van deze kaart.



Beheervorm

378 - Gefaseerd maaien en afvoeren type 2 (binnentalud vroeg)

Referentielagen WSRL

- Dijkpalen (om 100m)
- Bomen/struiken
- Afrasteringen



Uitgifte Dijkpercelen 2021, detailtekeningen	
Traject: UDP2021: Afgedamde Maas II (incl. Meidijk)	Bladnr.: 46 van 52
Dijkpalen: WW000-WW157	Schaal: 1 :1.000
Aantal hectare traject: 10,7	Formaat: A3
Soort onderhoud traject: Maaipakket gefaseerd	Getekend: visc
Uitgifteduur: 1 jaar	Datum: 13/08/2020
Bestandsnaam: UDP2021: Afgedamde Maas II (incl. Meidijk)_detail_def.pdf	



Beheervorm

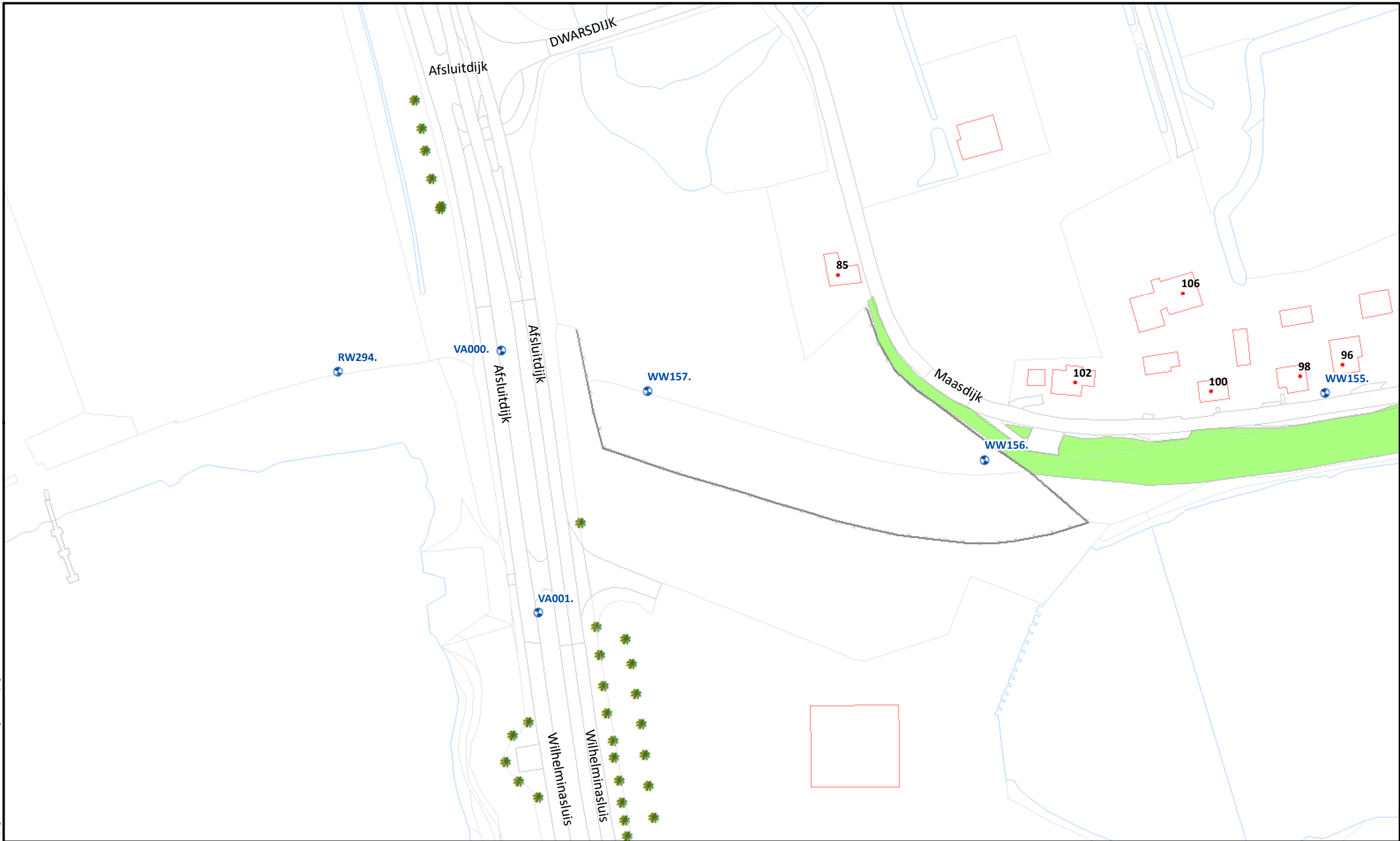
378 - Gefaseerd maaien en afvoeren type 2 (binnentalud vroeg)

Referentielagen WSRL

- Dijkpalen (om 100m)
- Bomen/struiken
- Afrasteringen



Uitgifte Dijkpercelen 2021, detailtekeningen	
Traject: UDP2021: Afgedamde Maas II (incl. Meidijk)	Bladnr.: 47 van 52
Dijkpalen: WW000-WW157	Schaal: 1 : 1.000
Aantal hectare traject: 10,7	Formaat: A3
Soort onderhoud traject: Maaipakket gefaseerd	Getekend: visc
Uitgifteduur: 1 jaar	Datum: 13/08/2020
Bestandsnaam: UDP2021: Afgedamde Maas II (incl. Meidijk)_detail_def.pdf	



Beheervorm

378 - Gefaseerd maaien en afvoeren type 2 (binnentalud vroeg)

Referentielagen WSRL

- Dijkpalen (om 100m)
- Bomen/struiken
- Afrasteringen



Uitgifte Dijkpercelen 2021, detailtekeningen

Traject: UDP2021: Afgedamde Maas II (incl. Meidijk)

Dijkpalen: WW000-WW157

Aantal hectare traject: 10,7

Soort onderhoud traject: Maaipakket gefaseerd

Uitgifteduur: 1 jaar

Bestandsnaam: UDP2021: Afgedamde Maas II (incl. Meidijk)_detail_def.pdf

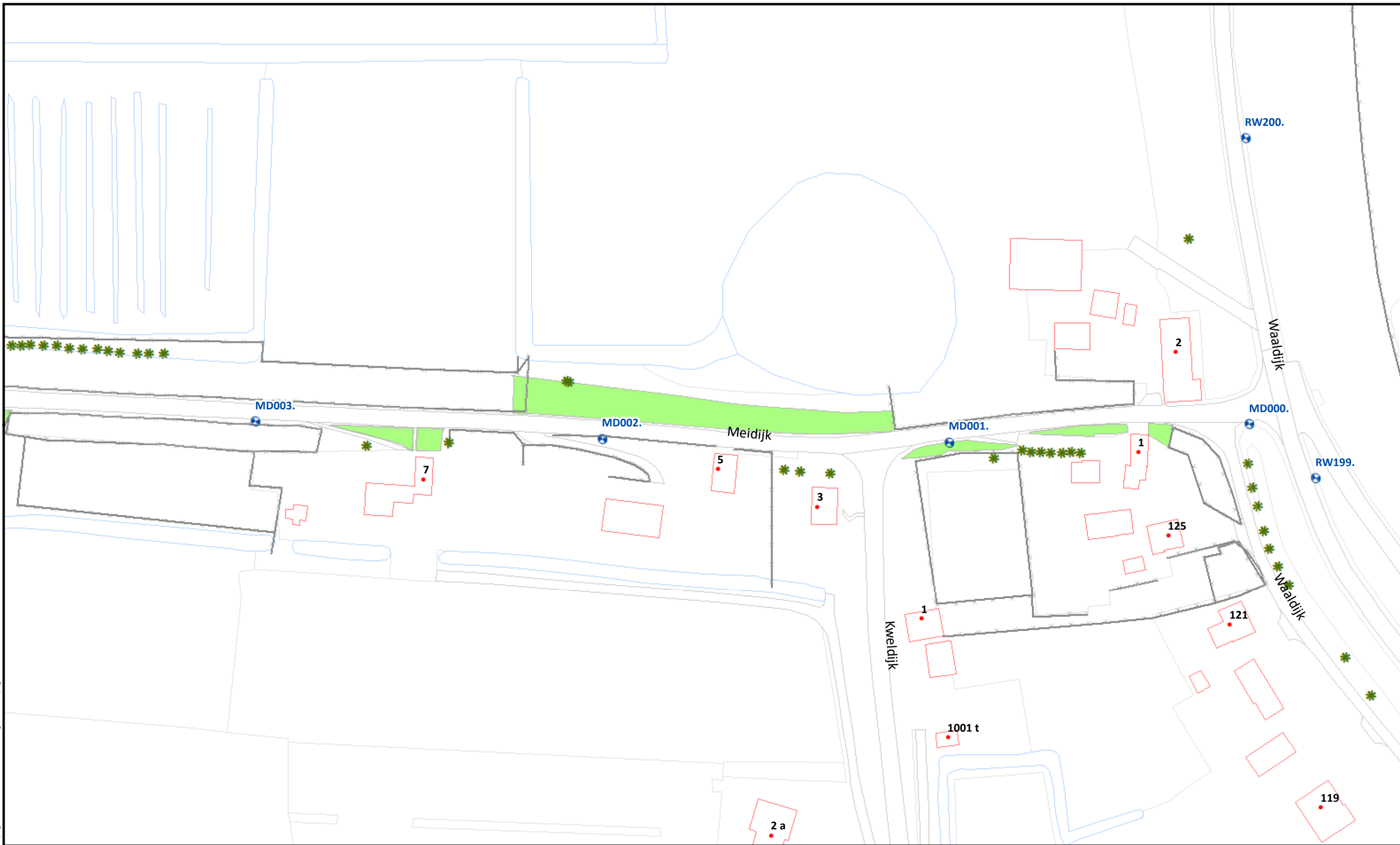
Bladnr.: 48 van 52

Schaal: 1 :1.000

Formaat: A3

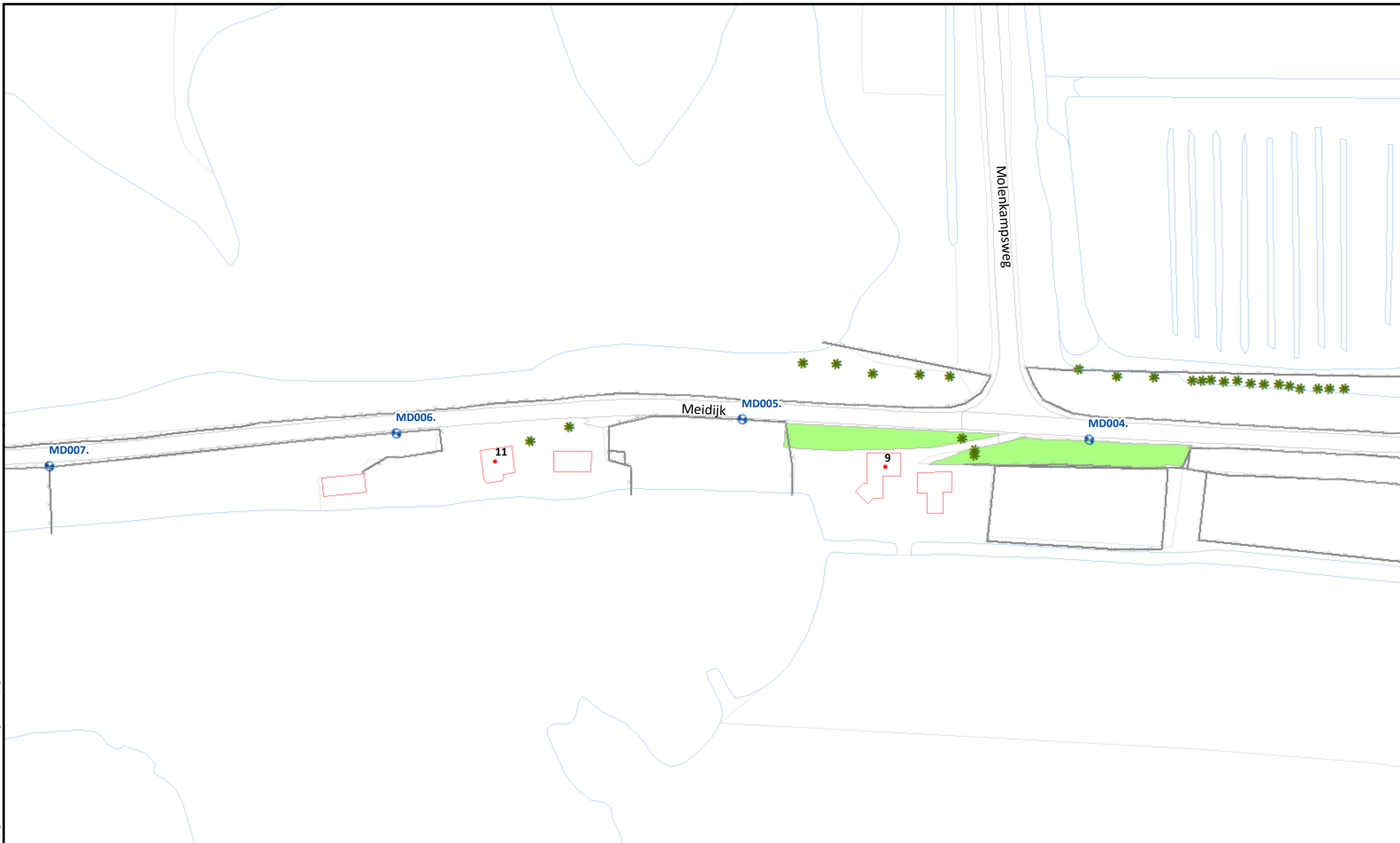
Getekend: visc

Datum: 13/08/2020



	Beheervorm  378 - Gefaseerd maaien en afvoeren type 2 (binnentalud vroeg)	Referentielagen WSRL  Dijkpalen (om 100m)  Bomen/struiken  Afrasteringen		Uitgifte Dijkpercelen 2021, detailtekeningen Traject: UDP2021: Afgedamde Maas II (incl. Meidijk)		Bladnr.: 49 van 52
	Dijkpalen: MD000-MD013 Aantal hectare traject: 10,7 Soort onderhoud traject: Maaipakket gefaseerd Uitgifteduur: 1 jaar Bestandsnaam: UDP2021: Afgedamde Maas II (incl. Meidijk)_detail_def.pdf			Schaal: 1 :1.000 Formaat: A3 Getekend: visc Datum: 13/08/2020		

Hoewel bij de samenstelling van deze kaart de grootste zorgvuldigheid is betracht, kan Waterschap Rivierenland niet garanderen dat de informatie compleet, actueel en/of accuraat is. Waterschap Rivierenland aanvaardt dan ook geen enkele aansprakelijkheid voor schade ontstaan door gebruik van de informatie van deze kaart.



Beheervorm

378 - Gefaseerd maaien en afvoeren type 2 (binnentalud vroeg)

Referentielagen WSRL

- Dijkpalen (om 100m)
- Bomen/struiken
- Afrasteringen



Uitgifte Dijkpercelen 2021, detailtekeningen

Traject: UDP2021: Afgedamde Maas II (incl. Meidijk)

Dijkpalen: MD000-MD013

Aantal hectare traject: 10,7

Soort onderhoud traject: Maaipakket gefaseerd

Uitgifteduur: 1 jaar

Bestandsnaam: UDP2021: Afgedamde Maas II (incl. Meidijk)_detail_def.pdf

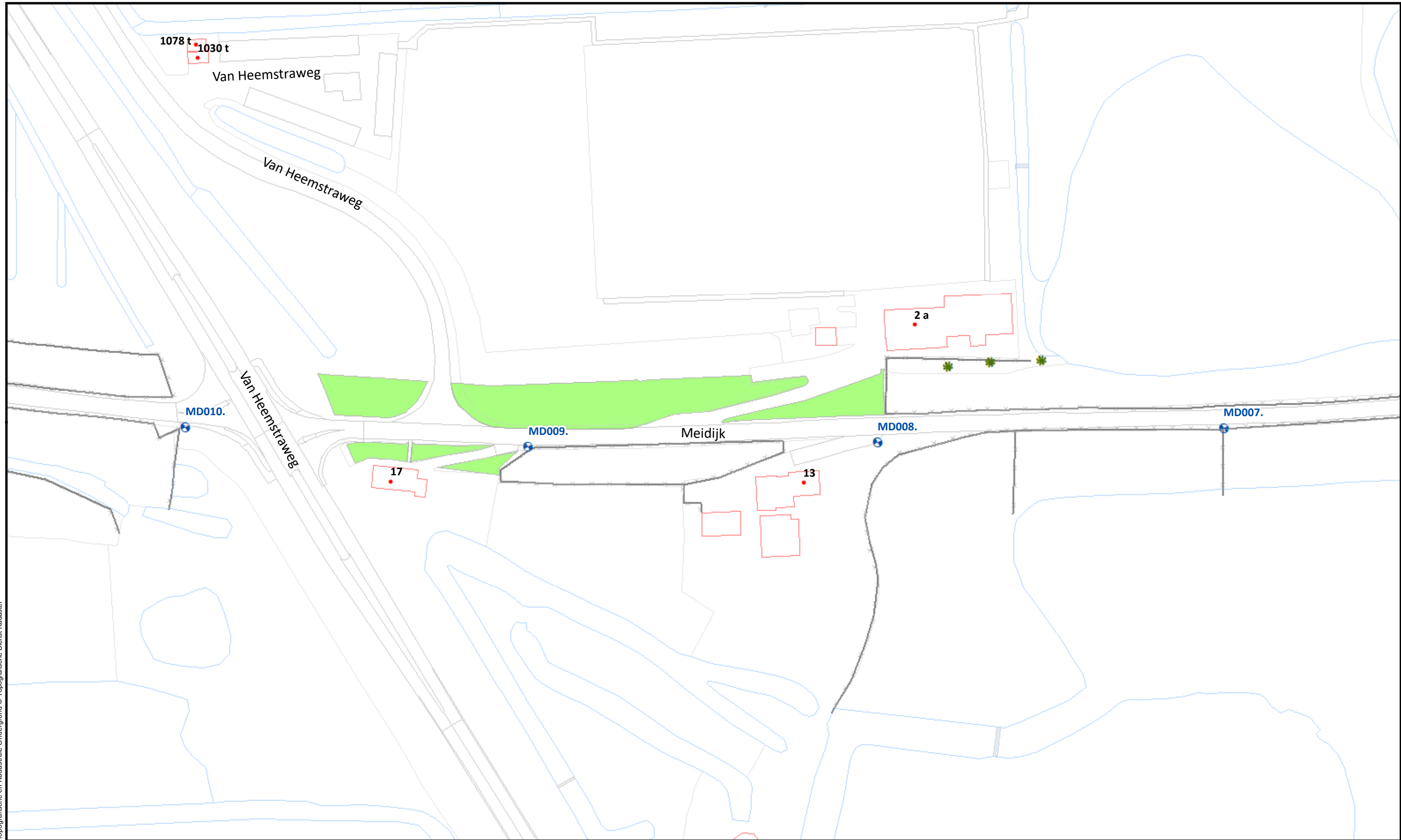
Bladnr.: 50 van 52

Schaal: 1 :1.000

Formaat: A3

Getekend: visc

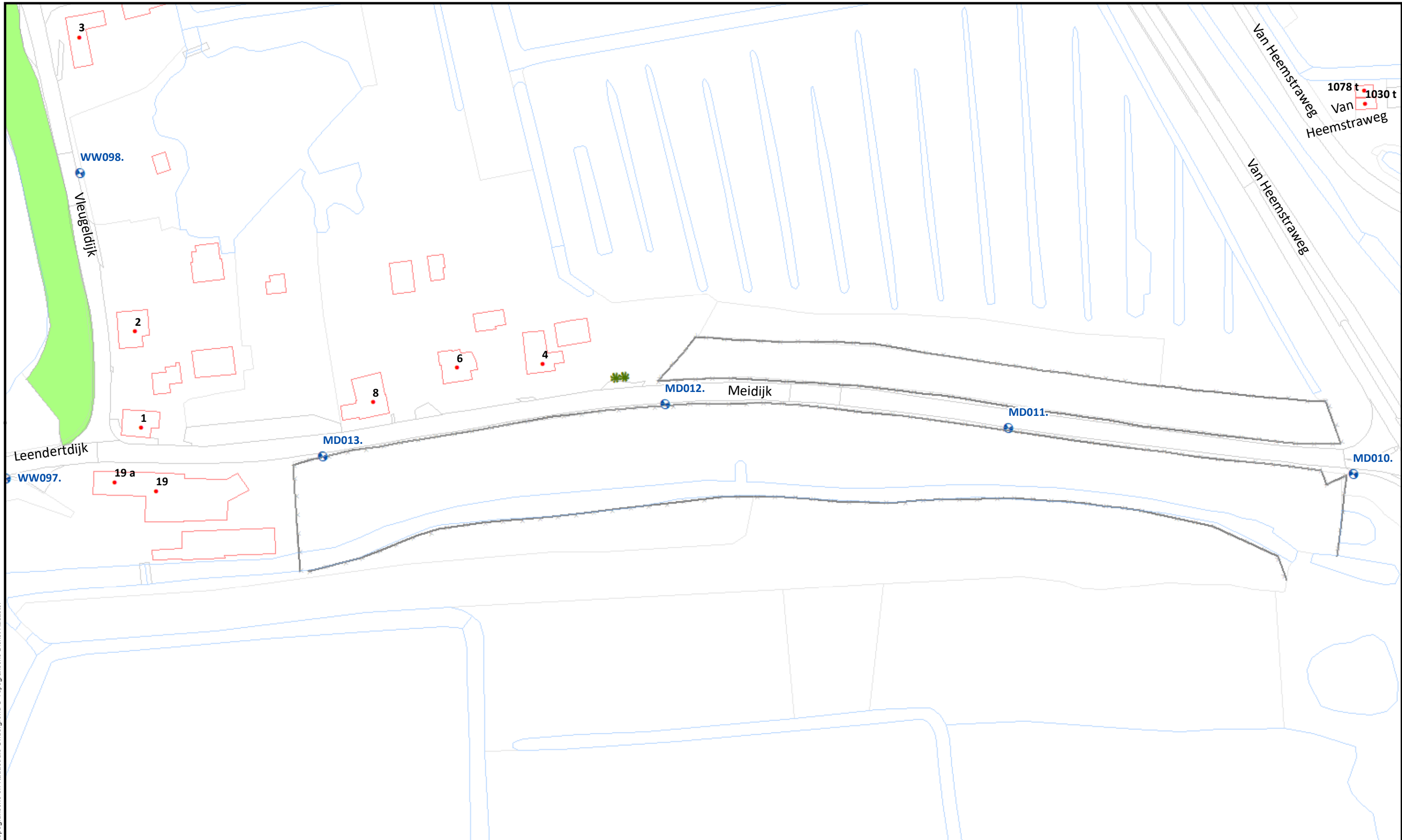
Datum: 13/08/2020




Topografische en Kadastrale Ondergrond © Topografische Dienst Kadaster





	Beheervorm 378 - Gefaseerd maaien en afvoeren type 2 (binnentalud vroeg)	Referentielagen WSRL Dijkpalen (om 100m) Bomen/struiken Afrasteringen		Uitgifte Dijkpercelen 2021, detailtekeningen Traject: UDP2021: Afgedamde Maas II (incl. Meidijk)	
					Bladnr.: 51 van 52 Schaal: 1 : 1.000 Formaat: A3 Getekend: visc Datum: 13/08/2020
				Aantal hectare traject: 10,7 Soort onderhoud traject: Maaipakket gefaseerd Uitgifteduur: 1 jaar Bestandsnaam: UDP2021: Afgedamde Maas II (incl. Meidijk)_detail_def.pdf	

Hoewel bij de samenstelling van deze kaart de grootste zorgvuldigheid is betracht, kan Waterschap Rivierenland niet garanderen dat de informatie compleet, actueel en/of accuraat is. Waterschap Rivierenland aanvaardt dan ook geen enkele aansprakelijkheid voor schade ontstaan door gebruik van de informatie van deze kaart.



Topografische en Kadastrale Ondergrond © Topografische Dienst Kadaster



Beheervorm		Referentielagen WSRL	
	378 - Gefaseerd maaien en afvoeren type 2 (binnentalud vroeg)		Dijkpalen (om 100m)
			Bomen/struiken
			Afrasteringen



Uitgifte Dijkpercelen 2021, detailtekeningen	
Traject: UDP2021: Afgedamde Maas II (incl. Meidijk)	Bladnr.: 52 van 52
Dijkpalen: MD000-MD013	Schaal: 1 : 1.000
Aantal hectare traject: 10,7	Formaat: A3
Soort onderhoud traject: Maaipakket gefaseerd	Getekend: visc
Uitgifteduur: 1 jaar	Datum: 13/08/2020
Bestandsnaam: UDP2021: Afgedamde Maas II (incl. Meidijk)_detail_def.pdf	

Hoewel bij de samenstelling van deze kaart de grootste zorgvuldigheid is betracht, kan Waterschap Rivierenland niet garanderen dat de informatie compleet, actueel en/of accuraat is. Waterschap Rivierenland aanvaardt dan ook geen enkele aansprakelijkheid voor schade ontstaan door gebruik van de informatie van deze kaart.