

Esri Nederland, Community Map Contributors



UDP2021

- Kaartbladen_UDP2021_selectie
- Te onderhouden dijkpercelen

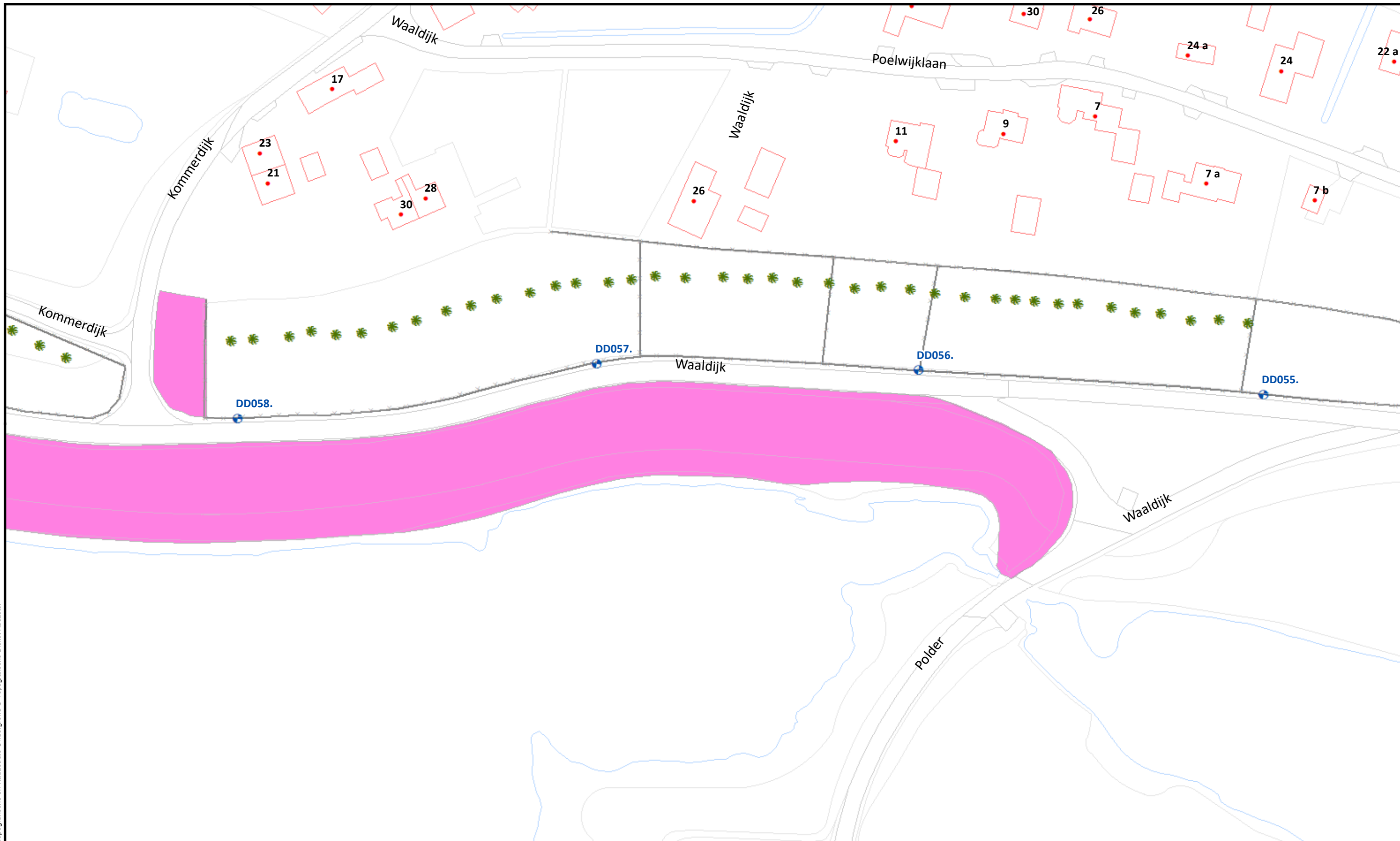
Referentielagen WSRL

- Referentiepunt (om 1000m)

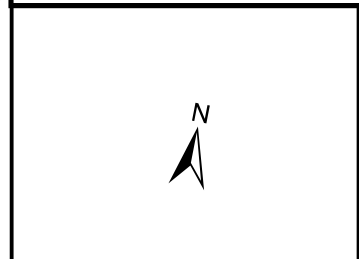






| | |
|------------------------------------------------------------------------------------|-------------------|
| Uitgifte Dijkpercelen 2021, overzichtstekening | |
| Traject: UDP2021: Buitenpolder Gendt - Inrit Bemmelse polder | Trajectnr.: 4 |
| Dijkpalen: DD056 - DD105 | Schaal: 1:12.000 |
| Aantal hectare traject: 18.4 | Formaat: A3 |
| Soort onderhoud traject: Maaipakket gefaseerd | Getekend: visc |
| Uitgifteduur: 3 jaar | Datum: 26/08/2020 |
| Bestandsnaam: UDP2021: Buitenpolder Gendt - Inrit Bemmelse polder_voorblad_def.pdf | |

Hoewel bij de samenstelling van deze kaart de grootste zorgvuldigheid is betracht, kan Waterschap Rivierenland niet garanderen dat de informatie compleet, actueel en/of accuraat is. Waterschap Rivierenland aanvaardt dan ook geen enkele aansprakelijkheid voor schade ontstaan door gebruik van de informatie van deze kaart.



Topografische en kadastrale Ondergrond © Topografische Dienst Kadaster

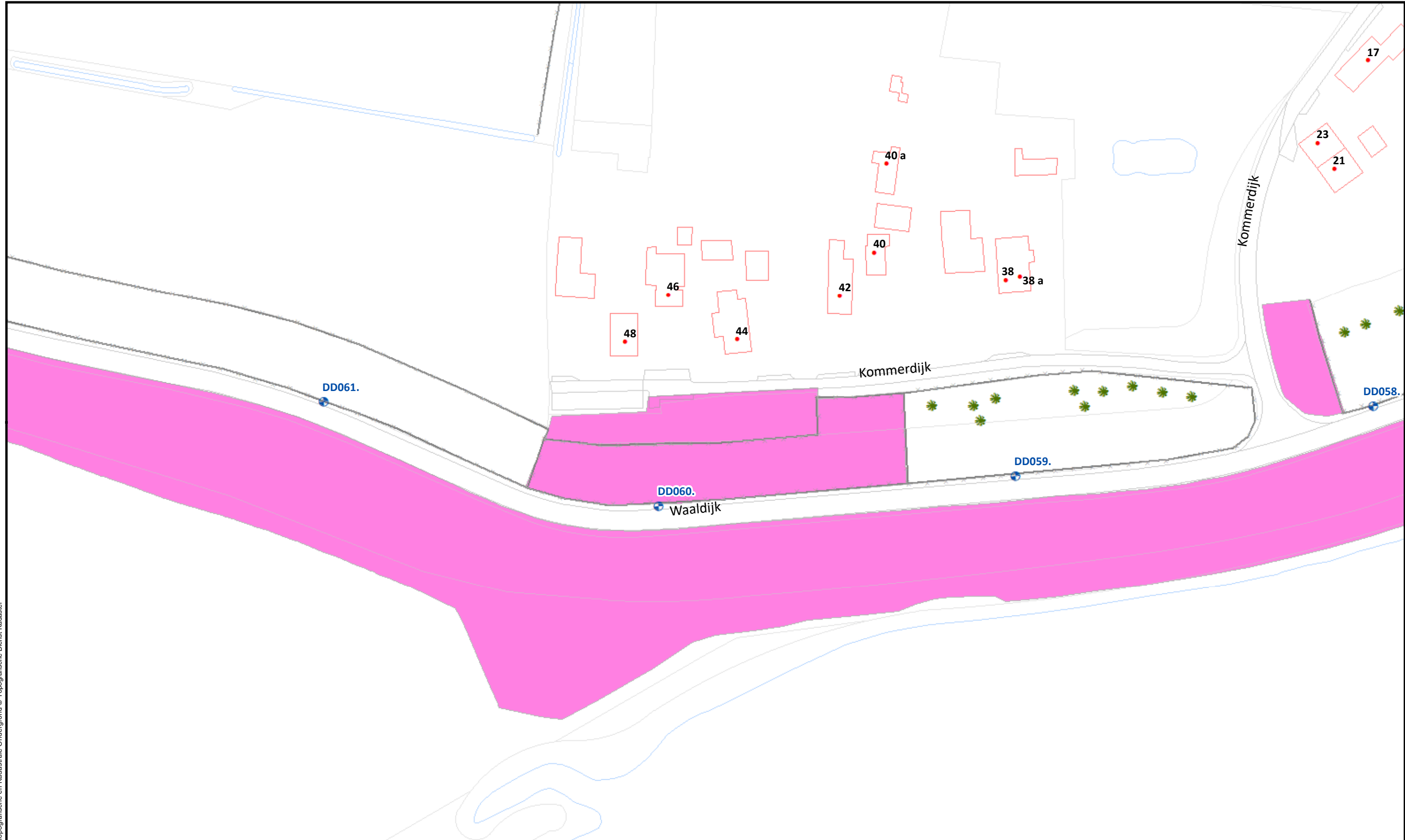


| | | | |
|-------------------------------------------------------------------------------------|---------------------------------------------------------------|---------------------------------------------------------------------------------------|---------------------|
| Beheervorm | | Referentielagen WSRL | |
|  | 377 - Gefaseerd maaien en afvoeren type 1 (buitentalud vroeg) |  | Dijkpalen (om 100m) |
| | |  | Bomen/struiken |
| | |  | Afrasteringen |

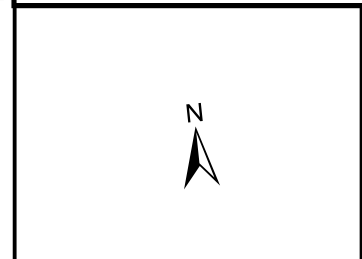






| | |
|----------------------------------------------------------------------------------|-------------------|
| Uitgifte Dijkpercelen 2021, detailtekeningen | |
| Traject: UDP2021: Buitenpolder Gendt - Inrit Bemmelse polder | Bladnr.: 1 van 16 |
| Dijkpalen: DD056 - DD105 | Schaal: 1 : 1.000 |
| Aantal hectare traject: 18.4 | Formaat: A3 |
| Soort onderhoud traject: Maaipakket gefaseerd | Getekend: visc |
| Uitgifteduur: 3 jaar | Datum: 12/08/2020 |
| Bestandsnaam: UDP2021: Buitenpolder Gendt - Inrit Bemmelse polder_detail_def.pdf | |

Hoewel bij de samenstelling van deze kaart de grootste zorgvuldigheid is betracht, kan Waterschap Rivierenland niet garanderen dat de informatie compleet, actueel en/of accuraat is. Waterschap Rivierenland aanvaardt dan ook geen enkele aansprakelijkheid voor schade ontstaan door gebruik van de informatie van deze kaart.



Topografische en kadastrale Ondergrond © Topografische Dienst Kadaster

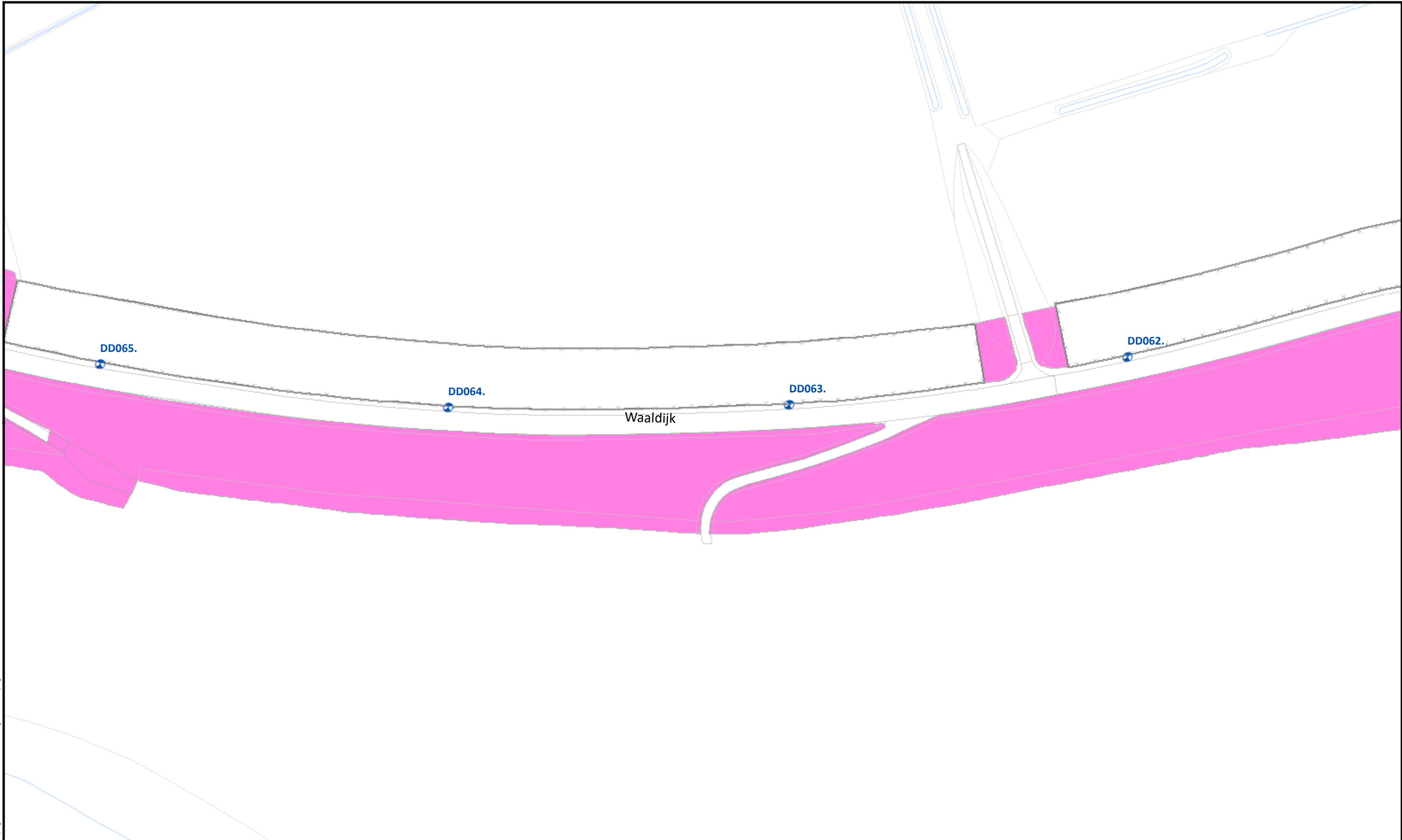


| | | | |
|-------------------------------------------------------------------------------------|---------------------------------------------------------------|---------------------------------------------------------------------------------------|---------------------|
| Beheervorm | | Referentielagen WSRL | |
|  | 377 - Gefaseerd maaien en afvoeren type 1 (buitentalud vroeg) |  | Dijkpalen (om 100m) |
| | |  | Bomen/struiken |
| | |  | Afrasteringen |

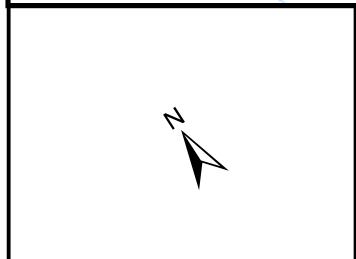






| | |
|----------------------------------------------------------------------------------|-------------------|
| Uitgifte Dijkpercelen 2021, detailtekeningen | |
| Traject: UDP2021: Buitenpolder Gendt - Inrit Bemmelse polder | Bladnr.: 2 van 16 |
| Dijkpalen: DD056 - DD105 | Schaal: 1 :1.000 |
| Aantal hectare traject: 18.4 | Formaat: A3 |
| Soort onderhoud traject: Maaipakket gefaseerd | Getekend: visc |
| Uitgifteduur: 3 jaar | Datum: 12/08/2020 |
| Bestandsnaam: UDP2021: Buitenpolder Gendt - Inrit Bemmelse polder_detail_def.pdf | |

Hoewel bij de samenstelling van deze kaart de grootste zorgvuldigheid is betracht, kan Waterschap Rivierenland niet garanderen dat de informatie compleet, actueel en/of accuraat is. Waterschap Rivierenland aanvaardt dan ook geen enkele aansprakelijkheid voor schade ontstaan door gebruik van de informatie van deze kaart.



Topografische en kadastrale Ondergrond © Topografische Dienst Kadaster

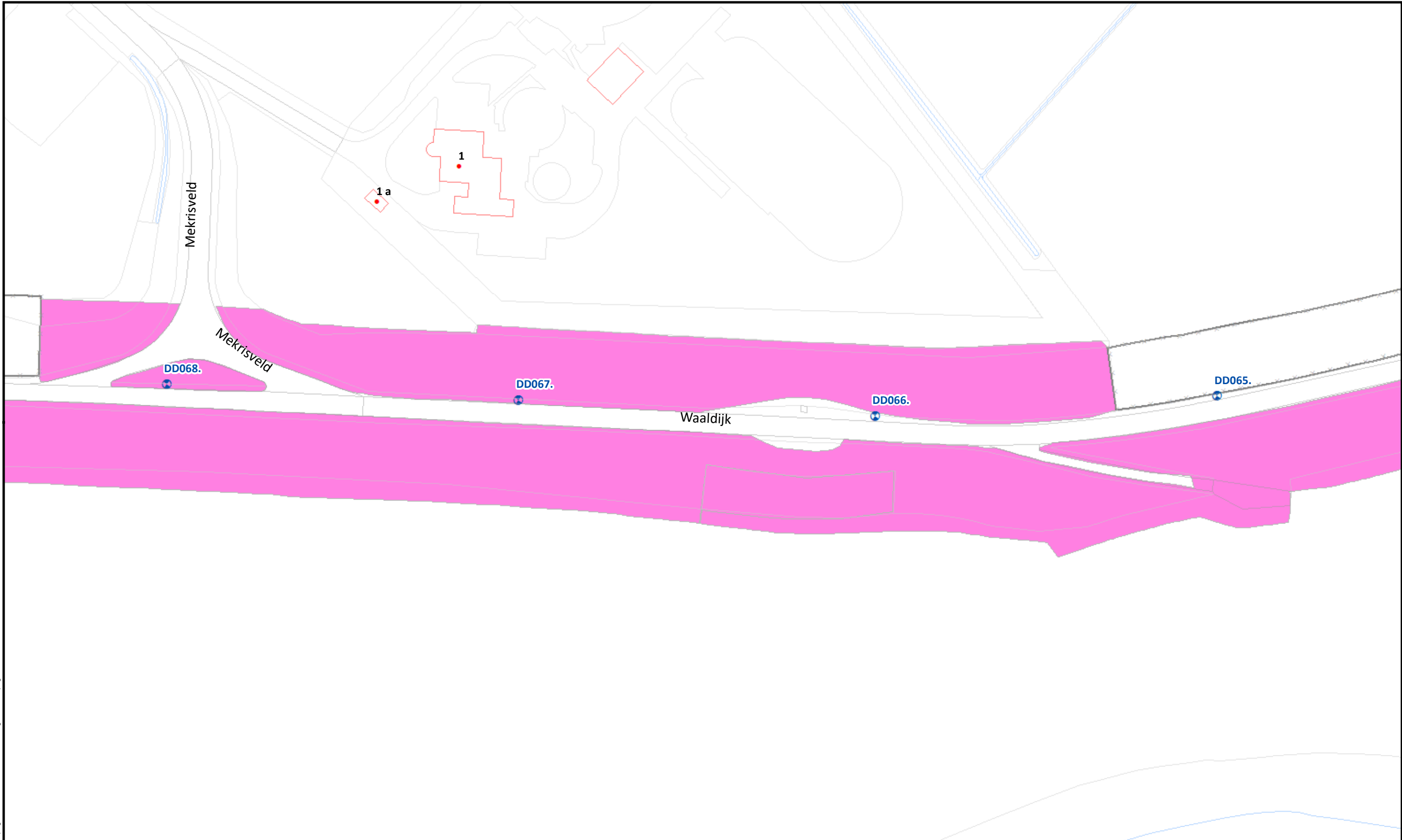


| | | | |
|-------------------------------------------------------------------------------------|---------------------------------------------------------------|---------------------------------------------------------------------------------------|---------------------|
| Beheervorm | | Referentielagen WSRL | |
|  | 377 - Gefaseerd maaien en afvoeren type 1 (buitentalud vroeg) |  | Dijkpalen (om 100m) |
| | |  | Bomen/struiken |
| | |  | Afrasteringen |



| | |
|----------------------------------------------------------------------------------|-------------------|
| Uitgifte Dijkpercelen 2021, detailtekeningen | |
| Traject: UDP2021: Buitenpolder Gendt - Inrit Bemmelse polder | Bladnr.: 3 van 16 |
| Dijkpalen: DD056 - DD105 | Schaal: 1 :1.000 |
| Aantal hectare traject: 18.4 | Formaat: A3 |
| Soort onderhoud traject: Maaipakket gefaseerd | Getekend: visc |
| Uitgifteduur: 3 jaar | Datum: 12/08/2020 |
| Bestandsnaam: UDP2021: Buitenpolder Gendt - Inrit Bemmelse polder_detail_def.pdf | |

Hoewel bij de samenstelling van deze kaart de grootste zorgvuldigheid is betracht, kan Waterschap Rivierenland niet garanderen dat de informatie compleet, actueel en/of accuraat is. Waterschap Rivierenland aanvaardt dan ook geen enkele aansprakelijkheid voor schade ontstaan door gebruik van de informatie van deze kaart.



Topografische en kadastrale Ondergrond © Topografische Dienst Kadaster



Beheervorm

377 - Gefaseerd maaien en afvoeren type 1 (buitentalud vroeg)

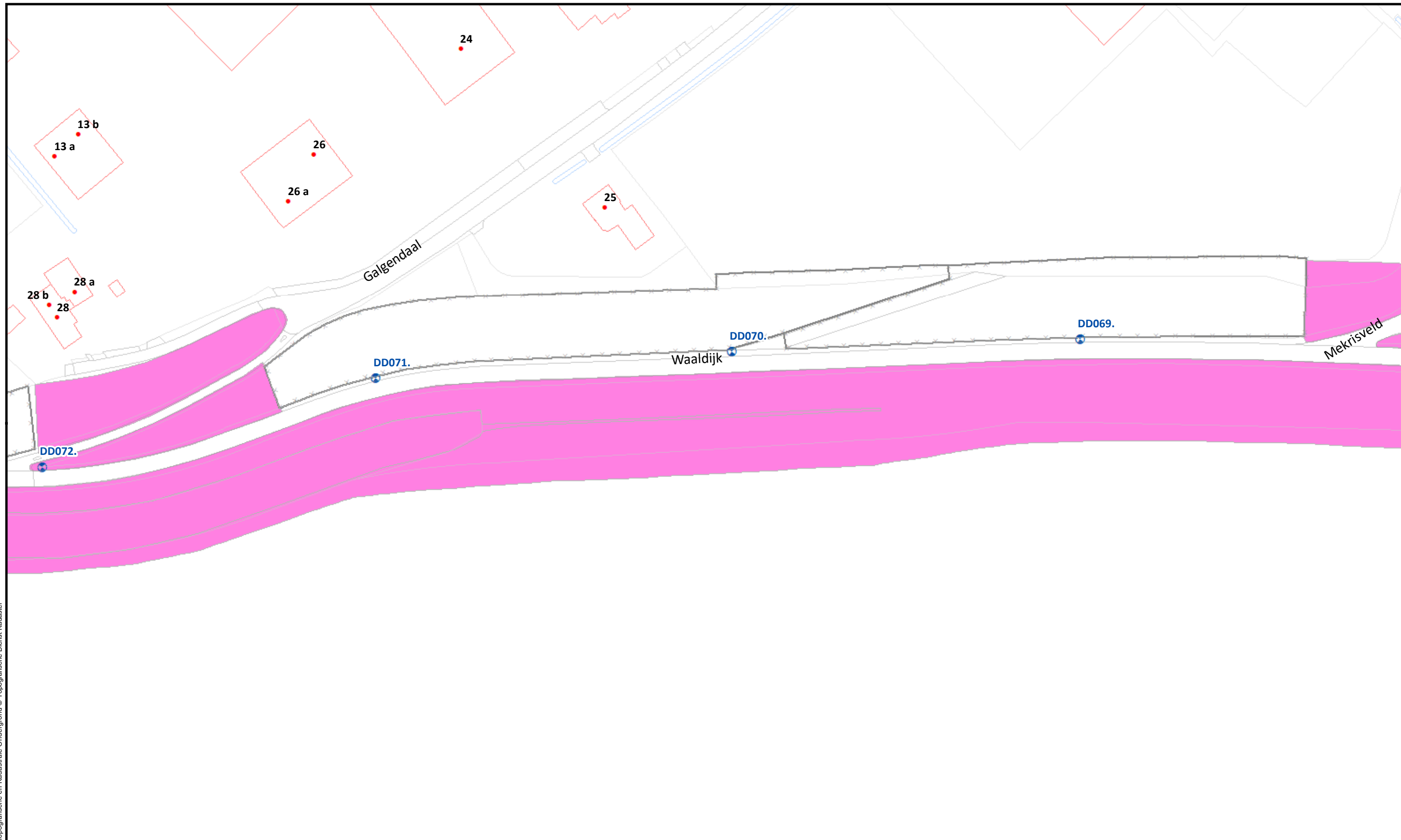
Referentielagen WSRL

- Dijkpalen (om 100m)
- Bomen/struiken
- Afrasteringen



| | |
|----------------------------------------------------------------------------------|-------------------|
| Uitgifte Dijkpercelen 2021, detailtekeningen | |
| Traject: UDP2021: Buitenpolder Gendt - Inrit Bemmelse polder | Bladnr.: 4 van 16 |
| Dijkpalen: DD056 - DD105 | Schaal: 1 :1.000 |
| Aantal hectare traject: 18.4 | Formaat: A3 |
| Soort onderhoud traject: Maaipakket gefaseerd | Getekend: visc |
| Uitgifteduur: 3 jaar | Datum: 12/08/2020 |
| Bestandsnaam: UDP2021: Buitenpolder Gendt - Inrit Bemmelse polder_detail_def.pdf | |

Hoewel bij de samenstelling van deze kaart de grootste zorgvuldigheid is betracht, kan Waterschap Rivierenland niet garanderen dat de informatie compleet, actueel en/of accuraat is. Waterschap Rivierenland aanvaardt dan ook geen enkele aansprakelijkheid voor schade ontstaan door gebruik van de informatie van deze kaart.



Topografische en kadastrale Ondergrond © Topografische Dienst Kadaster



Beheervorm

377 - Gefaseerd maaien en afvoeren type 1 (buitentalud vroeg)

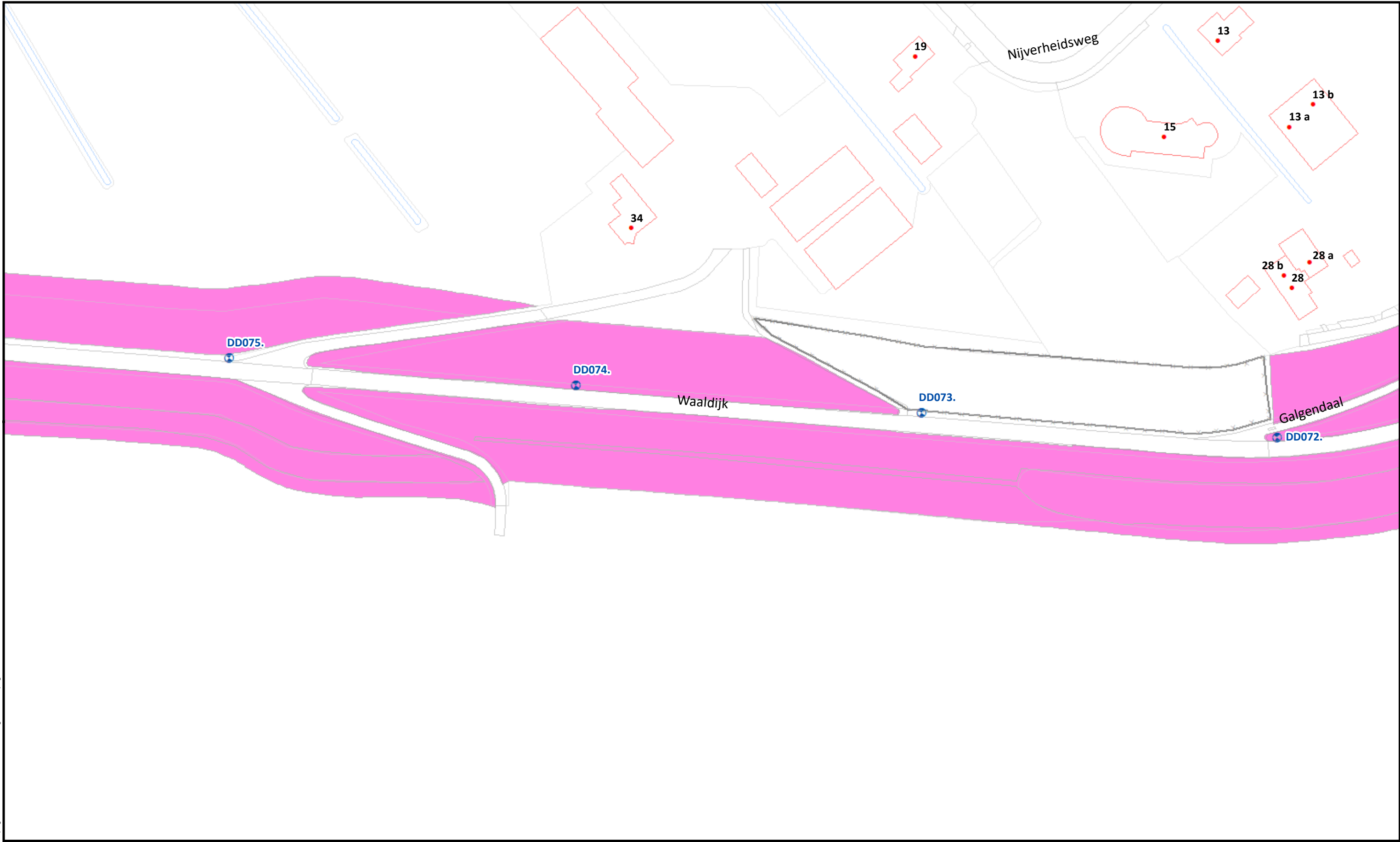
Referentielagen WSRL

- Dijkpalen (om 100m)
- Bomen/struiken
- Afrasteringen








| | |
|----------------------------------------------------------------------------------|-------------------|
| Uitgifte Dijkpercelen 2021, detailtekeningen | |
| Traject: UDP2021: Buitenpolder Gendt - Inrit Bemmelse polder | Bladnr.: 5 van 16 |
| Dijkpalen: DD056 - DD105 | Schaal: 1 :1.000 |
| Aantal hectare traject: 18.4 | Formaat: A3 |
| Soort onderhoud traject: Maaipakket gefaseerd | Getekend: visc |
| Uitgifteduur: 3 jaar | Datum: 12/08/2020 |
| Bestandsnaam: UDP2021: Buitenpolder Gendt - Inrit Bemmelse polder_detail_def.pdf | |

Hoewel bij de samenstelling van deze kaart de grootste zorgvuldigheid is betracht, kan Waterschap Rivierenland niet garanderen dat de informatie compleet, actueel en/of accuraat is. Waterschap Rivierenland aanvaardt dan ook geen enkele aansprakelijkheid voor schade ontstaan door gebruik van de informatie van deze kaart.



Topografische en Kadastrale Ondergrond © Topografische Dienst Kadaster

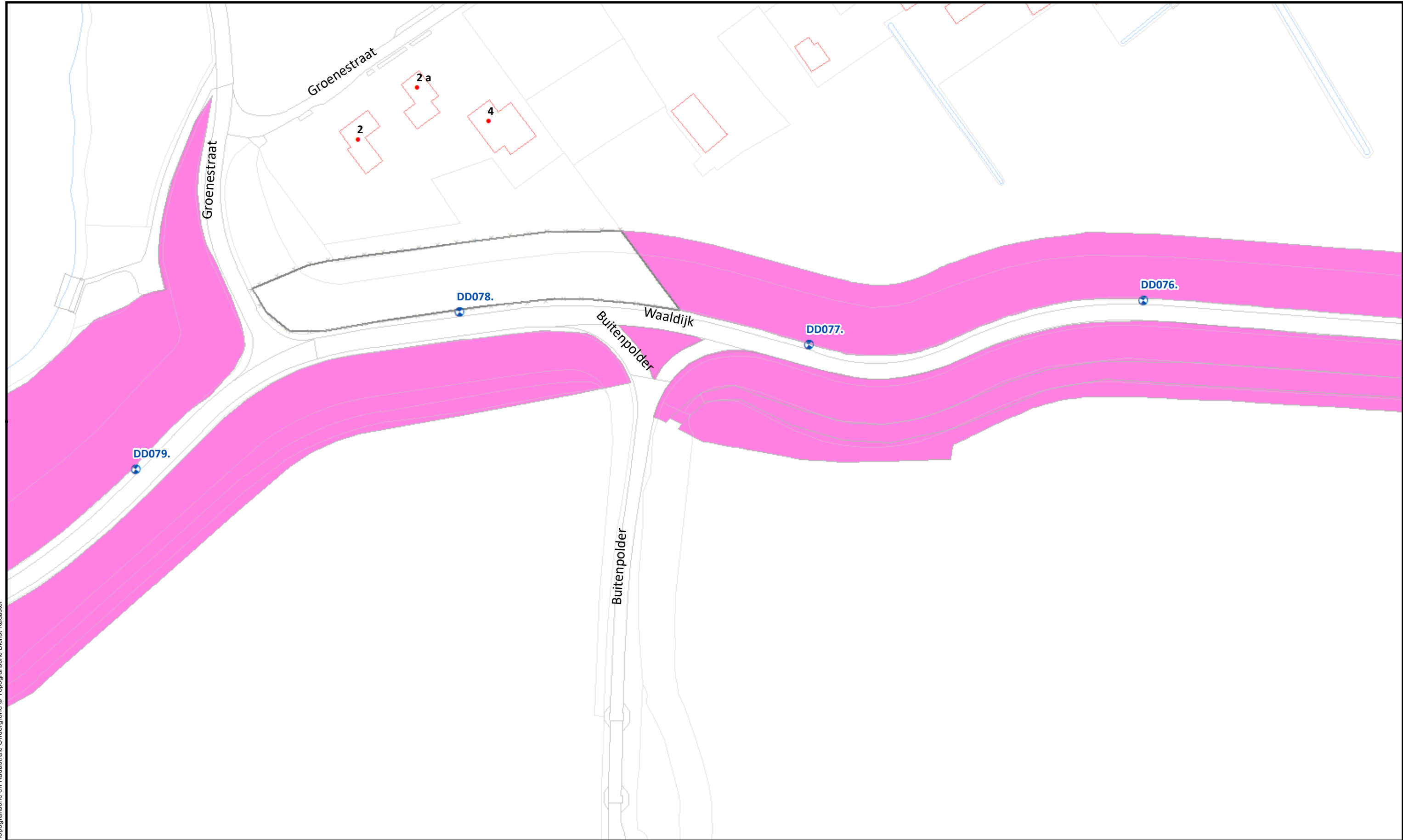


| | | | |
|-------------------------------------------------------------------------------------|---------------------------------------------------------------|---------------------------------------------------------------------------------------|---------------------|
| Beheervorm | | Referentielagen WSRL | |
|  | 377 - Gefaseerd maaien en afvoeren type 1 (buitentalud vroeg) |  | Dijkpalen (om 100m) |
| | |  | Bomen/struiken |
| | |  | Afrasteringen |



| | |
|----------------------------------------------------------------------------------|-------------------|
| Uitgifte Dijkpercelen 2021, detailtekeningen | |
| Traject: UDP2021: Buitenpolder Gendt - Inrit Bemmelse polder | Bladnr.: 6 van 16 |
| Dijkpalen: DD056 - DD105 | Schaal: 1 : 1.000 |
| Aantal hectare traject: 18.4 | Formaat: A3 |
| Soort onderhoud traject: Maaipakket gefaseerd | Getekend: visc |
| Uitgifteduur: 3 jaar | Datum: 12/08/2020 |
| Bestandsnaam: UDP2021: Buitenpolder Gendt - Inrit Bemmelse polder_detail_def.pdf | |

Hoewel bij de samenstelling van deze kaart de grootste zorgvuldigheid is betracht, kan Waterschap Rivierenland niet garanderen dat de informatie compleet, actueel en/of accuraat is. Waterschap Rivierenland aanvaardt dan ook geen enkele aansprakelijkheid voor schade ontstaan door gebruik van de informatie van deze kaart.



Topografische en Kadastrale Ondergrond © Topografische Dienst Kadaster



Beheervorm

377 - Gefaseerd maaien en afvoeren type 1 (buitentalud vroeg)

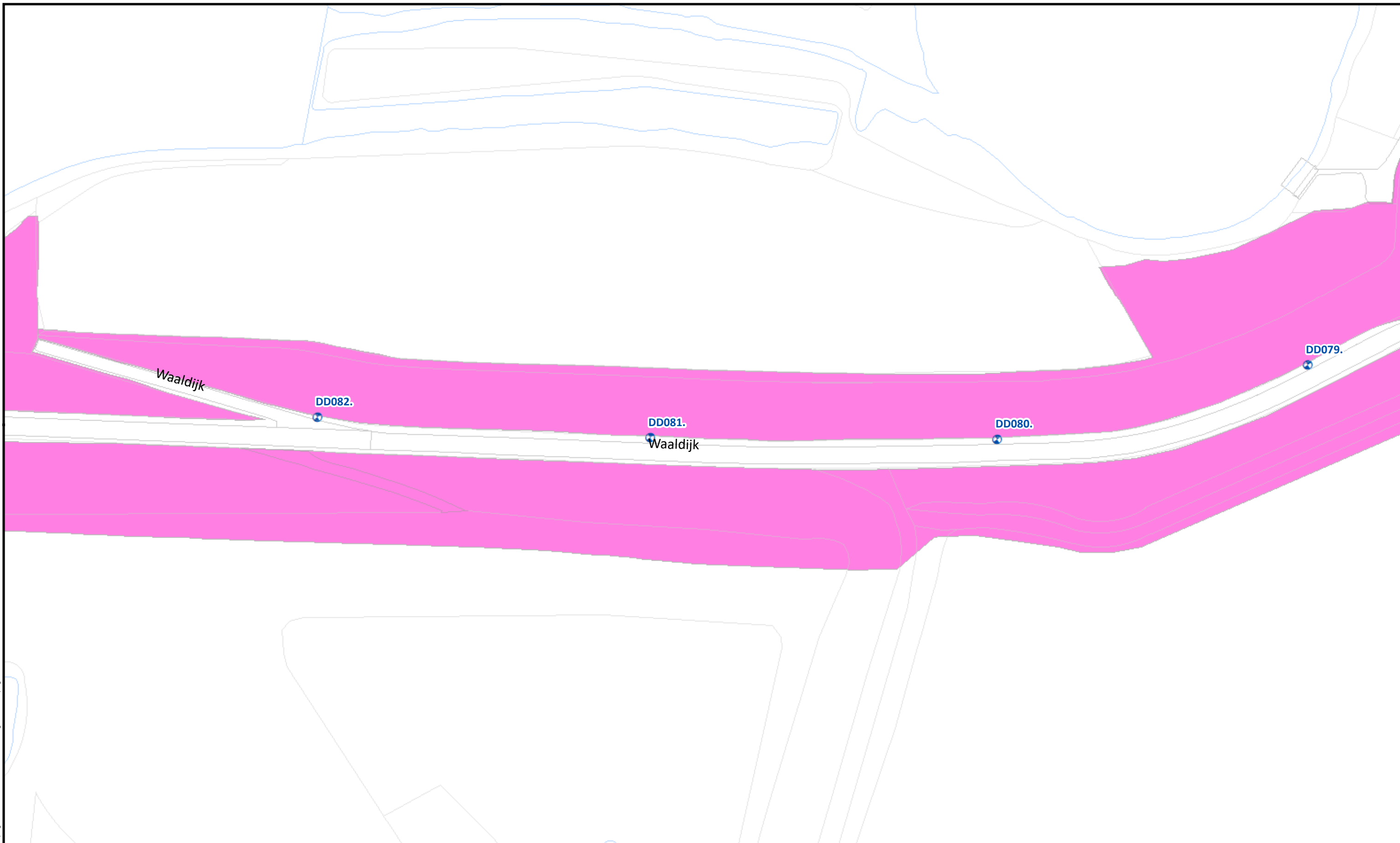
Referentielagen WSRL

- Dijkpalen (om 100m)
- Bomen/struiken
- Afrasteringen



| | |
|-----------------------------------------------------------------------------------|-------------------|
| Uitgifte Dijkpercelen 2021, detailtekeningen | |
| Traject: UDP2021: Buitenspolder Gendt - Inrit Bemmelse polder | Bladnr.: 7 van 16 |
| Dijkpalen: DD056 - DD105 | Schaal: 1 :1.000 |
| Aantal hectare traject: 18.4 | Formaat: A3 |
| Soort onderhoud traject: Maaipakket gefaseerd | Getekend: visc |
| Uitgifteduur: 3 jaar | Datum: 12/08/2020 |
| Bestandsnaam: UDP2021: Buitenspolder Gendt - Inrit Bemmelse polder_detail_def.pdf | |

Hoewel bij de samenstelling van deze kaart de grootste zorgvuldigheid is betracht, kan Waterschap Rivierenland niet garanderen dat de informatie compleet, actueel en/of accuraat is. Waterschap Rivierenland aanvaardt dan ook geen enkele aansprakelijkheid voor schade ontstaan door gebruik van de informatie van deze kaart.



Beheervorm

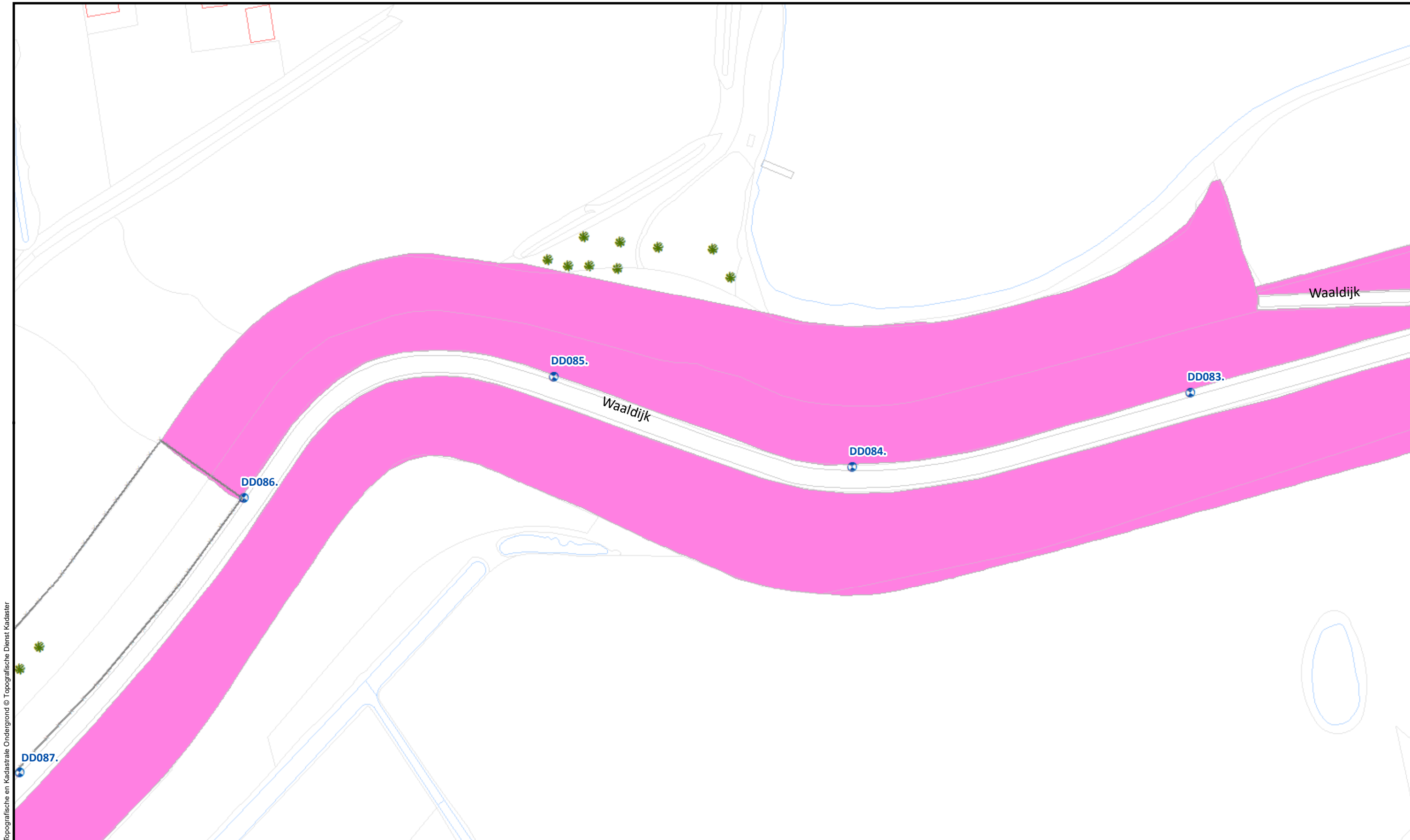
377 - Gefaseerd maaien en afvoeren type 1 (buitentalud vroeg)

Referentielagen WSRL

- Dijkpalen (om 100m)
- Bomen/struiken
- Afrasteringen



| | |
|----------------------------------------------------------------------------------|-------------------|
| Uitgifte Dijkpercelen 2021, detailtekeningen | |
| Traject: UDP2021: Buitenpolder Gendt - Inrit Bemmelse polder | Bladnr.: 8 van 16 |
| Dijkpalen: DD056 - DD105 | Schaal: 1 :1.000 |
| Aantal hectare traject: 18.4 | Formaat: A3 |
| Soort onderhoud traject: Maaipakket gefaseerd | Getekend: visc |
| Uitgifteduur: 3 jaar | Datum: 12/08/2020 |
| Bestandsnaam: UDP2021: Buitenpolder Gendt - Inrit Bemmelse polder_detail_def.pdf | |



Topografische en Kadastrale Ondergrond © Topografische Dienst Kadaster



Beheervorm

377 - Gefaseerd maaien en afvoeren type 1 (buitentalud vroeg)

Referentielagen WSRL

- Dijkpalen (om 100m)
- Bomen/struiken
- Afrasteringen



| | |
|----------------------------------------------------------------------------------|-------------------|
| Uitgifte Dijkpercelen 2021, detailtekeningen | |
| Traject: UDP2021: Buitenpolder Gendt - Inrit Bemmelse polder | Bladnr.: 9 van 16 |
| Dijkpalen: DD056 - DD105 | Schaal: 1 : 1.000 |
| Aantal hectare traject: 18.4 | Formaat: A3 |
| Soort onderhoud traject: Maaipakket gefaseerd | Getekend: visc |
| Uitgifteduur: 3 jaar | Datum: 12/08/2020 |
| Bestandsnaam: UDP2021: Buitenpolder Gendt - Inrit Bemmelse polder_detail_def.pdf | |

Hoewel bij de samenstelling van deze kaart de grootste zorgvuldigheid is betracht, kan Waterschap Rivierenland niet garanderen dat de informatie compleet, actueel en/of accuraat is. Waterschap Rivierenland aanvaardt dan ook geen enkele aansprakelijkheid voor schade ontstaan door gebruik van de informatie van deze kaart.



Topografische en kadastrale Ondergrond © Topografische Dienst Kadaster



Beheervorm

377 - Gefaseerd maaien en afvoeren type 1 (buitentalud vroeg)

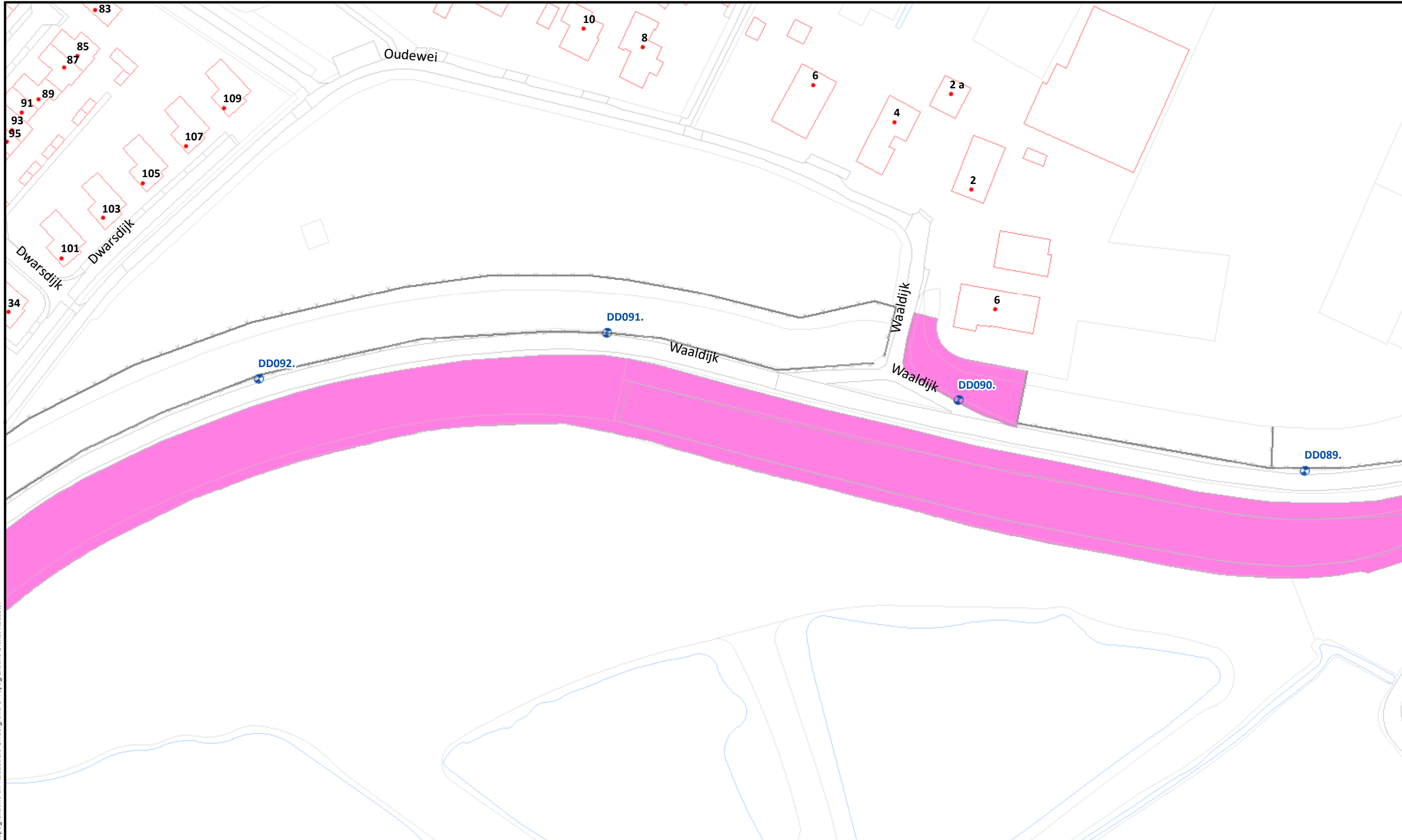
Referentielagen WSRL

- Dijkpalen (om 100m)
- Bomen/struiken
- Afrasteringen








| | |
|----------------------------------------------------------------------------------|--------------------|
| Uitgifte Dijkpercelen 2021, detailtekeningen | |
| Traject: UDP2021: Buitenpolder Gendt - Inrit Bemmelse polder | Bladnr.: 10 van 16 |
| Dijkpalen: DD056 - DD105 | Schaal: 1 :1.000 |
| Aantal hectare traject: 18.4 | Formaat: A3 |
| Soort onderhoud traject: Maaipakket gefaseerd | Getekend: visc |
| Uitgifteduur: 3 jaar | Datum: 12/08/2020 |
| Bestandsnaam: UDP2021: Buitenpolder Gendt - Inrit Bemmelse polder_detail_def.pdf | |

Hoewel bij de samenstelling van deze kaart de grootste zorgvuldigheid is betracht, kan Waterschap Rivierenland niet garanderen dat de informatie compleet, actueel en/of accuraat is. Waterschap Rivierenland aanvaardt dan ook geen enkele aansprakelijkheid voor schade ontstaan door gebruik van de informatie van deze kaart.



Topografische en kadastrale Ondergrond © Topografische Dienst Kadaster

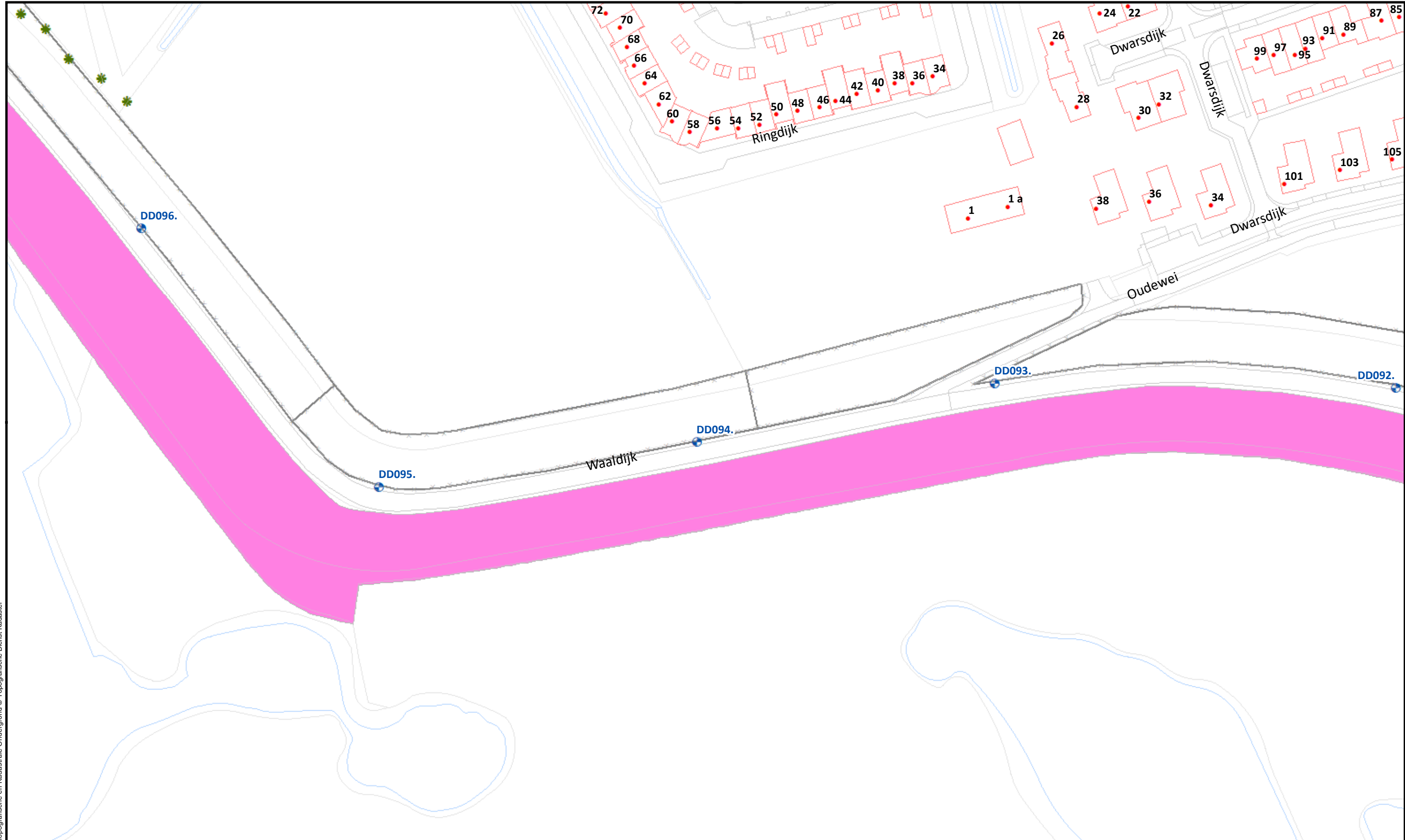


| | | | |
|-------------------------------------------------------------------------------------|---------------------------------------------------------------|---------------------------------------------------------------------------------------|---------------------|
| Beheervorm | | Referentielagen WSRL | |
|  | 377 - Gefaseerd maaien en afvoeren type 1 (buitentalud vroeg) |  | Dijkpalen (om 100m) |
| | |  | Bomen/struiken |
| | |  | Afrasteringen |



| | |
|----------------------------------------------------------------------------------|--------------------|
| Uitgifte Dijkpercelen 2021, detailtekeningen | |
| Traject: UDP2021: Buitenpolder Gendt - Inrit Bemmelse polder | Bladnr.: 11 van 16 |
| Dijkpalen: DD056 - DD105 | Schaal: 1 : 1.000 |
| Aantal hectare traject: 18.4 | Formaat: A3 |
| Soort onderhoud traject: Maaipakket gefaseerd | Getekend: visc |
| Uitgifteduur: 3 jaar | Datum: 12/08/2020 |
| Bestandsnaam: UDP2021: Buitenpolder Gendt - Inrit Bemmelse polder_detail_def.pdf | |

Hoewel bij de samenstelling van deze kaart de grootste zorgvuldigheid is betracht, kan Waterschap Rivierenland niet garanderen dat de informatie compleet, actueel en/of accuraat is. Waterschap Rivierenland aanvaardt dan ook geen enkele aansprakelijkheid voor schade ontstaan door gebruik van de informatie van deze kaart.



Topografische en Kadastrale Ondergrond © Topografische Dienst Kadaster



Beheervorm

377 - Gefaseerd maaien en afvoeren type 1 (buitentalud vroeg)

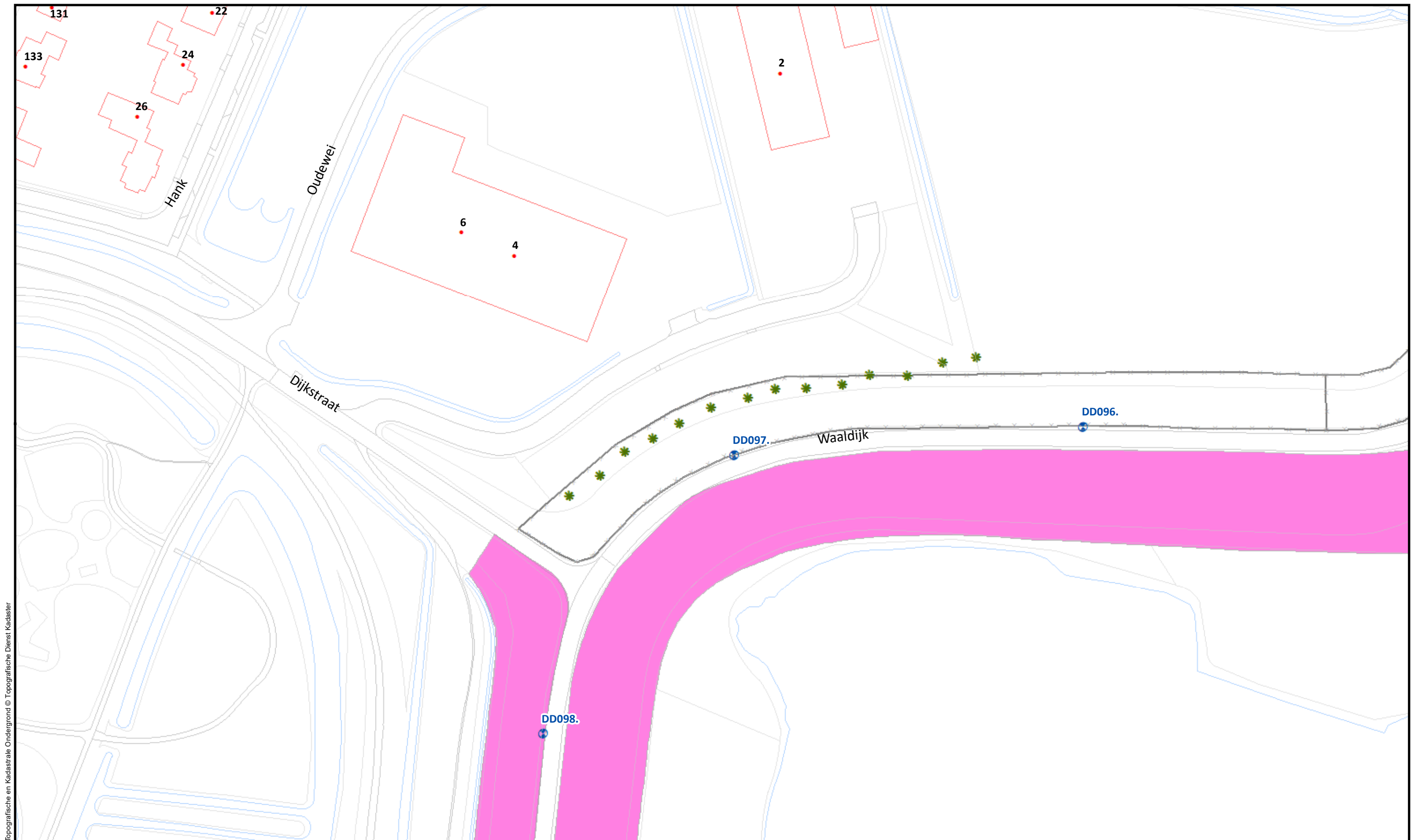
Referentielagen WSRL

- Dijkpalen (om 100m)
- Bomen/struiken
- Afrasteringen



| | |
|----------------------------------------------------------------------------------|--------------------|
| Uitgifte Dijkpercelen 2021, detailtekeningen | |
| Traject: UDP2021: Buitenpolder Gendt - Inrit Bemmelse polder | Bladnr.: 12 van 16 |
| Dijkpalen: DD056 - DD105 | Schaal: 1 : 1.000 |
| Aantal hectare traject: 18.4 | Formaat: A3 |
| Soort onderhoud traject: Maaipakket gefaseerd | Getekend: visc |
| Uitgifteduur: 3 jaar | Datum: 12/08/2020 |
| Bestandsnaam: UDP2021: Buitenpolder Gendt - Inrit Bemmelse polder_detail_def.pdf | |

Hoewel bij de samenstelling van deze kaart de grootste zorgvuldigheid is betracht, kan Waterschap Rivierenland niet garanderen dat de informatie compleet, actueel en/of accuraat is. Waterschap Rivierenland aanvaardt dan ook geen enkele aansprakelijkheid voor schade ontstaan door gebruik van de informatie van deze kaart.



Topografische en kadastrale Ondergrond © Topografische Dienst Kadaster



Beheervorm

377 - Gefaseerd maaien en afvoeren type 1 (buitentalud vroeg)

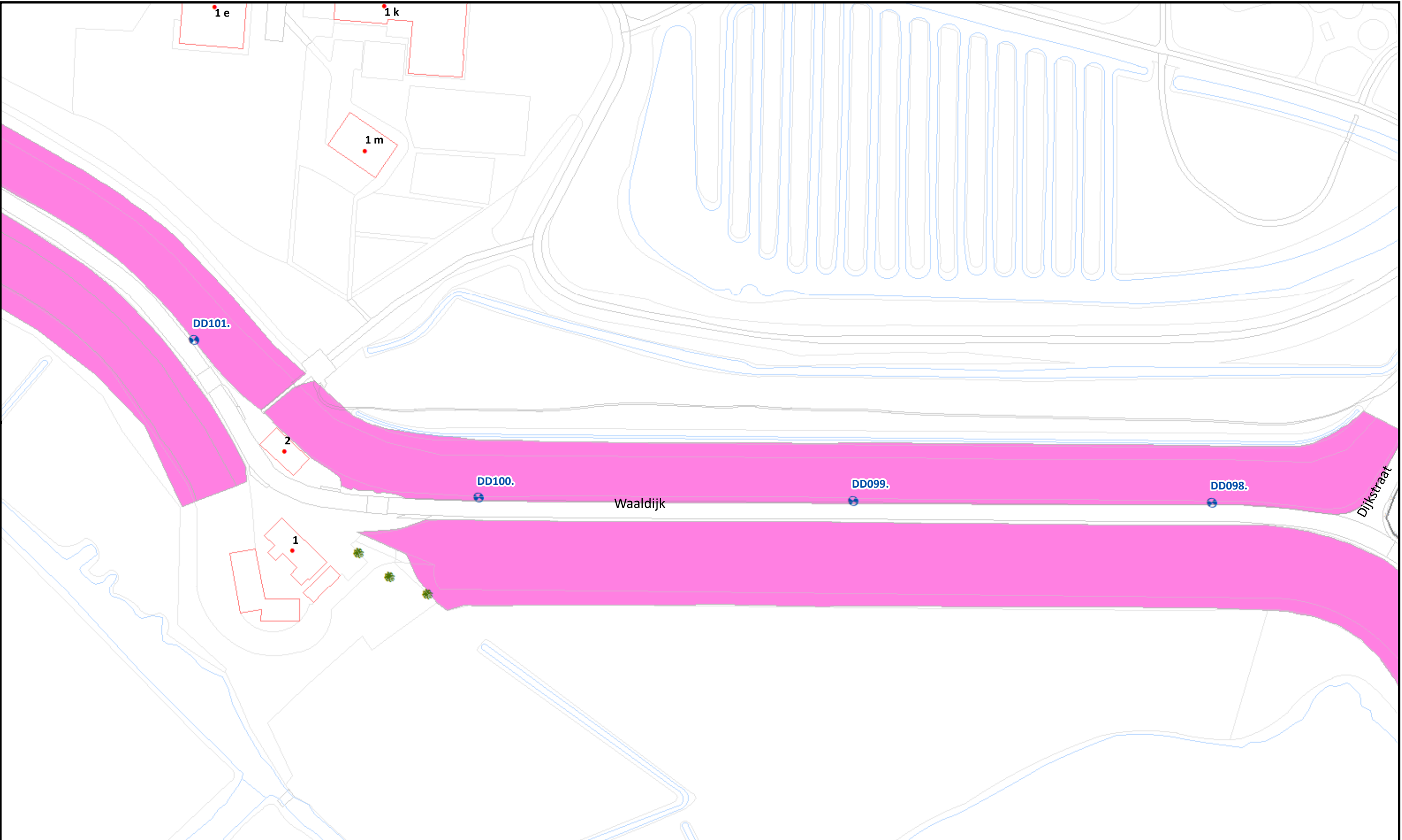
Referentielagen WSRL

- Dijkpalen (om 100m)
- Bomen/struiken
- Afrasteringen



| | |
|----------------------------------------------------------------------------------|--------------------|
| Uitgifte Dijkpercelen 2021, detailtekeningen | |
| Traject: UDP2021: Buitenpolder Gendt - Inrit Bemmelse polder | Bladnr.: 13 van 16 |
| Dijkpalen: DD056 - DD105 | Schaal: 1 : 1.000 |
| Aantal hectare traject: 18.4 | Formaat: A3 |
| Soort onderhoud traject: Maaipakket gefaseerd | Getekend: visc |
| Uitgifteduur: 3 jaar | Datum: 12/08/2020 |
| Bestandsnaam: UDP2021: Buitenpolder Gendt - Inrit Bemmelse polder_detail_def.pdf | |

Hoewel bij de samenstelling van deze kaart de grootste zorgvuldigheid is betracht, kan Waterschap Rivierenland niet garanderen dat de informatie compleet, actueel en/of accuraat is. Waterschap Rivierenland aanvaardt dan ook geen enkele aansprakelijkheid voor schade ontstaan door gebruik van de informatie van deze kaart.



Beheervorm

377 - Gefaseerd maaien en afvoeren type 1 (buitentalud vroeg)

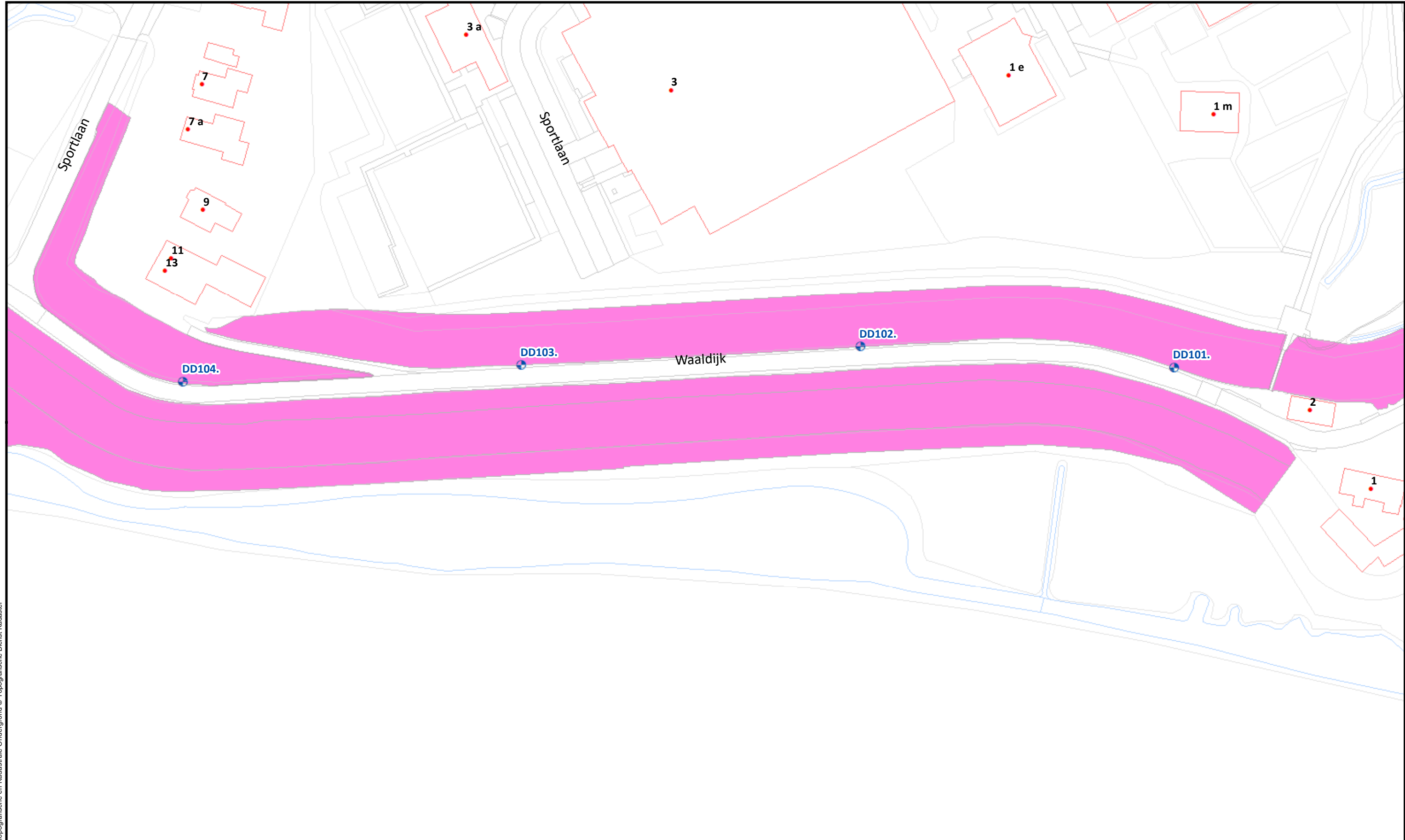
Referentielagen WSRL

- Dijkpalen (om 100m)
- Bomen/struiken
- Afrasteringen



| | |
|----------------------------------------------------------------------------------|--------------------|
| Uitgifte Dijkpercelen 2021, detailtekeningen | |
| Traject: UDP2021: Buitenpolder Gendt - Inrit Bemmelse polder | Bladnr.: 14 van 16 |
| Dijkpalen: DD056 - DD105 | Schaal: 1 : 1.000 |
| Aantal hectare traject: 18.4 | Formaat: A3 |
| Soort onderhoud traject: Maaipakket gefaseerd | Getekend: visc |
| Uitgifteduur: 3 jaar | Datum: 12/08/2020 |
| Bestandsnaam: UDP2021: Buitenpolder Gendt - Inrit Bemmelse polder_detail_def.pdf | |

Hoewel bij de samenstelling van deze kaart de grootste zorgvuldigheid is betracht, kan Waterschap Rivierenland niet garanderen dat de informatie compleet, actueel en/of accuraat is. Waterschap Rivierenland aanvaardt dan ook geen enkele aansprakelijkheid voor schade ontstaan door gebruik van de informatie van deze kaart.



Topografische en kadastrale Ondergrond © Topografische Dienst Kadaster



Beheervorm

377 - Gefaseerd maaien en afvoeren type 1 (buitentalud vroeg)

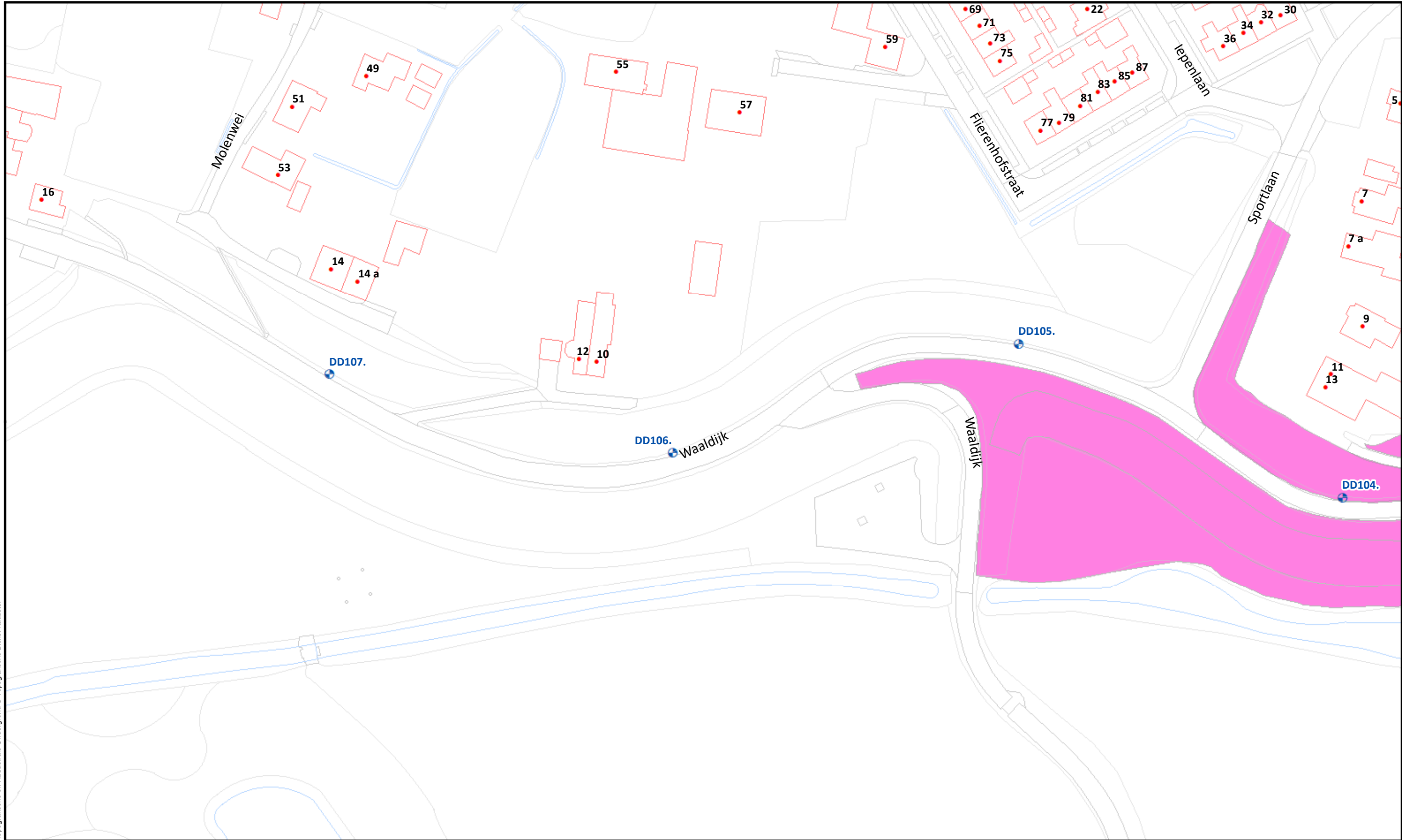
Referentielagen WSRL

- Dijkpalen (om 100m)
- Bomen/struiken
- Afrasteringen








| | |
|----------------------------------------------------------------------------------|--------------------|
| Uitgifte Dijkpercelen 2021, detailtekeningen | |
| Traject: UDP2021: Buitenpolder Gendt - Inrit Bemmelse polder | Bladnr.: 15 van 16 |
| Dijkpalen: DD056 - DD105 | Schaal: 1 :1.000 |
| Aantal hectare traject: 18.4 | Formaat: A3 |
| Soort onderhoud traject: Maaipakket gefaseerd | Getekend: visc |
| Uitgifteduur: 3 jaar | Datum: 12/08/2020 |
| Bestandsnaam: UDP2021: Buitenpolder Gendt - Inrit Bemmelse polder_detail_def.pdf | |

Hoewel bij de samenstelling van deze kaart de grootste zorgvuldigheid is betracht, kan Waterschap Rivierenland niet garanderen dat de informatie compleet, actueel en/of accuraat is. Waterschap Rivierenland aanvaardt dan ook geen enkele aansprakelijkheid voor schade ontstaan door gebruik van de informatie van deze kaart.



Topografische en kadastrale Ondergrond © Topografische Dienst Kadaster



| | | | |
|-------------------------------------------------------------------------------------|---------------------------------------------------------------|---------------------------------------------------------------------------------------|---------------------|
| Beheervorm | | Referentielagen WSRL | |
|  | 377 - Gefaseerd maaien en afvoeren type 1 (buitentalud vroeg) |  | Dijkpalen (om 100m) |
| | |  | Bomen/struiken |
| | |  | Afrasteringen |



| | |
|----------------------------------------------------------------------------------|--------------------|
| Uitgifte Dijkpercelen 2021, detailtekeningen | |
| Traject: UDP2021: Buitenpolder Gendt - Inrit Bemmelse polder | Bladnr.: 16 van 16 |
| Dijkpalen: DD056 - DD105 | Schaal: 1 :1.000 |
| Aantal hectare traject: 18.4 | Formaat: A3 |
| Soort onderhoud traject: Maaipakket gefaseerd | Getekend: visc |
| Uitgifteduur: 3 jaar | Datum: 12/08/2020 |
| Bestandsnaam: UDP2021: Buitenpolder Gendt - Inrit Bemmelse polder_detail_def.pdf | |

Hoewel bij de samenstelling van deze kaart de grootste zorgvuldigheid is betracht, kan Waterschap Rivierenland niet garanderen dat de informatie compleet, actueel en/of accuraat is. Waterschap Rivierenland aanvaardt dan ook geen enkele aansprakelijkheid voor schade ontstaan door gebruik van de informatie van deze kaart.