

Esri Nederland, Community Map Contributors



**UDP2021**

- Kaartbladen\_UDP2021\_selectie
- Te onderhouden dijkpercelen

**Referentielagen WSRL**

- Referentiepunt (om 1000m)



Uitgifte Dijkpercelen 2021, overzichtstekening

Traject: UDP2021: Culemborg - Everdingen

Dijkpalen: BF064 - BF118

Aantal hectare traject: 15,7

Soort onderhoud traject: Maaipakket gefaseerd

Uitgifteduur: 3 jaar

Bestandsnaam: UDP2021: Culemborg - Everdingen\_voorblad\_def.pdf

Trajectnr.: 1

Schaal: 1 : 11.000

Formaat: A3

Getekend: visc

Datum: 2/09/2020

Hoewel bij de samenstelling van deze kaart de grootste zorgvuldigheid is betracht, kan Waterschap Rivierenland niet garanderen dat de informatie compleet, actueel en/of accuraat is. Waterschap Rivierenland aanvaardt dan ook geen enkele aansprakelijkheid voor schade ontstaan door gebruik van de informatie van deze kaart.



Topografische en kadastrale Ondergrond © Topografische Dienst Kadaster



**Beheervorm**

378 - Gefaseerd maaien en afvoeren type 2 (binnentalud vroeg)

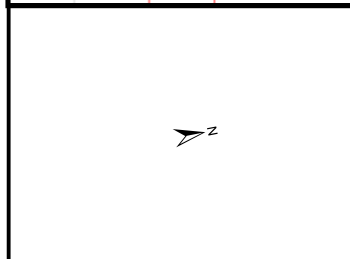
**Referentielagen WSRL**





- Dijkpalen (om 100m)
- Bomen/struiken
- Afrasteringen



Uitgifte Dijkpercelen 2021, detailtekeningen	
Traject: UDP2021: Culemborg - Everdingen	Bladnr.: 1 van 16
Dijkpalen: BF064 - BF118	Schaal: 1 :1.000
Aantal hectare traject: 15,7	Formaat: A3
Soort onderhoud traject: Maaipakket gefaseerd	Getekend: visc
Uitgifteduur: 3 jaar	Datum: 13/08/2020
Bestandsnaam: UDP2021: Culemborg - Everdingen_detail_def.pdf	

Hoewel bij de samenstelling van deze kaart de grootste zorgvuldigheid is betracht, kan Waterschap Rivierenland niet garanderen dat de informatie compleet, actueel en/of accuraat is. Waterschap Rivierenland aanvaardt dan ook geen enkele aansprakelijkheid voor schade ontstaan door gebruik van de informatie van deze kaart.

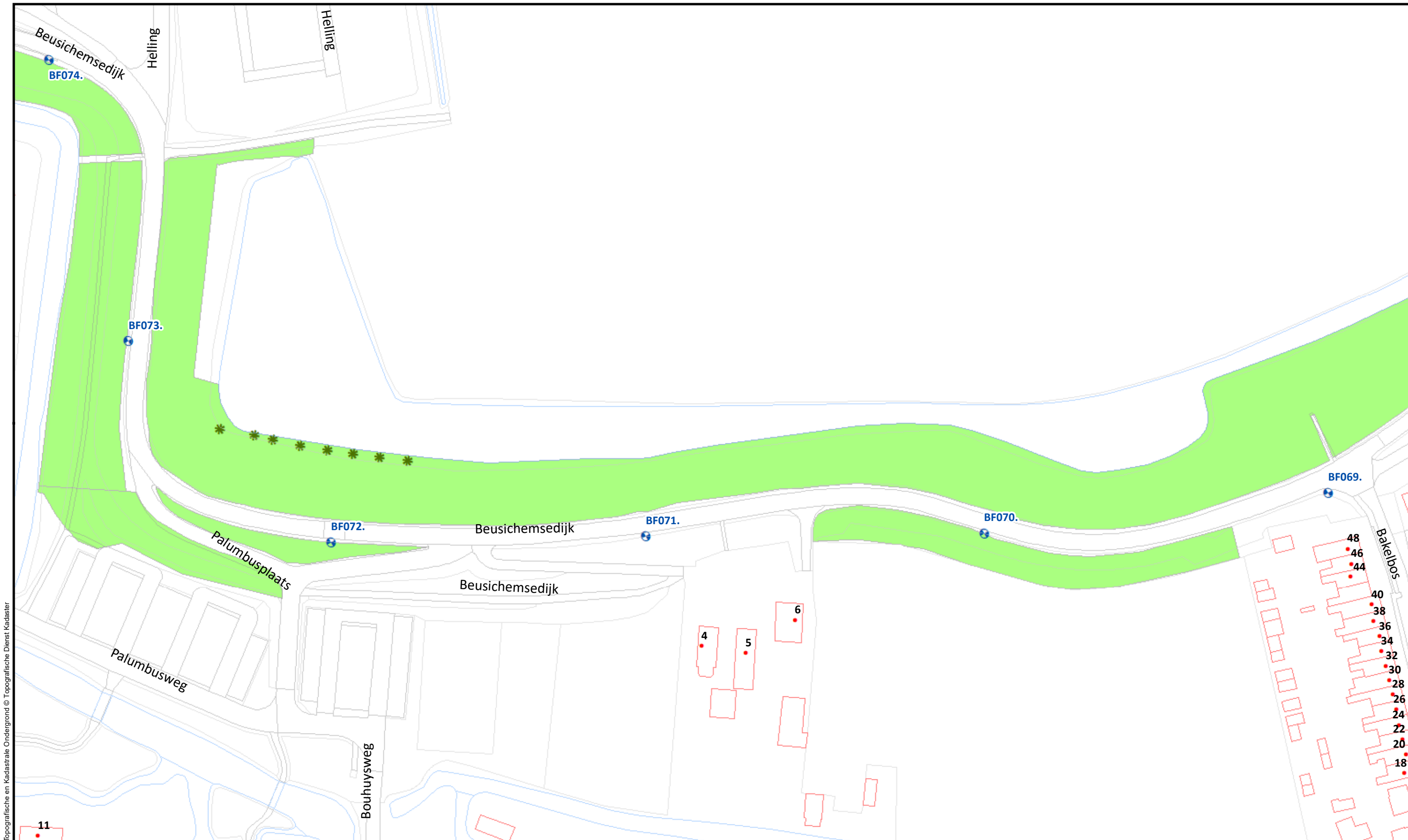


<b>Beheervorm</b>		<b>Referentielagen WSRL</b>	
	378 - Gefaseerd maaien en afvoeren type 2 (binnentalud vroeg)		Dijkpalen (om 100m)
			Bomen/struiken
			Afrasteringen








Uitgifte Dijkpercelen 2021, detailtekeningen	
Traject: UDP2021: Culemborg - Everdingen	Bladnr.: 2 van 16
Dijkpalen: BF064 - BF118	Schaal: 1 :1.000
Aantal hectare traject: 15,7	Formaat: A3
Soort onderhoud traject: Maaipakket gefaseerd	Getekend: visc
Uitgifteduur: 3 jaar	Datum: 13/08/2020
Bestandsnaam: UDP2021: Culemborg - Everdingen_detail_def.pdf	

Hoewel bij de samenstelling van deze kaart de grootste zorgvuldigheid is betracht, kan Waterschap Rivierenland niet garanderen dat de informatie compleet, actueel en/of accuraat is. Waterschap Rivierenland aanvaardt dan ook geen enkele aansprakelijkheid voor schade ontstaan door gebruik van de informatie van deze kaart.



Topografische en Kadastrale Ondergrond © Topografische Dienst Kadaster



<b>Beheervorm</b>		<b>Referentielagen WSRL</b>	
	378 - Gefaseerd maaien en afvoeren type 2 (binnentalud vroeg)		Dijkpalen (om 100m)
			Bomen/struiken
			Afrasteringen



Uitgifte Dijkpercelen 2021, detailtekeningen	
Traject: UDP2021: Culemborg - Everdingen	Bladnr.: 3 van 16
Dijkpalen: BF064 - BF118	Schaal: 1 : 1.000
Aantal hectare traject: 15,7	Formaat: A3
Soort onderhoud traject: Maaipakket gefaseerd	Getekend: visc
Uitgifteduur: 3 jaar	Datum: 13/08/2020
Bestandsnaam: UDP2021: Culemborg - Everdingen_detail_def.pdf	

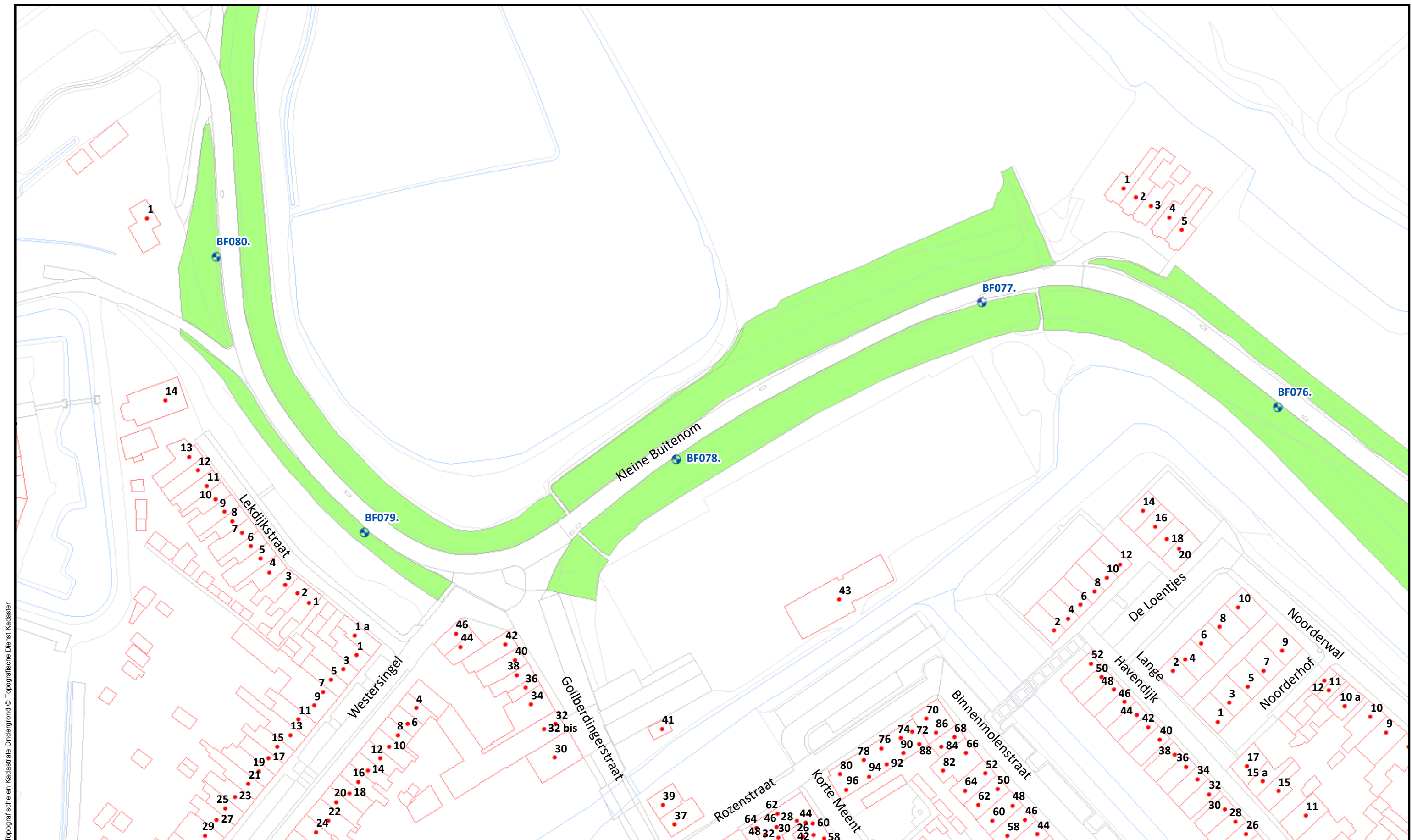
Hoewel bij de samenstelling van deze kaart de grootste zorgvuldigheid is betracht, kan Waterschap Rivierenland niet garanderen dat de informatie compleet, actueel en/of accuraat is. Waterschap Rivierenland aanvaardt dan ook geen enkele aansprakelijkheid voor schade ontstaan door gebruik van de informatie van deze kaart.



Topografische en kadastrale Ondergrond © Topografische Dienst Kadaster

	<b>Beheervorm</b>  378 - Gefaseerd maaien en afvoeren type 2 (binnentalud vroeg)	<b>Referentielagen WSRL</b>  Dijkpalen (om 100m)  Bomen/struiken  Afrasteringen		Uitgifte Dijkpercelen 2021, detailtekeningen Traject: UDP2021: Culemborg - Everdingen		Bladnr.: 4 van 16
	Dijkpalen: BF064 - BF118 Aantal hectare traject: 15,7 Soort onderhoud traject: Maaipakket gefaseerd Uitgifteduur: 3 jaar Bestandsnaam: UDP2021: Culemborg - Everdingen_detail_def.pdf			Schaal: 1 :1.000 Formaat: A3 Getekend: visc Datum: 13/08/2020		

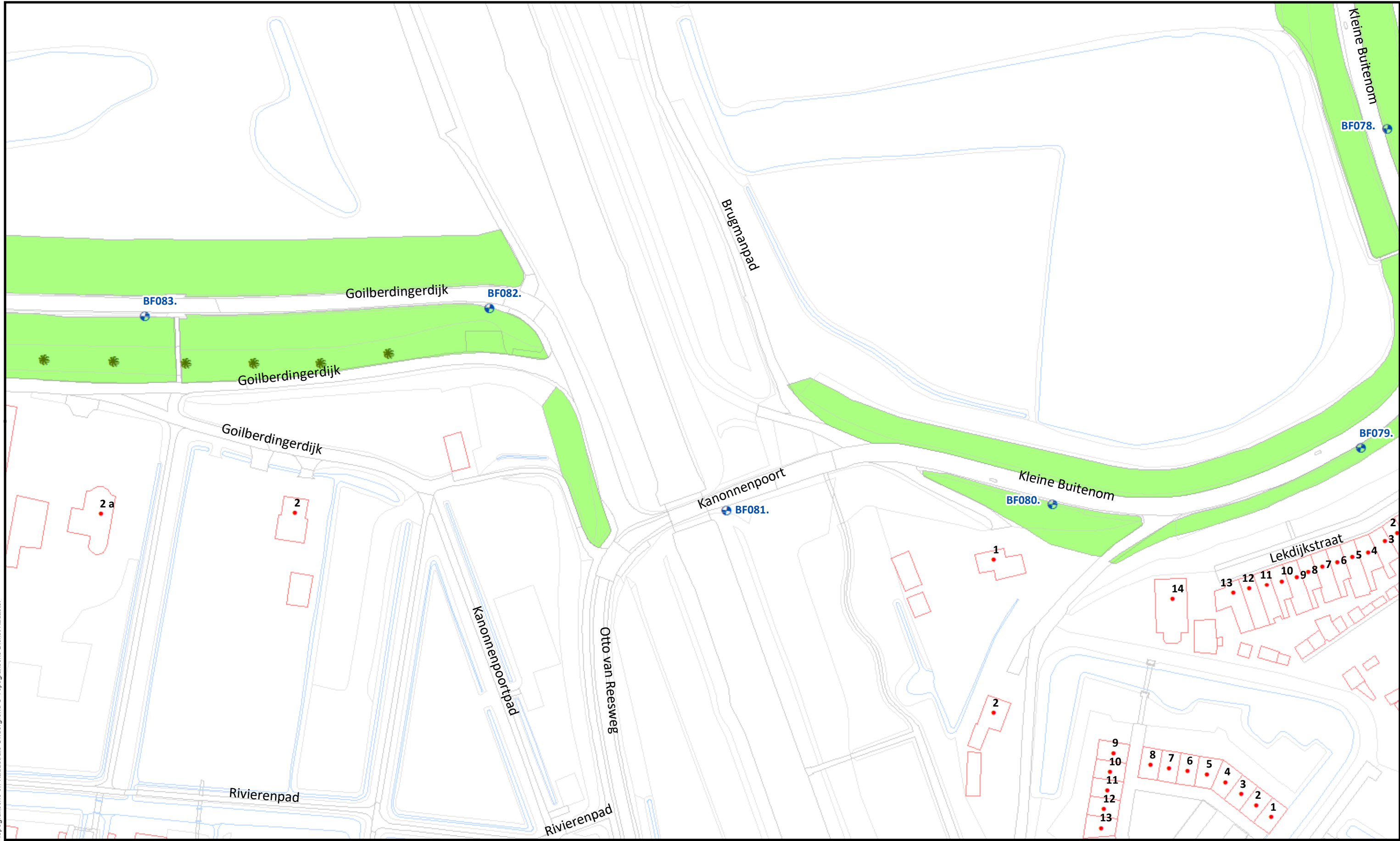
Hoewel bij de samenstelling van deze kaart de grootste zorgvuldigheid is betracht, kan Waterschap Rivierenland niet garanderen dat de informatie compleet, actueel en/of accuraat is. Waterschap Rivierenland aanvaardt dan ook geen enkele aansprakelijkheid voor schade ontstaan door gebruik van de informatie van deze kaart.




Topografische en kadastrale Ondergrond © Topografische Dienst Kadaster





	<b>Beheervorm</b> 378 - Gefaseerd maaien en afvoeren type 2 (binnentalud vroeg)	<b>Referentielagen WSRL</b> Dijkpalen (om 100m) Bomen/struiken Afrasteringen		Uitgifte Dijkpercelen 2021, detailtekeningen Traject: UDP2021: Culemborg - Everdingen		Bladnr.: 5 van 16	
					Dijkpalen: BF064 - BF118		Schaal: 1 :1.000
					Aantal hectare traject: 15,7		Formaat: A3
					Soort onderhoud traject: Maaipakket gefaseerd		Getekend: visc
					Uitgifteduur: 3 jaar		Datum: 13/08/2020
				Bestandsnaam: UDP2021: Culemborg - Everdingen_detail_def.pdf			

Hoewel bij de samenstelling van deze kaart de grootste zorgvuldigheid is betracht, kan Waterschap Rivierenland niet garanderen dat de informatie compleet, actueel en/of accuraat is. Waterschap Rivierenland aanvaardt dan ook geen enkele aansprakelijkheid voor schade ontstaan door gebruik van de informatie van deze kaart.



Topografische en kadastrale Ondergrond © Topografische Dienst Kadaster

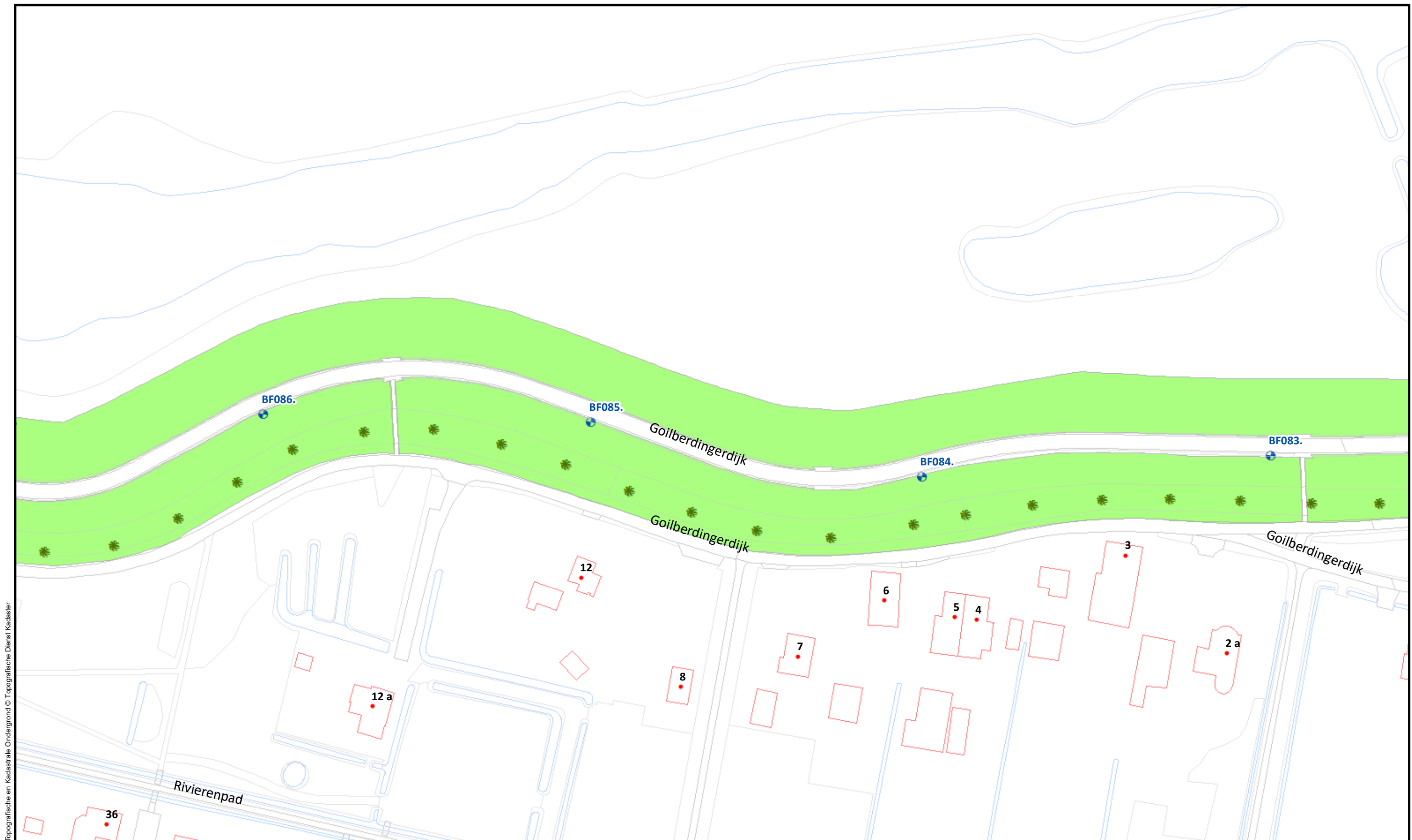


<b>Beheervorm</b>		<b>Referentielagen WSRL</b>	
	378 - Gefaseerd maaien en afvoeren type 2 (binnentalud vroeg)		Dijkpalen (om 100m)
			Bomen/struiken
			Afrasteringen




Uitgifte Dijkpercelen 2021, detailtekeningen	
Traject: UDP2021: Culemborg - Everdingen	Bladnr.: 6 van 16
Dijkpalen: BF064 - BF118	Schaal: 1 : 1.000
Aantal hectare traject: 15,7	Formaat: A3
Soort onderhoud traject: Maaipakket gefaseerd	Getekend: visc
Uitgifteduur: 3 jaar	Datum: 13/08/2020
Bestandsnaam: UDP2021: Culemborg - Everdingen_detail_def.pdf	

Hoewel bij de samenstelling van deze kaart de grootste zorgvuldigheid is betracht, kan Waterschap Rivierenland niet garanderen dat de informatie compleet, actueel en/of accuraat is. Waterschap Rivierenland aanvaardt dan ook geen enkele aansprakelijkheid voor schade ontstaan door gebruik van de informatie van deze kaart.



Topografische en Kadastrale Ondergrond © Topografische Dienst Kadaster



<b>Beheervorm</b>	<b>Referentielagen WSRL</b>
<span style="display: inline-block; width: 15px; height: 10px; background-color: #90EE90; border: 1px solid black;"></span> 378 - Gefaseerd maaien en afvoeren type 2 (binnentalud vroeg)	<span style="display: inline-block; width: 10px; height: 10px; border: 1px solid blue; border-radius: 50%;"></span> Dijkpalen (om 100m)
	<span style="display: inline-block; width: 10px; height: 10px; background-color: #90EE90; border: 1px solid black; clip-path: polygon(50% 0%, 61% 35%, 98% 35%, 68% 57%, 79% 91%, 50% 70%, 21% 91%, 32% 57%, 2% 35%, 39% 35%);"></span> Bomen/struiken
	<span style="display: inline-block; width: 20px; border-top: 1px dashed grey;"></span> Afrasteringen




Uitgifte Dijkpercelen 2021, detailtekeningen	
Traject: UDP2021: Culemborg - Everdingen	Bladnr.: 7 van 16
Dijkpalen: BF064 - BF118	Schaal: 1 :1.000
Aantal hectare traject: 15,7	Formaat: A3
Soort onderhoud traject: Maaipakket gefaseerd	Getekend: visc
Uitgifteduur: 3 jaar	Datum: 13/08/2020
Bestandsnaam: UDP2021: Culemborg - Everdingen_detail_def.pdf	





Hoewel bij de samenstelling van deze kaart de grootste zorgvuldigheid is betracht, kan Waterschap Rivierenland niet garanderen dat de informatie compleet, actueel en/of accuraat is. Waterschap Rivierenland aanvaardt dan ook geen enkele aansprakelijkheid voor schade ontstaan door gebruik van de informatie van deze kaart.





Topografische en kadastrale Ondergrond © Topografische Dienst Kadaster


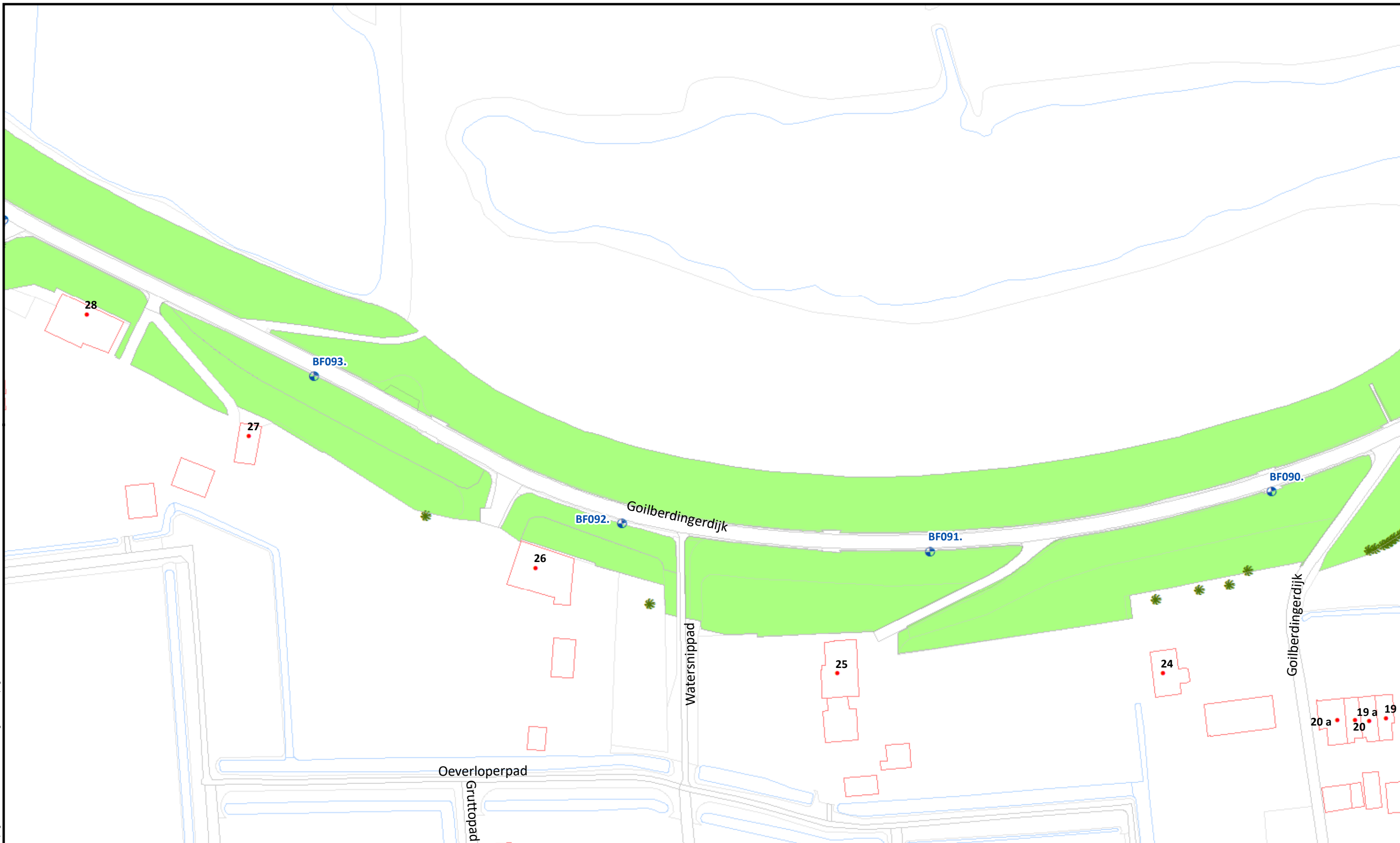






<b>Beheervorm</b>		<b>Referentielagen WSRL</b>	
	378 - Gefaseerd maaien en afvoeren type 2 (binnentalud vroeg)		Dijkpalen (om 100m)
			Bomen/struiken
			Afrasteringen



Uitgifte Dijkpercelen 2021, detailtekeningen	
Traject: UDP2021: Culemborg - Everdingen	Bladnr.: 8 van 16
Dijkpalen: BF064 - BF118	Schaal: 1 :1.000
Aantal hectare traject: 15,7	Formaat: A3
Soort onderhoud traject: Maaipakket gefaseerd	Getekend: visc
Uitgifteduur: 3 jaar	Datum: 13/08/2020
Bestandsnaam: UDP2021: Culemborg - Everdingen_detail_def.pdf	

Hoewel bij de samenstelling van deze kaart de grootste zorgvuldigheid is betracht, kan Waterschap Rivierenland niet garanderen dat de informatie compleet, actueel en/of accuraat is. Waterschap Rivierenland aanvaardt dan ook geen enkele aansprakelijkheid voor schade ontstaan door gebruik van de informatie van deze kaart.


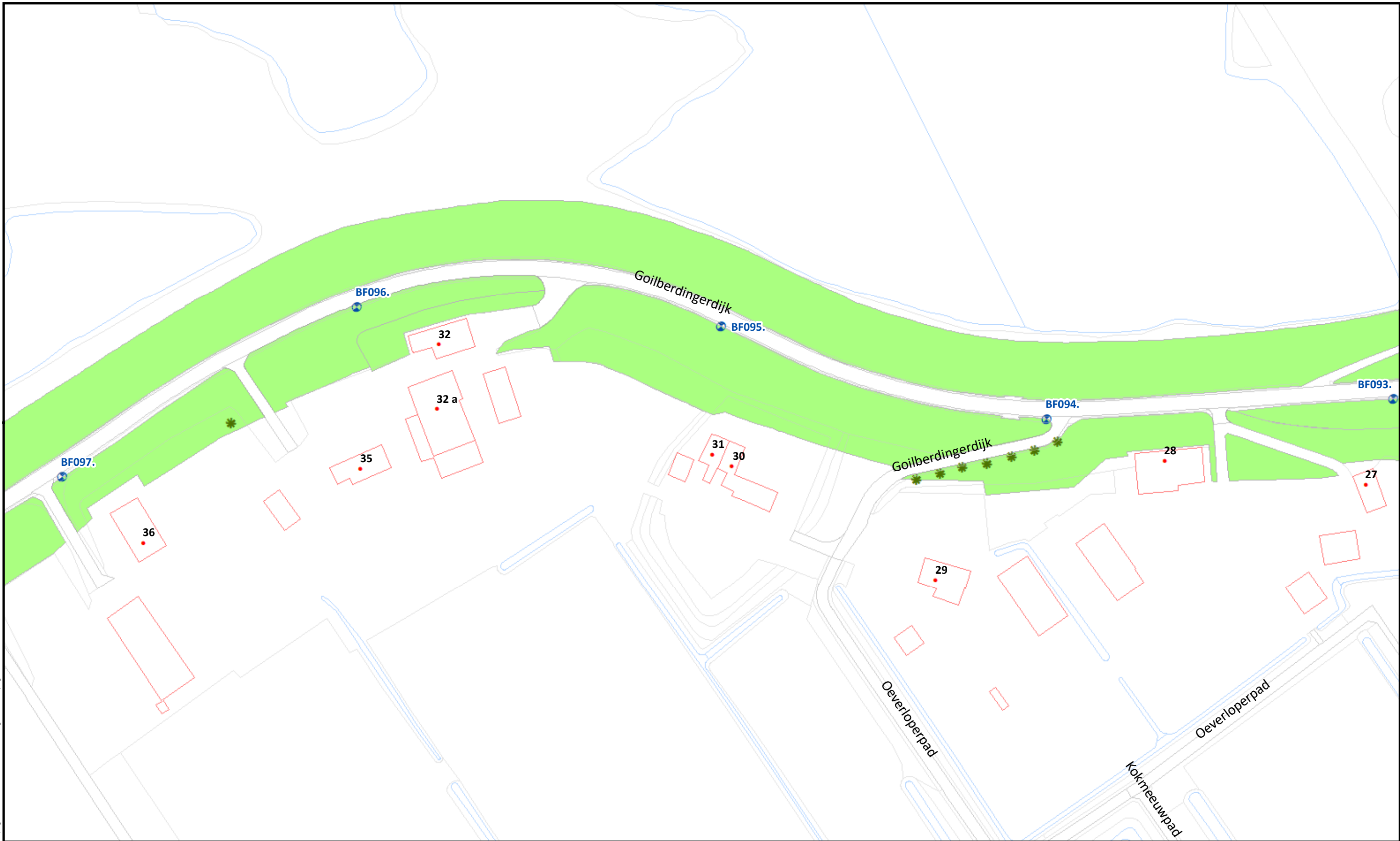






<b>Beheervorm</b>		<b>Referentielagen WSRL</b>	
	378 - Gefaseerd maaien en afvoeren type 2 (binnentalud vroeg)		Dijkpalen (om 100m)
			Bomen/struiken
			Afrasteringen



Uitgifte Dijkpercelen 2021, detailtekeningen	
Traject: UDP2021: Culemborg - Everdingen	Bladnr.: 9 van 16
Dijkpalen: BF064 - BF118	Schaal: 1 : 1.000
Aantal hectare traject: 15,7	Formaat: A3
Soort onderhoud traject: Maaipakket gefaseerd	Getekend: visc
Uitgifteduur: 3 jaar	Datum: 13/08/2020
Bestandsnaam: UDP2021: Culemborg - Everdingen_detail_def.pdf	

Hoewel bij de samenstelling van deze kaart de grootste zorgvuldigheid is betracht, kan Waterschap Rivierenland niet garanderen dat de informatie compleet, actueel en/of accuraat is. Waterschap Rivierenland aanvaardt dan ook geen enkele aansprakelijkheid voor schade ontstaan door gebruik van de informatie van deze kaart.


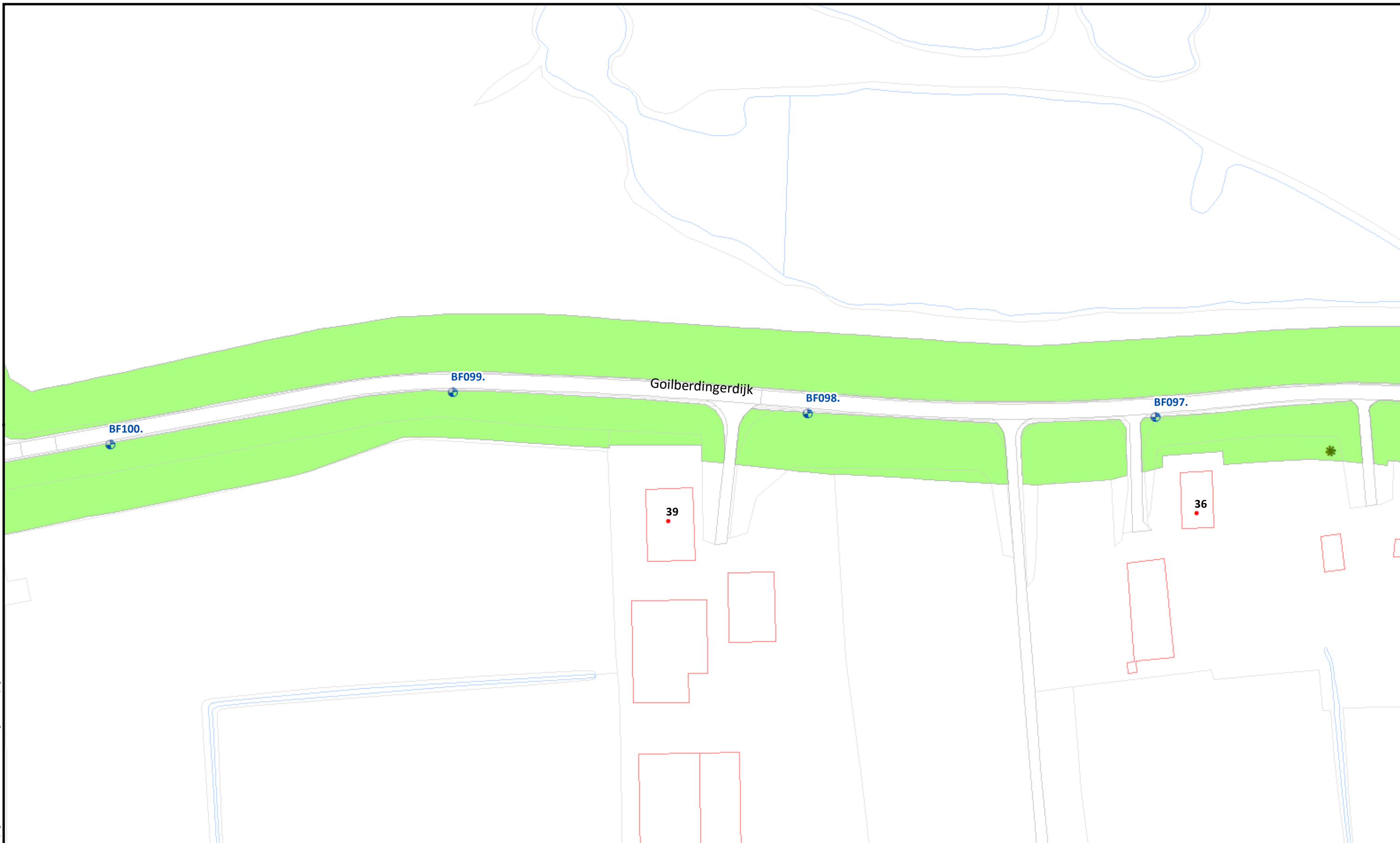






<b>Beheervorm</b>		<b>Referentielagen WSRL</b>	
	378 - Gefaseerd maaien en afvoeren type 2 (binnentalud vroeg)		Dijkpalen (om 100m)
			Bomen/struiken
			Afrasteringen



Uitgifte Dijkpercelen 2021, detailtekeningen	
Traject: UDP2021: Culemborg - Everdingen	Bladnr.: 10 van 16
Dijkpalen: BF064 - BF118	Schaal: 1 : 1.000
Aantal hectare traject: 15,7	Formaat: A3
Soort onderhoud traject: Maaipakket gefaseerd	Getekend: visc
Uitgifteduur: 3 jaar	Datum: 13/08/2020
Bestandsnaam: UDP2021: Culemborg - Everdingen_detail_def.pdf	

Hoewel bij de samenstelling van deze kaart de grootste zorgvuldigheid is betracht, kan Waterschap Rivierenland niet garanderen dat de informatie compleet, actueel en/of accuraat is. Waterschap Rivierenland aanvaardt dan ook geen enkele aansprakelijkheid voor schade ontstaan door gebruik van de informatie van deze kaart.


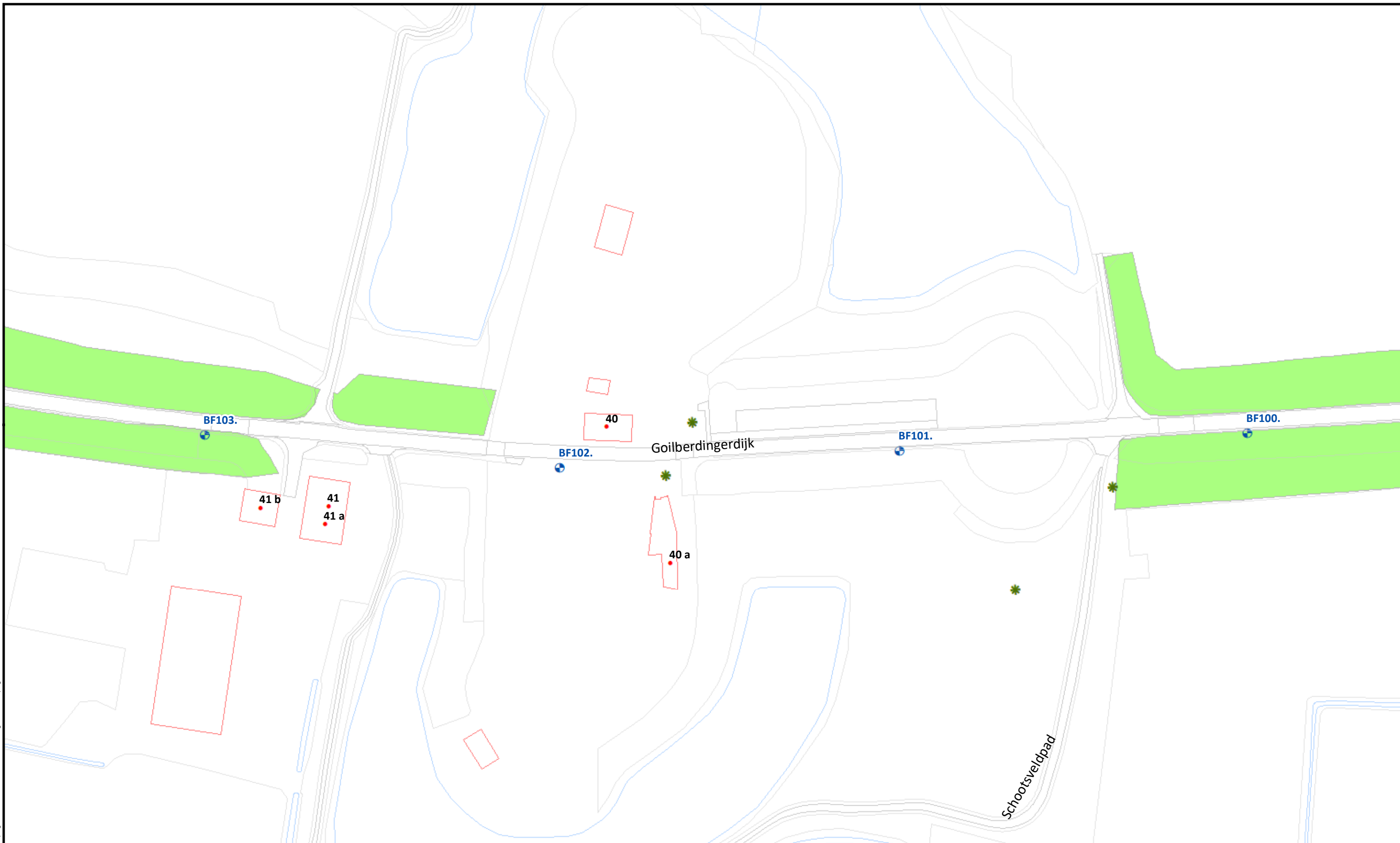






<b>Beheervorm</b>		<b>Referentielagen WSRL</b>	
	378 - Gefaseerd maaien en afvoeren type 2 (binnentalud vroeg)		Dijkpalen (om 100m)
			Bomen/struiken
			Afrasteringen



Uitgifte Dijkpercelen 2021, detailtekeningen	
Traject: UDP2021: Culemborg - Everdingen	Bladnr.: 11 van 16
Dijkpalen: BF064 - BF118	Schaal: 1 :1.000
Aantal hectare traject: 15,7	Formaat: A3
Soort onderhoud traject: Maaipakket gefaseerd	Getekend: visc
Uitgifteduur: 3 jaar	Datum: 13/08/2020
Bestandsnaam: UDP2021: Culemborg - Everdingen_detail_def.pdf	

Hoewel bij de samenstelling van deze kaart de grootste zorgvuldigheid is betracht, kan Waterschap Rivierenland niet garanderen dat de informatie compleet, actueel en/of accuraat is. Waterschap Rivierenland aanvaardt dan ook geen enkele aansprakelijkheid voor schade ontstaan door gebruik van de informatie van deze kaart.

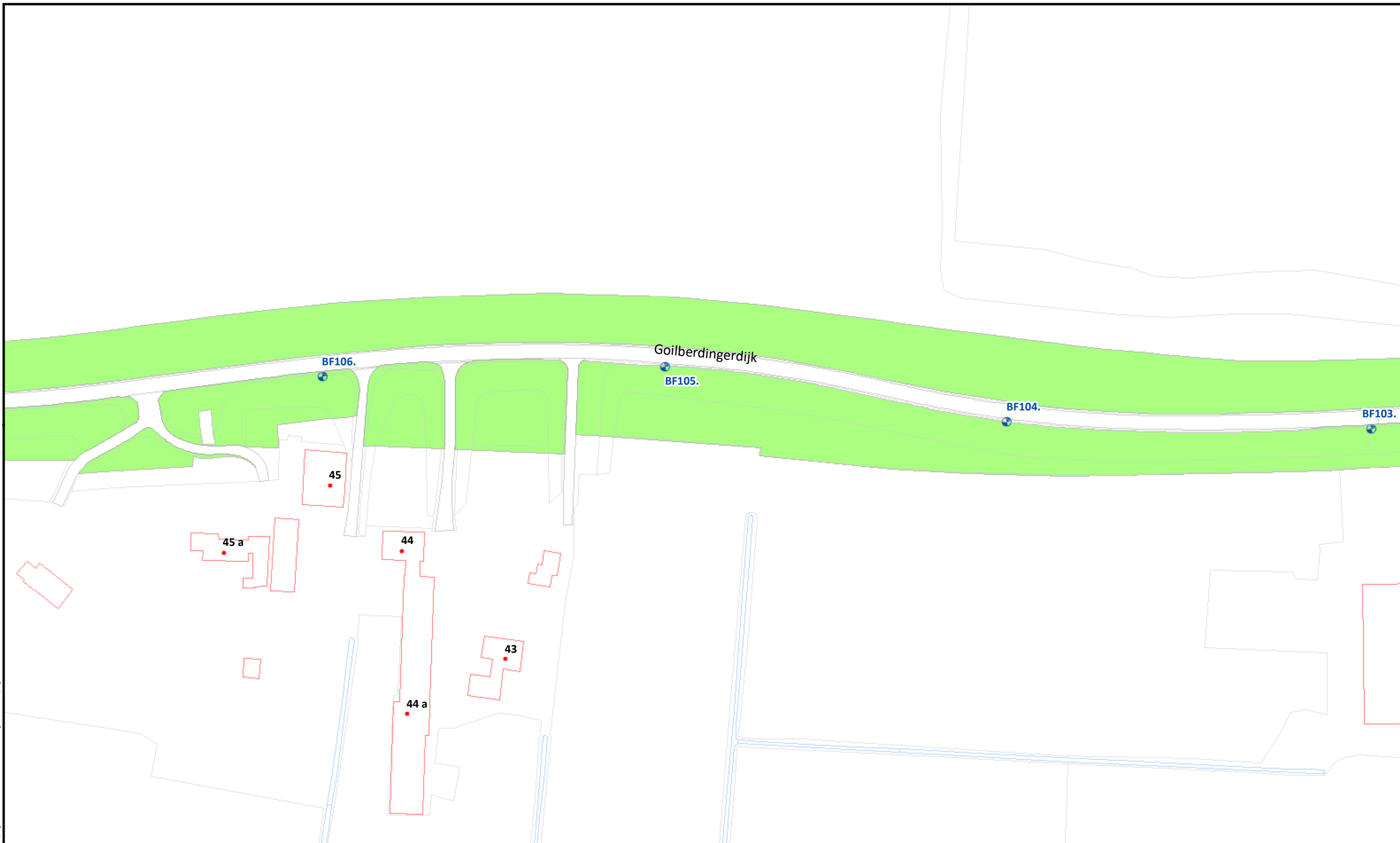


<b>Beheervorm</b>		<b>Referentielagen WSRL</b>	
	378 - Gefaseerd maaien en afvoeren type 2 (binnentalud vroeg)		Dijkpalen (om 100m)
			Bomen/struiken
			Afrasteringen



Uitgifte Dijkpercelen 2021, detailtekeningen	
Traject: UDP2021: Culemborg - Everdingen	Bladnr.: 12 van 16
Dijkpalen: BF064 - BF118	Schaal: 1 : 1.000
Aantal hectare traject: 15,7	Formaat: A3
Soort onderhoud traject: Maaipakket gefaseerd	Getekend: visc
Uitgifteduur: 3 jaar	Datum: 13/08/2020
Bestandsnaam: UDP2021: Culemborg - Everdingen_detail_def.pdf	

Hoewel bij de samenstelling van deze kaart de grootste zorgvuldigheid is betracht, kan Waterschap Rivierenland niet garanderen dat de informatie compleet, actueel en/of accuraat is. Waterschap Rivierenland aanvaardt dan ook geen enkele aansprakelijkheid voor schade ontstaan door gebruik van de informatie van deze kaart.



**Beheervorm**

378 - Gefaseerd maaien en afvoeren type 2 (binnentalud vroeg)


**Referentielagen WSRL**





- Dijkpalen (om 100m)
- Bomen/struiken
- Afrasteringen



Uitgifte Dijkpercelen 2021, detailtekeningen	
Traject: UDP2021: Culemborg - Everdingen	Bladnr.: 13 van 16
Dijkpalen: BF064 - BF118	Schaal: 1 : 1.000
Aantal hectare traject: 15,7	Formaat: A3
Soort onderhoud traject: Maaipakket gefaseerd	Getekend: visc
Uitgifteduur: 3 jaar	Datum: 13/08/2020
Bestandsnaam: UDP2021: Culemborg - Everdingen_detail_def.pdf	

Topografische en Kadastrale Ondergrond © Topografische Dienst Kadaster

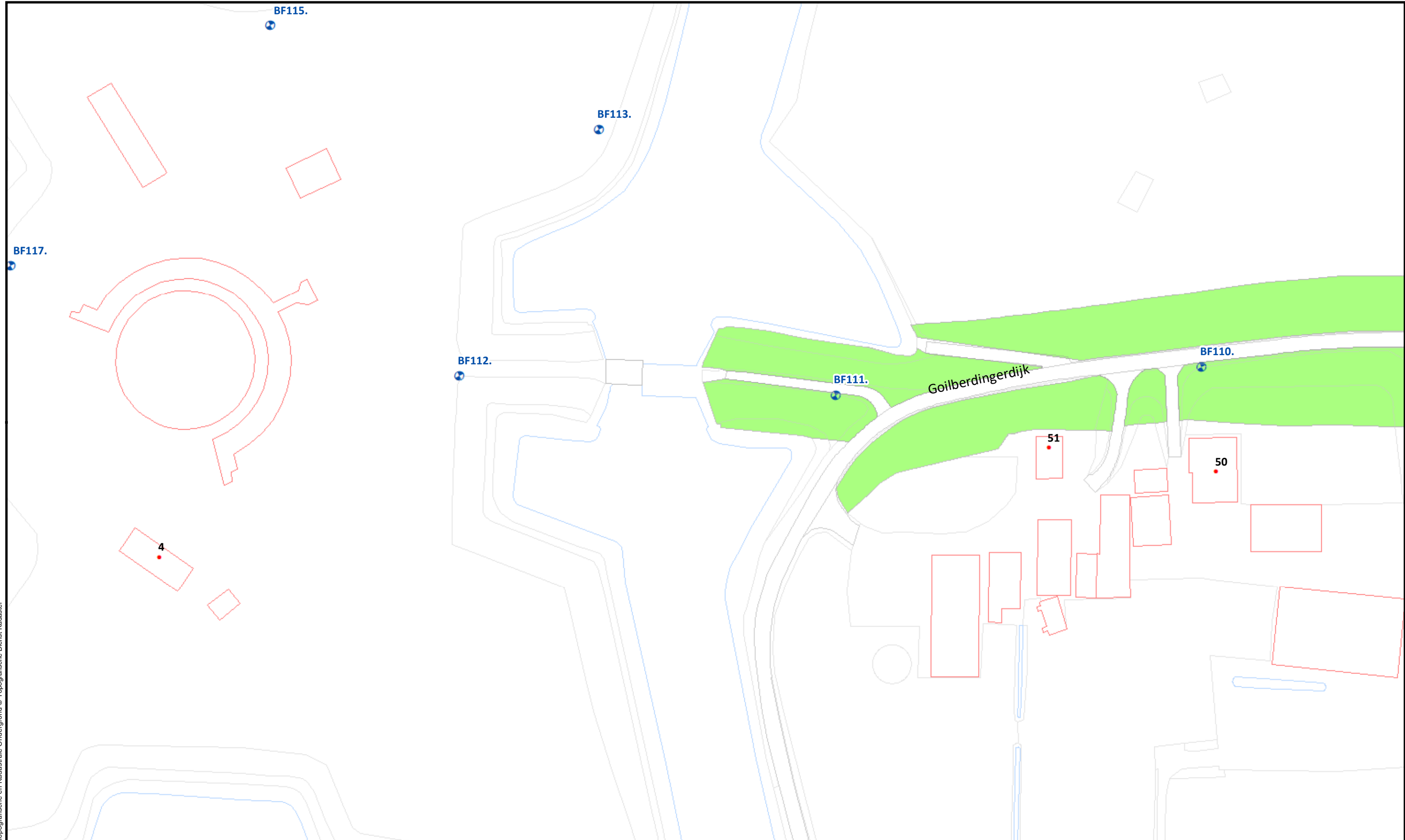


<b>Beheervorm</b>	<b>Referentielagen WSRL</b>
 378 - Gefaseerd maaien en afvoeren type 2 (binnentalud vroeg)	 Dijkpalen (om 100m)
	 Bomen/struiken
	 Afrasteringen








Uitgifte Dijkpercelen 2021, detailtekeningen	
Traject: UDP2021: Culemborg - Everdingen	Bladnr.: 14 van 16
Dijkpalen: BF064 - BF118	Schaal: 1 :1.000
Aantal hectare traject: 15,7	Formaat: A3
Soort onderhoud traject: Maaipakket gefaseerd	Getekend: visc
Uitgifteduur: 3 jaar	Datum: 13/08/2020
Bestandsnaam: UDP2021: Culemborg - Everdingen_detail_def.pdf	

Hoewel bij de samenstelling van deze kaart de grootste zorgvuldigheid is betracht, kan Waterschap Rivierenland niet garanderen dat de informatie compleet, actueel en/of accuraat is. Waterschap Rivierenland aanvaardt dan ook geen enkele aansprakelijkheid voor schade ontstaan door gebruik van de informatie van deze kaart.



Topografische en Kadastrale Ondergrond © Topografische Dienst Kadaster




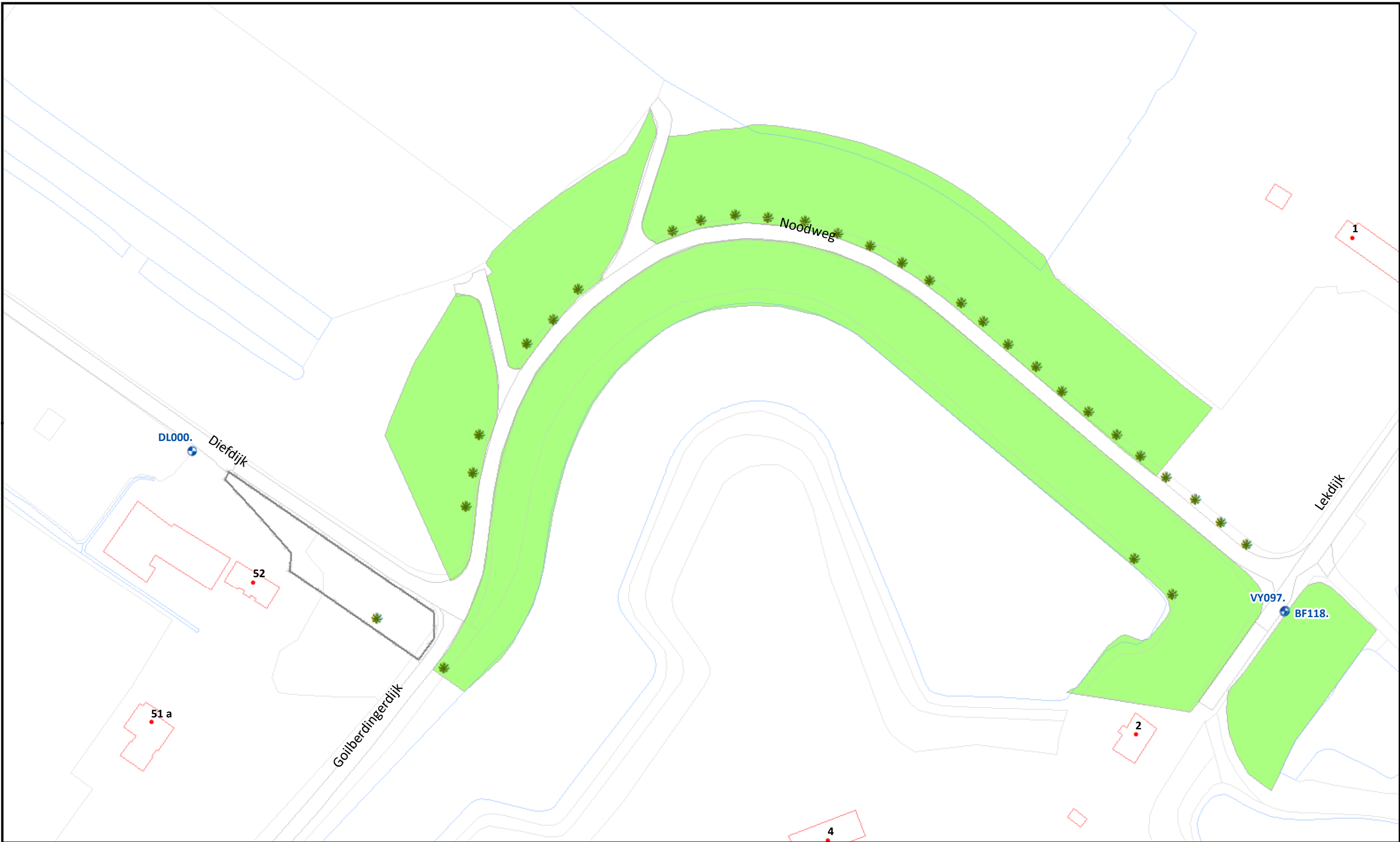
<b>Beheervorm</b>		<b>Referentielagen WSRL</b>	
	378 - Gefaseerd maaien en afvoeren type 2 (binnentalud vroeg)		Dijkpalen (om 100m)
			Bomen/struiken
			Afrasteringen







Uitgifte Dijkpercelen 2021, detailtekeningen	
Traject: UDP2021: Culemborg - Everdingen	Bladnr.: 15 van 16
Dijkpalen: BF064 - BF118	Schaal: 1 :1.000
Aantal hectare traject: 15,7	Formaat: A3
Soort onderhoud traject: Maaipakket gefaseerd	Getekend: visc
Uitgifteduur: 3 jaar	Datum: 13/08/2020
Bestandsnaam: UDP2021: Culemborg - Everdingen_detail_def.pdf	

Hoewel bij de samenstelling van deze kaart de grootste zorgvuldigheid is betracht, kan Waterschap Rivierenland niet garanderen dat de informatie compleet, actueel en/of accuraat is. Waterschap Rivierenland aanvaardt dan ook geen enkele aansprakelijkheid voor schade ontstaan door gebruik van de informatie van deze kaart.





<b>Beheervorm</b>		<b>Referentielagen WSRL</b>	
	378 - Gefaseerd maaien en afvoeren type 2 (binnentalud vroeg)		Dijkpalen (om 100m)
			Bomen/struiken
			Afrasteringen



Uitgifte Dijkpercelen 2021, detailtekeningen	
Traject: UDP2021: Culemborg - Everdingen	Bladnr.: 16 van 16
Dijkpalen: BF064 - BF118	Schaal: 1 : 1.000
Aantal hectare traject: 15,7	Formaat: A3
Soort onderhoud traject: Maaipakket gefaseerd	Getekend: visc
Uitgifteduur: 3 jaar	Datum: 13/08/2020
Bestandsnaam: UDP2021: Culemborg - Everdingen_detail_def.pdf	

Hoewel bij de samenstelling van deze kaart de grootste zorgvuldigheid is betracht, kan Waterschap Rivierenland niet garanderen dat de informatie compleet, actueel en/of accuraat is. Waterschap Rivierenland aanvaardt dan ook geen enkele aansprakelijkheid voor schade ontstaan door gebruik van de informatie van deze kaart.