

UDP2021

- Kaartbladen_UDP2021_selectie
- Te onderhouden dijkpercelen

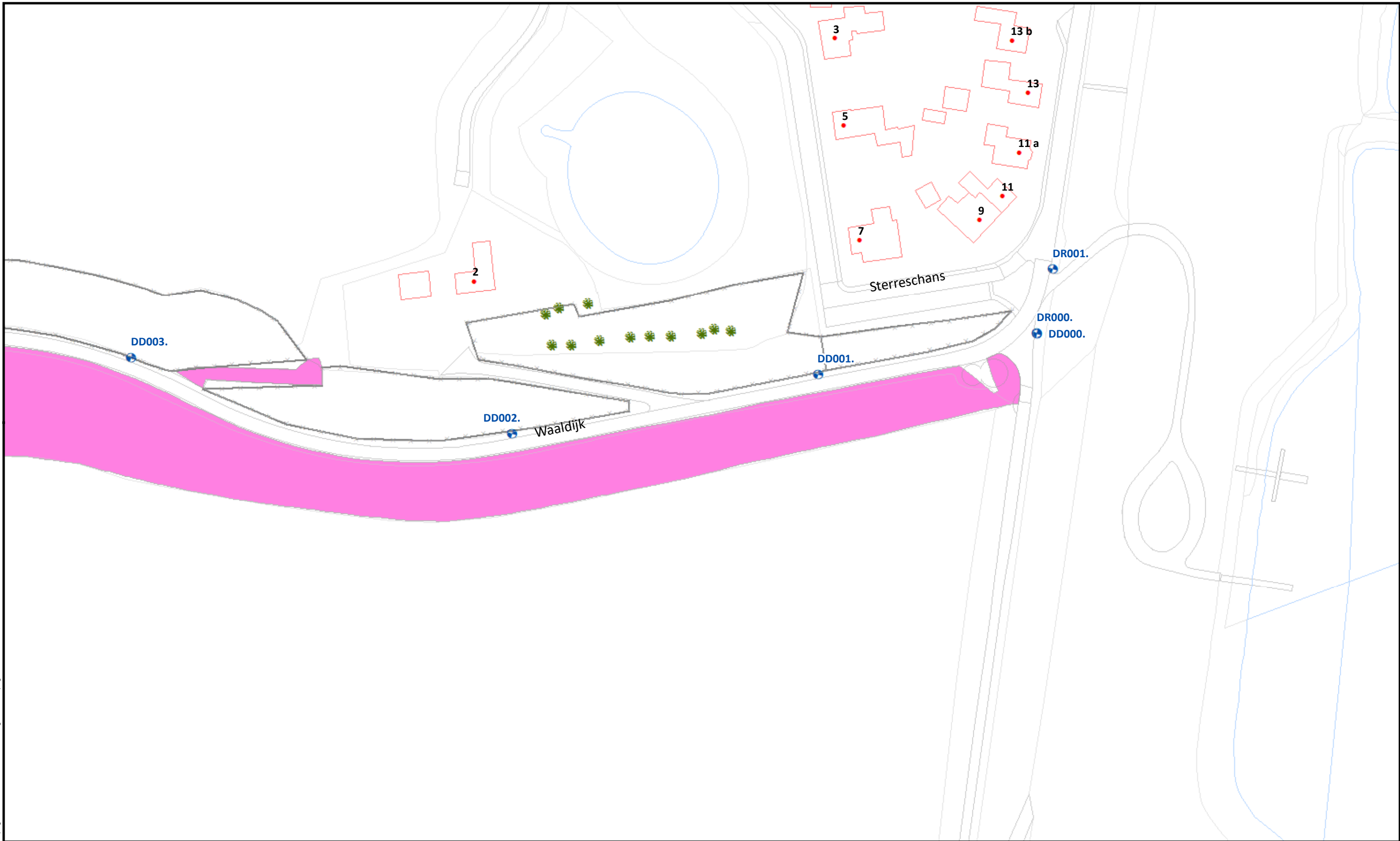
Referentielagen WSRL

- Referentiepunt (om 1000m)



Uitgifte Dijkpercelen 2021, overzichtstekening	
Traject: UDP2021: Doornenburg - Buiten Polder Gendt	Trajectnr.: 3
Dijkpalen: DD000 - DD056	Schaal: 1:13.000
Aantal hectare traject: 15,2	Formaat: A3
Soort onderhoud traject: Maaipakket gefaseerd	Getekend: visc
Uitgifteduur: 3 jaar	Datum: 26/08/2020
Bestandsnaam: UDP2021: Doornenburg - Buiten Polder Gendt_voorblad_def.pdf	

Hoewel bij de samenstelling van deze kaart de grootste zorgvuldigheid is betracht, kan Waterschap Rivierenland niet garanderen dat de informatie compleet, actueel en/of accuraat is. Waterschap Rivierenland aanvaardt dan ook geen enkele aansprakelijkheid voor schade ontstaan door gebruik van de informatie van deze kaart.



Beheervorm

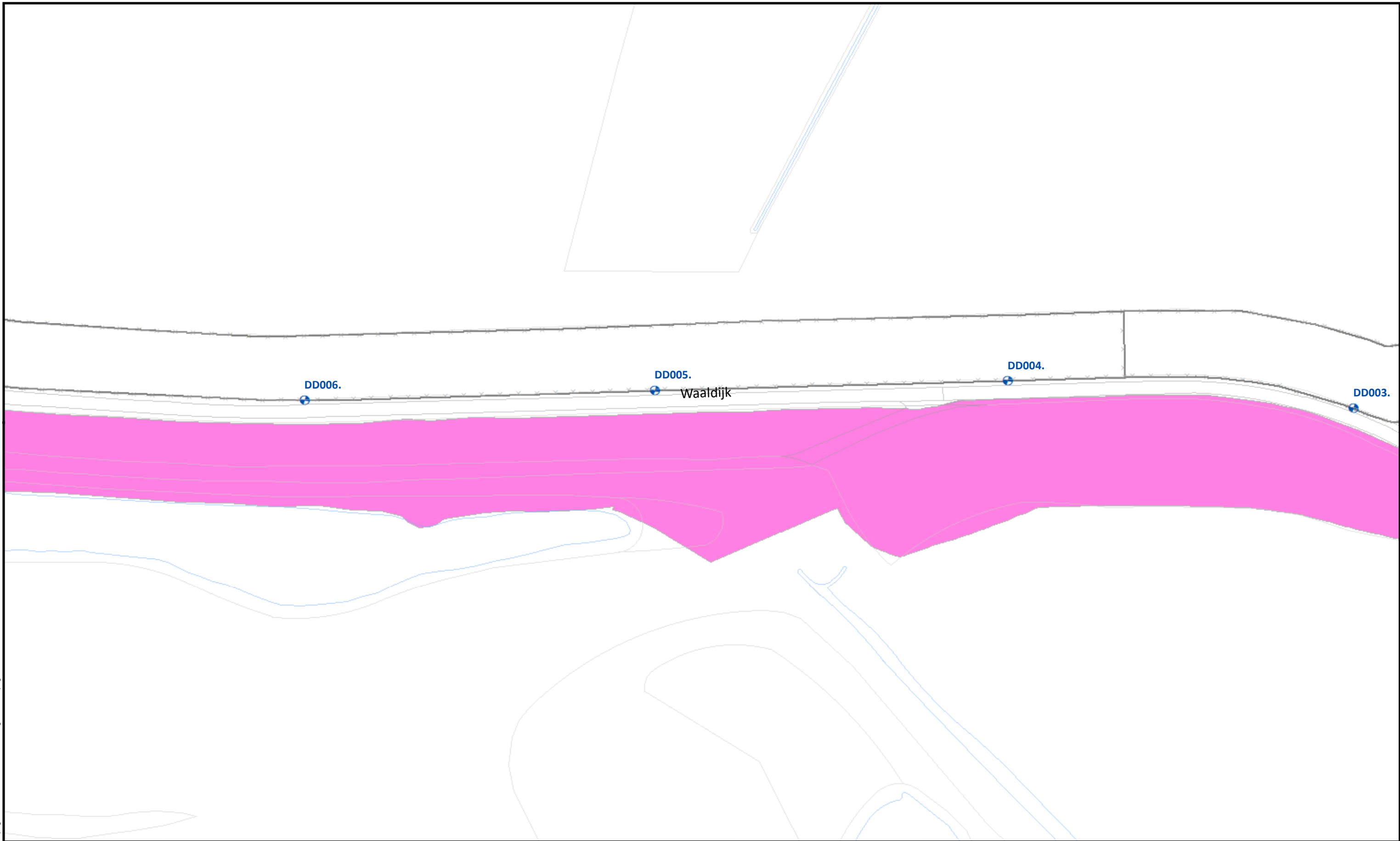
377 - Gefaseerd maaien en afvoeren type 1 (buitentalud vroeg)

Referentielagen WSRL

- Dijkpalen (om 100m)
- Bomen/struiken
- Afrasteringen



Uitgifte Dijkpercelen 2021, detailtekeningen	
Traject: UDP2021: Doornenburg - Buiten Polder Gendt	Bladnr.: 1 van 17
Dijkpalen: DD000 - DD056	Schaal: 1 : 1.000
Aantal hectare traject: 15,2	Formaat: A3
Soort onderhoud traject: Maaipakket gefaseerd	Getekend: visc
Uitgifteduur: 3 jaar	Datum: 12/08/2020
Bestandsnaam: UDP2021: Doornenburg - Buiten Polder Gendt_detail_def.pdf	



Beheervorm

377 - Gefaseerd maaien en afvoeren type 1 (buitentalud vroeg)

Referentielagen WSRL

- Dijkpalen (om 100m)
- Bomen/struiken
- Afrasteringen



Uitgifte Dijkpercelen 2021, detailtekeningen	
Traject: UDP2021: Doornenburg - Buiten Polder Gendt	Bladnr.: 2 van 17
Dijkpalen: DD000 - DD056	Schaal: 1 :1.000
Aantal hectare traject: 15,2	Formaat: A3
Soort onderhoud traject: Maaipakket gefaseerd	Getekend: visc
Uitgifteduur: 3 jaar	Datum: 12/08/2020
Bestandsnaam: UDP2021: Doornenburg - Buiten Polder Gendt_detail_def.pdf	



Beheervorm

377 - Gefaseerd maaien en afvoeren type 1 (buitentalud vroeg)

Referentielagen WSRL

- Dijkpalen (om 100m)
- Bomen/struiken
- Afrasteringen

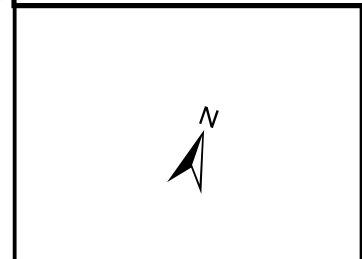






Uitgifte Dijkpercelen 2021, detailtekeningen

Traject: UDP2021: Doornenburg - Buiten Polder Gendt	Bladnr.: 3 van 17
Dijkpalen: DD000 - DD056	Schaal: 1 :1.000
Aantal hectare traject: 15,2	Formaat: A3
Soort onderhoud traject: Maaipakket gefaseerd	Getekend: visc
Uitgifteduur: 3 jaar	Datum: 12/08/2020
Bestandsnaam: UDP2021: Doornenburg - Buiten Polder Gendt_detail_def.pdf	



Topografische en kadastrale Ondergrond © Topografische Dienst Kadaster

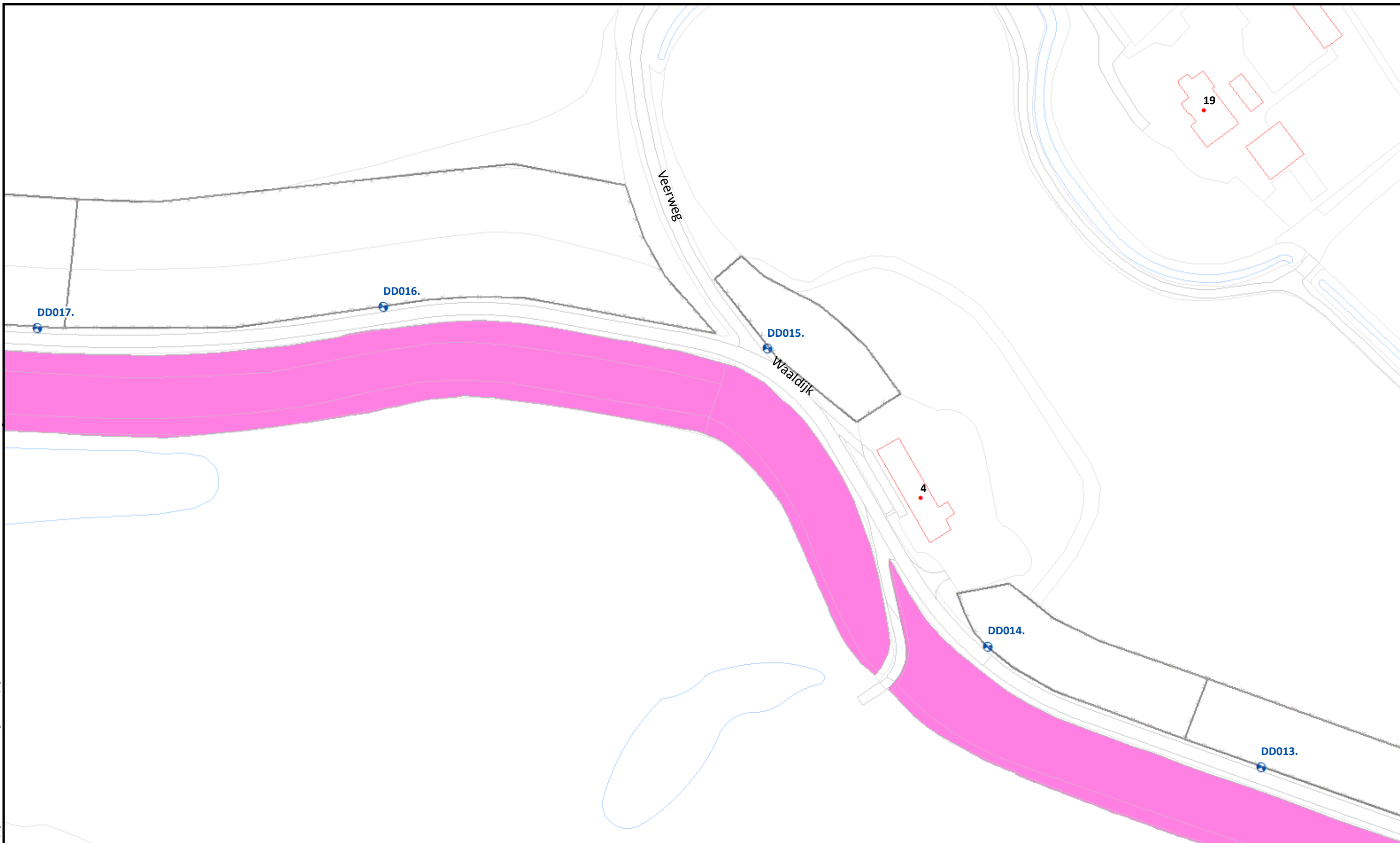


Beheervorm		Referentielagen WSRL	
	377 - Gefaseerd maaien en afvoeren type 1 (buitentalud vroeg)		Dijkpalen (om 100m)
			Bomen/struiken
			Afrasteringen



Uitgifte Dijkpercelen 2021, detailtekeningen	
Traject: UDP2021: Doornenburg - Buiten Polder Gendt	Bladnr.: 4 van 17
Dijkpalen: DD000 - DD056	Schaal: 1 :1.000
Aantal hectare traject: 15,2	Formaat: A3
Soort onderhoud traject: Maaipakket gefaseerd	Getekend: visc
Uitgifteduur: 3 jaar	Datum: 12/08/2020
Bestandsnaam: UDP2021: Doornenburg - Buiten Polder Gendt_detail_def.pdf	

Hoewel bij de samenstelling van deze kaart de grootste zorgvuldigheid is betracht, kan Waterschap Rivierenland niet garanderen dat de informatie compleet, actueel en/of accuraat is. Waterschap Rivierenland aanvaardt dan ook geen enkele aansprakelijkheid voor schade ontstaan door gebruik van de informatie van deze kaart.



Beheervorm

377 - Gefaseerd maaien en afvoeren type 1 (buitentalud vroeg)

Referentielagen WSRL

- Dijkpalen (om 100m)
- Bomen/struiken
- Afrasteringen



Uitgifte Dijkpercelen 2021, detailtekeningen

Traject: UDP2021: Doornenburg - Buiten Polder Gendt

Dijkpalen: DD000 - DD056

Aantal hectare traject: 15,2

Soort onderhoud traject: Maaipakket gefaseerd

Uitgifteduur: 3 jaar

Bestandsnaam: UDP2021: Doornenburg - Buiten Polder Gendt_detail_def.pdf

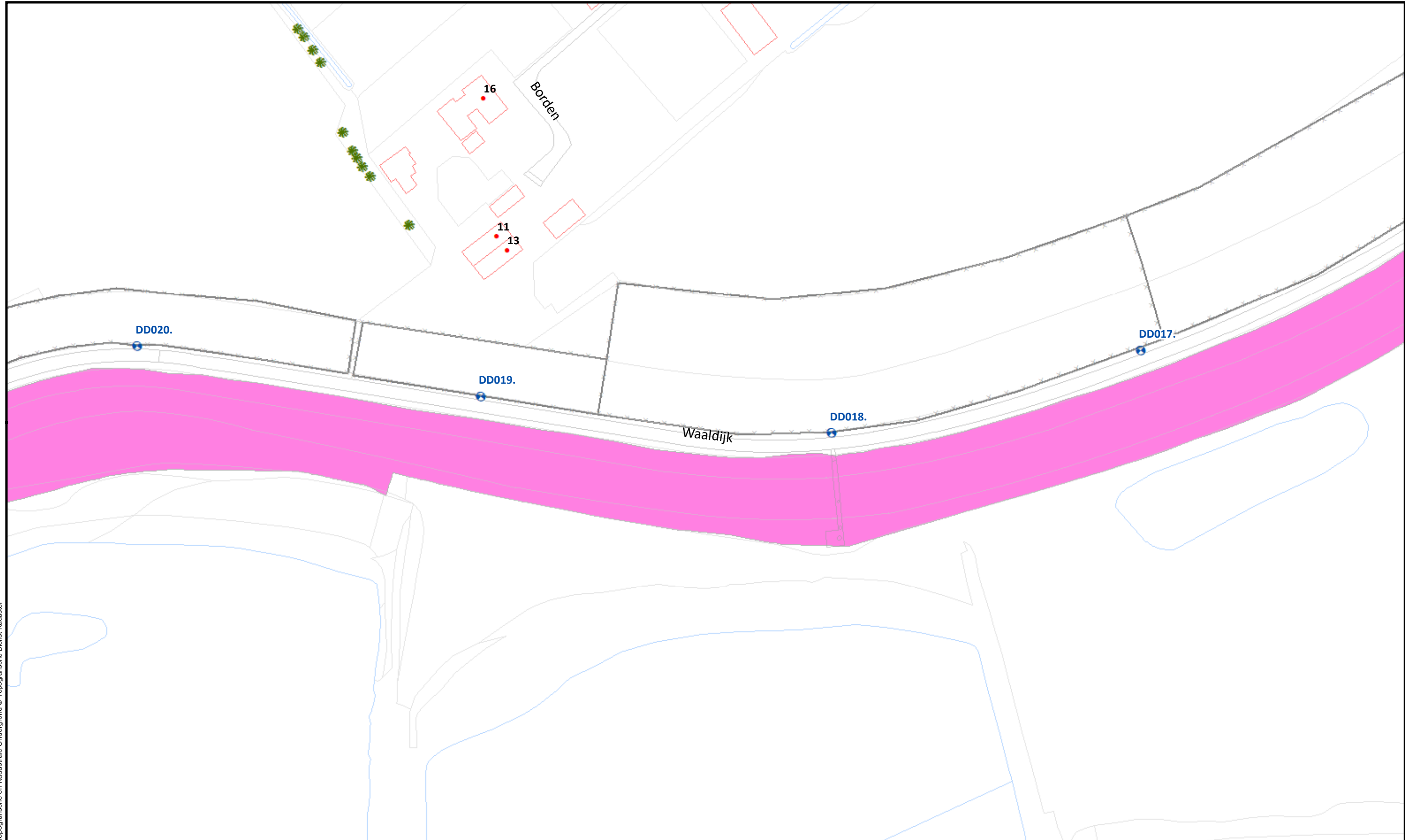
Bladnr.: 5 van 17

Schaal: 1 :1.000

Formaat: A3

Getekend: visc

Datum: 12/08/2020



Topografische en kadastrale Ondergrond © Topografische Dienst Kadaster



Beheervorm

377 - Gefaseerd maaien en afvoeren type 1 (buitentalud vroeg)

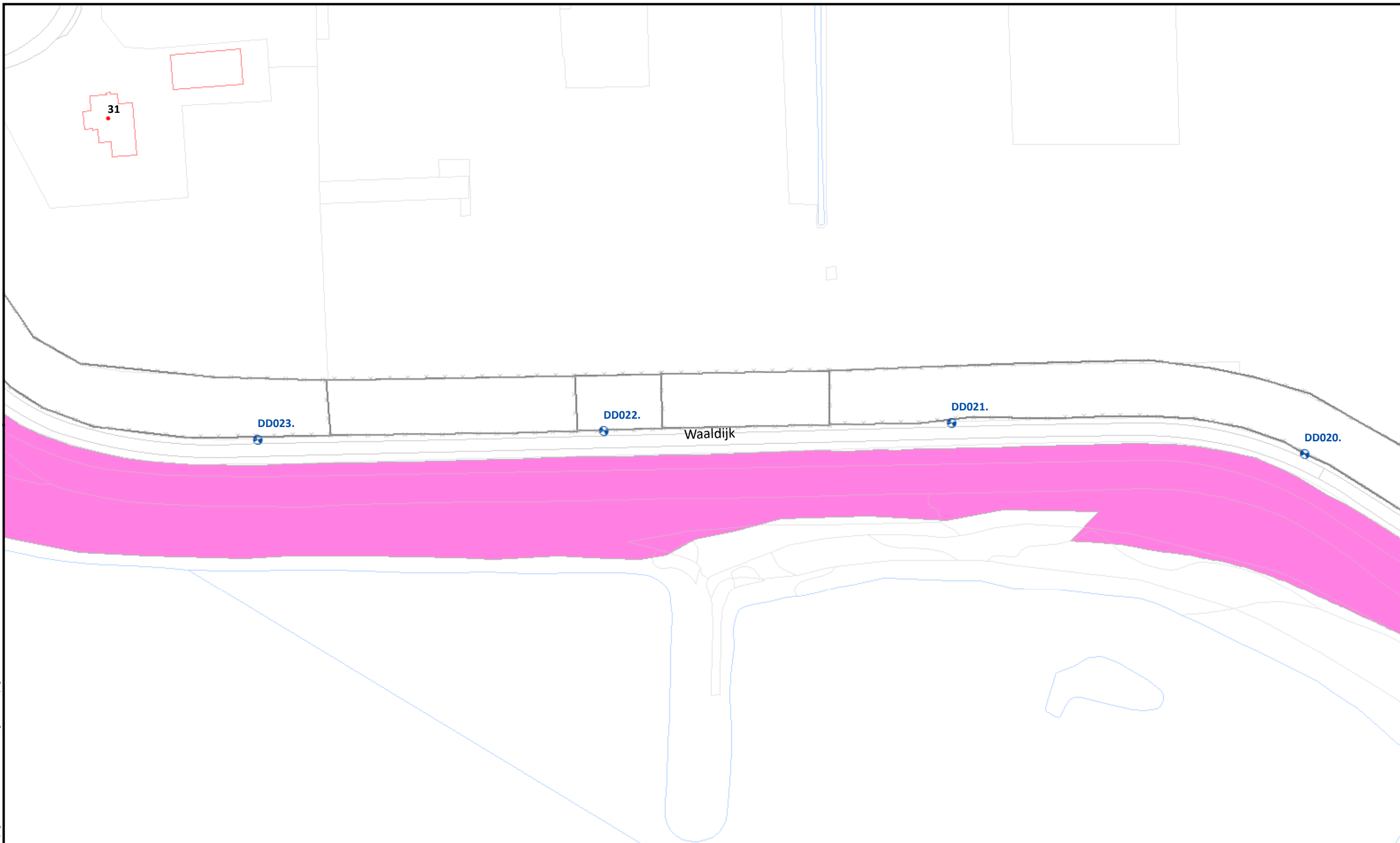
Referentielagen WSRL

- Dijkpalen (om 100m)
- Bomen/struiken
- Afrasteringen



Uitgifte Dijkpercelen 2021, detailtekeningen	
Traject: UDP2021: Doornenburg - Buiten Polder Gendt	Bladnr.: 6 van 17
Dijkpalen: DD000 - DD056	Schaal: 1 : 1.000
Aantal hectare traject: 15,2	Formaat: A3
Soort onderhoud traject: Maaipakket gefaseerd	Getekend: visc
Uitgifteduur: 3 jaar	Datum: 12/08/2020
Bestandsnaam: UDP2021: Doornenburg - Buiten Polder Gendt_detail_def.pdf	

Hoewel bij de samenstelling van deze kaart de grootste zorgvuldigheid is betracht, kan Waterschap Rivierenland niet garanderen dat de informatie compleet, actueel en/of accuraat is. Waterschap Rivierenland aanvaardt dan ook geen enkele aansprakelijkheid voor schade ontstaan door gebruik van de informatie van deze kaart.



Beheervorm

377 - Gefaseerd maaien en afvoeren type 1 (buitentalud vroeg)

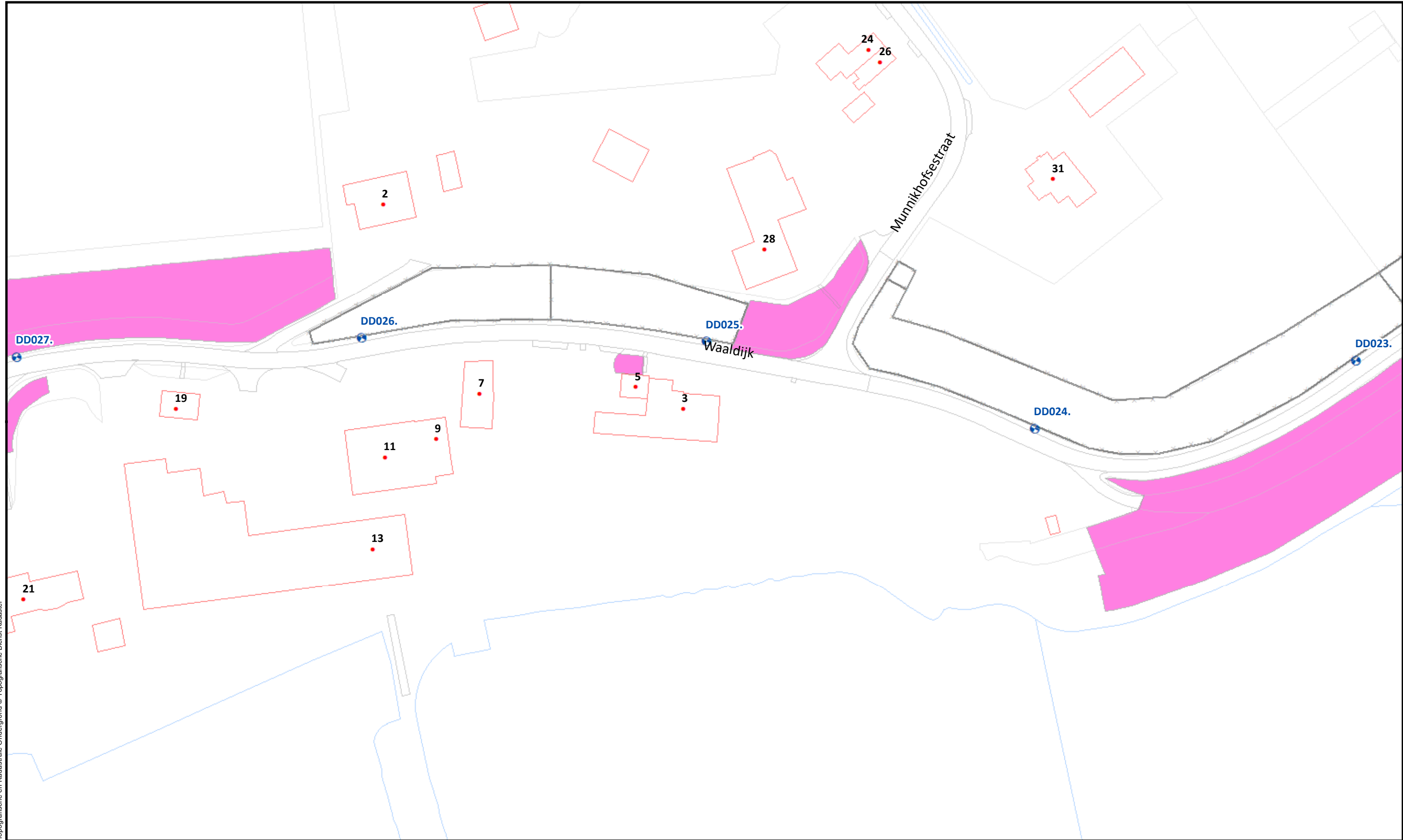
Referentielagen WSRL

- Dijkpalen (om 100m)
- Bomen/struiken
- Afrasteringen



Uitgifte Dijkpercelen 2021, detailtekeningen

Traject: UDP2021: Doornenburg - Buiten Polder Gendt	Bladnr.: 7 van 17
Dijkpalen: DD000 - DD056	Schaal: 1 :1.000
Aantal hectare traject: 15,2	Formaat: A3
Soort onderhoud traject: Maaipakket gefaseerd	Getekend: visc
Uitgifteduur: 3 jaar	Datum: 12/08/2020
Bestandsnaam: UDP2021: Doornenburg - Buiten Polder Gendt_detail_def.pdf	



Topografische en Kadastrale Ondergrond © Topografische Dienst Kadaster



Beheervorm

377 - Gefaseerd maaien en afvoeren type 1 (buitentalud vroeg)

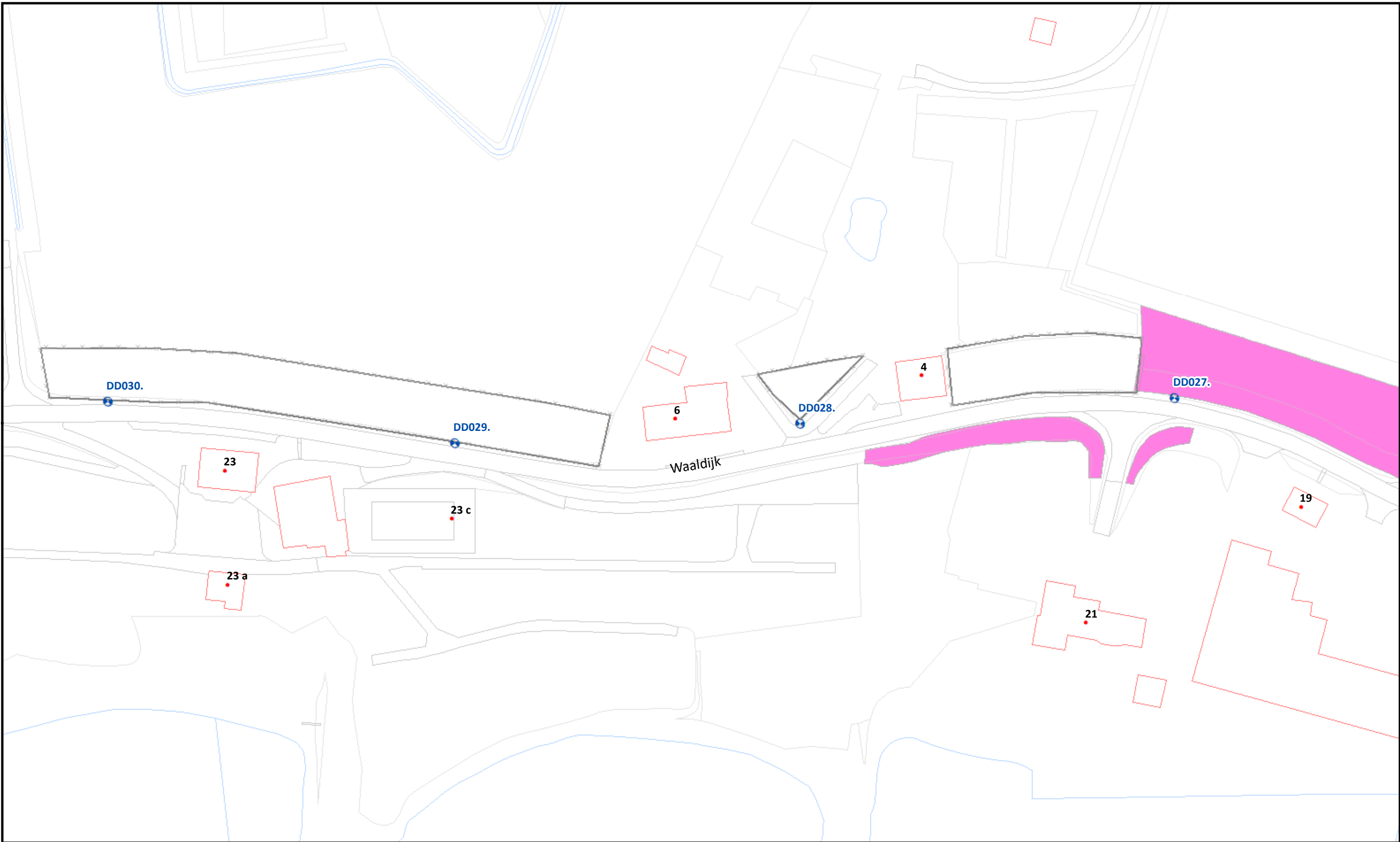
Referentielagen WSRL

- Dijkpalen (om 100m)
- Bomen/struiken
- Afrasteringen



Uitgifte Dijkpercelen 2021, detailtekeningen	
Traject: UDP2021: Doornenburg - Buiten Polder Gendt	Bladnr.: 8 van 17
Dijkpalen: DD000 - DD056	Schaal: 1 :1.000
Aantal hectare traject: 15,2	Formaat: A3
Soort onderhoud traject: Maaipakket gefaseerd	Getekend: visc
Uitgifteduur: 3 jaar	Datum: 12/08/2020
Bestandsnaam: UDP2021: Doornenburg - Buiten Polder Gendt_detail_def.pdf	

Hoewel bij de samenstelling van deze kaart de grootste zorgvuldigheid is betracht, kan Waterschap Rivierenland niet garanderen dat de informatie compleet, actueel en/of accuraat is. Waterschap Rivierenland aanvaardt dan ook geen enkele aansprakelijkheid voor schade ontstaan door gebruik van de informatie van deze kaart.



Beheervorm

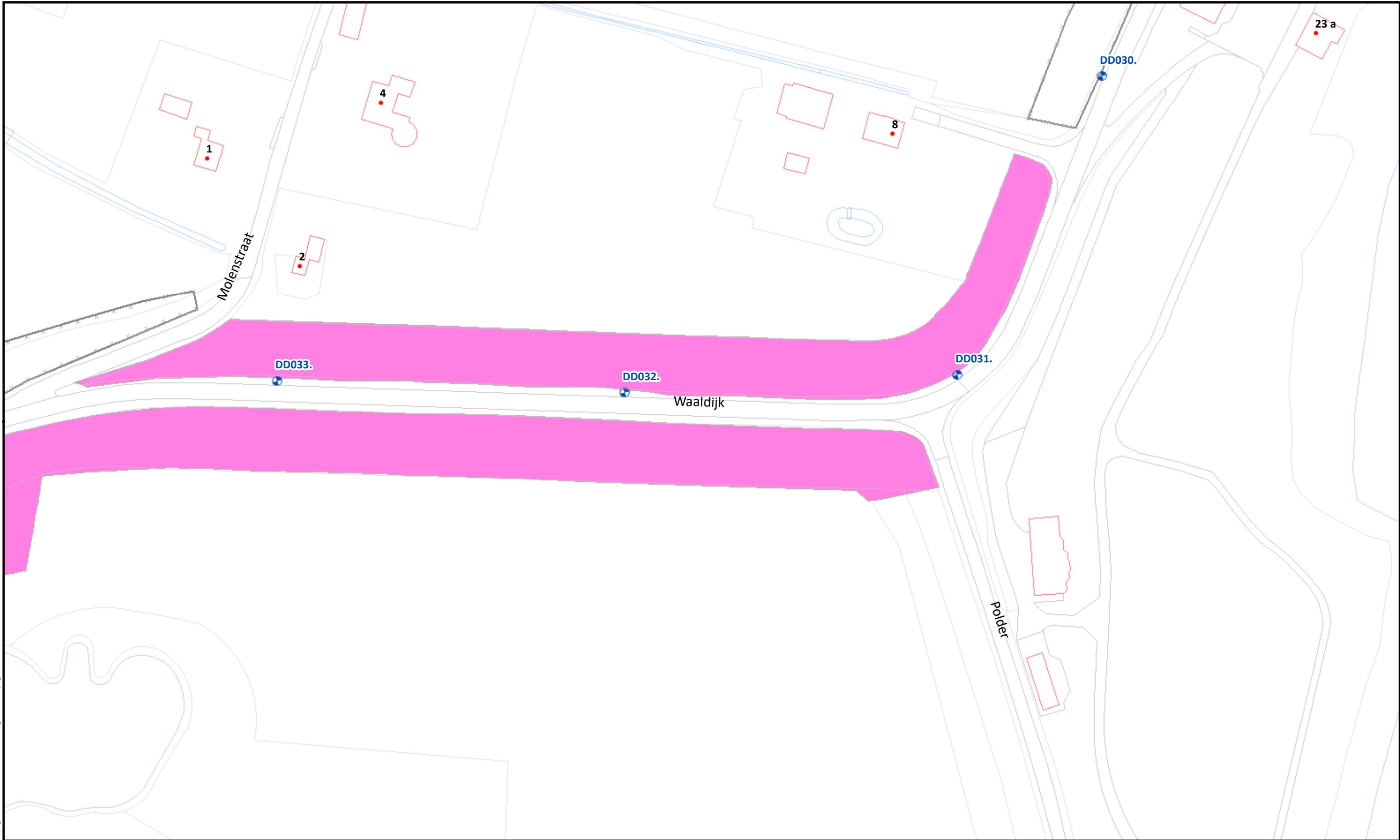
377 - Gefaseerd maaien en afvoeren type 1 (buitentalud vroeg)

Referentielagen WSRL

- Dijkpalen (om 100m)
- Bomen/struiken
- Afrasteringen



Uitgifte Dijkpercelen 2021, detailtekeningen	
Traject: UDP2021: Doornenburg - Buiten Polder Gendt	Bladnr.: 9 van 17
Dijkpalen: DD000 - DD056	Schaal: 1 : 1.000
Aantal hectare traject: 15,2	Formaat: A3
Soort onderhoud traject: Maaipakket gefaseerd	Getekend: visc
Uitgifteduur: 3 jaar	Datum: 12/08/2020
Bestandsnaam: UDP2021: Doornenburg - Buiten Polder Gendt_detail_def.pdf	



Topografische en Kadastrale Ondergrond © Topografische Dienst Kadaster



Beheervorm

377 - Gefaseerd maaien en afvoeren type 1 (buitentalud vroeg)

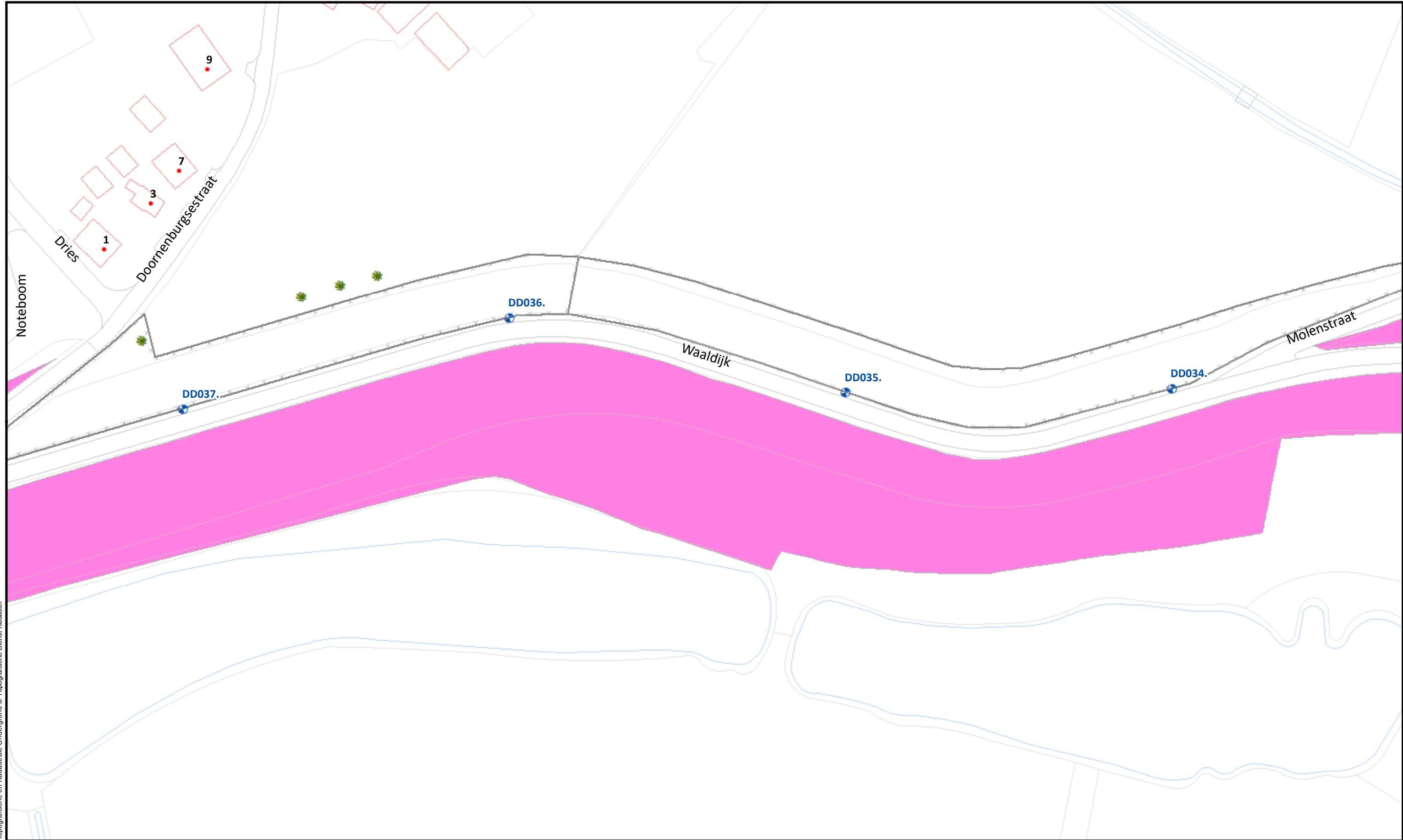
Referentielagen WSRL

- Dijkpalen (om 100m)
- Bomen/struiken
- Afrasteringen



Uitgifte Dijkpercelen 2021, detailtekeningen	
Traject: UDP2021: Doornenburg - Buiten Polder Gendt	Bladnr.: 10 van 17
Dijkpalen: DD000 - DD056	Schaal: 1 :1.000
Aantal hectare traject: 15,2	Formaat: A3
Soort onderhoud traject: Maaipakket gefaseerd	Getekend: visc
Uitgifteduur: 3 jaar	Datum: 12/08/2020
Bestandsnaam: UDP2021: Doornenburg - Buiten Polder Gendt_detail_def.pdf	

Hoewel bij de samenstelling van deze kaart de grootste zorgvuldigheid is betracht, kan Waterschap Rivierenland niet garanderen dat de informatie compleet, actueel en/of accuraat is. Waterschap Rivierenland aanvaardt dan ook geen enkele aansprakelijkheid voor schade ontstaan door gebruik van de informatie van deze kaart.



Topografische en kadastrale Ondergrond © Topografische Dienst Kadaster



Beheervorm

377 - Gefaseerd maaien en afvoeren type 1 (buitentalud vroeg)

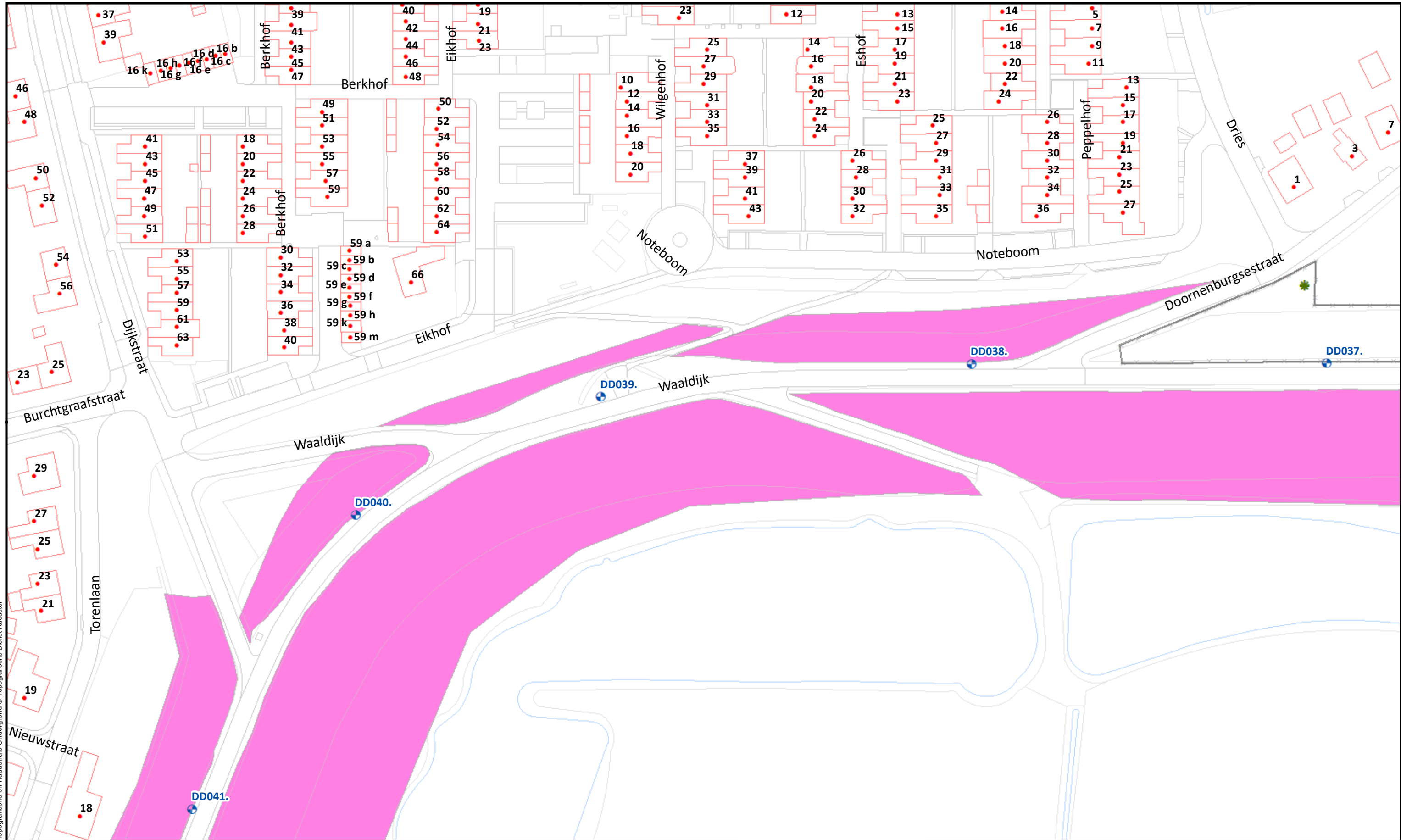
Referentielagen WSRL

- Dijkpalen (om 100m)
- Bomen/struiken
- Afrasteringen



Uitgifte Dijkpercelen 2021, detailtekeningen	
Traject: UDP2021: Doornburg - Buiten Polder Gendt	Bladnr.: 11 van 17
Dijkpalen: DD000 - DD056	Schaal: 1 : 1.000
Aantal hectare traject: 15,2	Formaat: A3
Soort onderhoud traject: Maaipakket gefaseerd	Getekend: visc
Uitgifteduur: 3 jaar	Datum: 12/08/2020
Bestandsnaam: UDP2021: Doornburg - Buiten Polder Gendt_detail_def.pdf	

Hoewel bij de samenstelling van deze kaart de grootste zorgvuldigheid is betracht, kan Waterschap Rivierenland niet garanderen dat de informatie compleet, actueel en/of accuraat is. Waterschap Rivierenland aanvaardt dan ook geen enkele aansprakelijkheid voor schade ontstaan door gebruik van de informatie van deze kaart.



Topografische en kadastrale Ondergrond © Topografische Dienst Kadaster



Beheervorm

377 - Gefaseerd maaien en afvoeren type 1 (buitentalud vroeg)

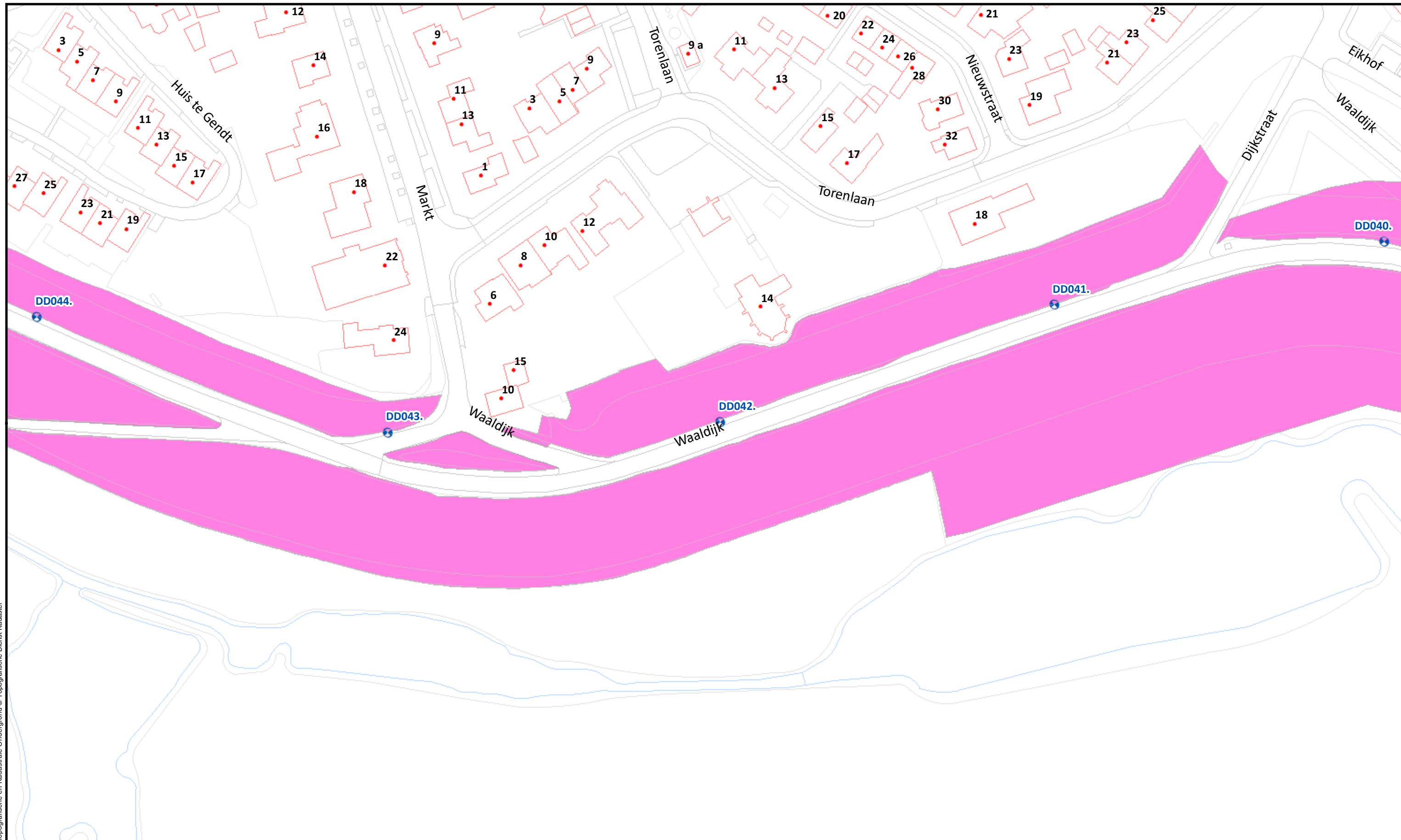
Referentielagen WSRL

- Dijkpalen (om 100m)
- Bomen/struiken
- Afrasteringen








Uitgifte Dijkpercelen 2021, detailtekeningen	
Traject: UDP2021: Doornburg - Buiten Polder Gendt	Bladnr.: 12 van 17
Dijkpalen: DD000 - DD056	Schaal: 1 : 1.000
Aantal hectare traject: 15,2	Formaat: A3
Soort onderhoud traject: Maaipakket gefaseerd	Getekend: visc
Uitgifteduur: 3 jaar	Datum: 12/08/2020
Bestandsnaam: UDP2021: Doornburg - Buiten Polder Gendt_detail_def.pdf	

Hoewel bij de samenstelling van deze kaart de grootste zorgvuldigheid is betracht, kan Waterschap Rivierenland niet garanderen dat de informatie compleet, actueel en/of accuraat is. Waterschap Rivierenland aanvaardt dan ook geen enkele aansprakelijkheid voor schade ontstaan door gebruik van de informatie van deze kaart.



Topografische en Kadastrale Ondergrond © Topografische Dienst Kadaster

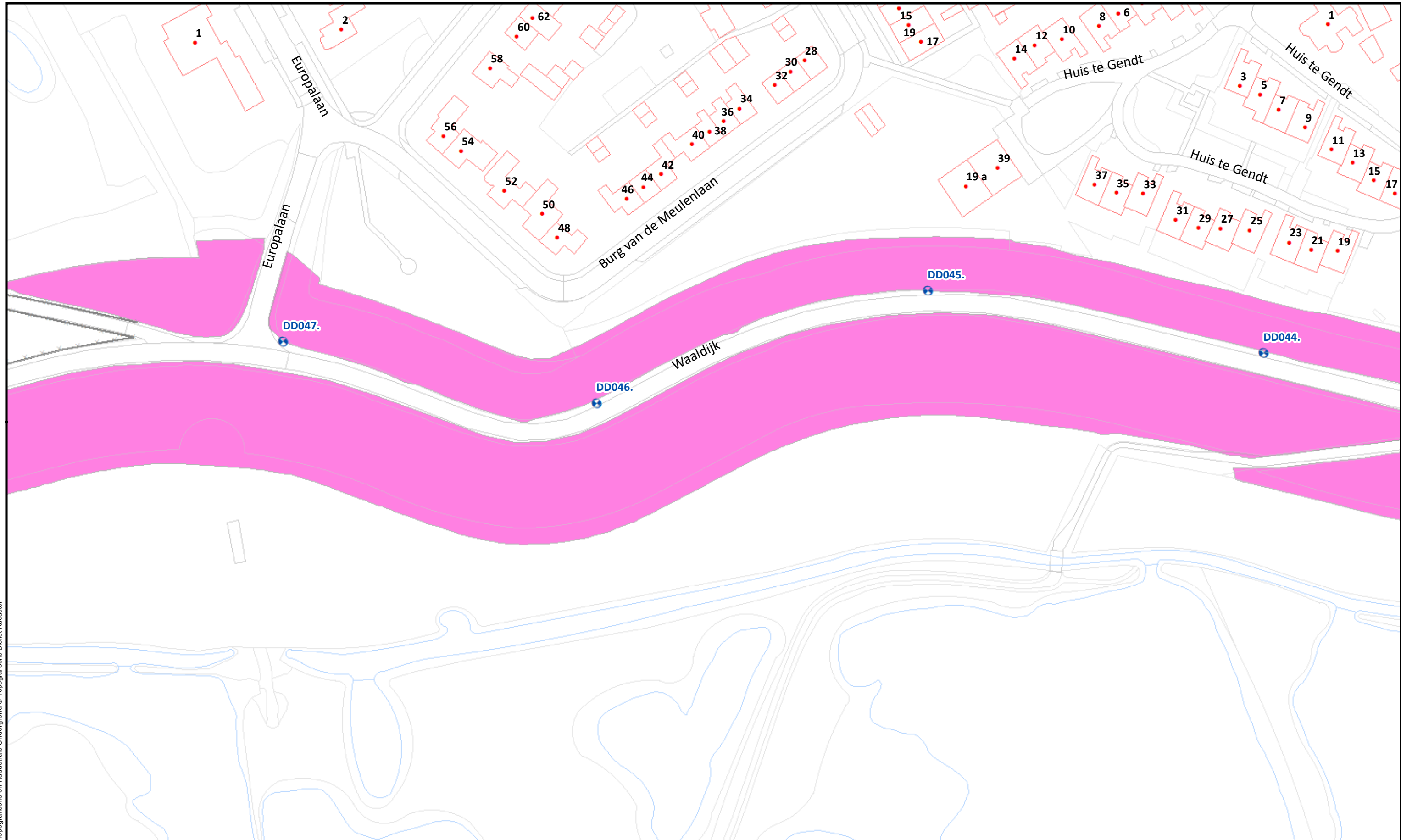


Beheervorm		Referentielagen WSRL	
	377 - Gefaseerd maaien en afvoeren type 1 (buitentalud vroeg)		Dijkpalen (om 100m)
			Bomen/struiken
			Afrasteringen



Uitgifte Dijkpercelen 2021, detailtekeningen	
Traject: UDP2021: Doornenburg - Buiten Polder Gendt	Bladnr.: 13 van 17
Dijkpalen: DD000 - DD056	Schaal: 1 : 1.000
Aantal hectare traject: 15,2	Formaat: A3
Soort onderhoud traject: Maaipakket gefaseerd	Getekend: visc
Uitgifteduur: 3 jaar	Datum: 12/08/2020
Bestandsnaam: UDP2021: Doornenburg - Buiten Polder Gendt_detail_def.pdf	

Hoewel bij de samenstelling van deze kaart de grootste zorgvuldigheid is betracht, kan Waterschap Rivierenland niet garanderen dat de informatie compleet, actueel en/of accuraat is. Waterschap Rivierenland aanvaardt dan ook geen enkele aansprakelijkheid voor schade ontstaan door gebruik van de informatie van deze kaart.



Topografische en kadastrale Ondergrond © Topografische Dienst Kadaster



Beheervorm

377 - Gefaseerd maaien en afvoeren type 1 (buitentalud vroeg)

Referentielagen WSRL

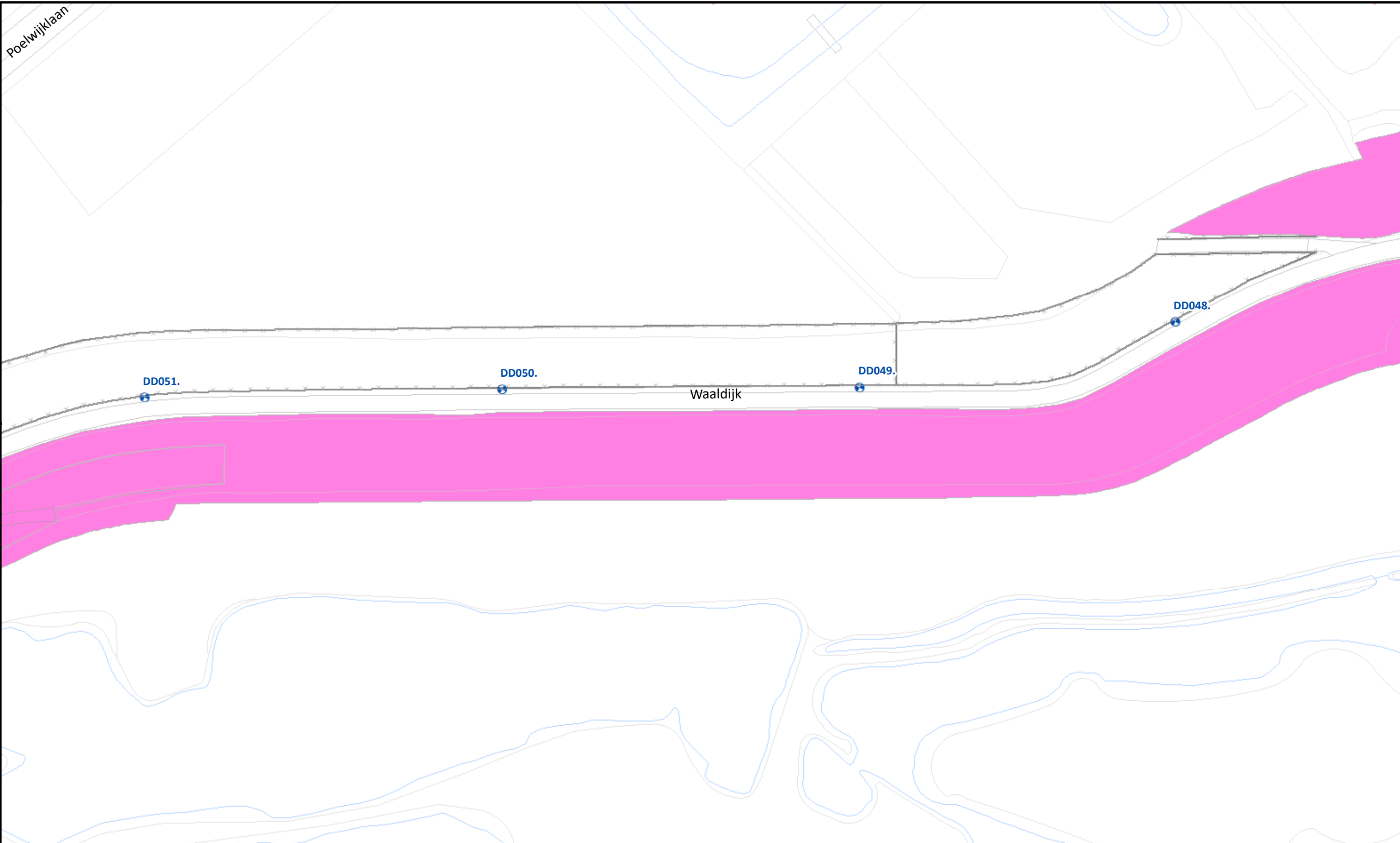
- Dijkpalen (om 100m)
- Bomen/struiken
- Afrasteringen



Uitgifte Dijkpercelen 2021, detailtekeningen	
Traject: UDP2021: Doornenburg - Buiten Polder Gendt	Bladnr.: 14 van 17
Dijkpalen: DD000 - DD056	Schaal: 1 : 1.000
Aantal hectare traject: 15,2	Formaat: A3
Soort onderhoud traject: Maaipakket gefaseerd	Getekend: visc
Uitgifteduur: 3 jaar	Datum: 12/08/2020
Bestandsnaam: UDP2021: Doornenburg - Buiten Polder Gendt_detail_def.pdf	

Hoewel bij de samenstelling van deze kaart de grootste zorgvuldigheid is betracht, kan Waterschap Rivierenland niet garanderen dat de informatie compleet, actueel en/of accuraat is. Waterschap Rivierenland aanvaardt dan ook geen enkele aansprakelijkheid voor schade ontstaan door gebruik van de informatie van deze kaart.


Poelwijklaan






Topografische en Kadastrale Ondergrond © Topografische Dienst Kadaster



Beheervorm

 377 - Gefaseerd maaien en afvoeren type 1 (buitentalud vroeg)

Referentielagen WSRL

-  Dijkpalen (om 100m)
-  Bomen/struiken
-  Afrasteringen



Uitgifte Dijkpercelen 2021, detailtekeningen

Traject: UDP2021: Doornenburg - Buiten Polder Gendt

Dijkpalen: DD000 - DD056

Aantal hectare traject: 15,2

Soort onderhoud traject: Maaipakket gefaseerd

Uitgifteduur: 3 jaar

Bestandsnaam: UDP2021: Doornenburg - Buiten Polder Gendt_detail_def.pdf

Bladnr.: 15 van 17

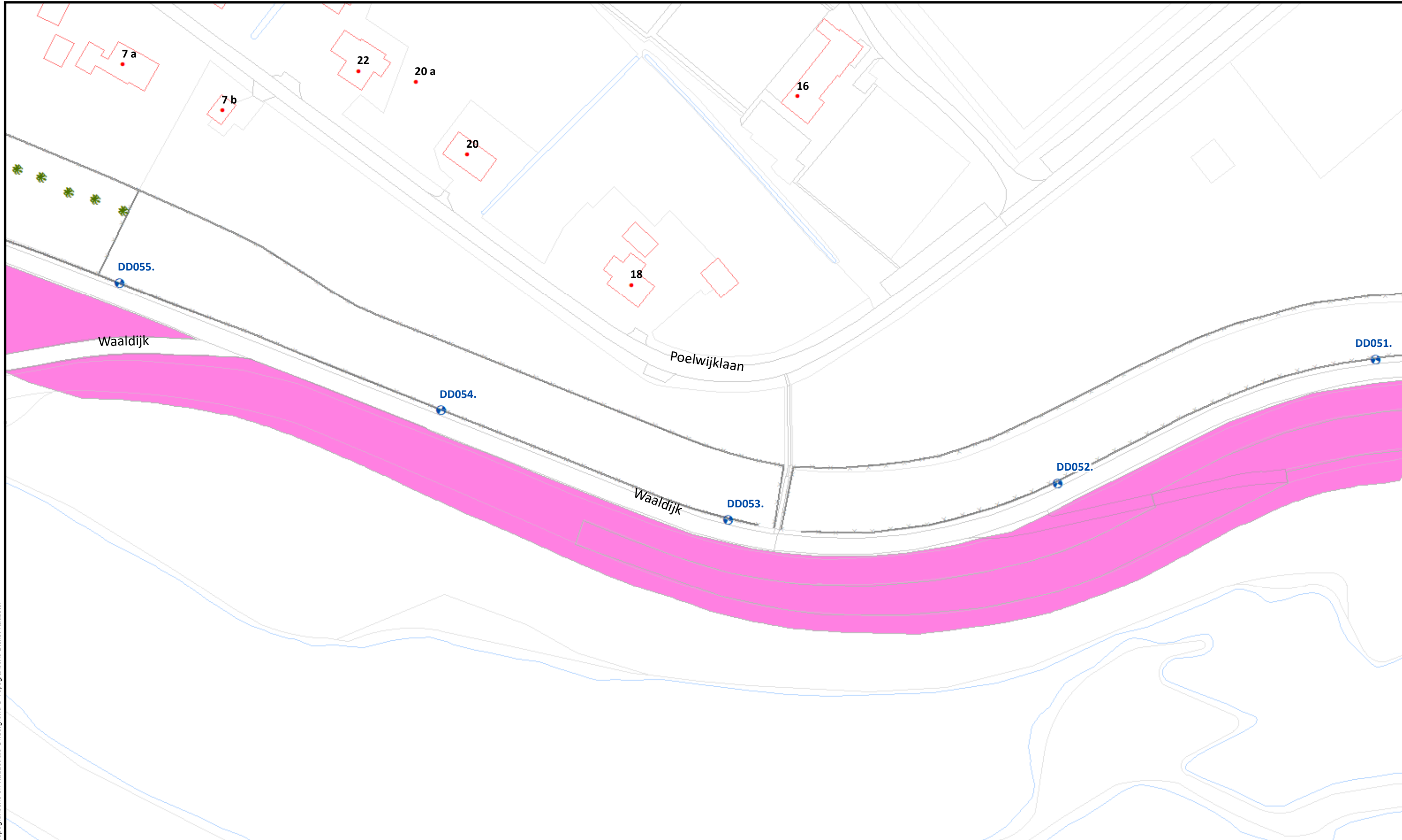
Schaal: 1 :1.000

Formaat: A3

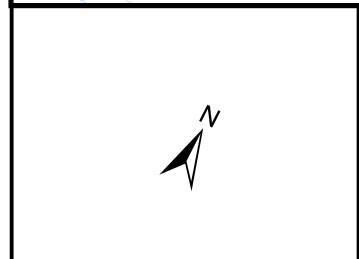
Getekend: visc





Datum: 12/08/2020

Hoewel bij de samenstelling van deze kaart de grootste zorgvuldigheid is betracht, kan Waterschap Rivierenland niet garanderen dat de informatie compleet, actueel en/of accuraat is. Waterschap Rivierenland aanvaardt dan ook geen enkele aansprakelijkheid voor schade ontstaan door gebruik van de informatie van deze kaart.



Topografische en kadastrale Ondergrond © Topografische Dienst Kadaster

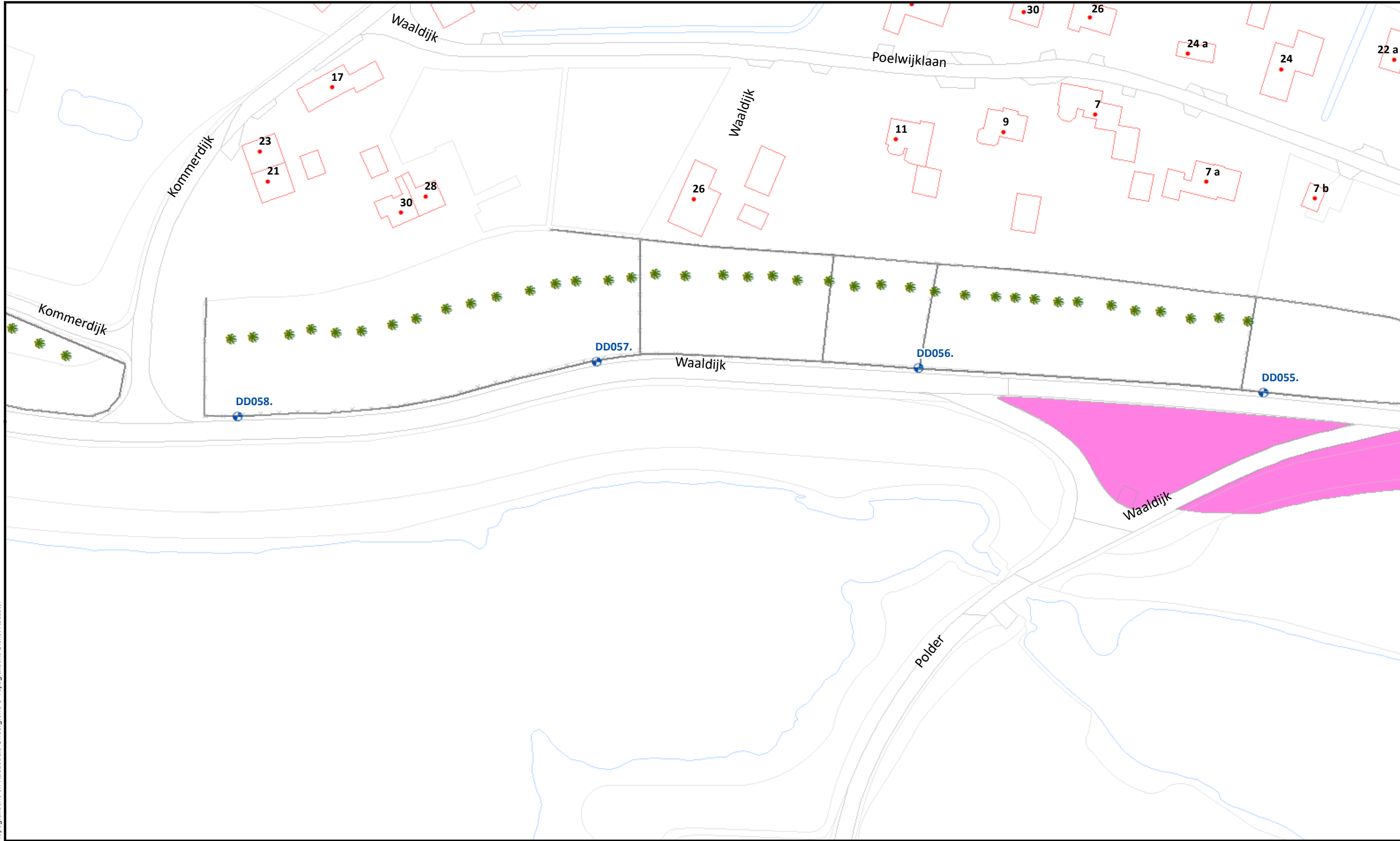


Beheervorm		Referentielagen WSRL	
	377 - Gefaseerd maaien en afvoeren type 1 (buitentalud vroeg)		Dijkpalen (om 100m)
			Bomen/struiken
			Afrasteringen

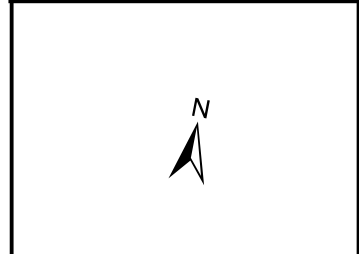






Uitgifte Dijkpercelen 2021, detailtekeningen	
Traject: UDP2021: Doornenburg - Buiten Polder Gendt	Bladnr.: 16 van 17
Dijkpalen: DD000 - DD056	Schaal: 1 : 1.000
Aantal hectare traject: 15,2	Formaat: A3
Soort onderhoud traject: Maaipakket gefaseerd	Getekend: visc
Uitgifteduur: 3 jaar	Datum: 12/08/2020
Bestandsnaam: UDP2021: Doornenburg - Buiten Polder Gendt_detail_def.pdf	

Hoewel bij de samenstelling van deze kaart de grootste zorgvuldigheid is betracht, kan Waterschap Rivierenland niet garanderen dat de informatie compleet, actueel en/of accuraat is. Waterschap Rivierenland aanvaardt dan ook geen enkele aansprakelijkheid voor schade ontstaan door gebruik van de informatie van deze kaart.



Topografische en Kadastrale Ondergrond © Topografische Dienst Kadaster



Beheervorm		Referentielagen WSRL	
	377 - Gefaseerd maaien en afvoeren type 1 (buitentalud vroeg)		Dijkpalen (om 100m)
			Bomen/struiken
			Afrasteringen



Uitgifte Dijkpercelen 2021, detailtekeningen	
Traject: UDP2021: Doornenburg - Buiten Polder Gendt	Bladnr.: 17 van 17
Dijkpalen: DD000 - DD056	Schaal: 1 : 1.000
Aantal hectare traject: 15,2	Formaat: A3
Soort onderhoud traject: Maaipakket gefaseerd	Getekend: visc
Uitgifteduur: 3 jaar	Datum: 12/08/2020
Bestandsnaam: UDP2021: Doornenburg - Buiten Polder Gendt_detail_def.pdf	

Hoewel bij de samenstelling van deze kaart de grootste zorgvuldigheid is betracht, kan Waterschap Rivierenland niet garanderen dat de informatie compleet, actueel en/of accuraat is. Waterschap Rivierenland aanvaardt dan ook geen enkele aansprakelijkheid voor schade ontstaan door gebruik van de informatie van deze kaart.