

Esri Nederland, Community Map Contributors



UDP2021

- Kaartbladen_UDP2021_selectie
- Te onderhouden dijkpercelen

Referentielagen WSRL

- + Dijkpalen (om 100m)



Uitgifte Dijkpercelen 2021, overzichtstekening

Traject: UDP2021: Graafstroom

Dijkpalen: AG227 - AG233

Aantal hectare traject: 0,9

Soort onderhoud traject: Maaipakket niet gefaseerd incl. slootonderhoud 546m

Uitgifteduur: 3 jaar

Bestandsnaam: UDP2021: Graafstroom_voorblad_def.pdf

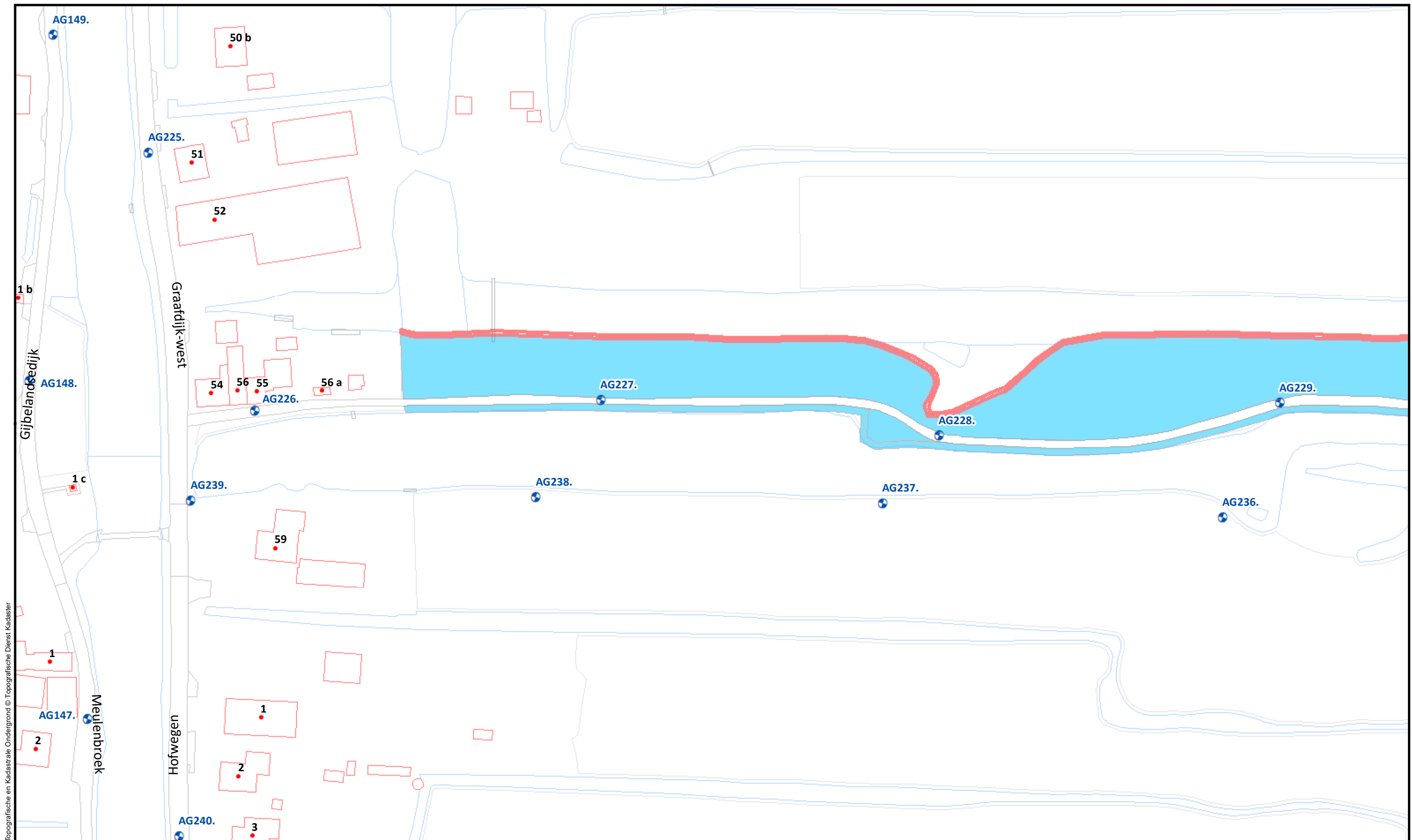
Trajectnr.: 2

Schaal: 1 :4.000

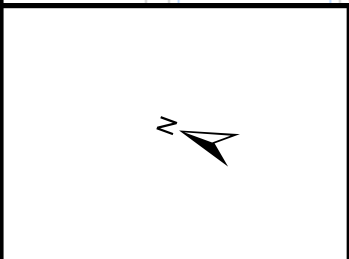
Formaat: A3

Getekend: visc

Datum: 28/08/2020



Topografische en kadastrale Ondergrond © Topografische Dienst Kadaster

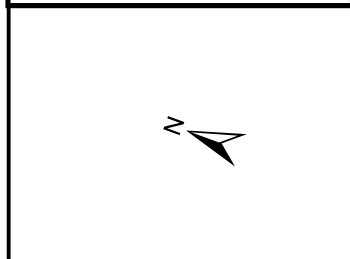
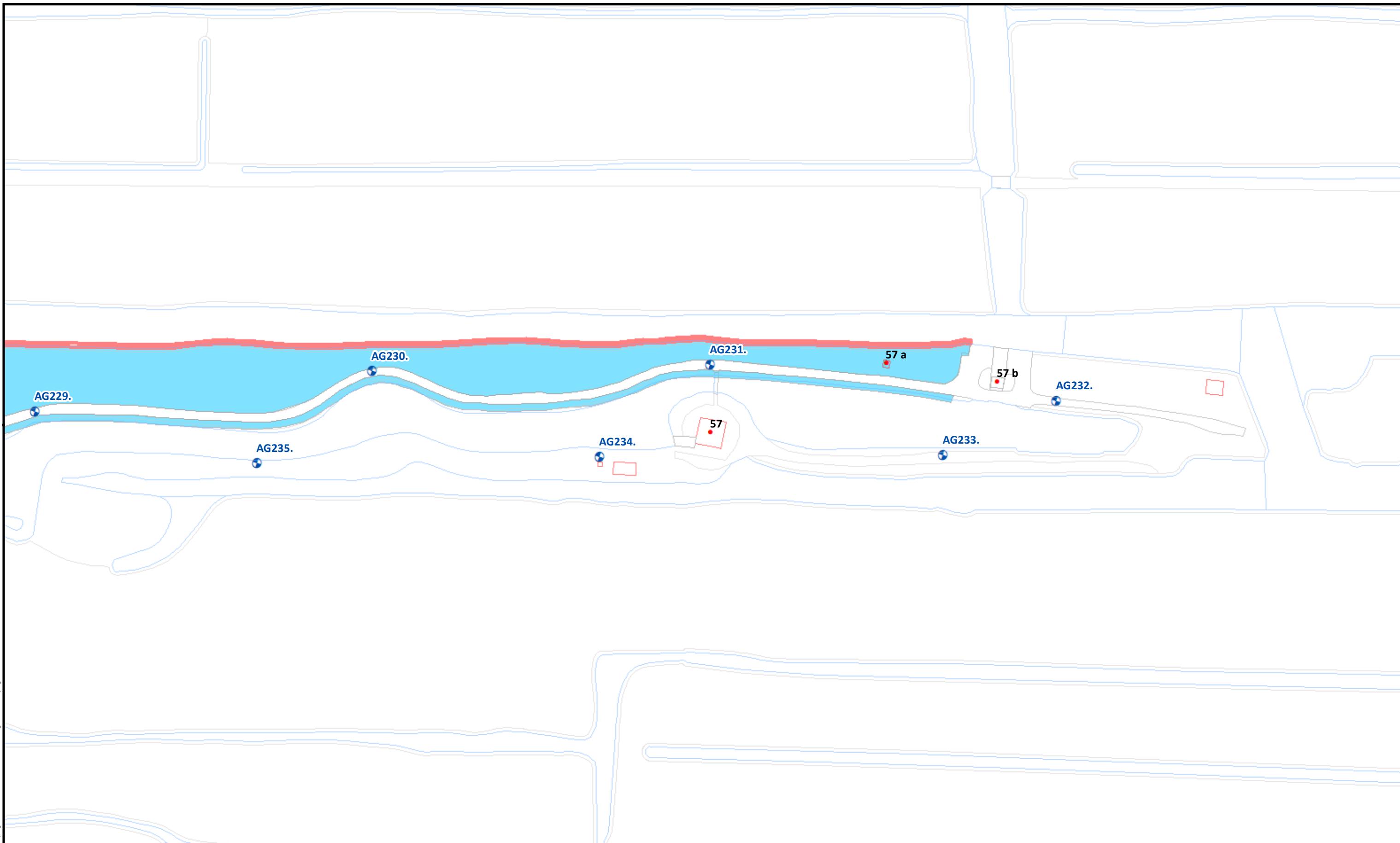


Beheervorm		Referentielagen WSRL	
	237 - Slootonderhoud	Dijkpalen (om 100m)	
	380 - Niet gefaseerd incl. slootonderhoud boezemkades type 4	Bomen/struiken	
		Afrasteringen	



Uitgifte Dijkpercelen 2021, detailtekeningen	
Traject: UDP2021: Graafstroom AG227-AG233	Bladnr.: 1 van 2
Dijkpalen: AG227 - AG233	Schaal: 1 :1.000
Aantal hectare traject: 0,9	Formaat: A3
Soort onderhoud traject: Maaipakket niet gefaseerd incl. slootonderhoud 546m	Getekend: visc
Uitgifteduur: 3 jaar	Datum: 26/08/2020
Bestandsnaam: UDP2021: Graafstroom AG227-AG233_detail_def.pdf	

Hoewel bij de samenstelling van deze kaart de grootste zorgvuldigheid is betracht, kan Waterschap Rivierenland niet garanderen dat de informatie compleet, actueel en/of accuraat is. Waterschap Rivierenland aanvaardt dan ook geen enkele aansprakelijkheid voor schade ontstaan door gebruik van de informatie van deze kaart.



Beheervorm		Referentielagen WSRL	
	237 - Slootonderhoud		Dijkpalen (om 100m)
	380 - Niet gefaseerd incl. slootonderhoud boezemkades type 4		Bomen/struiken
			Afrasteringen



Uitgifte Dijkpercelen 2021, detailtekeningen		Bladnr.: 2 van 2
Traject: UDP2021: Graafstroom AG227-AG233		Schaal: 1 :1.000
Dijkpalen: AG227 - AG233		Formaat: A3
Aantal hectare traject: 0,9		Getekend: visc
Soort onderhoud traject: Maaipakket niet gefaseerd incl. slootonderhoud 546m		Datum: 26/08/2020
Uitgifteduur: 3 jaar		
Bestandsnaam: UDP2021: Graafstroom AG227-AG233_detail_def.pdf		

Hoewel bij de samenstelling van deze kaart de grootste zorgvuldigheid is betracht, kan Waterschap Rivierenland niet garanderen dat de informatie compleet, actueel en/of accuraat is. Waterschap Rivierenland aanvaardt dan ook geen enkele aansprakelijkheid voor schade ontstaan door gebruik van de informatie van deze kaart.