

Esri Nederland, Community Map Contributors



UDP2021

- Kaartbladen_UDP2021_selectie
- Te onderhouden dijkpercelen

Referentielagen WSRL

- Referentiepunt (om 1000m)



Uitgifte Dijkpercelen 2021, overzichtstekening

Traject: UDP2021: Groenlanden - Weurt

Dijkpalen: EN073-ND032

Aantal hectare traject: 11,7

Soort onderhoud traject: Maaipakket gefaseerd

Uitgifteduur: 3 jaar

Bestandsnaam: UDP2021: Groenlanden - Weurt_voorblad_def.pdf

Trajectnr.: 6

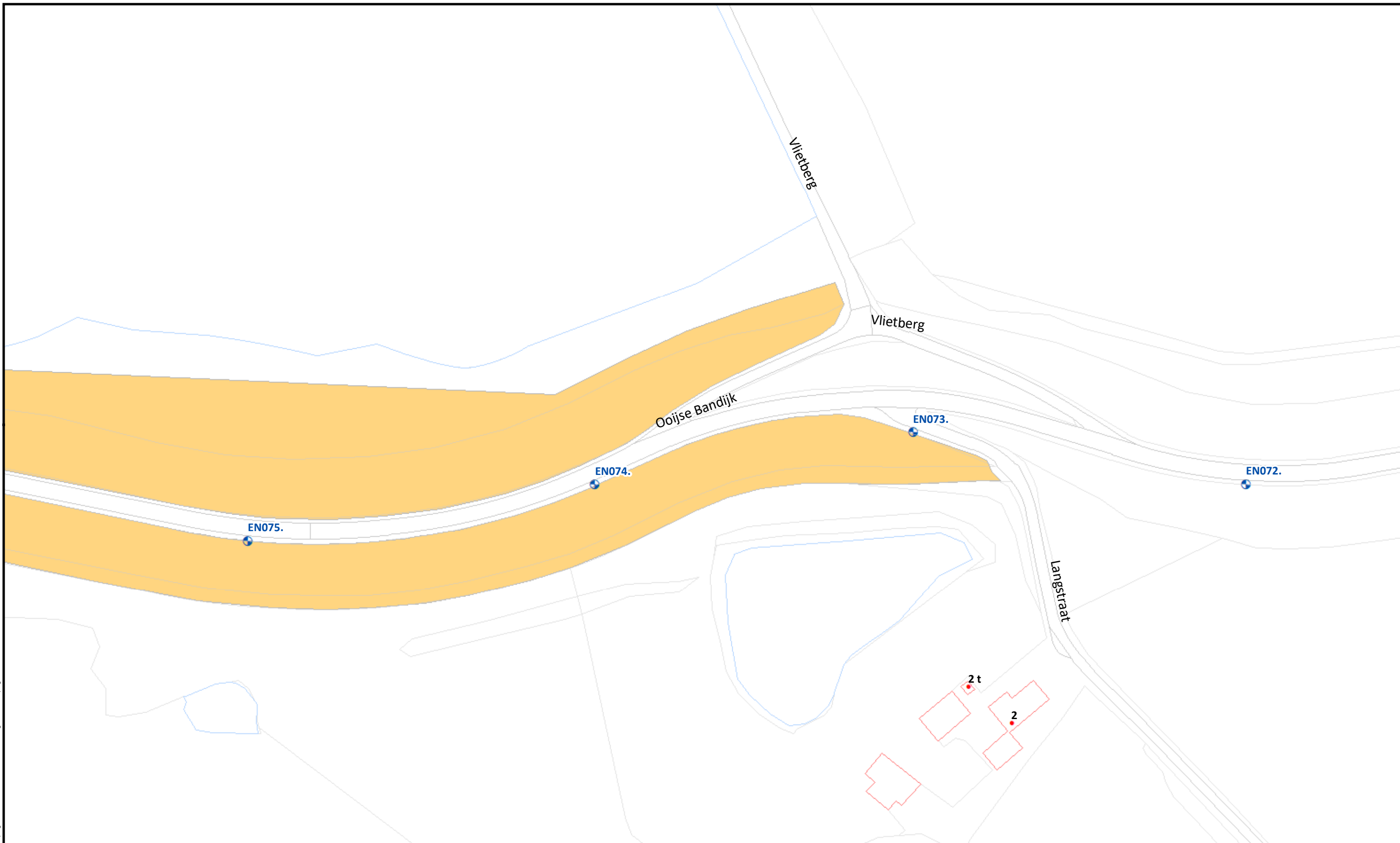
Schaal: 1 :16.000

Formaat: A3

Getekend: visc

Datum: 2/09/2020

Hoewel bij de samenstelling van deze kaart de grootste zorgvuldigheid is betracht, kan Waterschap Rivierenland niet garanderen dat de informatie compleet, actueel en/of accuraat is. Waterschap Rivierenland aanvaardt dan ook geen enkele aansprakelijkheid voor schade ontstaan door gebruik van de informatie van deze kaart.



Beheervorm

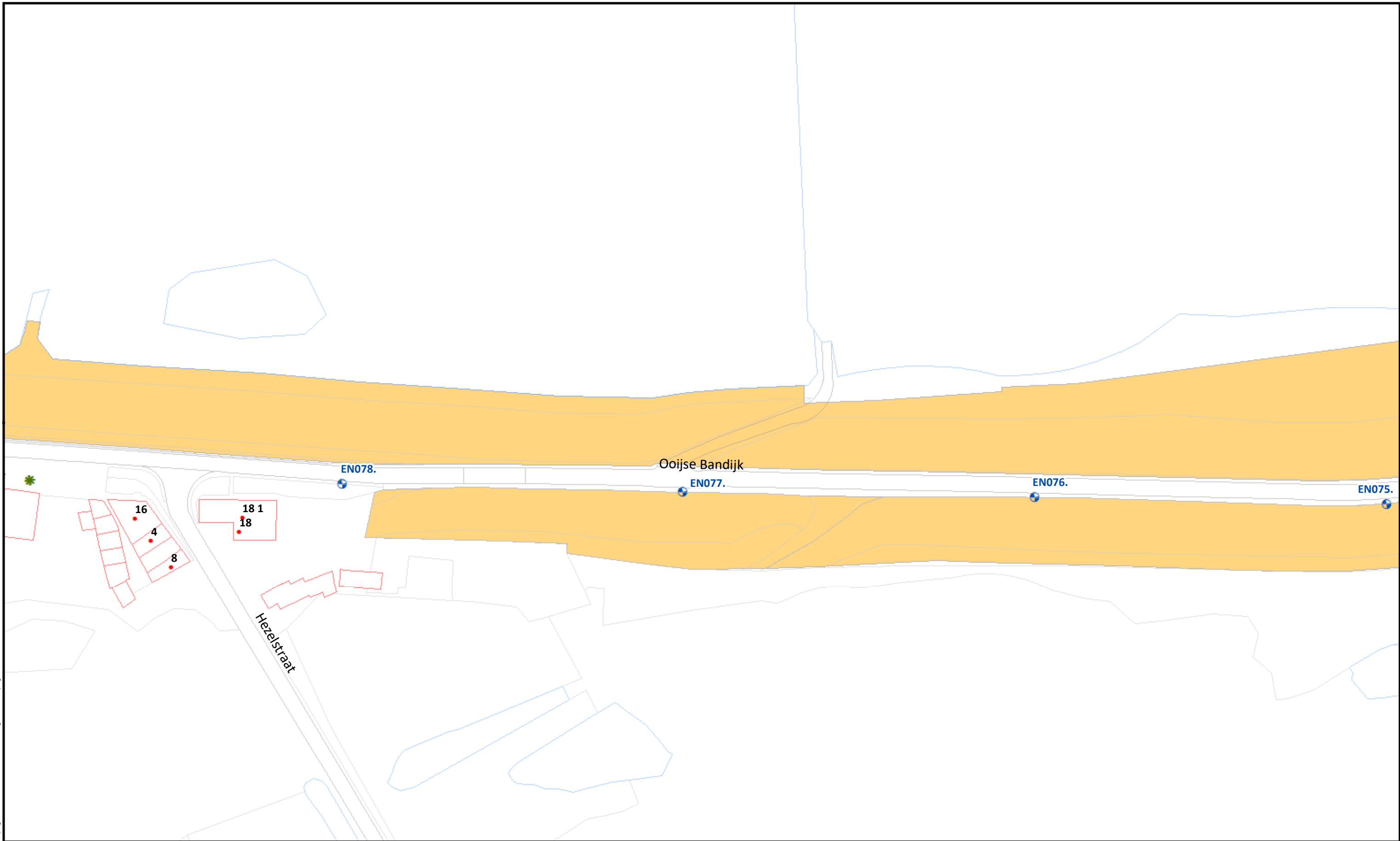
379 - Gefaseerd maaien en afvoeren type 3 schraal (buitentalud vroeg, 1x binnentalud)

Referentielagen WSRL

- Dijkpalen (om 100m)
- Bomen/struiken
- Afrasteringen



Uitgifte Dijkpercelen 2021, detailtekeningen	
Traject: UDP2021: Groenlanden - Weurt	Bladnr.: 1 van 26
Dijkpalen: EN073-ND032	Schaal: 1 :1.000
Aantal hectare traject: 11,7	Formaat: A3
Soort onderhoud traject: Maaipakket gefaseerd	Getekend: visc
Uitgifteduur: 3 jaar	Datum: 21/08/2020
Bestandsnaam: UDP2021: Groenlanden - Weurt_detail_def.pdf	



Beheervorm

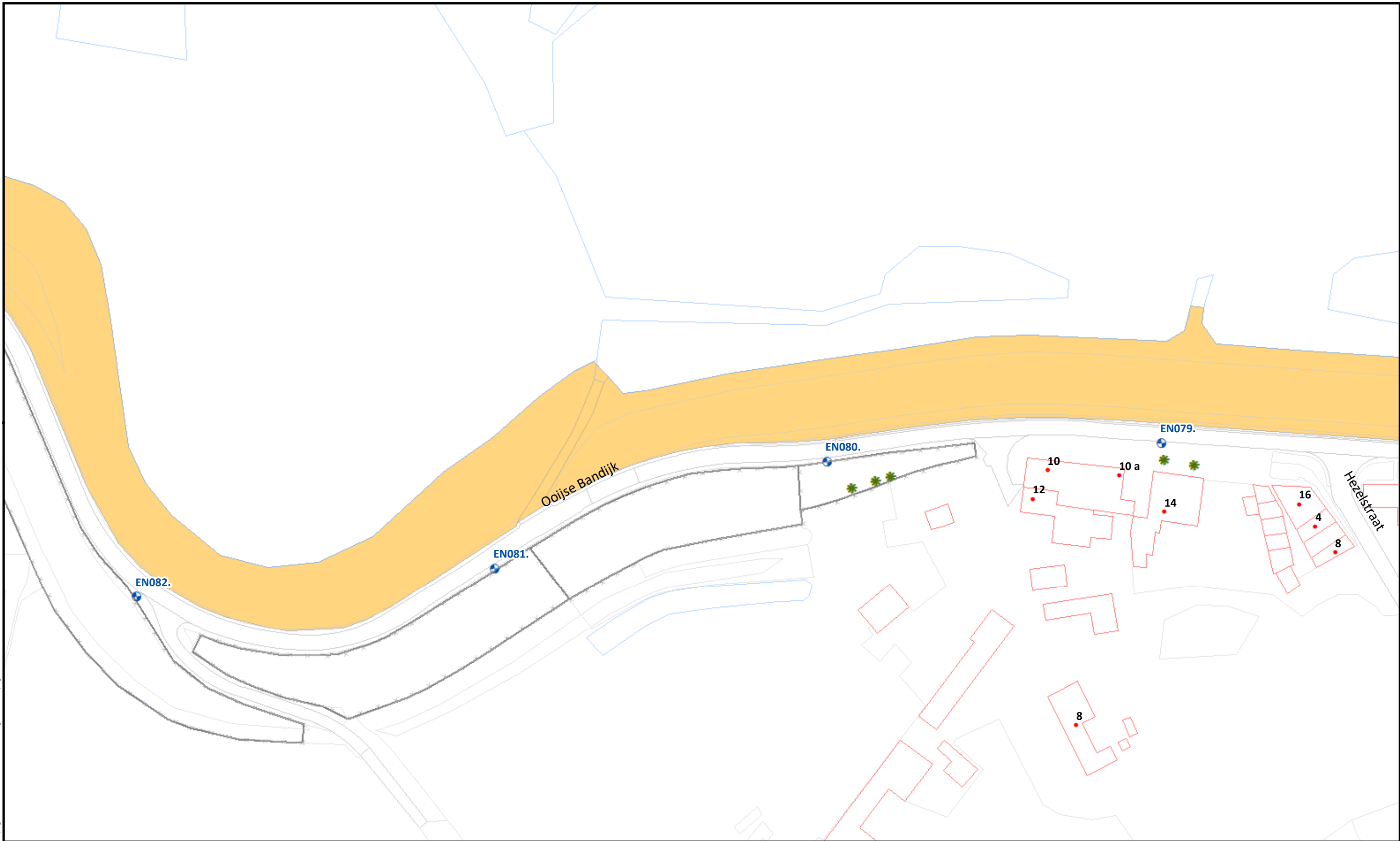
379 - Gefaseerd maaien en afvoeren type 3 schraal (buitentalud vroeg, 1x binnentalud)

Referentielagen WSRL

- Dijkpalen (om 100m)
- Bomen/struiken
- Afrasteringen



Uitgifte Dijkpercelen 2021, detailtekeningen	
Traject: UDP2021: Groenlanden - Weurt	Bladnr.: 2 van 26
Dijkpalen: EN073-ND032	Schaal: 1 :1.000
Aantal hectare traject: 11,7	Formaat: A3
Soort onderhoud traject: Maaipakket gefaseerd	Getekend: visc
Uitgifteduur: 3 jaar	Datum: 21/08/2020
Bestandsnaam: UDP2021: Groenlanden - Weurt_detail_def.pdf	



Beheervorm

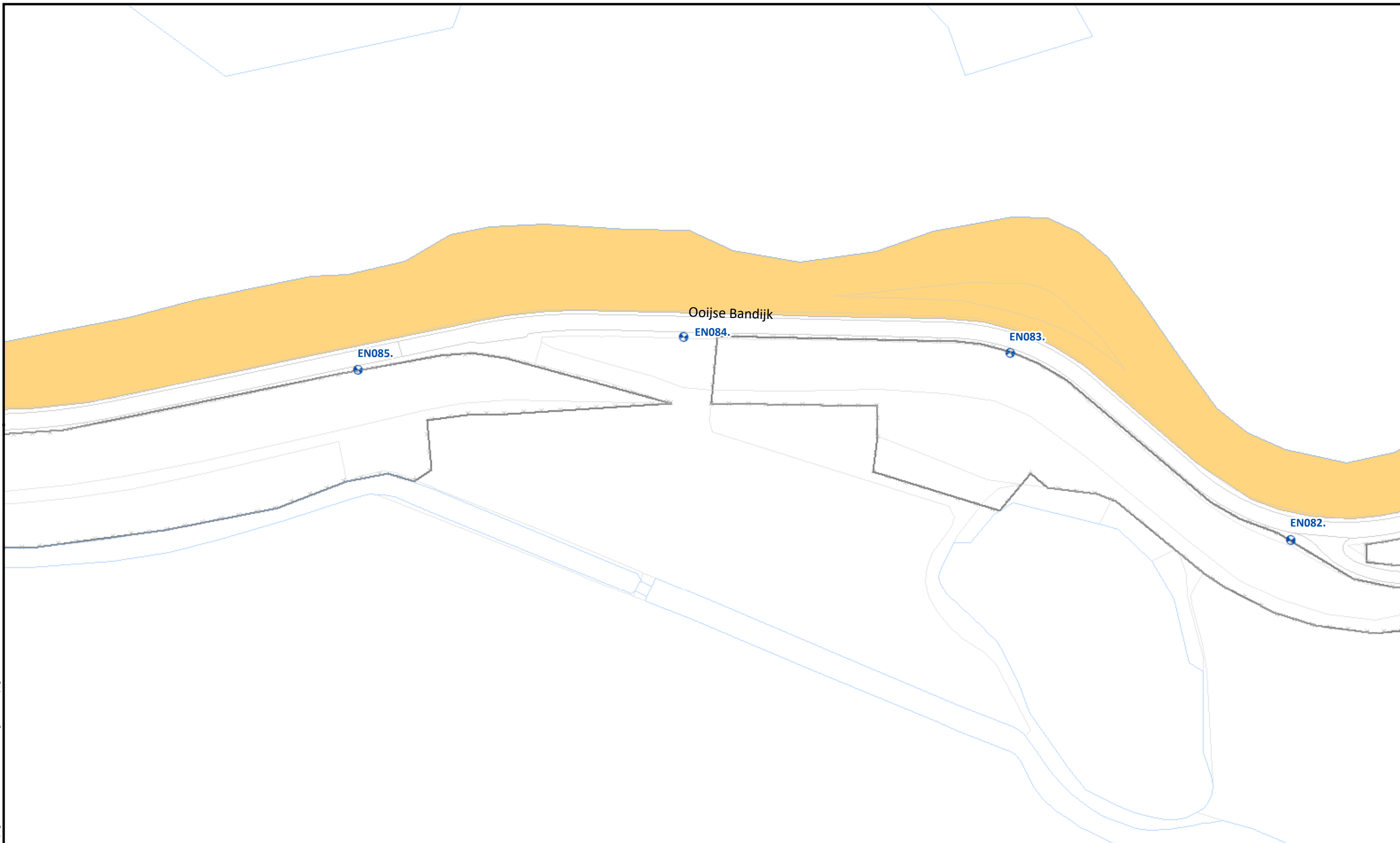
379 - Gefaseerd maaien en afvoeren type 3 schraal (buitentalud vroeg, 1x binnentalud)

Referentielagen WSRL

- Dijkpalen (om 100m)
- Bomen/struiken
- Afrasteringen



Uitgifte Dijkpercelen 2021, detailtekeningen		Bladnr.: 3 van 26
Traject: UDP2021: Groenlanden - Weurt		Schaal: 1 : 1.000
Dijkpalen: EN073-ND032		Formaat: A3
Aantal hectare traject: 11,7		Getekend: visc
Soort onderhoud traject: Maaipakket gefaseerd		Datum: 21/08/2020
Uitgifteduur: 3 jaar		
Bestandsnaam: UDP2021: Groenlanden - Weurt_detail_def.pdf		



Beheervorm

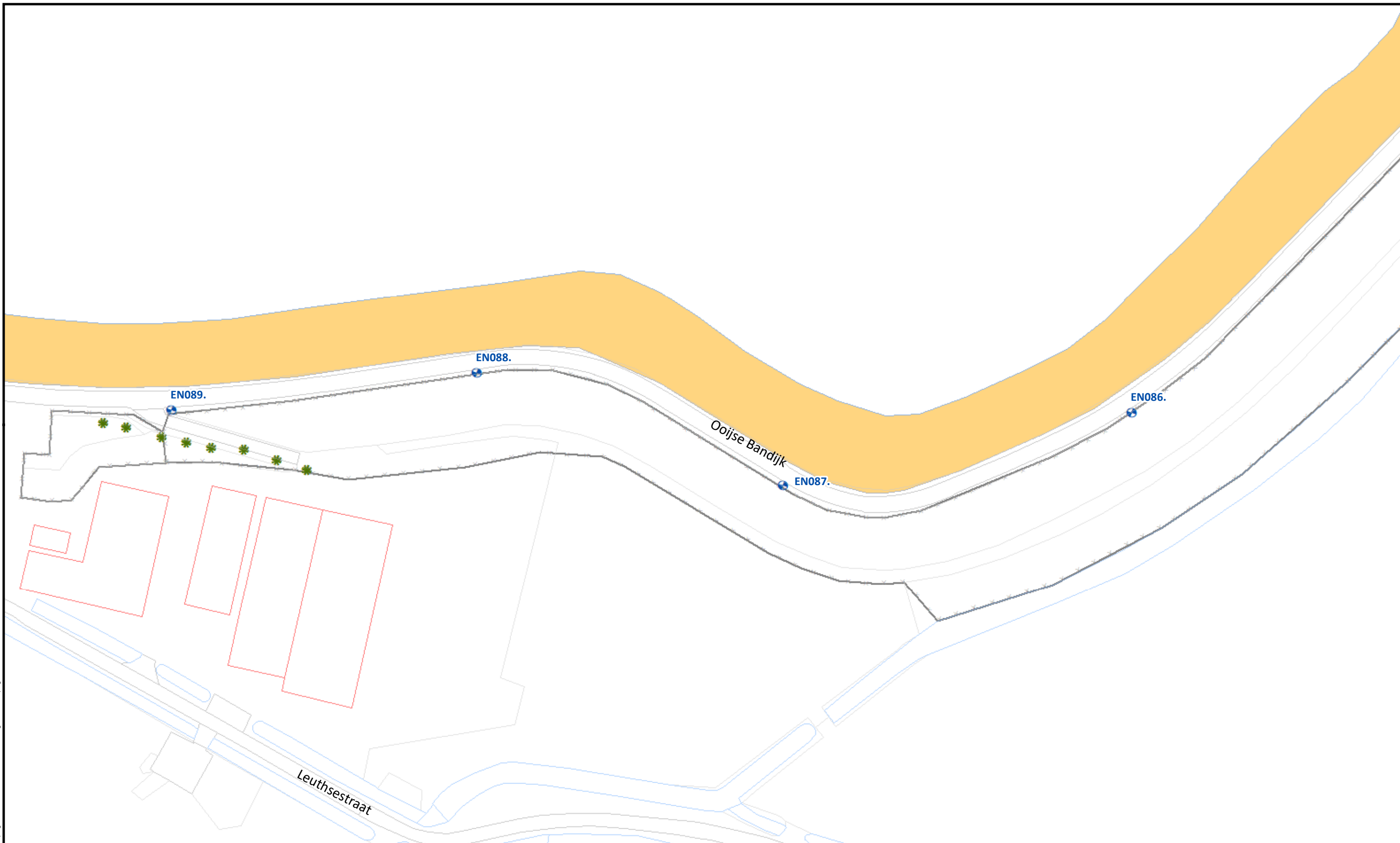
379 - Gefaseerd maaien en afvoeren type 3 schraal (buitentalud vroeg, 1x binnentalud)

Referentielagen WSRL

- Dijkpalen (om 100m)
- Bomen/struiken
- Afrasteringen



Uitgifte Dijkpercelen 2021, detailtekeningen	
Traject: UDP2021: Groenlanden - Weurt	Bladnr.: 4 van 26
Dijkpalen: EN073-ND032	Schaal: 1 :1.000
Aantal hectare traject: 11,7	Formaat: A3
Soort onderhoud traject: Maaipakket gefaseerd	Getekend: visc
Uitgifteduur: 3 jaar	Datum: 21/08/2020
Bestandsnaam: UDP2021: Groenlanden - Weurt_detail_def.pdf	



Beheervorm

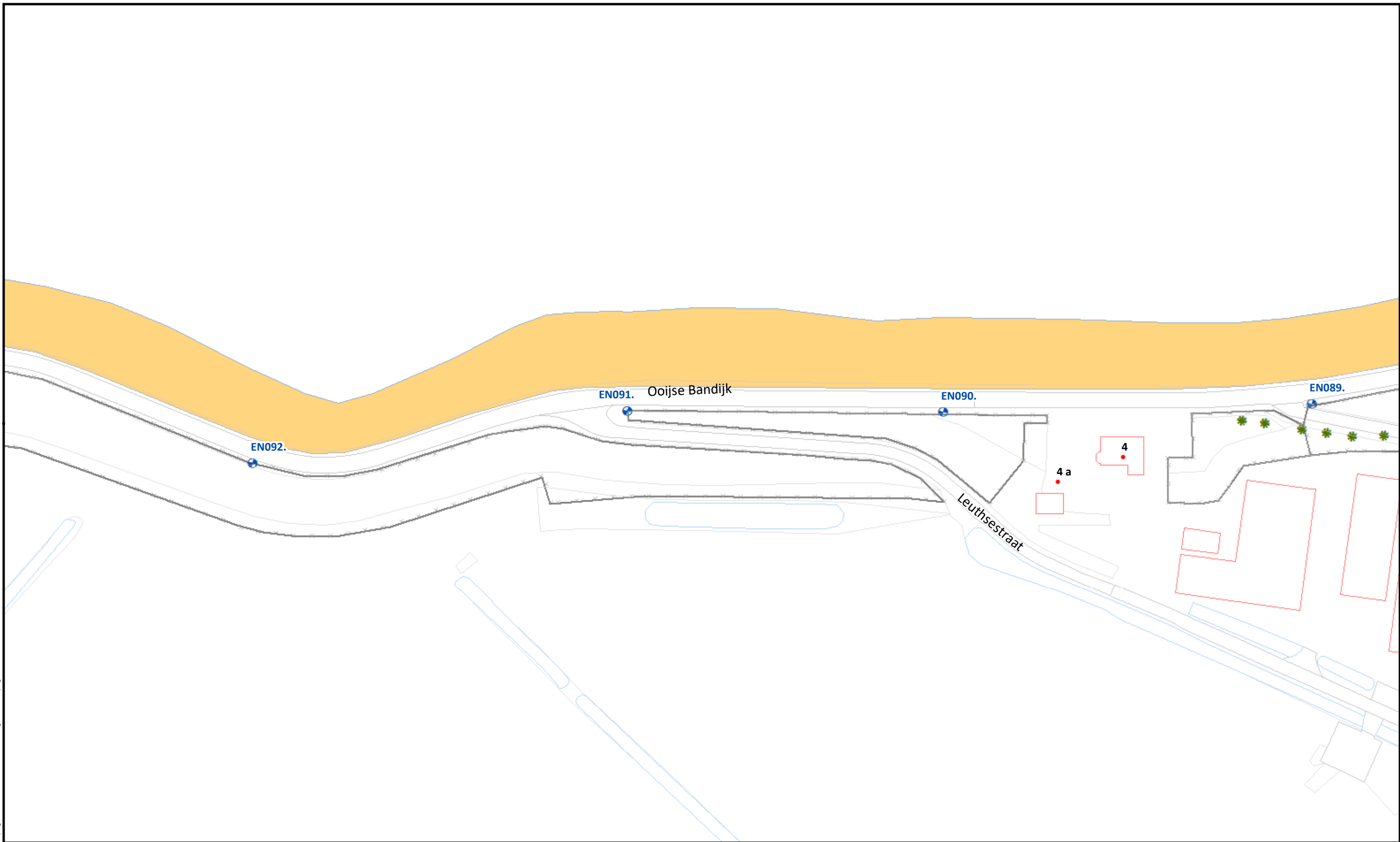
379 - Gefaseerd maaien en afvoeren type 3 schraal (buitentalud vroeg, 1x binnentalud)

Referentielagen WSRL

- Dijkpalen (om 100m)
- Bomen/struiken
- Afrasteringen



Uitgifte Dijkpercelen 2021, detailtekeningen	
Traject: UDP2021: Groenlanden - Weurt	Bladnr.: 5 van 26
Dijkpalen: EN073-ND032	Schaal: 1 :1.000
Aantal hectare traject: 11,7	Formaat: A3
Soort onderhoud traject: Maaipakket gefaseerd	Getekend: visc
Uitgifteduur: 3 jaar	Datum: 21/08/2020
Bestandsnaam: UDP2021: Groenlanden - Weurt_detail_def.pdf	



Beheervorm

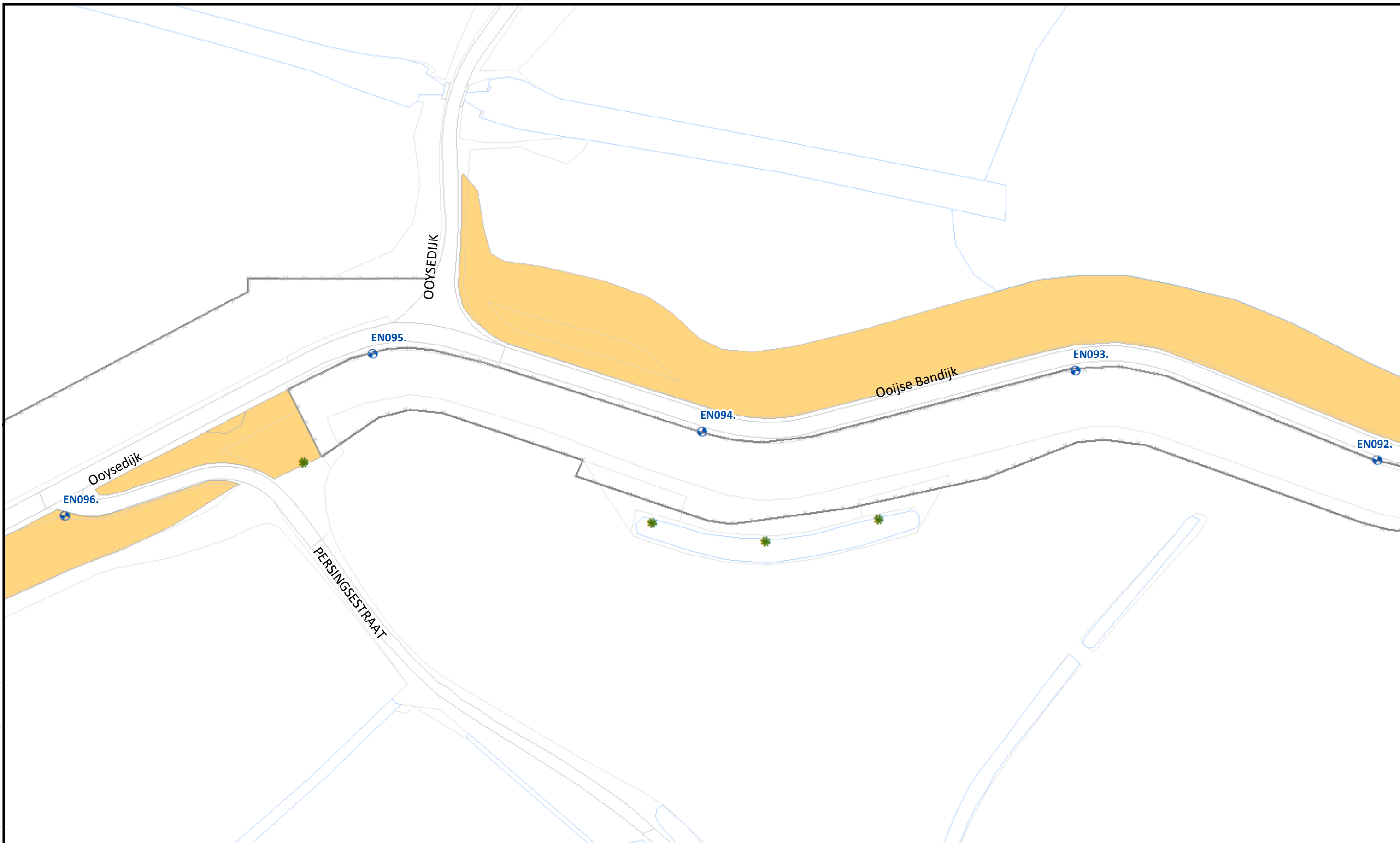
379 - Gefaseerd maaien en afvoeren type 3 schraal (buitentalud vroeg, 1x binnentalud)

Referentielagen WSRL

- Dijkpalen (om 100m)
- Bomen/struiken
- Afrasteringen



Uitgifte Dijkpercelen 2021, detailtekeningen	
Traject: UDP2021: Groenlanden - Weurt	Bladnr.: 6 van 26
Dijkpalen: EN073-ND032	Schaal: 1 :1.000
Aantal hectare traject: 11,7	Formaat: A3
Soort onderhoud traject: Maaipakket gefaseerd	Getekend: visc
Uitgifteduur: 3 jaar	Datum: 21/08/2020
Bestandsnaam: UDP2021: Groenlanden - Weurt_detail_def.pdf	



Beheervorm

379 - Gefaseerd maaien en afvoeren type 3 schraal (buitentalud vroeg, 1x binnentalud)

Referentielagen WSRL

- Dijkpalen (om 100m)
- Bomen/struiken
- Afrasteringen



Uitgifte Dijkpercelen 2021, detailtekeningen

Traject: UDP2021: Groenlanden - Weurt

Dijkpalen: EN073-ND032

Aantal hectare traject: 11,7

Soort onderhoud traject: Maaipakket gefaseerd

Uitgifteduur: 3 jaar

Bestandsnaam: UDP2021: Groenlanden - Weurt_detail_def.pdf

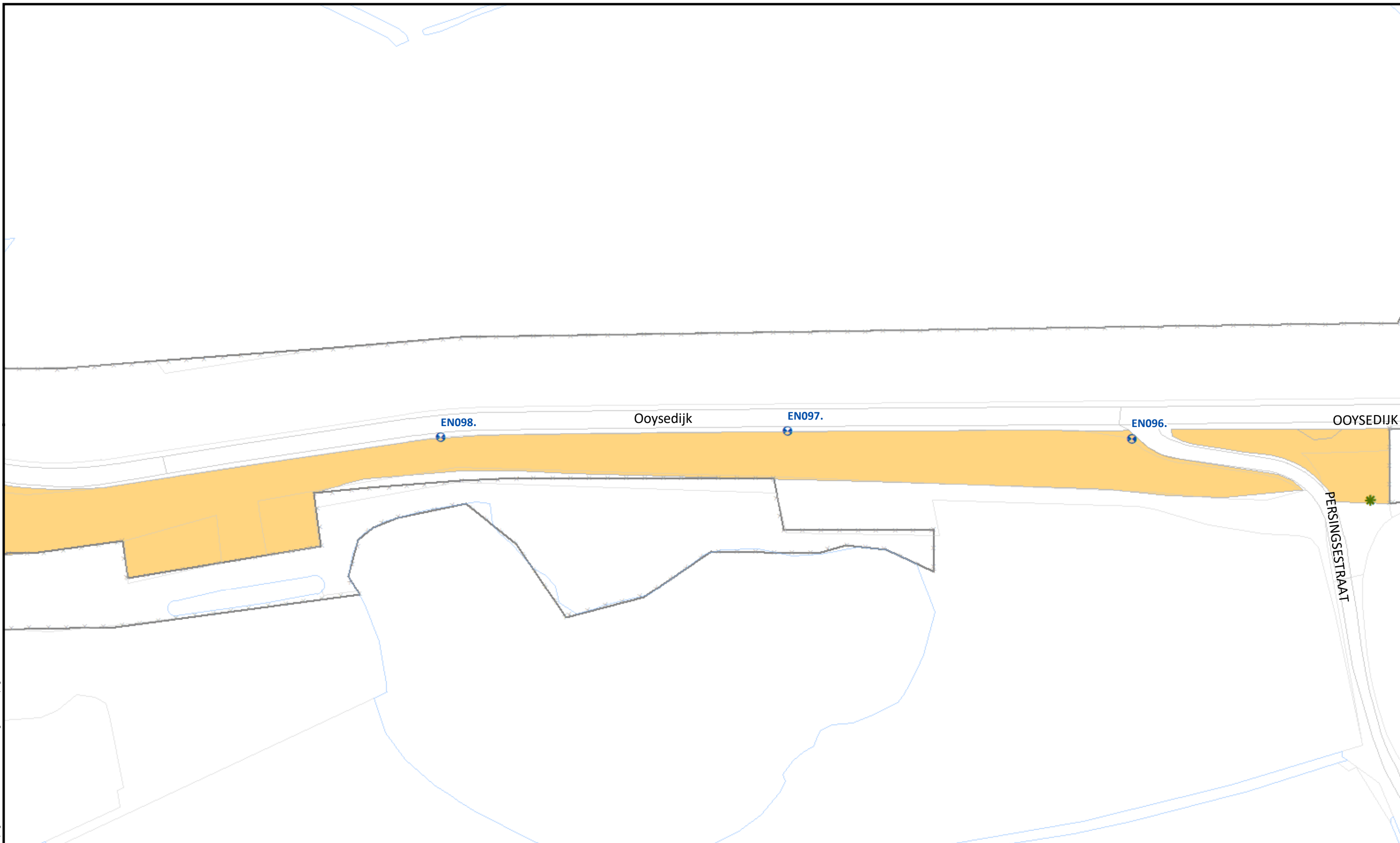
Bladnr.: 7 van 26

Schaal: 1 :1.000

Formaat: A3

Getekend: visc

Datum: 21/08/2020



Beheervorm

379 - Gefaseerd maaien en afvoeren type 3 schraal (buitentalud vroeg, 1x binnentalud)

Referentielagen WSRL

- Dijkpalen (om 100m)
- Bomen/struiken
- Afrasteringen



Uitgifte Dijkpercelen 2021, detailtekeningen

Traject: UDP2021: Groenlanden - Weurt

Dijkpalen: EN073-ND032

Aantal hectare traject: 11,7

Soort onderhoud traject: Maaipakket gefaseerd

Uitgifteduur: 3 jaar

Bestandsnaam: UDP2021: Groenlanden - Weurt_detail_def.pdf

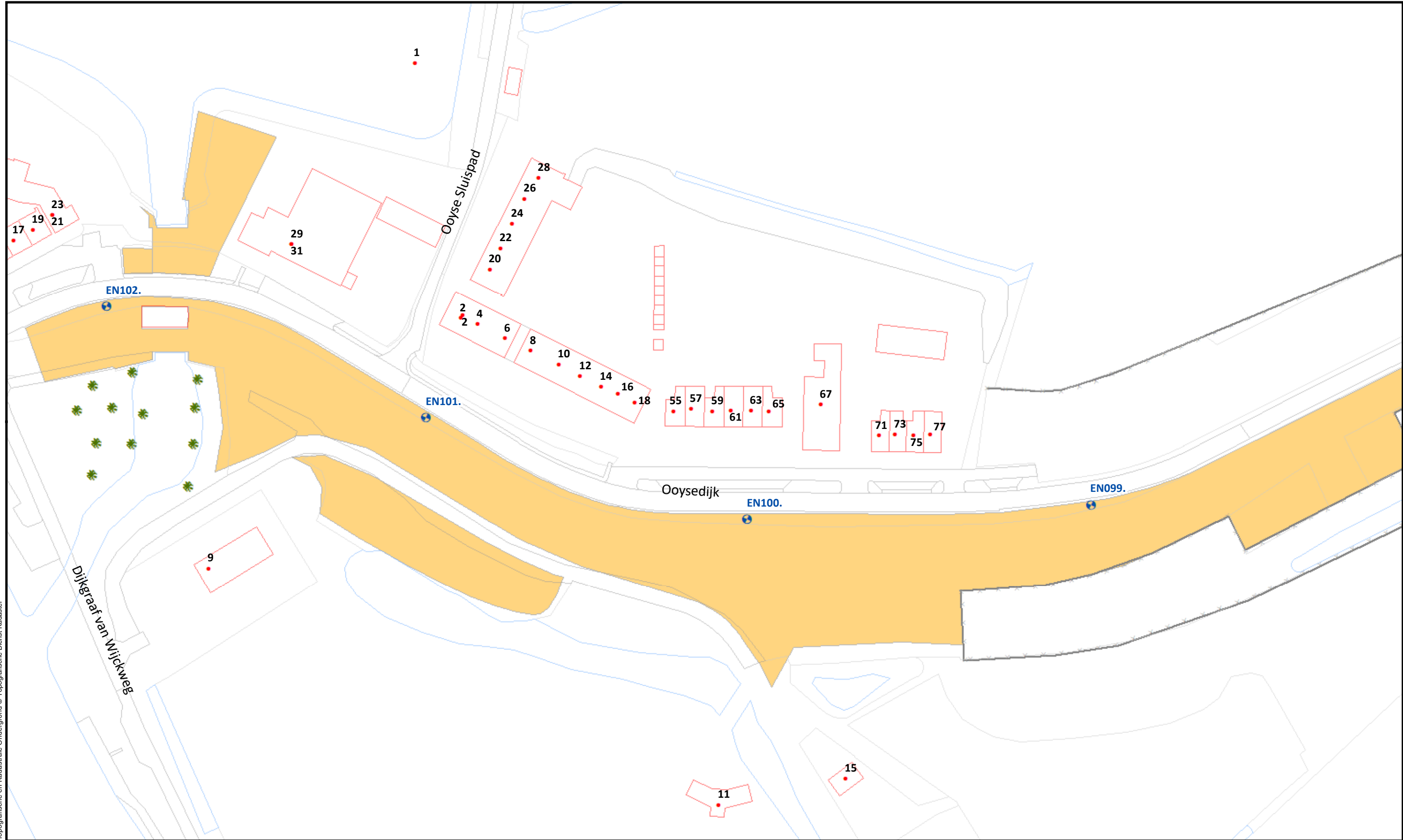
Bladnr.: 8 van 26

Schaal: 1 :1.000

Formaat: A3

Getekend: visc

Datum: 21/08/2020



Topografische en Kadastrale Ondergrond © Topografische Dienst Kadaster



Beheervorm

379 - Gefaseerd maaien en afvoeren type 3 schraal (buitentalud vroeg, 1x binnentalud)

Referentielagen WSRL

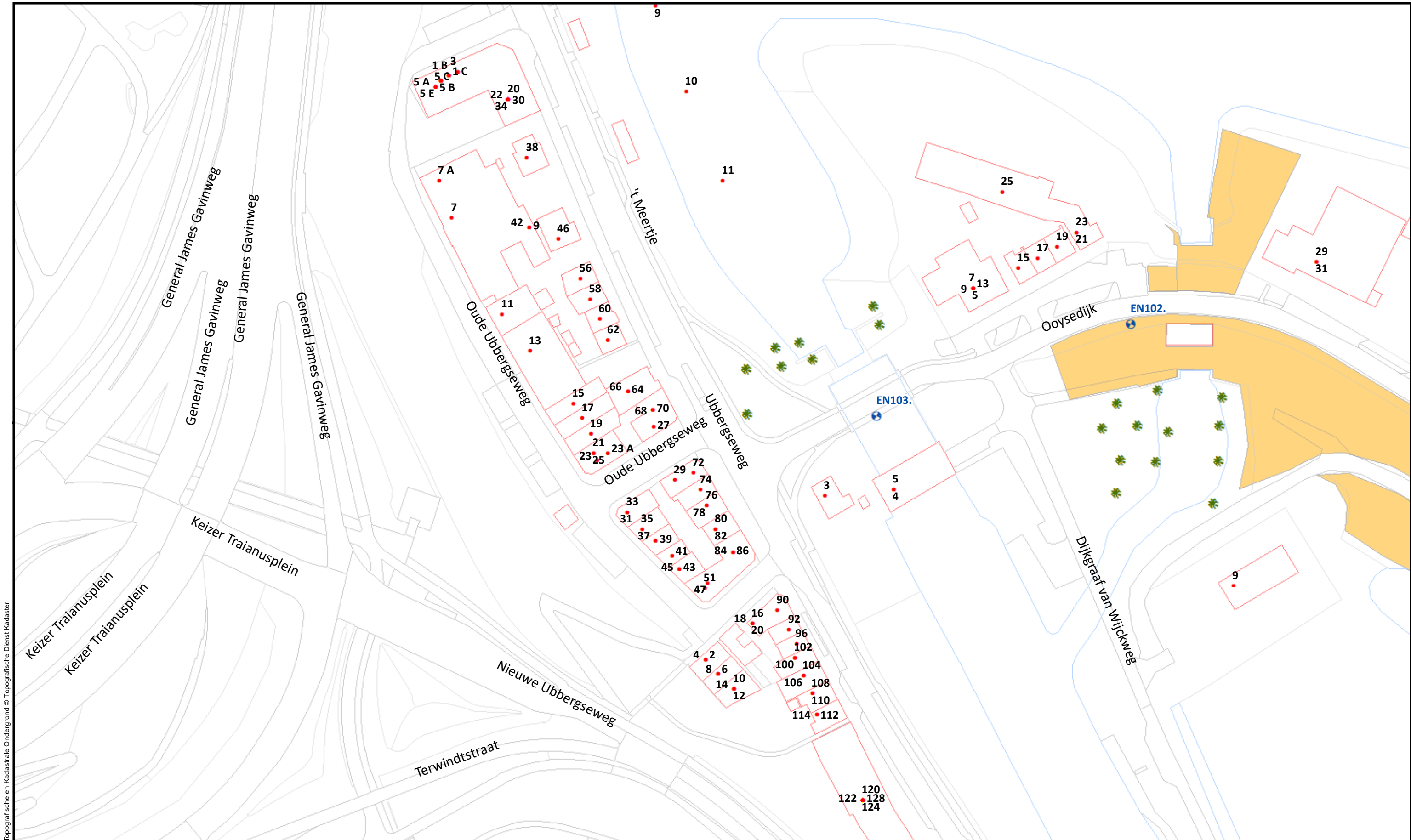
- Dijkpalen (om 100m)
- Bomen/struiken
- Afrasteringen



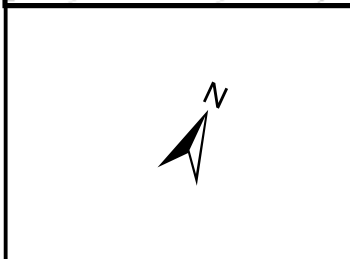
Uitgifte Dijkpercelen 2021, detailtekeningen





Traject: UDP2021: Groenlanden - Weurt	Bladnr.: 9 van 26
Dijkpalen: EN073-ND032	Schaal: 1 : 1.000
Aantal hectare traject: 11,7	Formaat: A3
Soort onderhoud traject: Maaipakket gefaseerd	Getekend: visc
Uitgifteduur: 3 jaar	Datum: 21/08/2020
Bestandsnaam: UDP2021: Groenlanden - Weurt_detail_def.pdf	

Hoewel bij de samenstelling van deze kaart de grootste zorgvuldigheid is betracht, kan Waterschap Rivierenland niet garanderen dat de informatie compleet, actueel en/of accuraat is. Waterschap Rivierenland aanvaardt dan ook geen enkele aansprakelijkheid voor schade ontstaan door gebruik van de informatie van deze kaart.



Topografische en kadastrale Ondergrond © Topografische Dienst Kadaster

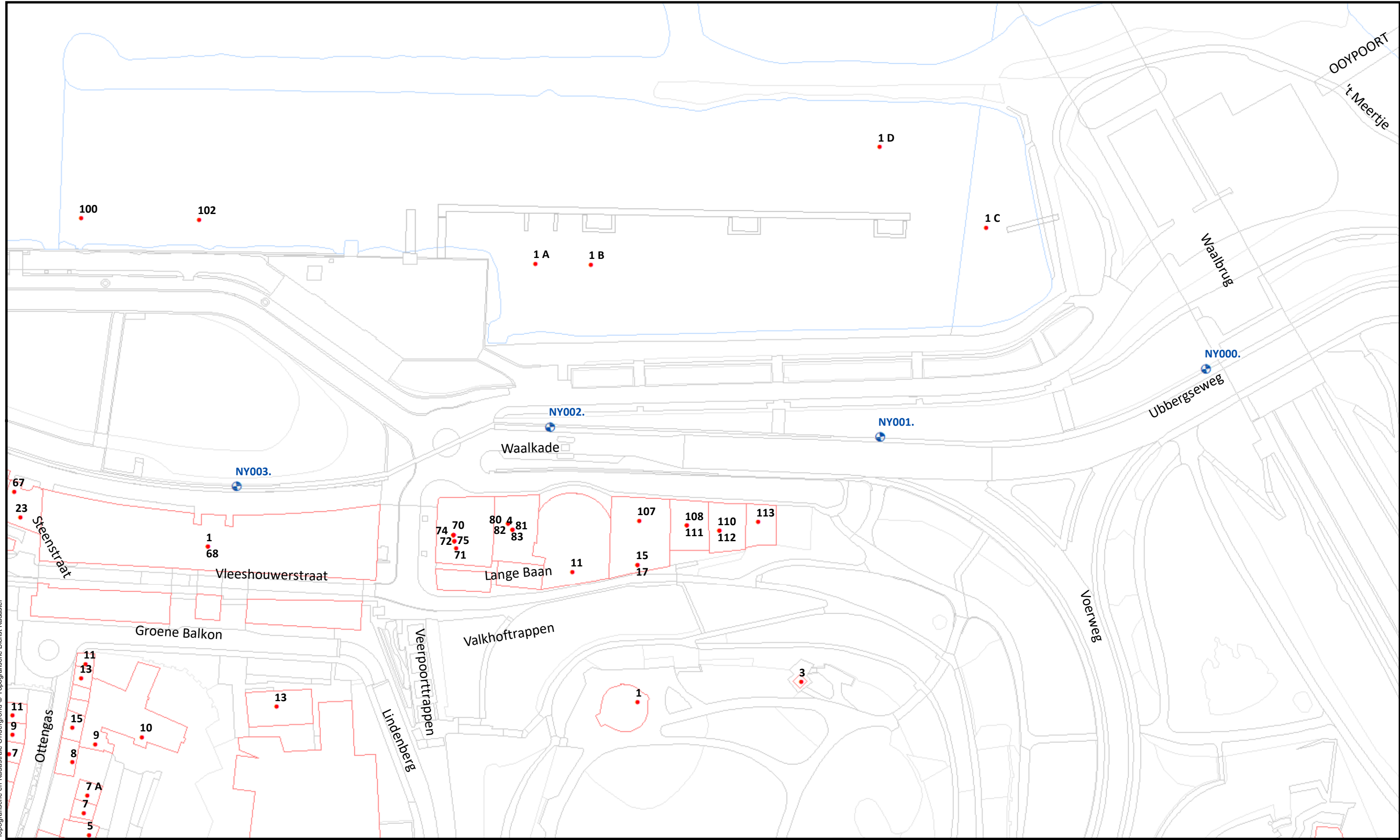


Beheervorm		Referentielagen WSRL	
	379 - Gefaseerd maaien en afvoeren type 3 schraal (buitentalud vroeg, 1x binnentalud)		Dijkpalen (om 100m)
			Bomen/struiken
			Afrasteringen




Uitgifte Dijkpercelen 2021, detailtekeningen	
Traject: UDP2021: Groenlanden - Weurt	Bladnr.: 10 van 26
Dijkpalen: EN073-ND032	Schaal: 1 : 1.000
Aantal hectare traject: 11,7	Formaat: A3
Soort onderhoud traject: Maaipakket gefaseerd	Getekend: visc
Uitgifteduur: 3 jaar	Datum: 21/08/2020
Bestandsnaam: UDP2021: Groenlanden - Weurt_detail_def.pdf	

Hoewel bij de samenstelling van deze kaart de grootste zorgvuldigheid is betracht, kan Waterschap Rivierenland niet garanderen dat de informatie compleet, actueel en/of accuraat is. Waterschap Rivierenland aanvaardt dan ook geen enkele aansprakelijkheid voor schade ontstaan door gebruik van de informatie van deze kaart.



Topografische en kadastrale Ondergrond © Topografische Dienst Kadaster

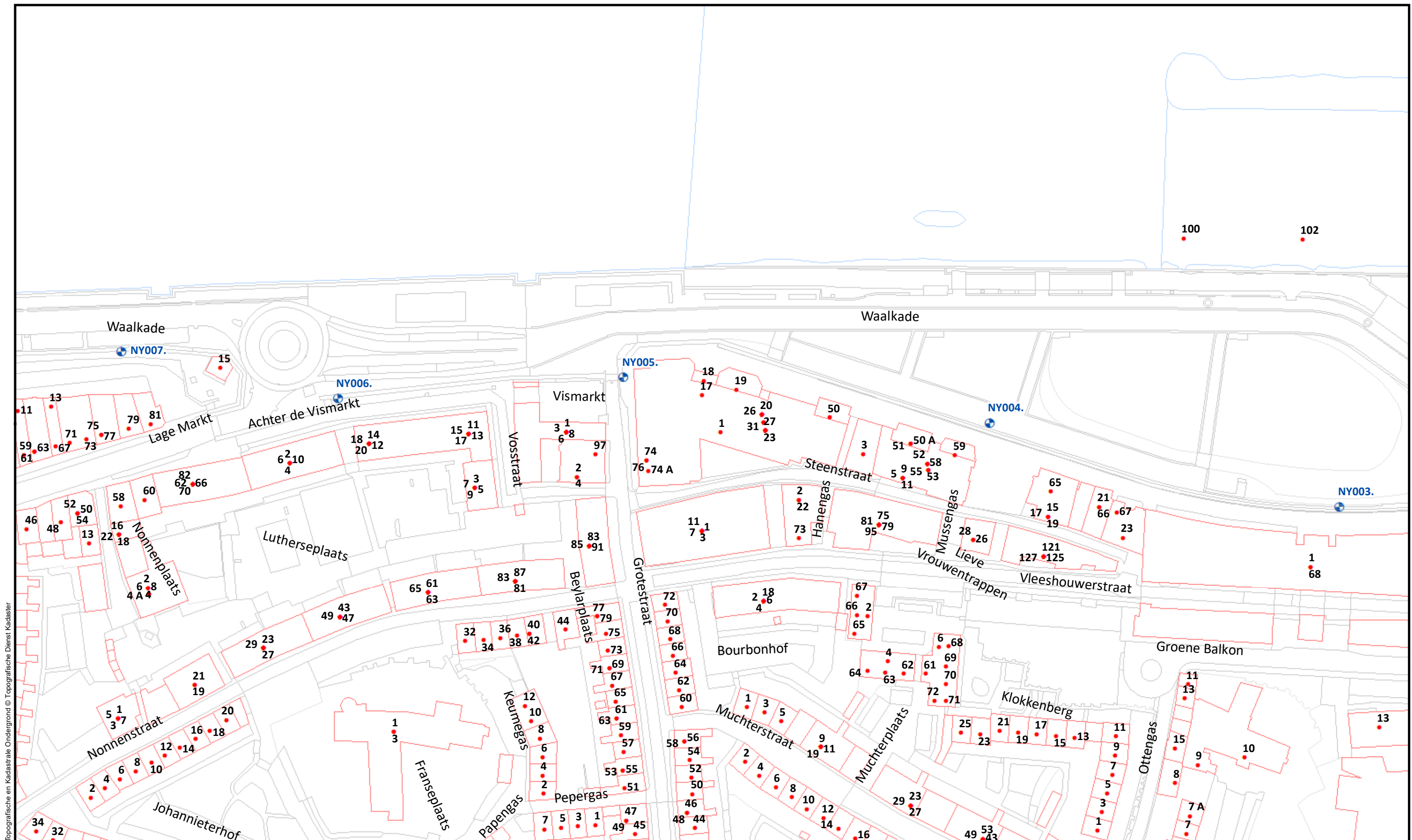


Beheervorm	Referentielagen WSRL
	<ul style="list-style-type: none">  Dijkpalen (om 100m)  Bomen/struiken  Afrasteringen



Uitgifte Dijkpercelen 2021, detailtekeningen	
Traject: UDP2021: Groenlanden - Weurt	Bladnr.: 11 van 26
Dijkpalen: EN073-ND032	Schaal: 1 :1.000
Aantal hectare traject: 11,7	Formaat: A3
Soort onderhoud traject: Maaipakket gefaseerd	Getekend: visc
Uitgifteduur: 3 jaar	Datum: 21/08/2020
Bestandsnaam: UDP2021: Groenlanden - Weurt_detail_def.pdf	

Hoewel bij de samenstelling van deze kaart de grootste zorgvuldigheid is betracht, kan Waterschap Rivierenland niet garanderen dat de informatie compleet, actueel en/of accuraat is. Waterschap Rivierenland aanvaardt dan ook geen enkele aansprakelijkheid voor schade ontstaan door gebruik van de informatie van deze kaart.



Topografische en kadastrale Ondergrond © Topografische Dienst Kadaster



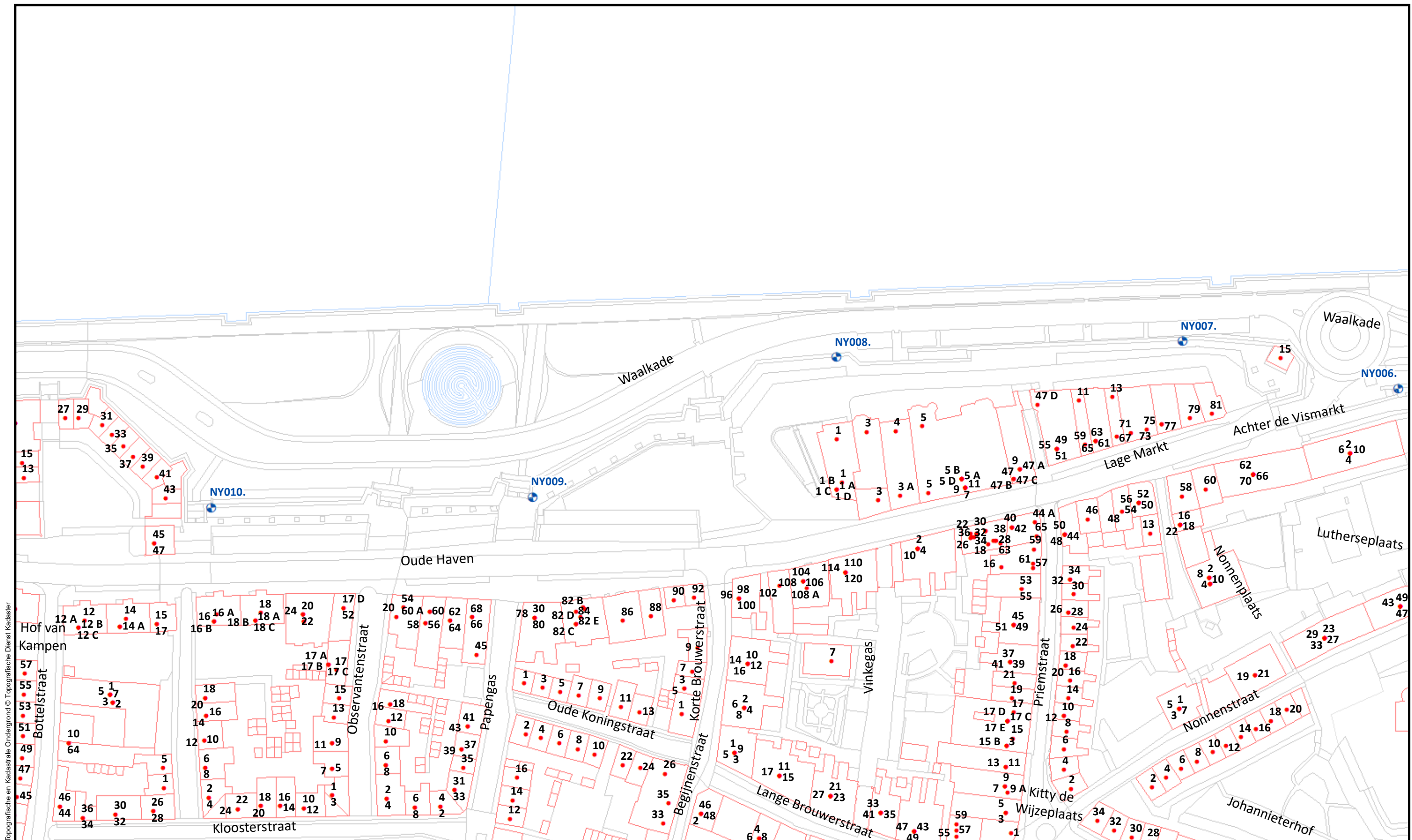
Referentielagen WSRL

- Dijkpalen (om 100m)
- Bomen/struiken
- Afrasteringen

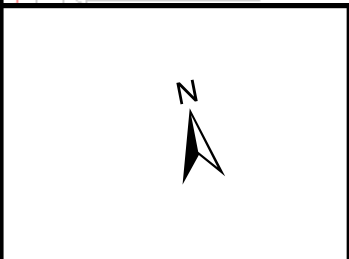


Uitgifte Dijkpercelen 2021, detailtekeningen	
Traject: UDP2021: Groenlanden - Weurt	Bladnr.: 12 van 26
Dijkpalen: EN073-ND032	Schaal: 1 : 1.000
Aantal hectare traject: 11,7	Formaat: A3
Soort onderhoud traject: Maaipakket gefaseerd	Getekend: visc
Uitgifteduur: 3 jaar	Datum: 21/08/2020
Bestandsnaam: UDP2021: Groenlanden - Weurt_detail_def.pdf	

Hoewel bij de samenstelling van deze kaart de grootste zorgvuldigheid is betracht, kan Waterschap Rivierenland niet garanderen dat de informatie compleet, actueel en/of accuraat is. Waterschap Rivierenland aanvaardt dan ook geen enkele aansprakelijkheid voor schade ontstaan door gebruik van de informatie van deze kaart.



Topografische en Kadastreale Ondergrond © Topografische Dienst Kadaster

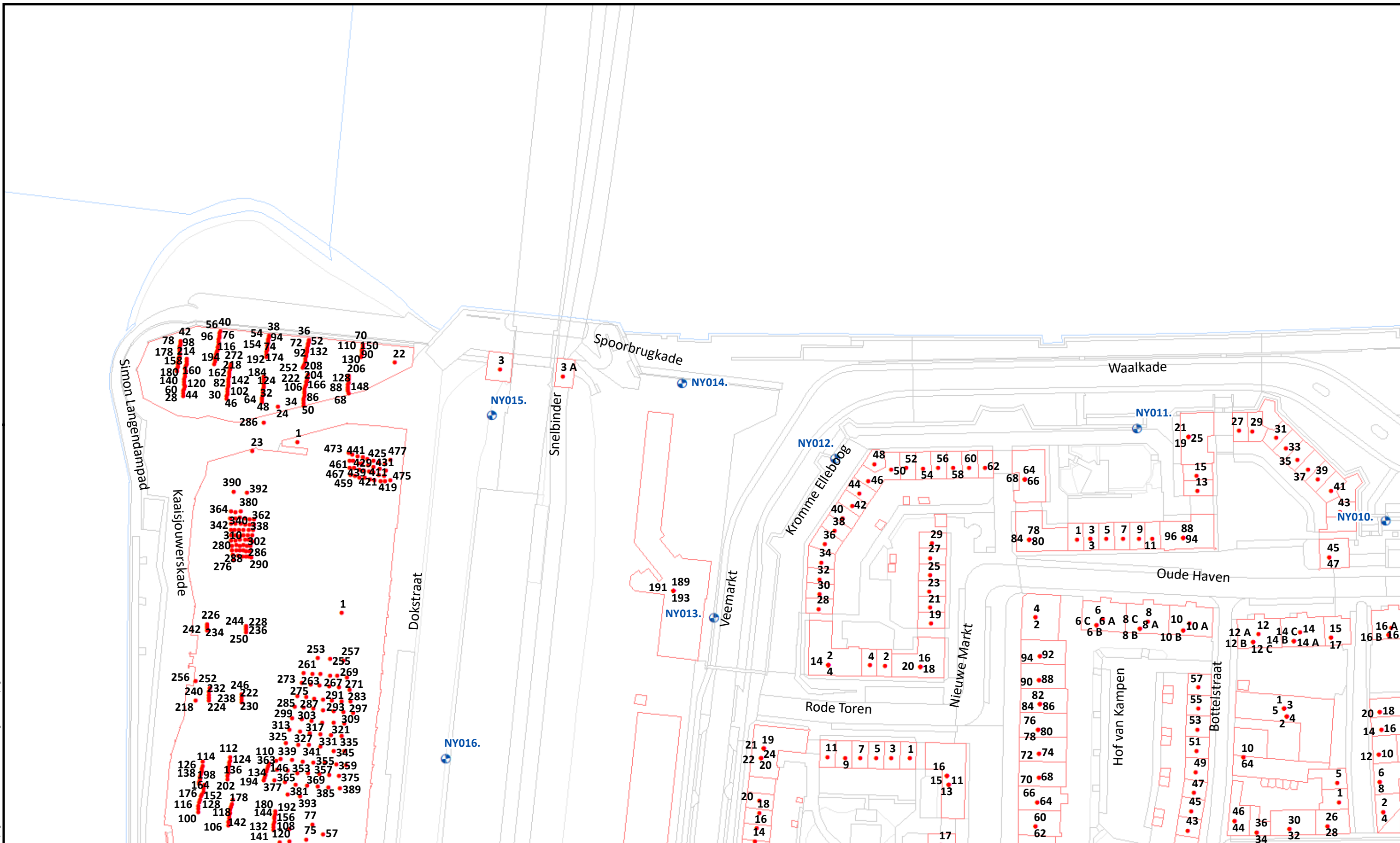


Beheervorm	Referentielagen WSRL
	<ul style="list-style-type: none"> Dijkpalen (om 100m) Bomen/struiken Afrasteringen



Uitgifte Dijkpercelen 2021, detailtekeningen	
Traject: UDP2021: Groenlanden - Weurt	Bladnr.: 13 van 26
Dijkpalen: EN073-ND032	Schaal: 1 : 1.000
Aantal hectare traject: 11,7	Formaat: A3
Soort onderhoud traject: Maaipakket gefaseerd	Getekend: visc
Uitgifteduur: 3 jaar	Datum: 21/08/2020
Bestandsnaam: UDP2021: Groenlanden - Weurt_detail_def.pdf	

Hoewel bij de samenstelling van deze kaart de grootste zorgvuldigheid is betracht, kan Waterschap Rivierenland niet garanderen dat de informatie compleet, actueel en/of accuraat is. Waterschap Rivierenland aanvaardt dan ook geen enkele aansprakelijkheid voor schade ontstaan door gebruik van de informatie van deze kaart.



Beheervorm

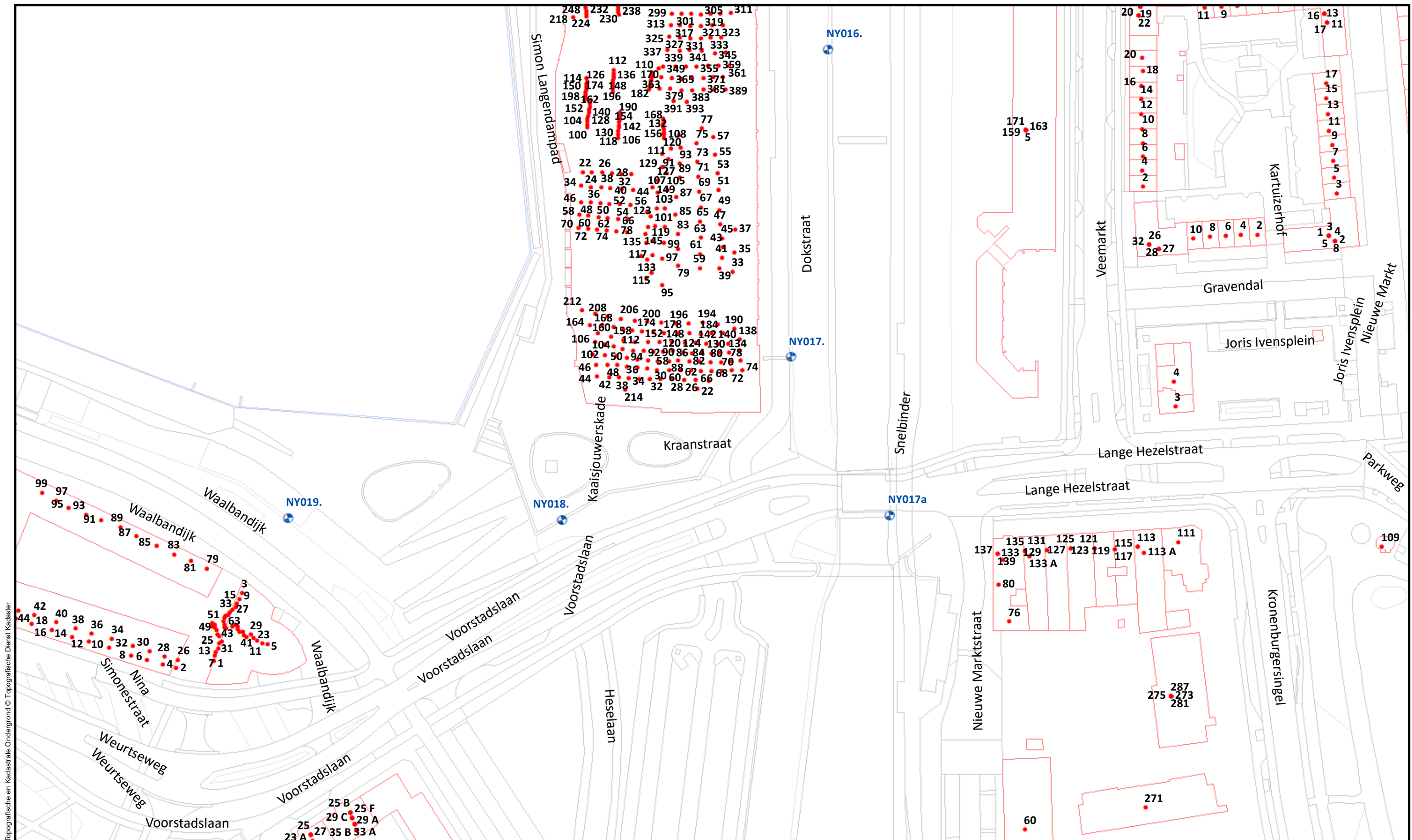
Referentielagen WSRL

- Dijkpalen (om 100m)
- Bomen/struiken
- Afrasteringen



Uitgifte Dijkpercelen 2021, detailtekeningen	
Traject: UDP2021: Groenlanden - Weurt	Bladnr.: 14 van 26
Dijkpalen: EN073-ND032	Schaal: 1 : 1.000
Aantal hectare traject: 11,7	Formaat: A3
Soort onderhoud traject: Maaipakket gefaseerd	Getekend: visc
Uitgifteduur: 3 jaar	Datum: 21/08/2020
Bestandsnaam: UDP2021: Groenlanden - Weurt_detail_def.pdf	

Hoewel bij de samenstelling van deze kaart de grootste zorgvuldigheid is betracht, kan Waterschap Rivierenland niet garanderen dat de informatie compleet, actueel en/of accuraat is. Waterschap Rivierenland aanvaardt dan ook geen enkele aansprakelijkheid voor schade ontstaan door gebruik van de informatie van deze kaart.



Topografische en kadastrale Ondergrond © Topografische Dienst Kadaster



Beheervorm


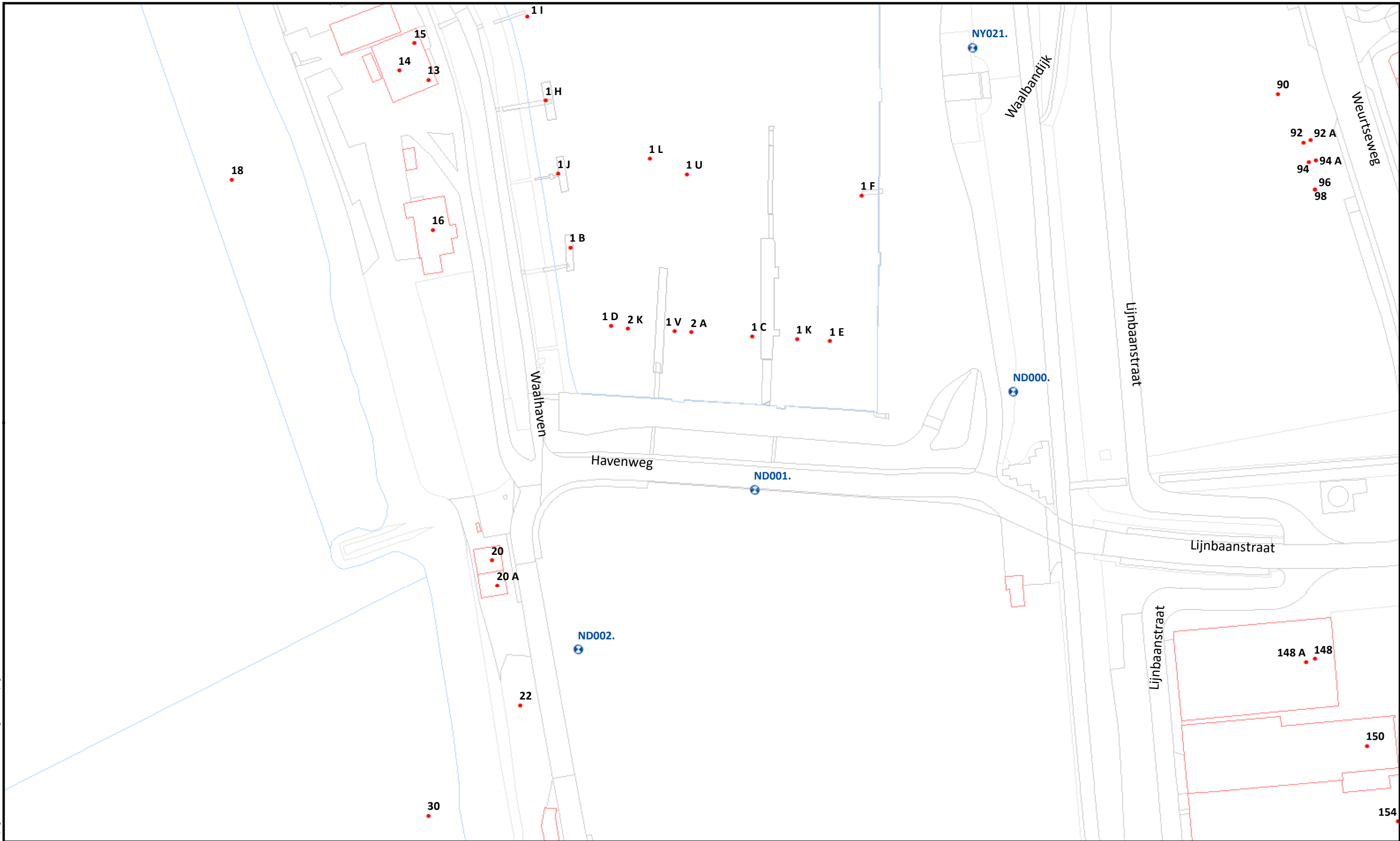
Referentielagen WSRL

- Dijkpalen (om 100m)
- Bomen/struiken
- Afrasteringen



Uitgifte Dijkpercelen 2021, detailtekeningen	
Traject: UDP2021: Groenlanden - Weurt	Bladnr.: 15 van 26
Dijkpalen: EN073-ND032	Schaal: 1 : 1.000
Aantal hectare traject: 11,7	Formaat: A3
Soort onderhoud traject: Maaipakket gefaseerd	Getekend: visc
Uitgifteduur: 3 jaar	Datum: 21/08/2020
Bestandsnaam: UDP2021: Groenlanden - Weurt_detail_def.pdf	

Hoewel bij de samenstelling van deze kaart de grootste zorgvuldigheid is betracht, kan Waterschap Rivierenland niet garanderen dat de informatie compleet, actueel en/of accuraat is. Waterschap Rivierenland aanvaardt dan ook geen enkele aansprakelijkheid voor schade ontstaan door gebruik van de informatie van deze kaart.

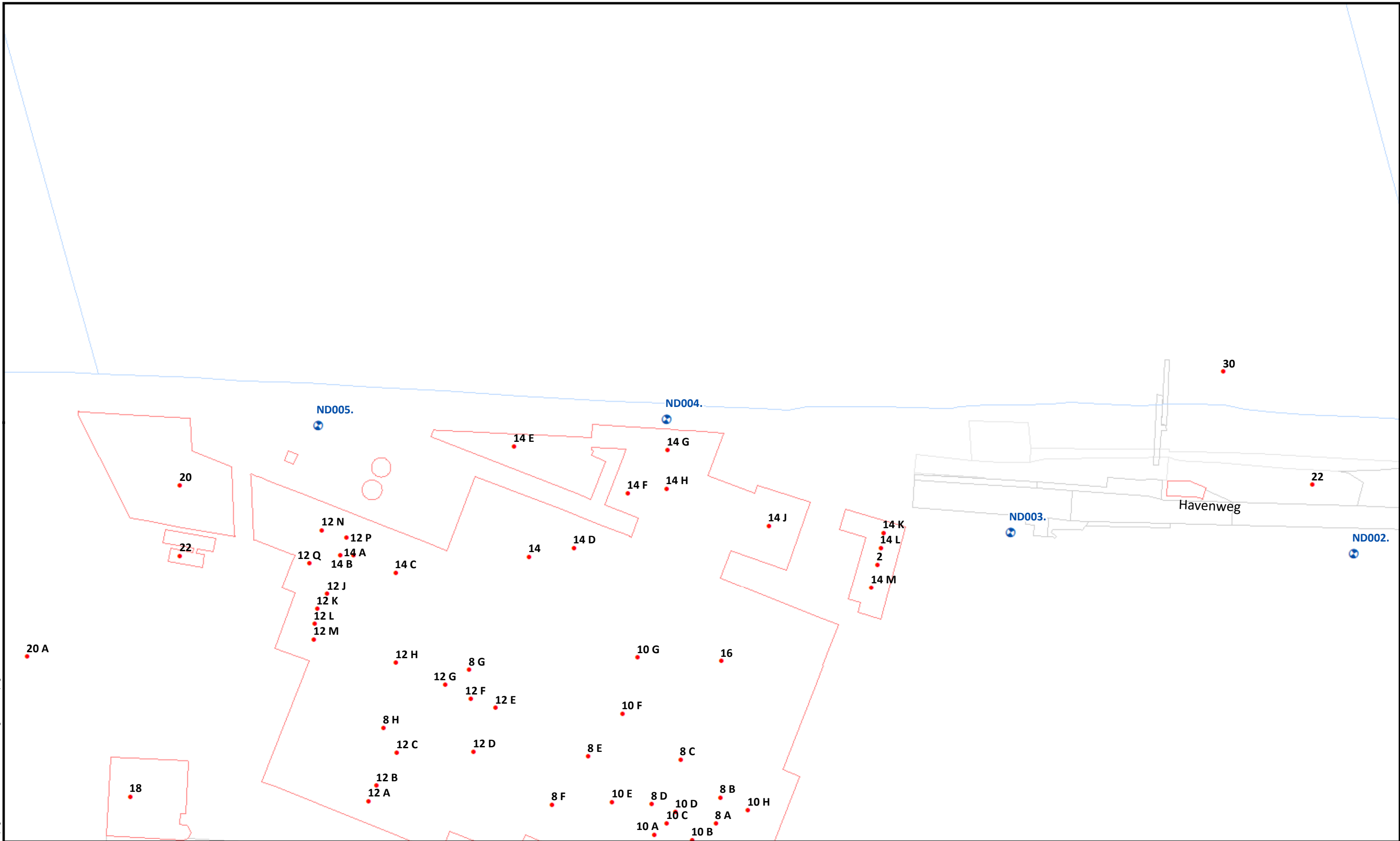


Beheervorm		Referentielagen WSRL	<ul style="list-style-type: none"> Dijkpalen (om 100m) Bomen/struiken Afrasteringen
-------------------	--	-----------------------------	---



Uitgifte Dijkpercelen 2021, detailtekeningen	
Traject: UDP2021: Groenlanden - Weurt	Bladnr.: 17 van 26
Dijkpalen: EN073-ND032	Schaal: 1 : 1.000
Aantal hectare traject: 11,7	Formaat: A3
Soort onderhoud traject: Maaipakket gefaseerd	Getekend: visc
Uitgifteduur: 3 jaar	Datum: 21/08/2020
Bestandsnaam: UDP2021: Groenlanden - Weurt_detail_def.pdf	

Hoewel bij de samenstelling van deze kaart de grootste zorgvuldigheid is betracht, kan Waterschap Rivierenland niet garanderen dat de informatie compleet, actueel en/of accuraat is. Waterschap Rivierenland aanvaardt dan ook geen enkele aansprakelijkheid voor schade ontstaan door gebruik van de informatie van deze kaart.



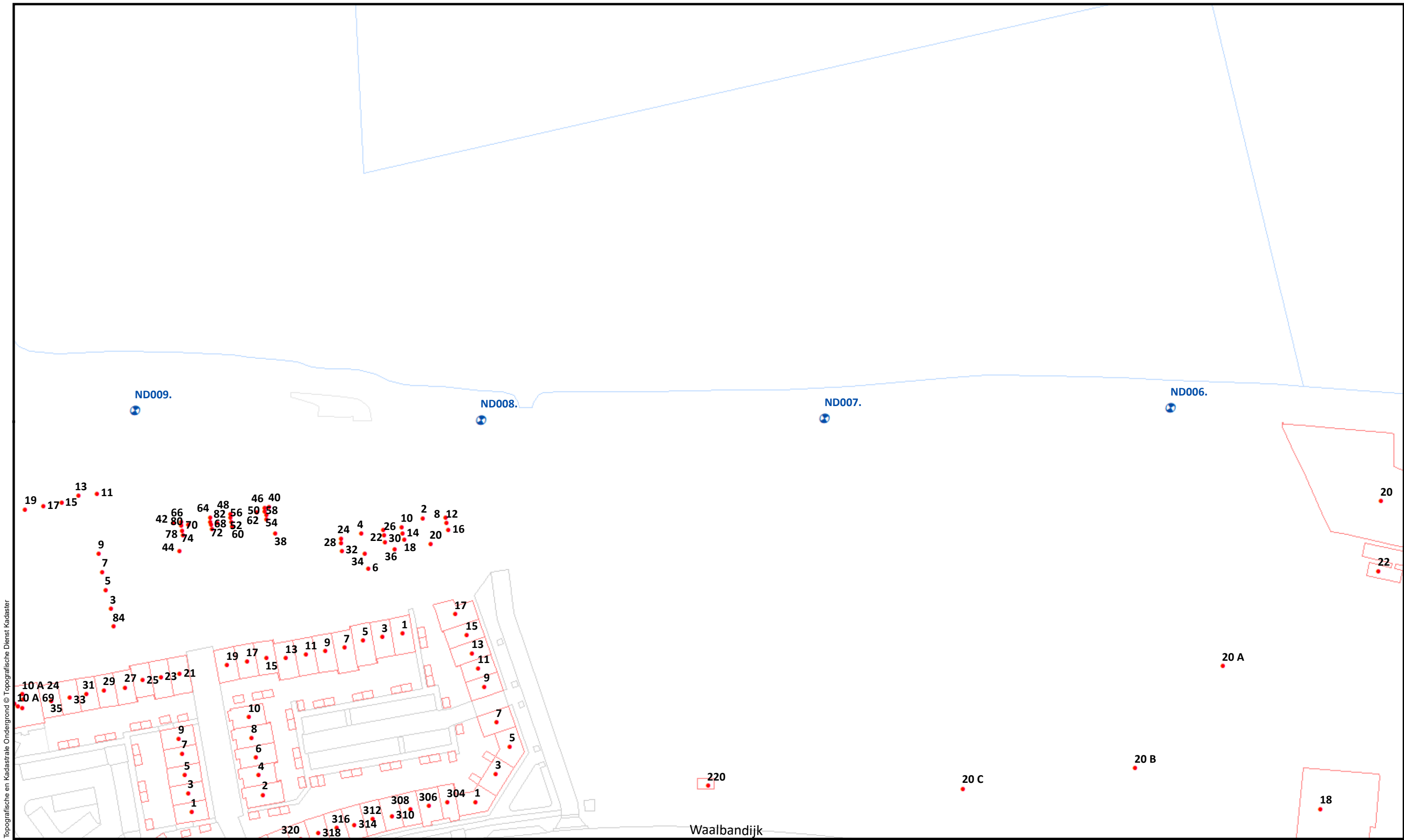
Beheervorm

Referentielagen WSRL

- Dijkpalen (om 100m)
- Bomen/struiken
- Afrasteringen



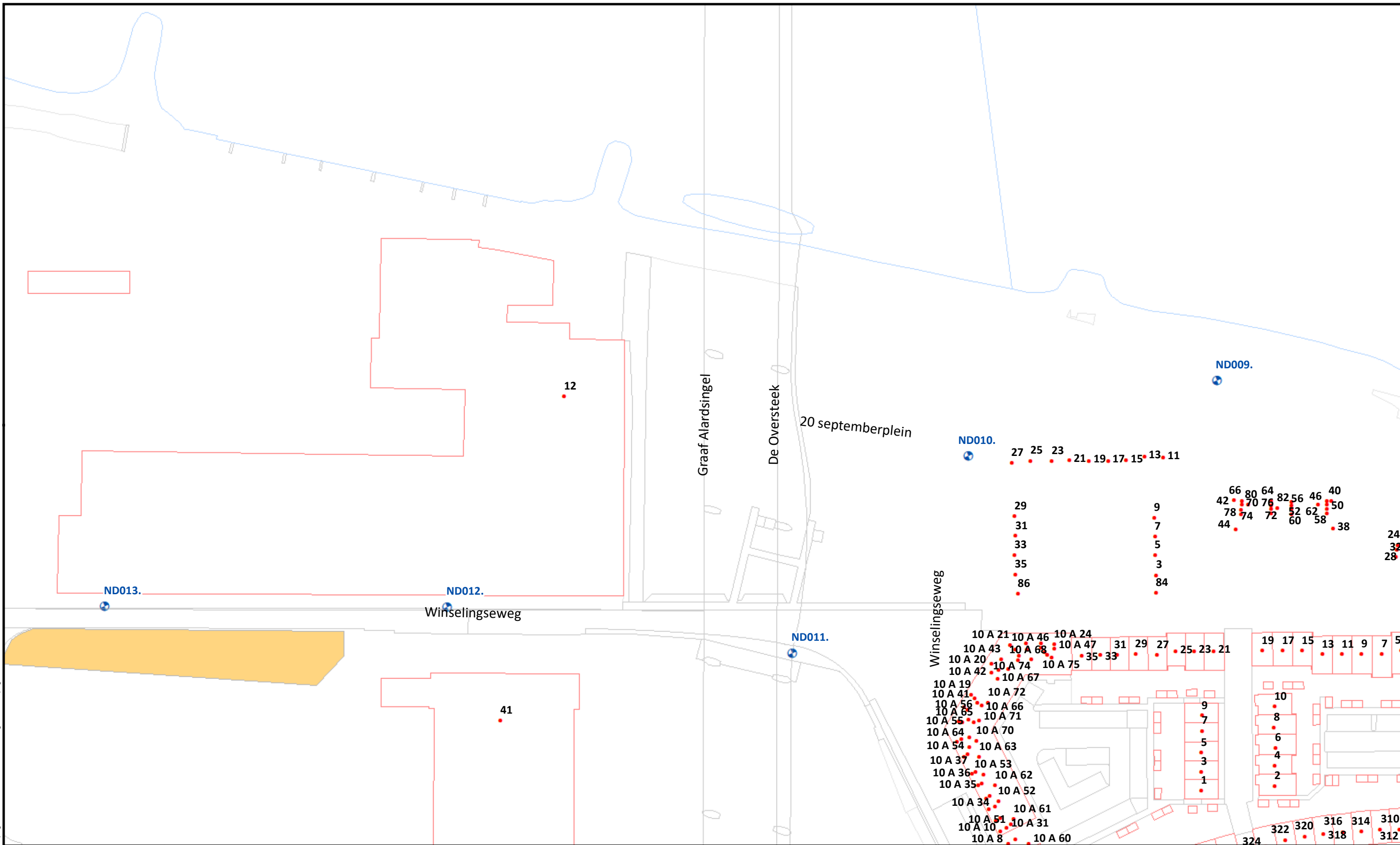
Uitgifte Dijkpercelen 2021, detailtekeningen	
Traject: UDP2021: Groenlanden - Weurt	Bladnr.: 18 van 26
Dijkpalen: EN073-ND032	Schaal: 1 :1.000
Aantal hectare traject: 11,7	Formaat: A3
Soort onderhoud traject: Maaipakket gefaseerd	Getekend: visc
Uitgifteduur: 3 jaar	Datum: 21/08/2020
Bestandsnaam: UDP2021: Groenlanden - Weurt_detail_def.pdf	



Topografische en kadastrale Ondergrond © Topografische Dienst Kadaster

	Beheervorm	Referentielagen WSRL  Dijkpalen (om 100m)  Bomen/struiken  Afrasteringen		Uitgifte Dijkpercelen 2021, detailtekeningen	
				Traject: UDP2021: Groenlanden - Weurt	Bladnr.: 19 van 26
				Dijkpalen: EN073-ND032	Schaal: 1 : 1.000
				Aantal hectare traject: 11,7	Formaat: A3
				Soort onderhoud traject: Maaipakket gefaseerd	Getekend: visc
				Uitgifteduur: 3 jaar	Datum: 21/08/2020
				Bestandsnaam: UDP2021: Groenlanden - Weurt_detail_def.pdf	

Hoewel bij de samenstelling van deze kaart de grootste zorgvuldigheid is betracht, kan Waterschap Rivierenland niet garanderen dat de informatie compleet, actueel en/of accuraat is. Waterschap Rivierenland aanvaardt dan ook geen enkele aansprakelijkheid voor schade ontstaan door gebruik van de informatie van deze kaart.



Beheervorm


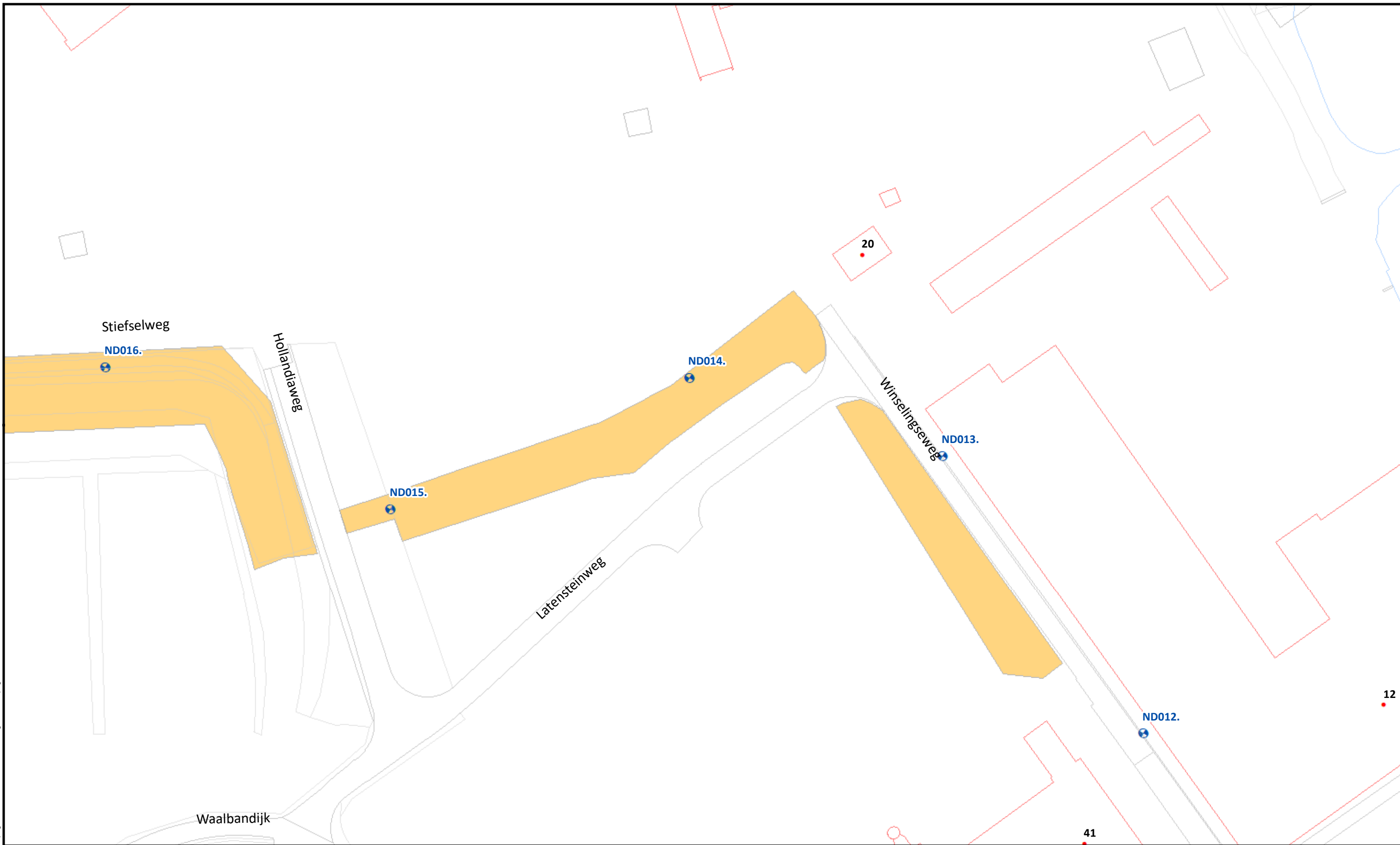
379 - Gefaseerd maaien en afvoeren type 3 schraal (buitentalud vroeg, 1x binnentalud)





Referentielagen WSRL

- Dijkpalen (om 100m)
- Bomen/struiken
- Afrasteringen



Uitgifte Dijkpercelen 2021, detailtekeningen	
Traject: UDP2021: Groenlanden - Weurt	Bladnr.: 20 van 26
Dijkpalen: EN073-ND032	Schaal: 1 :1.000
Aantal hectare traject: 11,7	Formaat: A3
Soort onderhoud traject: Maaipakket gefaseerd	Getekend: visc
Uitgifteduur: 3 jaar	Datum: 21/08/2020
Bestandsnaam: UDP2021: Groenlanden - Weurt_detail_def.pdf	

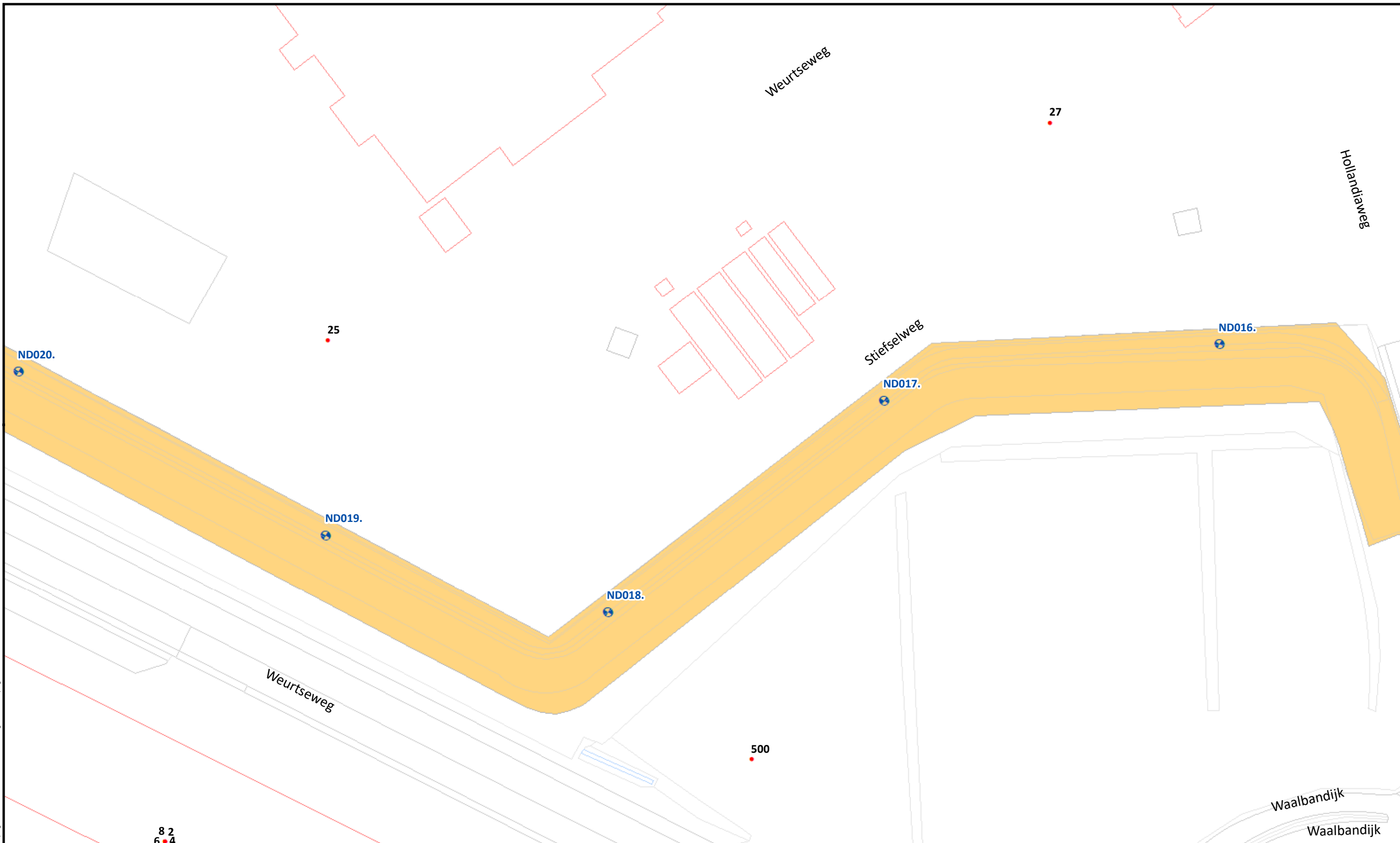


Beheervorm		Referentielagen WSRL	
	379 - Gefaseerd maaien en afvoeren type 3 schraal (buitentalud vroeg, 1x binnentalud)		Dijkpalen (om 100m)
			Bomen/struiken
			Afrasteringen



Uitgifte Dijkpercelen 2021, detailtekeningen	
Traject: UDP2021: Groenlanden - Weurt	Bladnr.: 21 van 26
Dijkpalen: EN073-ND032	Schaal: 1 : 1.000
Aantal hectare traject: 11,7	Formaat: A3
Soort onderhoud traject: Maaipakket gefaseerd	Getekend: visc
Uitgifteduur: 3 jaar	Datum: 21/08/2020
Bestandsnaam: UDP2021: Groenlanden - Weurt_detail_def.pdf	

Hoewel bij de samenstelling van deze kaart de grootste zorgvuldigheid is betracht, kan Waterschap Rivierenland niet garanderen dat de informatie compleet, actueel en/of accuraat is. Waterschap Rivierenland aanvaardt dan ook geen enkele aansprakelijkheid voor schade ontstaan door gebruik van de informatie van deze kaart.



Beheervorm

379 - Gefaseerd maaien en afvoeren type 3 schraal (buitentalud vroeg, 1x binnentalud)

Referentielagen WSRL

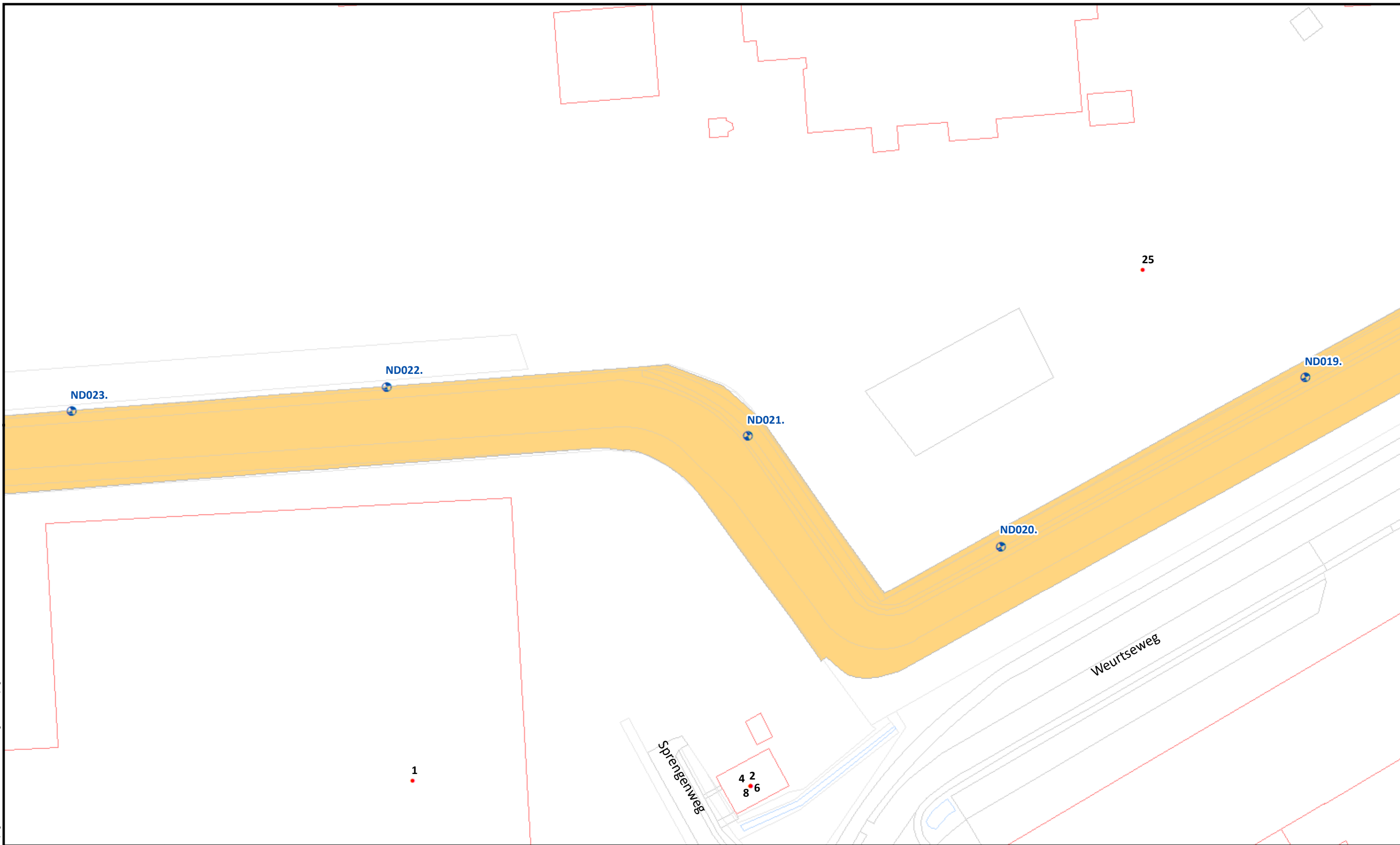
- Dijkpalen (om 100m)
- Bomen/struiken
- Afrasteringen



Uitgifte Dijkpercelen 2021, detailtekeningen	
Traject: UDP2021: Groenlanden - Weurt	Bladnr.: 22 van 26
Dijkpalen: EN073-ND032	Schaal: 1 :1.000
Aantal hectare traject: 11,7	Formaat: A3
Soort onderhoud traject: Maaipakket gefaseerd	Getekend: visc
Uitgifteduur: 3 jaar	Datum: 21/08/2020
Bestandsnaam: UDP2021: Groenlanden - Weurt_detail_def.pdf	



Hoewel bij de samenstelling van deze kaart de grootste zorgvuldigheid is betracht, kan Waterschap Rivierenland niet garanderen dat de informatie compleet, actueel en/of accuraat is. Waterschap Rivierenland aanvaardt dan ook geen enkele aansprakelijkheid voor schade ontstaan door gebruik van de informatie van deze kaart.



Weurtseweg

Sprenge



Beheervorm

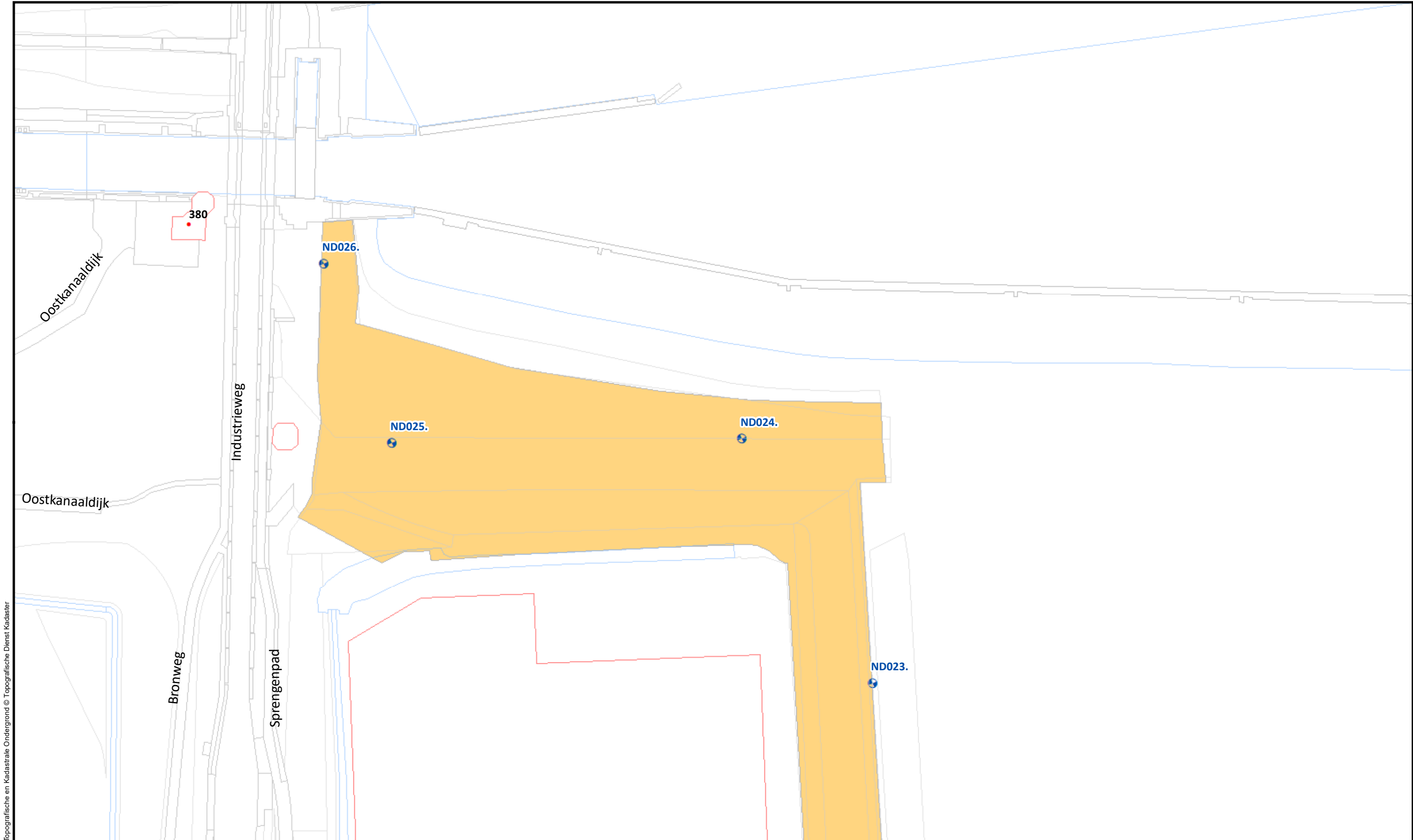
379 - Gefaseerd maaien en afvoeren type 3 schraal (buitentalud vroeg, 1x binnentalud)

Referentielagen WSRL

- Dijkpalen (om 100m)
- Bomen/struiken
- Afrasteringen



Uitgifte Dijkpercelen 2021, detailtekeningen	
Traject: UDP2021: Groenlanden - Weurt	Bladnr.: 23 van 26
Dijkpalen: EN073-ND032	Schaal: 1 : 1.000
Aantal hectare traject: 11,7	Formaat: A3
Soort onderhoud traject: Maaipakket gefaseerd	Getekend: visc
Uitgifteduur: 3 jaar	Datum: 21/08/2020
Bestandsnaam: UDP2021: Groenlanden - Weurt_detail_def.pdf	



Topografische en Kadastrale Ondergrond © Topografische Dienst Kadaster



Beheervorm

379 - Gefaseerd maaien en afvoeren type 3 schraal (buitentalud vroeg, 1x binnentalud)

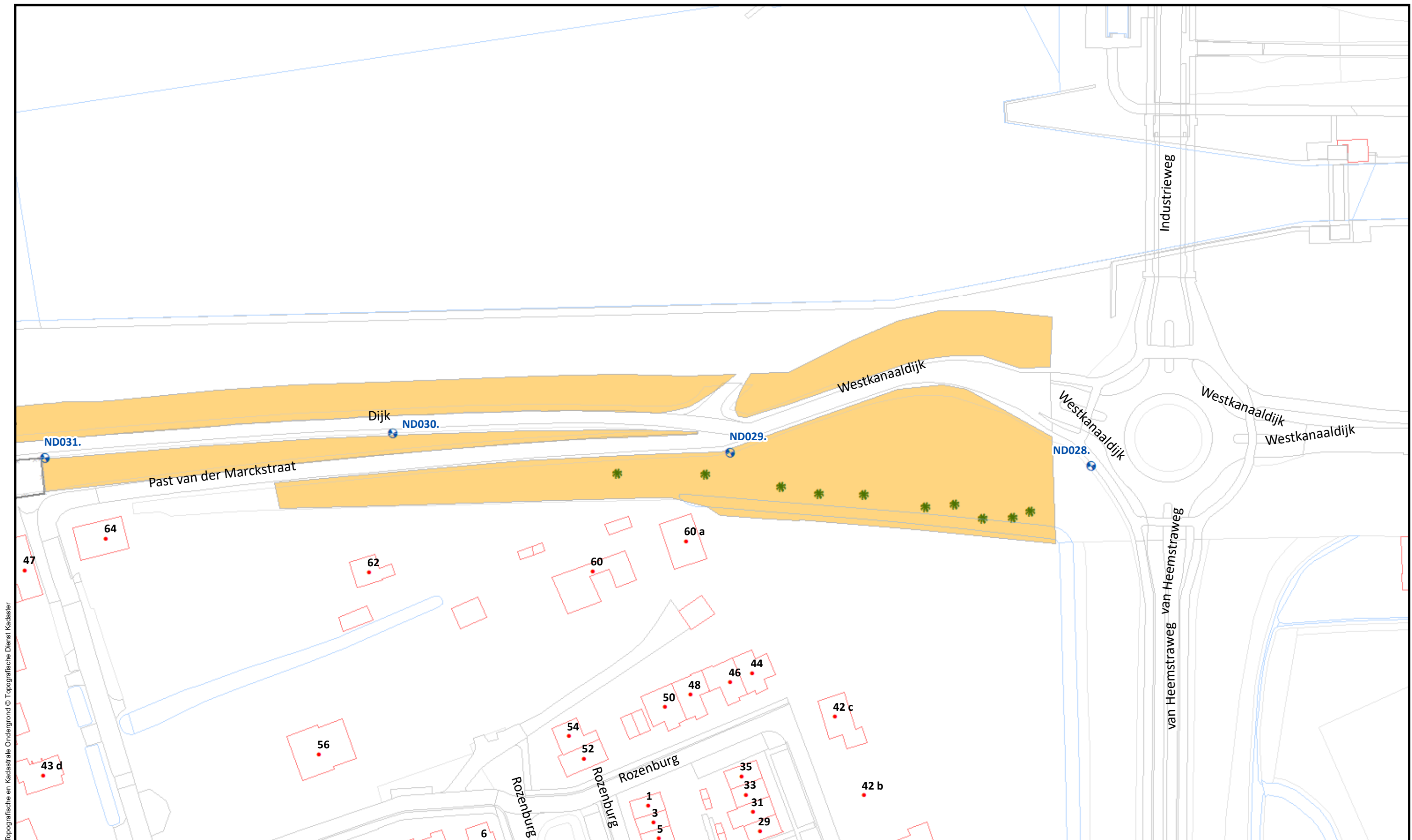
Referentielagen WSRL

- Dijkpalen (om 100m)
- Bomen/struiken
- Afrasteringen



Uitgifte Dijkpercelen 2021, detailtekeningen	
Traject: UDP2021: Groenlanden - Weurt	Bladnr.: 24 van 26
Dijkpalen: EN073-ND032	Schaal: 1 :1.000
Aantal hectare traject: 11,7	Formaat: A3
Soort onderhoud traject: Maaipakket gefaseerd	Getekend: visc
Uitgifteduur: 3 jaar	Datum: 21/08/2020
Bestandsnaam: UDP2021: Groenlanden - Weurt_detail_def.pdf	

Hoewel bij de samenstelling van deze kaart de grootste zorgvuldigheid is betracht, kan Waterschap Rivierenland niet garanderen dat de informatie compleet, actueel en/of accuraat is. Waterschap Rivierenland aanvaardt dan ook geen enkele aansprakelijkheid voor schade ontstaan door gebruik van de informatie van deze kaart.



Topografische en Kadastrale Ondergrond © Topografische Dienst Kadaster



Beheervorm

379 - Gefaseerd maaien en afvoeren type 3 schraal (buitentalud vroeg, 1x binnentalud)


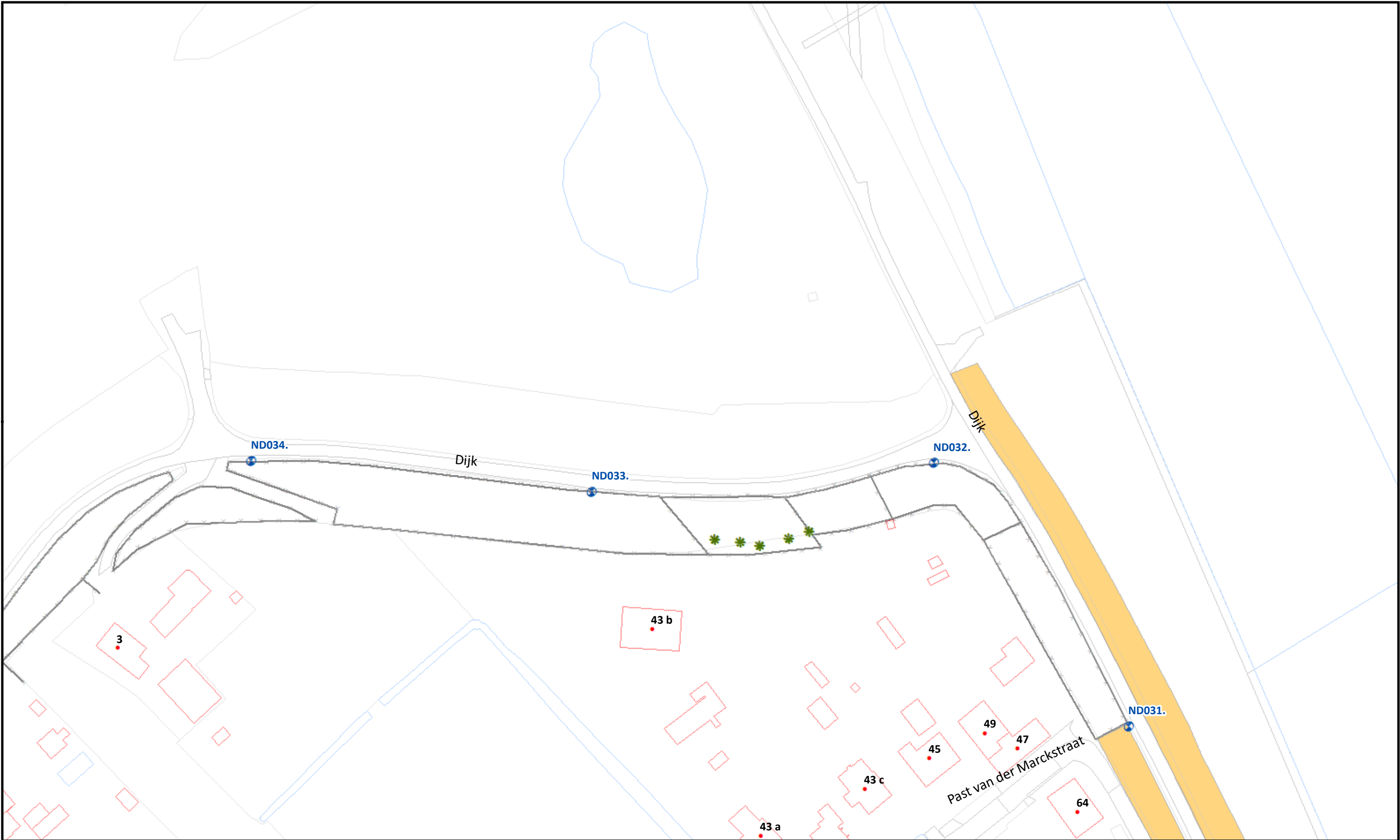
Referentielagen WSRL





- Dijkpalen (om 100m)
- Bomen/struiken
- Afrasteringen



Uitgifte Dijkpercelen 2021, detailtekeningen	
Traject: UDP2021: Groenlanden - Weurt	Bladnr.: 25 van 26
Dijkpalen: EN073-ND032	Schaal: 1 : 1.000
Aantal hectare traject: 11,7	Formaat: A3
Soort onderhoud traject: Maaipakket gefaseerd	Getekend: visc
Uitgifteduur: 3 jaar	Datum: 21/08/2020
Bestandsnaam: UDP2021: Groenlanden - Weurt_detail_def.pdf	

Hoewel bij de samenstelling van deze kaart de grootste zorgvuldigheid is betracht, kan Waterschap Rivierenland niet garanderen dat de informatie compleet, actueel en/of accuraat is. Waterschap Rivierenland aanvaardt dan ook geen enkele aansprakelijkheid voor schade ontstaan door gebruik van de informatie van deze kaart.



Beheervorm		Referentielagen WSRL	
	379 - Gefaseerd maaien en afvoeren type 3 schraal (buitentalud vroeg, 1x binnentalud)		Dijkpalen (om 100m)
			Bomen/struiken
			Afrasteringen



Uitgifte Dijkpercelen 2021, detailtekeningen	
Traject: UDP2021: Groenlanden - Weurt	Bladnr.: 26 van 26
Dijkpalen: EN073-ND032	Schaal: 1 :1.000
Aantal hectare traject: 11,7	Formaat: A3
Soort onderhoud traject: Maaipakket gefaseerd	Getekend: visc
Uitgifteduur: 3 jaar	Datum: 21/08/2020
Bestandsnaam: UDP2021: Groenlanden - Weurt_detail_def.pdf	

Hoewel bij de samenstelling van deze kaart de grootste zorgvuldigheid is betracht, kan Waterschap Rivierenland niet garanderen dat de informatie compleet, actueel en/of accuraat is. Waterschap Rivierenland aanvaardt dan ook geen enkele aansprakelijkheid voor schade ontstaan door gebruik van de informatie van deze kaart.