

Esri Nederland, Community Map Contributors



UDP2021

- Kaartbladen_UDP2021_selectie
- Te onderhouden dijkpercelen

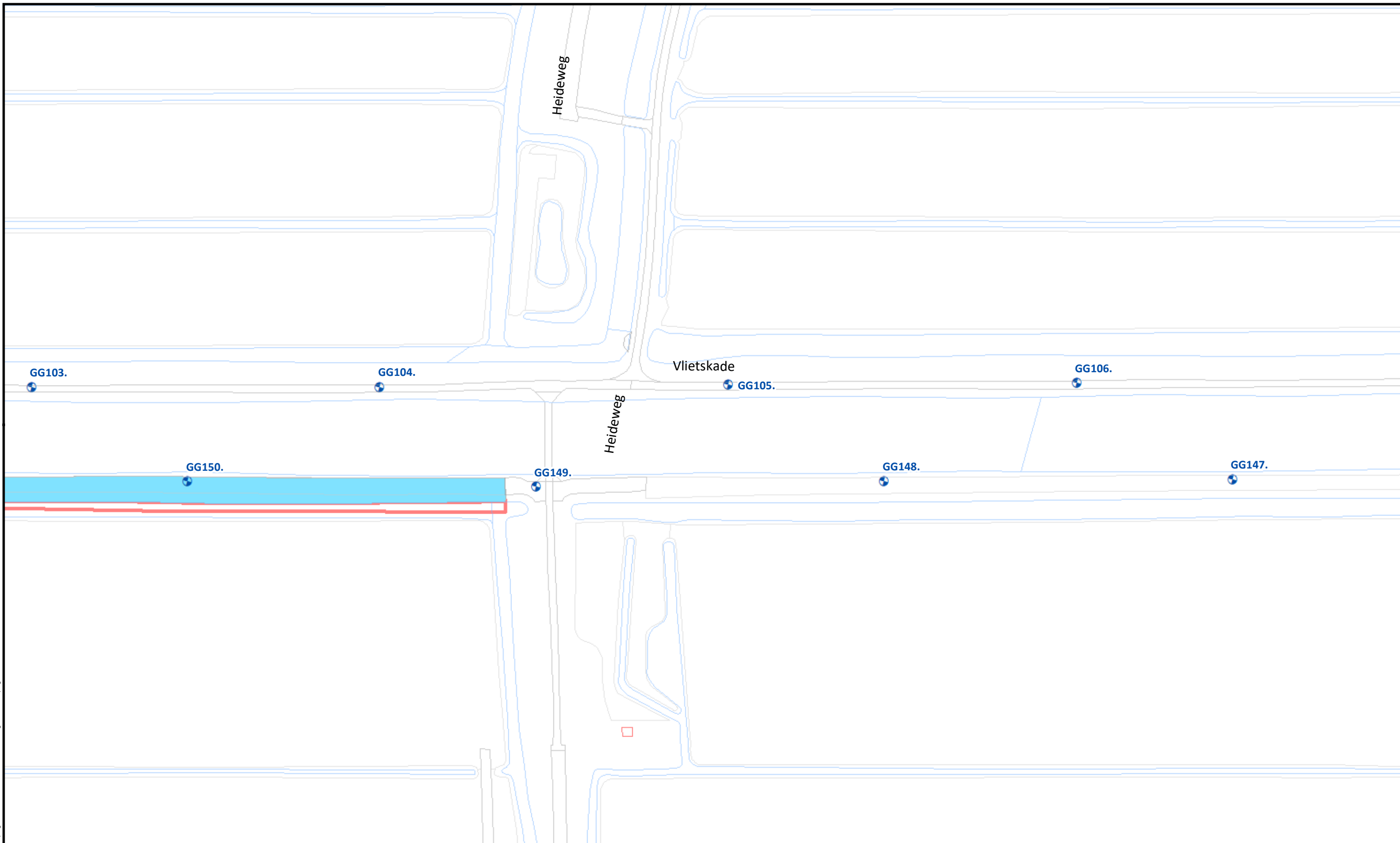
Referentielagen WSRL

- + Dijkpalen (om 100m)



Uitgifte Dijkpercelen 2021, overzichtstekening	
Traject: UDP2021: Heideweg - N214	Trajectnr.: 3
Dijkpalen: GG149 - GG158	Schaal: 1 :6.000
Aantal hectare traject: 0,6	Formaat: A3
Soort onderhoud traject: Maaipakket niet gefaseerd incl. slootonderhoud 860m	Getekend: visc
Uitgifteduur: 2 jaar	Datum: 28/08/2020
Bestandsnaam: UDP2021: Heideweg - N214_voorblad_def.pdf	

Hoewel bij de samenstelling van deze kaart de grootste zorgvuldigheid is betracht, kan Waterschap Rivierenland niet garanderen dat de informatie compleet, actueel en/of accuraat is. Waterschap Rivierenland aanvaardt dan ook geen enkele aansprakelijkheid voor schade ontstaan door gebruik van de informatie van deze kaart.



Beheervorm

- 237 - Slootonderhoud
- 380 - Niet gefaseerd incl. slootonderhoud boezemkades type 4

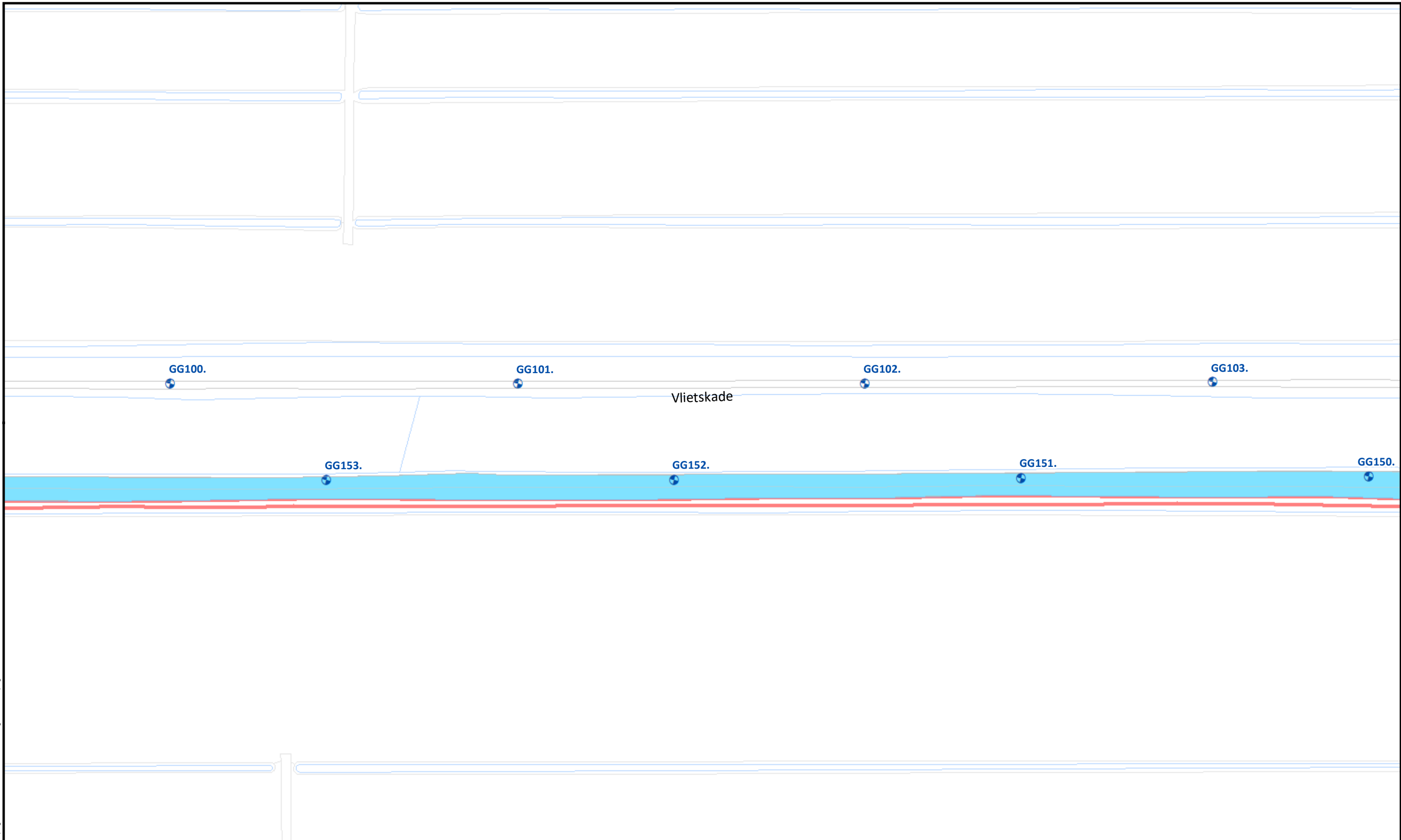
Referentielagen WSRL

- ⊕ Dijkpalen (om 100m)
- ✱ Bomen/struiken
- ⋈ Afrasteringen



Uitgifte Dijkpercelen 2021, detailtekeningen

Traject: UDP2021: Heideweg - N214	Bladnr.: 1 van 4
Dijkpalen: GG149 - GG158	Schaal: 1 :1.000
Aantal hectare traject: 0,6	Formaat: A3
Soort onderhoud traject: Maaipakket niet gefaseerd incl. slootonderhoud 860m	Getekend: visc
Uitgifteduur: 2 jaar	Datum: 28/08/2020
Bestandsnaam: UDP2021: Heideweg - N214_detail_def.pdf	



Beheervorm

- 237 - Slootonderhoud
- 380 - Niet gefaseerd incl. slootonderhoud boezemkades type 4

Referentielagen WSRL

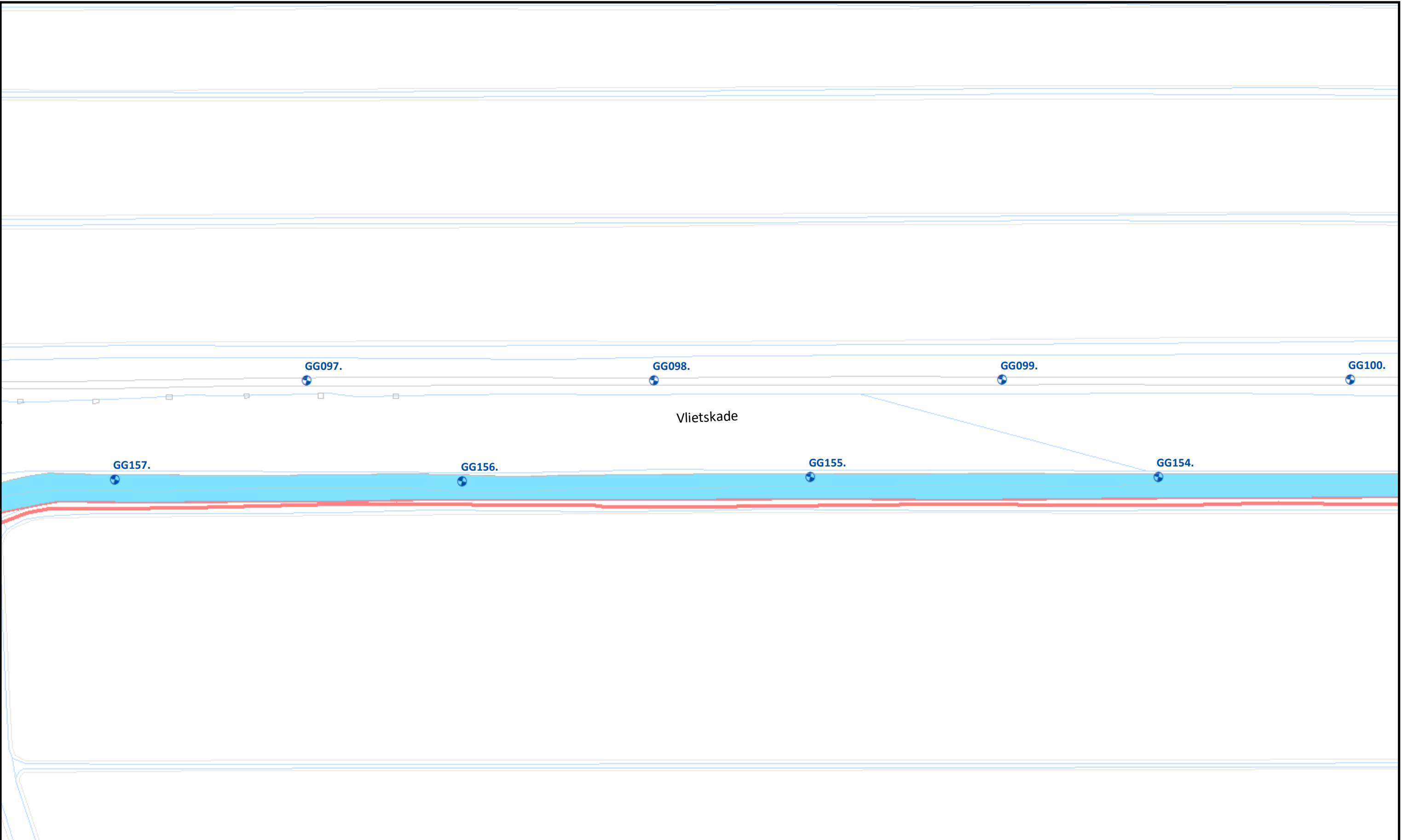
- ⊕ Dijkpalen (om 100m)
- * Bomen/struiken
- ⋈ Afrasteringen



Uitgifte Dijkpercelen 2021, detailtekeningen

Traject: UDP2021: Heideweg - N214	Bladnr.: 2 van 4
Dijkpalen: GG149 - GG158	Schaal: 1 :1.000
Aantal hectare traject: 0,6	Formaat: A3
Soort onderhoud traject: Maaipakket niet gefaseerd incl. slootonderhoud 860m	Getekend: visc
Uitgifteduur: 2 jaar	Datum: 28/08/2020
Bestandsnaam: UDP2021: Heideweg - N214_detail_def.pdf	

Topografische en kadastrale Ondergrond © Topografische Dienst Kadaster



Beheervorm

- 237 - Slootonderhoud
- 380 - Niet gefaseerd incl. slootonderhoud boezemkades type 4

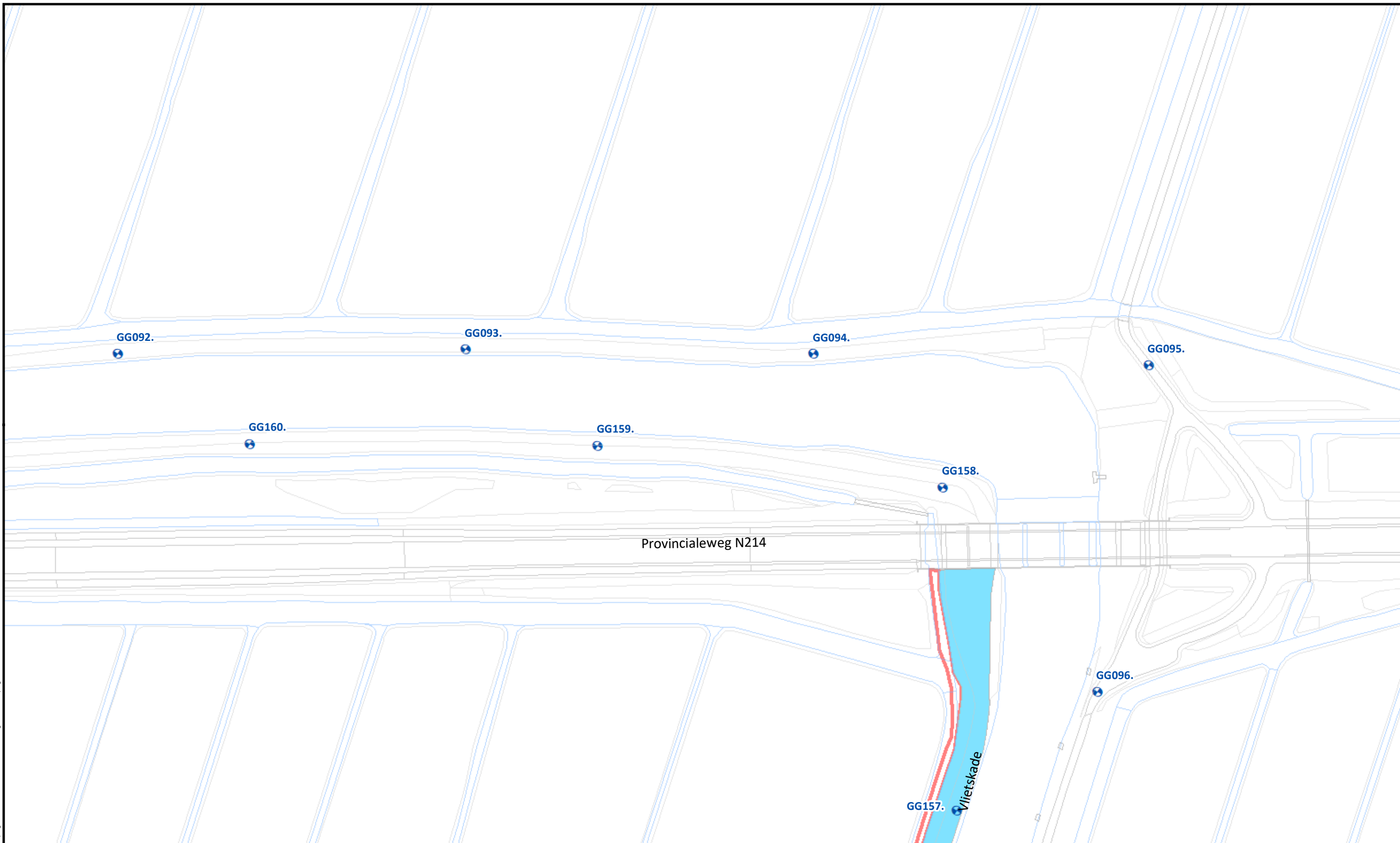
Referentielagen WSRL

- + Dijkpalen (om 100m)
- * Bomen/struiken
- >>> Afrasteringen



Uitgifte Dijkpercelen 2021, detailtekeningen	
Traject: UDP2021: Heideweg - N214	Bladnr.: 3 van 4
Dijkpalen: GG149 - GG158	Schaal: 1 :1.000
Aantal hectare traject: 0,6	Formaat: A3
Soort onderhoud traject: Maaipakket niet gefaseerd incl. slootonderhoud 860m	Getekend: visc
Uitgifteduur: 2 jaar	Datum: 28/08/2020
Bestandsnaam: UDP2021: Heideweg - N214_detail_def.pdf	

Hoewel bij de samenstelling van deze kaart de grootste zorgvuldigheid is betracht, kan Waterschap Rivierenland niet garanderen dat de informatie compleet, actueel en/of accuraat is. Waterschap Rivierenland aanvaardt dan ook geen enkele aansprakelijkheid voor schade ontstaan door gebruik van de informatie van deze kaart.



Beheervorm

- 237 - Slootonderhoud
- 380 - Niet gefaseerd incl. slootonderhoud boezemkades type 4

Referentielagen WSRL

- ⊕ Dijkpalen (om 100m)
- ✱ Bomen/struiken
- ⊕ Afrasteringen



Uitgifte Dijkpercelen 2021, detailtekeningen		Bladnr.: 4 van 4
Traject: UDP2021: Heideweg - N214		Schaal: 1 : 1.000
Dijkpalen: GG149 - GG158		Formaat: A3
Aantal hectare traject: 0,6		Getekend: visc
Soort onderhoud traject: Maaipakket niet gefaseerd incl. slootonderhoud 860m		Datum: 28/08/2020
Uitgifteduur: 2 jaar		
Bestandsnaam: UDP2021: Heideweg - N214_detail_def.pdf		