


Esri Nederland, Community Map Contributors



UDP2021

- Kaartbladen_UDP2021_selectie
- Te onderhouden dijkpercelen

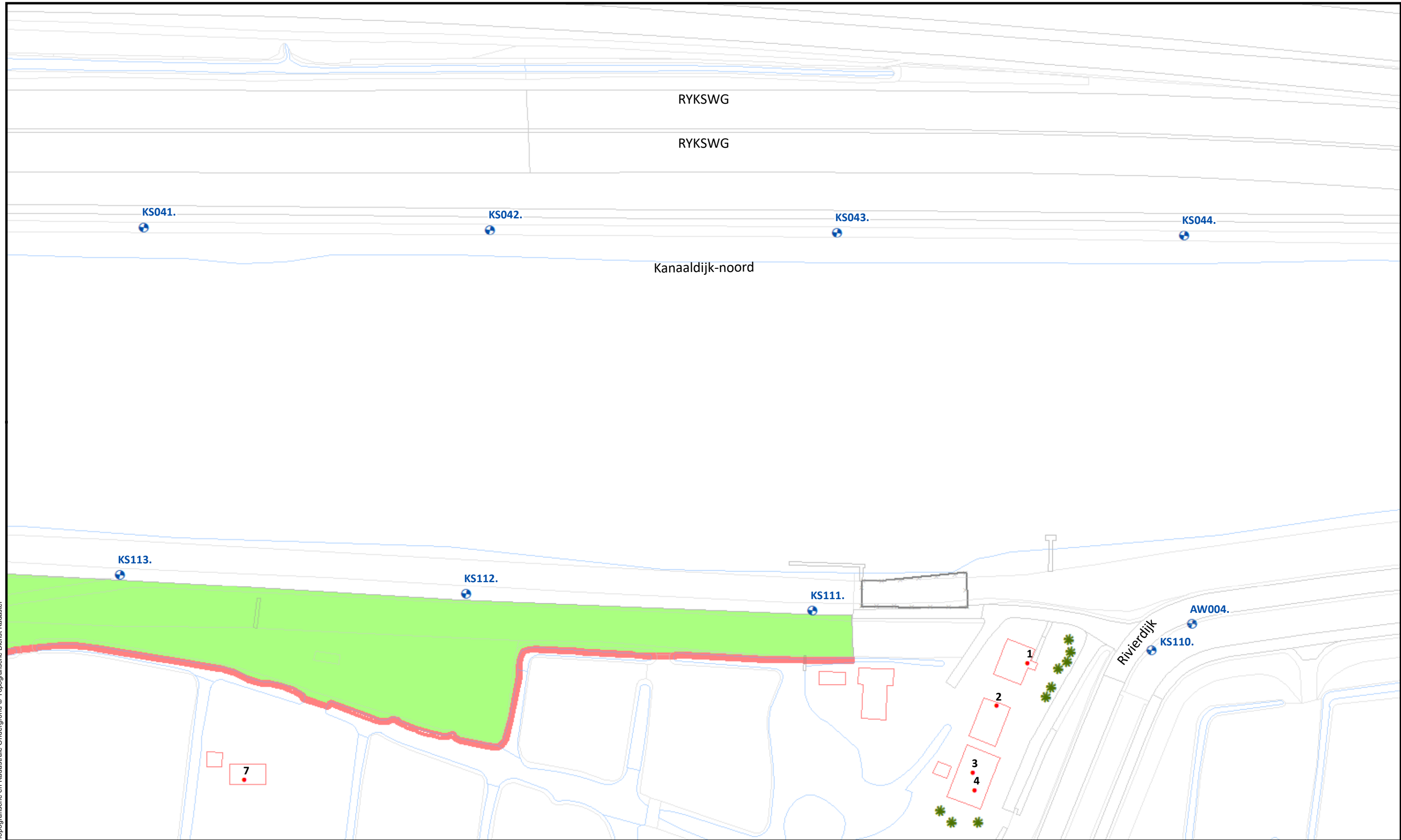
Referentielagen WSRL

- + Dijkpalen (om 100m)



Uitgifte Dijkpercelen 2021, overzichtstekening	
Traject: UDP2021: Kanaal Steenenhoek Zuidzijde	Trajectnr.: 6
Dijkpalen: KS111 - KS117	Schaal: 1 :3.000
Aantal hectare traject: 2,0	Formaat: A3
Soort onderhoud traject: Maaipakket gefaseerd incl. slootonderhoud 700m	Getekend: visc
Uitgifteduur: 3 jaar	Datum: 28/08/2020
Bestandsnaam: UDP2021: Kanaal Steenenhoek Zuidzijde_voorblad_def.pdf	

Hoewel bij de samenstelling van deze kaart de grootste zorgvuldigheid is betracht, kan Waterschap Rivierenland niet garanderen dat de informatie compleet, actueel en/of accuraat is. Waterschap Rivierenland aanvaardt dan ook geen enkele aansprakelijkheid voor schade ontstaan door gebruik van de informatie van deze kaart.



Topografische en Kadastrale Ondergrond © Topografische Dienst Kadaster



Beheervorm

- 237 - Slootonderhoud
- 378 - Gefaseerd maaien en afvoeren type 2 (binnentalud vroeg)

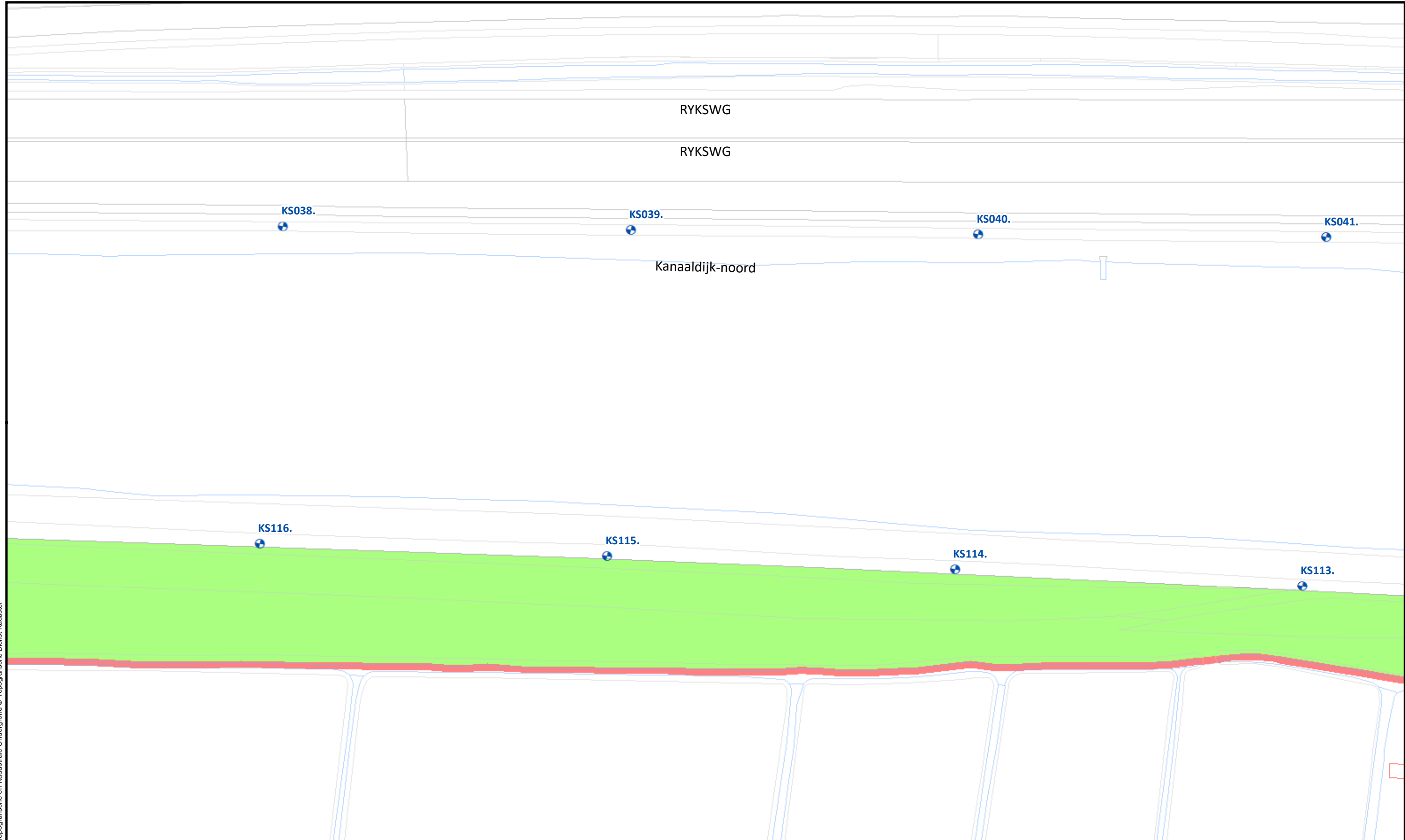
Referentielagen WSRL

- ⊕ Dijkpalen (om 100m)
- * Bomen/struiken
- ⋈ Afrasteringen

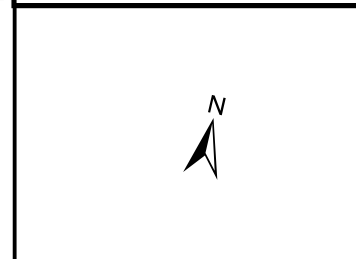







Uitgifte Dijkpercelen 2021, detailtekeningen	
Traject: UDP2021: Kanaal Steenenhoek Zuidzijde KS111-KS117	Bladnr.: 1 van 3
Dijkpalen: KS111 - KS117	Schaal: 1 :1.000
Aantal hectare traject: 2,0	Formaat: A3
Soort onderhoud traject: Maaipakket gefaseerd incl. slootonderhoud 700m	Getekend: visc
Uitgifteduur: 3 jaar	Datum: 26/08/2020
Bestandsnaam: UDP2021: Kanaal Steenenhoek Zuidzijde KS111-KS117_detail_def.pdf	

Hoewel bij de samenstelling van deze kaart de grootste zorgvuldigheid is betracht, kan Waterschap Rivierenland niet garanderen dat de informatie compleet, actueel en/of accuraat is. Waterschap Rivierenland aanvaardt dan ook geen enkele aansprakelijkheid voor schade ontstaan door gebruik van de informatie van deze kaart.



Topografische en Kadastrale Ondergrond © Topografische Dienst Kadaster

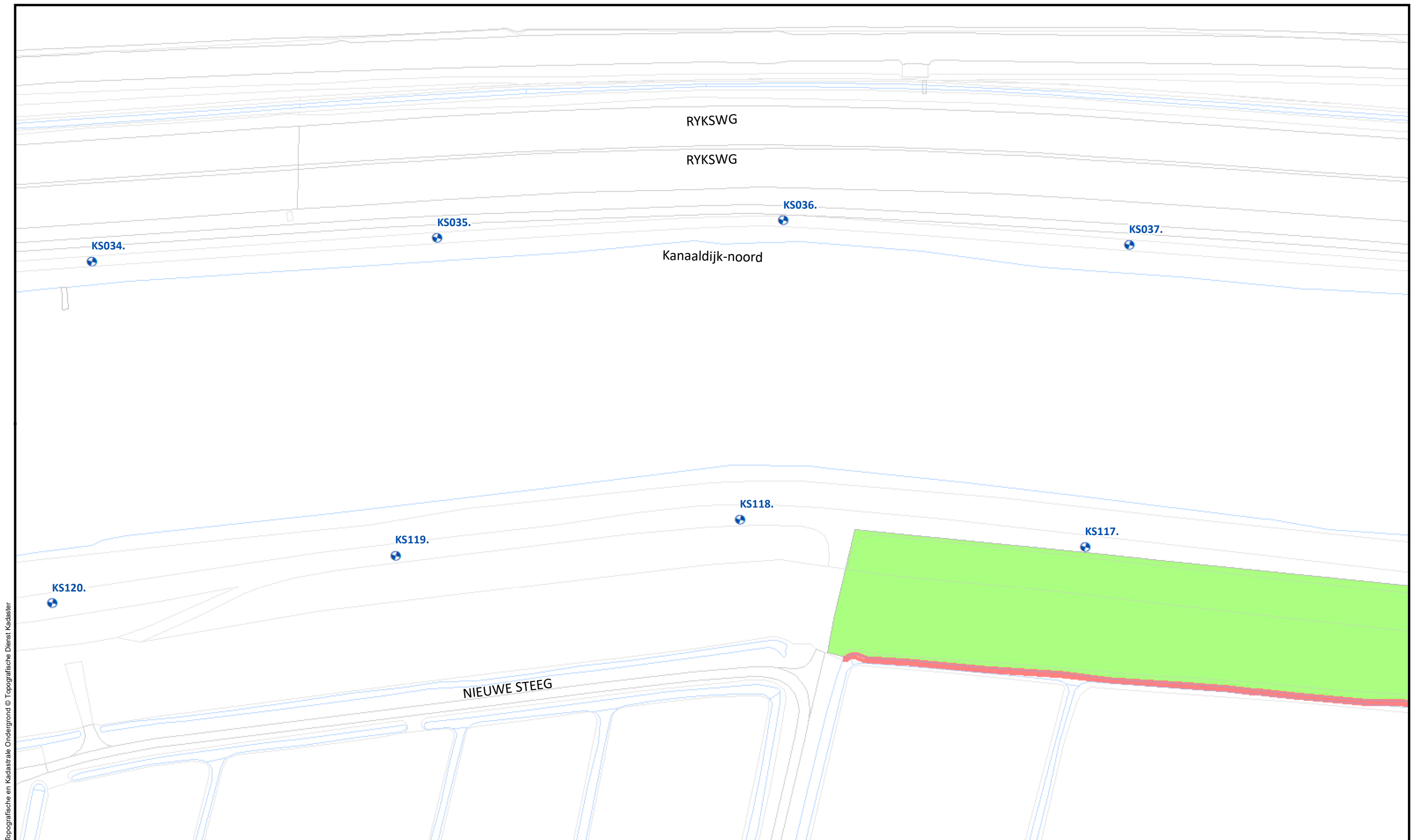


Beheervorm		Referentielagen WSRL	
	237 - Slootonderhoud		Dijkpalen (om 100m)
	378 - Gefaseerd maaien en afvoeren type 2 (binnentalud vroeg)		Bomen/struiken
			Afrasteringen

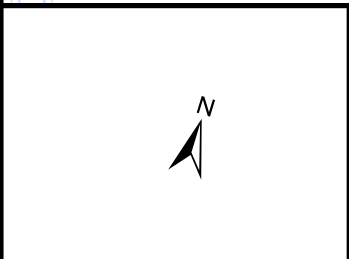


Uitgifte Dijkpercelen 2021, detailtekeningen	
Traject: UDP2021: Kanaal Steenenhoek Zuidzijde KS111-KS117	Bladnr.: 2 van 3
Dijkpalen: KS111 - KS117	Schaal: 1 :1.000
Aantal hectare traject: 2,0	Formaat: A3
Soort onderhoud traject: Maaipakket gefaseerd incl. slootonderhoud 700m	Getekend: visc
Uitgifteduur: 3 jaar	Datum: 26/08/2020
Bestandsnaam: UDP2021: Kanaal Steenenhoek Zuidzijde KS111-KS117_detail_def.pdf	

Hoewel bij de samenstelling van deze kaart de grootste zorgvuldigheid is betracht, kan Waterschap Rivierenland niet garanderen dat de informatie compleet, actueel en/of accuraat is. Waterschap Rivierenland aanvaardt dan ook geen enkele aansprakelijkheid voor schade ontstaan door gebruik van de informatie van deze kaart.



Topografische en Kadastrale Ondergrond © Topografische Dienst Kadaster



Beheervorm		Referentielagen WSRL	
	237 - Slootonderhoud	Dijkpalen (om 100m)	
	378 - Gefaseerd maaien en afvoeren type 2 (binnentalud vroeg)	Bomen/struiken	
		Afrasteringen	



Uitgifte Dijkpercelen 2021, detailtekeningen	
Traject: UDP2021: Kanaal Steenenhoek Zuidzijde KS111-KS117	Bladnr.: 3 van 3
Dijkpalen: KS111 - KS117	Schaal: 1 :1.000
Aantal hectare traject: 2,0	Formaat: A3
Soort onderhoud traject: Maaipakket gefaseerd incl. slootonderhoud 700m	Getekend: visc
Uitgifteduur: 3 jaar	Datum: 26/08/2020
Bestandsnaam: UDP2021: Kanaal Steenenhoek Zuidzijde KS111-KS117_detail_def.pdf	

Hoewel bij de samenstelling van deze kaart de grootste zorgvuldigheid is betracht, kan Waterschap Rivierenland niet garanderen dat de informatie compleet, actueel en/of accuraat is. Waterschap Rivierenland aanvaardt dan ook geen enkele aansprakelijkheid voor schade ontstaan door gebruik van de informatie van deze kaart.