

Esri Nederland, Community Map Contributors



**UDP2021**

- Kaartbladen\_UDP2021\_selectie
- Te onderhouden dijkpercelen

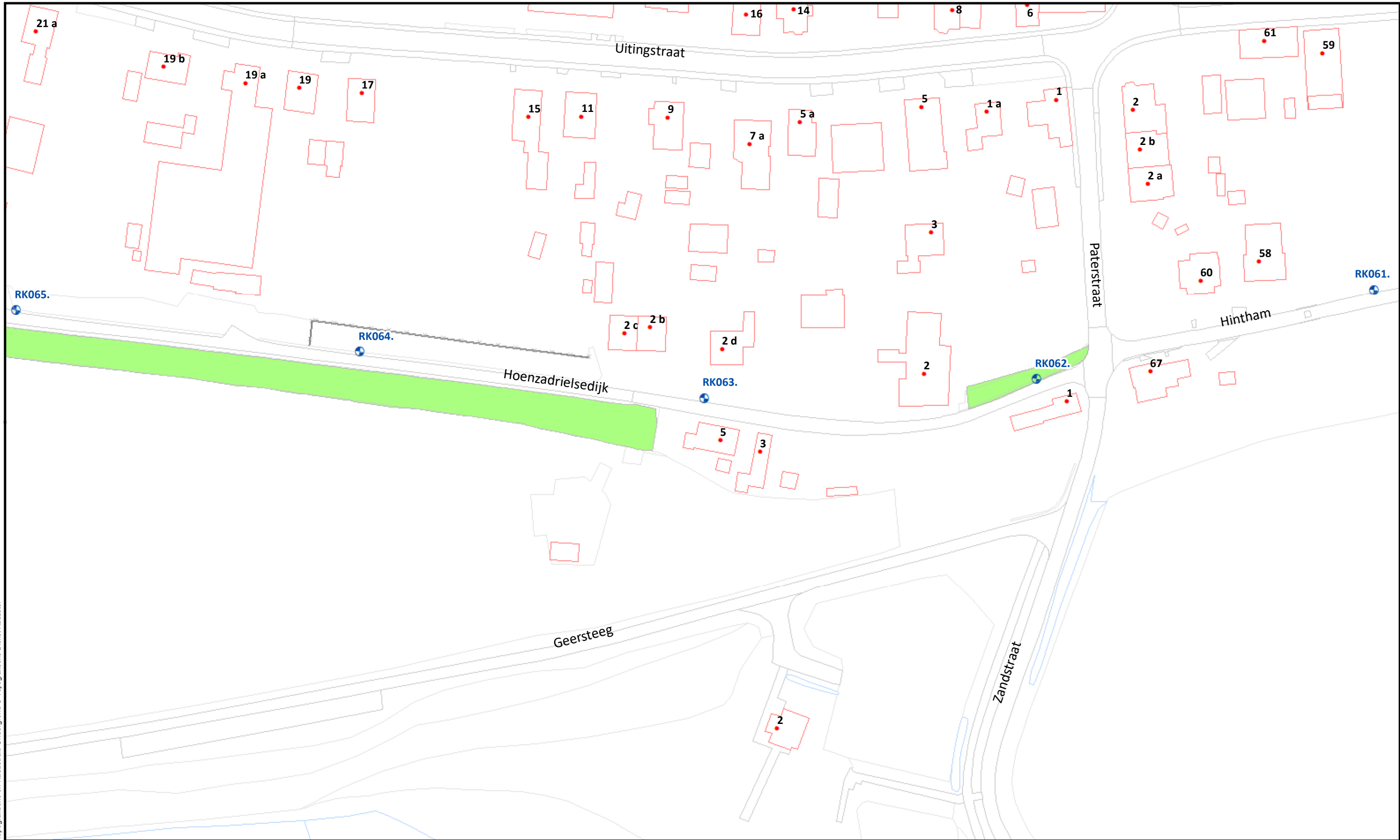
**Referentielagen WSRL**

- Referentiepunt (om 1000m)









Uitgifte Dijkpercelen 2021, overzichtstekening	
Traject: UDP2021: Kerkdriel - A2	Trajectnr.: 3
Dijkpalen: RK061 – RK109	Schaal: 1:12.000
Aantal hectare traject: 10,8	Formaat: A3
Soort onderhoud traject: Maaipakket gefaseerd	Getekend: visc
Uitgifteduur: 3 jaar	Datum: 28/08/2020
Bestandsnaam: UDP2021: Kerkdriel - A2_voorblad_def.pdf	

Hoewel bij de samenstelling van deze kaart de grootste zorgvuldigheid is betracht, kan Waterschap Rivierenland niet garanderen dat de informatie compleet, actueel en/of accuraat is. Waterschap Rivierenland aanvaardt dan ook geen enkele aansprakelijkheid voor schade ontstaan door gebruik van de informatie van deze kaart.



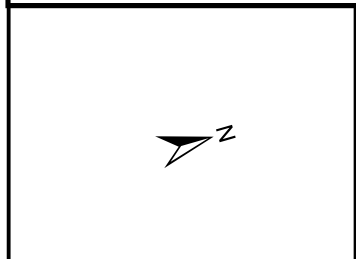
Topografische en kadastrale Ondergrond © Topografische Dienst Kadaster





	<b>Beheervorm</b>  378 - Gefaseerd maaien en afvoeren type 2 (binnentalud vroeg)	<b>Referentielagen WSRL</b>  Dijkpalen (om 100m)  Bomen/struiken  Afrasteringen		Uitgifte Dijkpercelen 2021, detailtekeningen Traject: UDP2021: Kerkdriel - A2		Bladnr.: 1 van 14
				Dijkpalen: RK061 -- RK109 Aantal hectare traject: 10,8 Soort onderhoud traject: Maaipakket gefaseerd Uitgifteduur: 3 jaar Bestandsnaam: UDP2021: Kerkdriel - A2_detail_def.pdf		Schaal: 1 :1.000 Formaat: A3 Getekend: visc Datum: 13/08/2020

Hoewel bij de samenstelling van deze kaart de grootste zorgvuldigheid is betracht, kan Waterschap Rivierenland niet garanderen dat de informatie compleet, actueel en/of accuraat is. Waterschap Rivierenland aanvaardt dan ook geen enkele aansprakelijkheid voor schade ontstaan door gebruik van de informatie van deze kaart.



Topografische en kadastrale Ondergrond © Topografische Dienst Kadaster

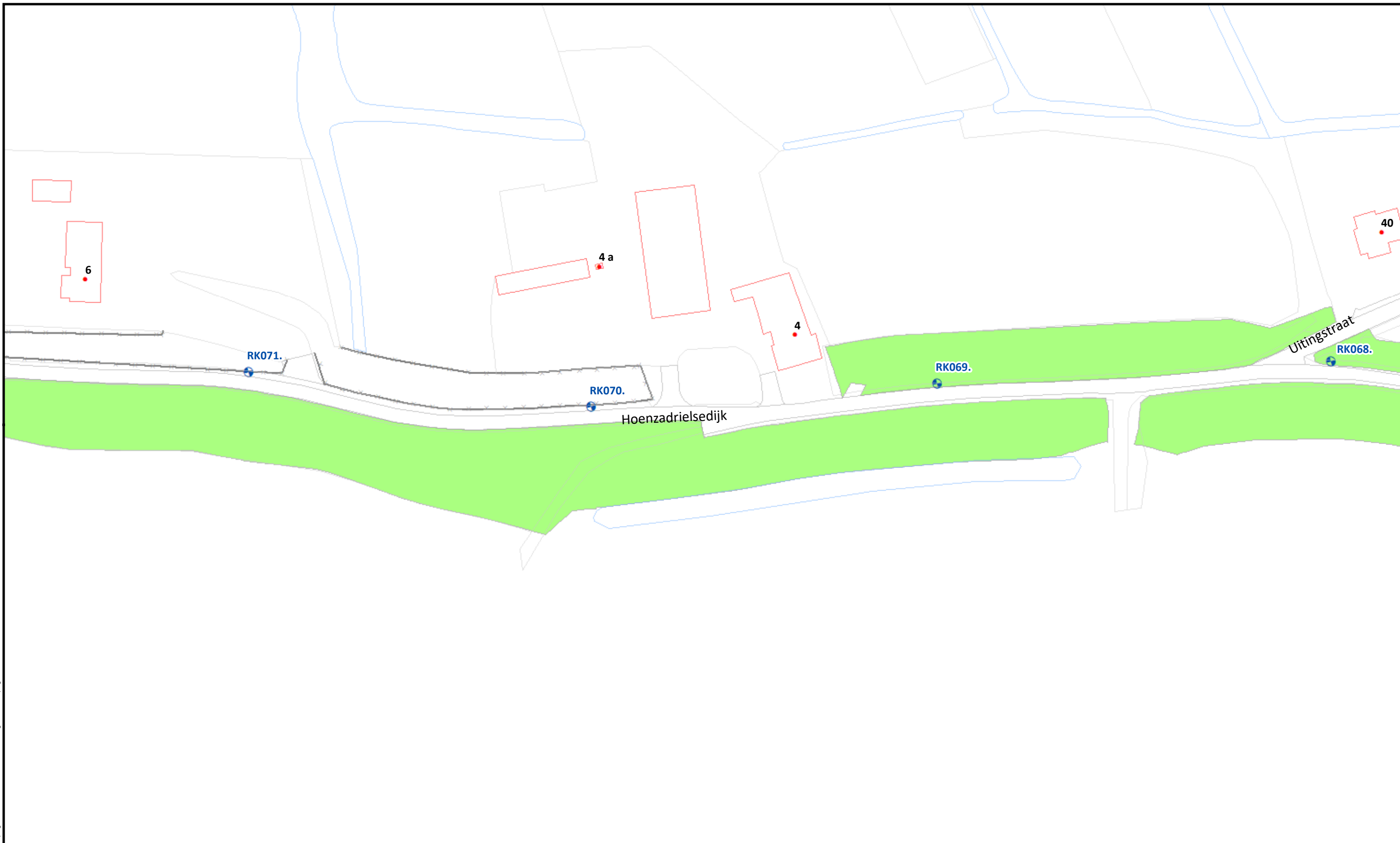


<b>Beheervorm</b>		<b>Referentielagen WSRL</b>	
	378 - Gefaseerd maaien en afvoeren type 2 (binnentalud vroeg)		Dijkpalen (om 100m)
			Bomen/struiken
			Afrasteringen



Uitgifte Dijkpercelen 2021, detailtekeningen	
Traject: UDP2021: Kerkdriel - A2	Bladnr.: 2 van 14
Dijkpalen: RK061 -- RK109	Schaal: 1 :1.000
Aantal hectare traject: 10,8	Formaat: A3
Soort onderhoud traject: Maaipakket gefaseerd	Getekend: visc
Uitgifteduur: 3 jaar	Datum: 13/08/2020
Bestandsnaam: UDP2021: Kerkdriel - A2_detail_def.pdf	

Hoewel bij de samenstelling van deze kaart de grootste zorgvuldigheid is betracht, kan Waterschap Rivierenland niet garanderen dat de informatie compleet, actueel en/of accuraat is. Waterschap Rivierenland aanvaardt dan ook geen enkele aansprakelijkheid voor schade ontstaan door gebruik van de informatie van deze kaart.



**Beheervorm**

378 - Gefaseerd maaien en afvoeren type 2 (binnentalud vroeg)

**Referentielagen WSRL**

- Dijkpalen (om 100m)
- Bomen/struiken
- Afrasteringen



Uitgifte Dijkpercelen 2021, detailtekeningen

Traject: UDP2021: Kerkdriel - A2

Dijkpalen: RK061 -- RK109

Aantal hectare traject: 10,8

Soort onderhoud traject: Maaipakket gefaseerd

Uitgifteduur: 3 jaar

Bestandsnaam: UDP2021: Kerkdriel - A2\_detail\_def.pdf

Bladnr.: 3 van 14

Schaal: 1 : 1.000


Formaat: A3





Getekend: visc

Datum: 13/08/2020



Topografische en kadastrale Ondergrond © Topografische Dienst Kadaster

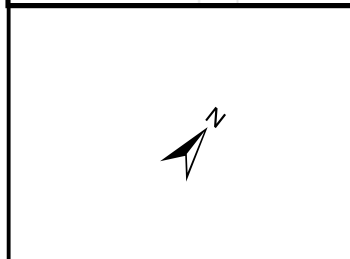






<b>Beheervorm</b>		<b>Referentielagen WSRL</b>	
	378 - Gefaseerd maaien en afvoeren type 2 (binnentalud vroeg)		Dijkpalen (om 100m)
			Bomen/struiken
			Afrasteringen



Uitgifte Dijkpercelen 2021, detailtekeningen	
Traject: UDP2021: Kerkdriel - A2	Bladnr.: 4 van 14
Dijkpalen: RK061 -- RK109	Schaal: 1 :1.000
Aantal hectare traject: 10,8	Formaat: A3
Soort onderhoud traject: Maaipakket gefaseerd	Getekend: visc
Uitgifteduur: 3 jaar	Datum: 13/08/2020
Bestandsnaam: UDP2021: Kerkdriel - A2_detail_def.pdf	

Hoewel bij de samenstelling van deze kaart de grootste zorgvuldigheid is betracht, kan Waterschap Rivierenland niet garanderen dat de informatie compleet, actueel en/of accuraat is. Waterschap Rivierenland aanvaardt dan ook geen enkele aansprakelijkheid voor schade ontstaan door gebruik van de informatie van deze kaart.



<b>Beheervorm</b>		<b>Referentielagen WSRL</b>	
	378 - Gefaseerd maaien en afvoeren type 2 (binnentalud vroeg)		Dijkpalen (om 100m)
			Bomen/struiken
			Afrasteringen



Uitgifte Dijkpercelen 2021, detailtekeningen	
Traject: UDP2021: Kerkdriel - A2	Bladnr.: 5 van 14
Dijkpalen: RK061 -- RK109	Schaal: 1 : 1.000
Aantal hectare traject: 10,8	Formaat: A3
Soort onderhoud traject: Maaipakket gefaseerd	Getekend: visc
Uitgifteduur: 3 jaar	Datum: 13/08/2020
Bestandsnaam: UDP2021: Kerkdriel - A2_detail_def.pdf	

Hoewel bij de samenstelling van deze kaart de grootste zorgvuldigheid is betracht, kan Waterschap Rivierenland niet garanderen dat de informatie compleet, actueel en/of accuraat is. Waterschap Rivierenland aanvaardt dan ook geen enkele aansprakelijkheid voor schade ontstaan door gebruik van de informatie van deze kaart.



**Beheervorm**

378 - Gefaseerd maaien en afvoeren type 2 (binnentalud vroeg)

**Referentielagen WSRL**

- Dijkpalen (om 100m)
- Bomen/struiken
- Afrasteringen



Uitgifte Dijkpercelen 2021, detailtekeningen

Traject: UDP2021: Kerkdriel - A2

Dijkpalen: RK061 -- RK109

Aantal hectare traject: 10,8

Soort onderhoud traject: Maaipakket gefaseerd

Uitgifteduur: 3 jaar

Bestandsnaam: UDP2021: Kerkdriel - A2\_detail\_def.pdf

Bladnr.: 6 van 14

Schaal: 1 :1.000

Formaat: A3

Getekend: visc

Datum: 13/08/2020



Topografische en Kadastrale Ondergrond © Topografische Dienst Kadaster



**Beheervorm**

378 - Gefaseerd maaien en afvoeren type 2 (binnentalud vroeg)

**Referentielagen WSRL**

- Dijkpalen (om 100m)
- Bomen/struiken
- Afrasteringen



Uitgifte Dijkpercelen 2021, detailtekeningen

Traject: UDP2021: Kerkdriel - A2

Dijkpalen: RK061 -- RK109

Aantal hectare traject: 10,8

Soort onderhoud traject: Maaipakket gefaseerd

Uitgifteduur: 3 jaar

Bestandsnaam: UDP2021: Kerkdriel - A2\_detail\_def.pdf

Bladnr.: 7 van 14

Schaal: 1 :1.000

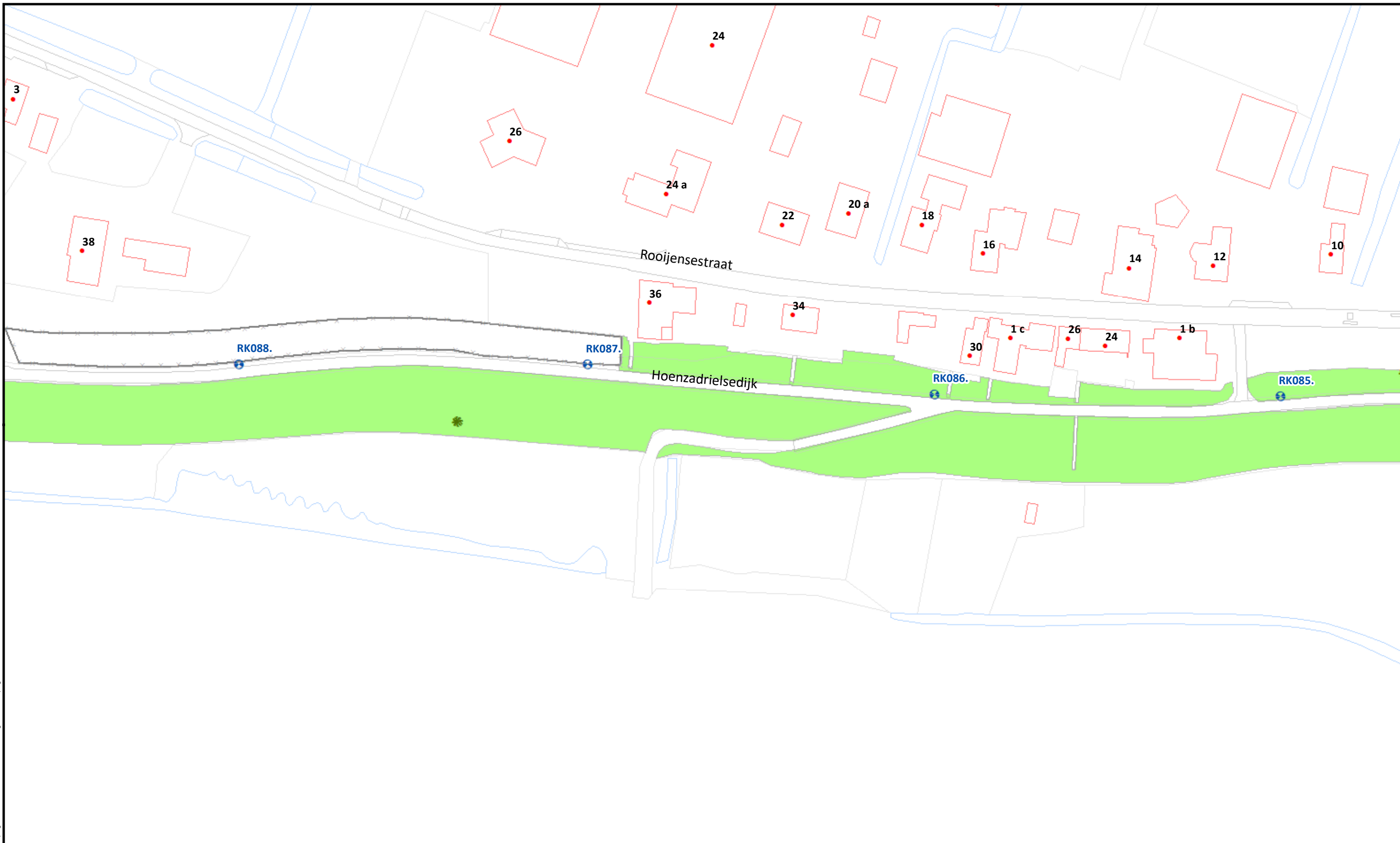
Formaat: A3

Getekend: visc

Datum: 13/08/2020

Hoewel bij de samenstelling van deze kaart de grootste zorgvuldigheid is betracht, kan Waterschap Rivierenland niet garanderen dat de informatie compleet, actueel en/of accuraat is. Waterschap Rivierenland aanvaardt dan ook geen enkele aansprakelijkheid voor schade ontstaan door gebruik van de informatie van deze kaart.





**Beheervorm**

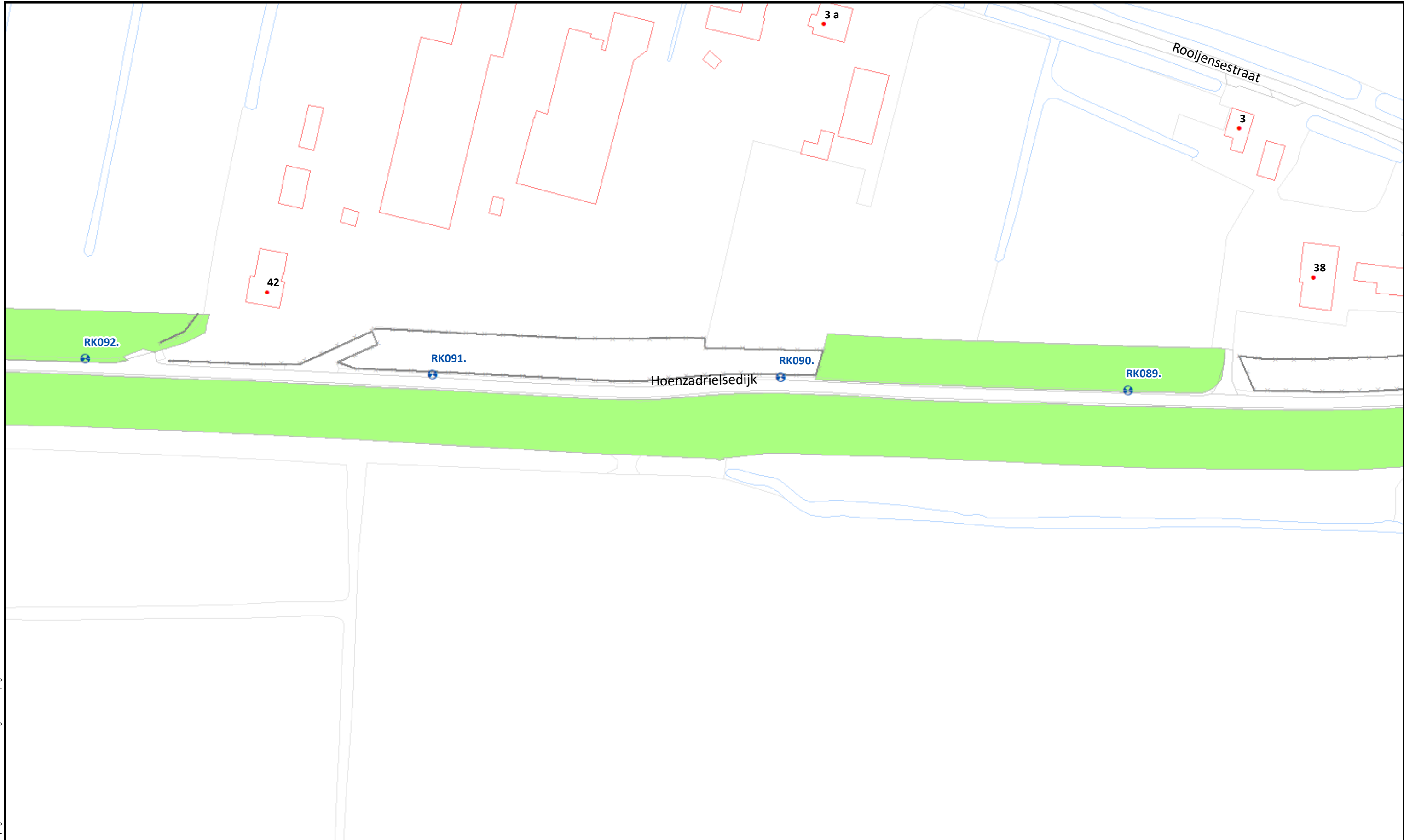
378 - Gefaseerd maaien en afvoeren type 2 (binnentalud vroeg)

**Referentielagen WSRL**

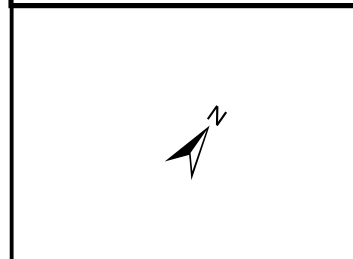
- Dijkpalen (om 100m)
- Bomen/struiken
- Afrasteringen







Uitgifte Dijkpercelen 2021, detailtekeningen	
Traject: UDP2021: Kerkdriel - A2	Bladnr.: 8 van 14
Dijkpalen: RK061 -- RK109	Schaal: 1 :1.000
Aantal hectare traject: 10,8	Formaat: A3
Soort onderhoud traject: Maaipakket gefaseerd	Getekend: visc
Uitgifteduur: 3 jaar	Datum: 13/08/2020
Bestandsnaam: UDP2021: Kerkdriel - A2_detail_def.pdf	



Topografische en kadastrale Ondergrond © Topografische Dienst Kadaster








<b>Beheervorm</b>		<b>Referentielagen WSRL</b>	
	378 - Gefaseerd maaien en afvoeren type 2 (binnentalud vroeg)		Dijkpalen (om 100m)
			Bomen/struiken
			Afrasteringen



Uitgifte Dijkpercelen 2021, detailtekeningen	
Traject: UDP2021: Kerkdriel - A2	Bladnr.: 9 van 14
Dijkpalen: RK061 -- RK109	Schaal: 1 :1.000
Aantal hectare traject: 10,8	Formaat: A3
Soort onderhoud traject: Maaipakket gefaseerd	Getekend: visc
Uitgifteduur: 3 jaar	Datum: 13/08/2020
Bestandsnaam: UDP2021: Kerkdriel - A2_detail_def.pdf	

Hoewel bij de samenstelling van deze kaart de grootste zorgvuldigheid is betracht, kan Waterschap Rivierenland niet garanderen dat de informatie compleet, actueel en/of accuraat is. Waterschap Rivierenland aanvaardt dan ook geen enkele aansprakelijkheid voor schade ontstaan door gebruik van de informatie van deze kaart.



<b>Beheervorm</b>		<b>Referentielagen WSRL</b>	
	378 - Gefaseerd maaien en afvoeren type 2 (binnentalud vroeg)		Dijkpalen (om 100m)
			Bomen/struiken
			Afrasteringen



Uitgifte Dijkpercelen 2021, detailtekeningen	
Traject: UDP2021: Kerkdriel - A2	Bladnr.: 10 van 14
Dijkpalen: RK061 -- RK109	Schaal: 1 :1.000
Aantal hectare traject: 10,8	Formaat: A3
Soort onderhoud traject: Maaipakket gefaseerd	Getekend: visc
Uitgifteduur: 3 jaar	Datum: 13/08/2020
Bestandsnaam: UDP2021: Kerkdriel - A2_detail_def.pdf	

Hoewel bij de samenstelling van deze kaart de grootste zorgvuldigheid is betracht, kan Waterschap Rivierenland niet garanderen dat de informatie compleet, actueel en/of accuraat is. Waterschap Rivierenland aanvaardt dan ook geen enkele aansprakelijkheid voor schade ontstaan door gebruik van de informatie van deze kaart.



Topografische en Kadastrale Ondergrond © Topografische Dienst Kadaster



**Beheervorm**

378 - Gefaseerd maaien en afvoeren type 2 (binnentalud vroeg)

**Referentielagen WSRL**

- Dijkpalen (om 100m)
- Bomen/struiken
- Afrasteringen



Uitgifte Dijkpercelen 2021, detailtekeningen

Traject: UDP2021: Kerkdriel - A2

Dijkpalen: RK061 -- RK109

Aantal hectare traject: 10,8

Soort onderhoud traject: Maaipakket gefaseerd

Uitgifteduur: 3 jaar

Bestandsnaam: UDP2021: Kerkdriel - A2\_detail\_def.pdf

Bladnr.: 11 van 14

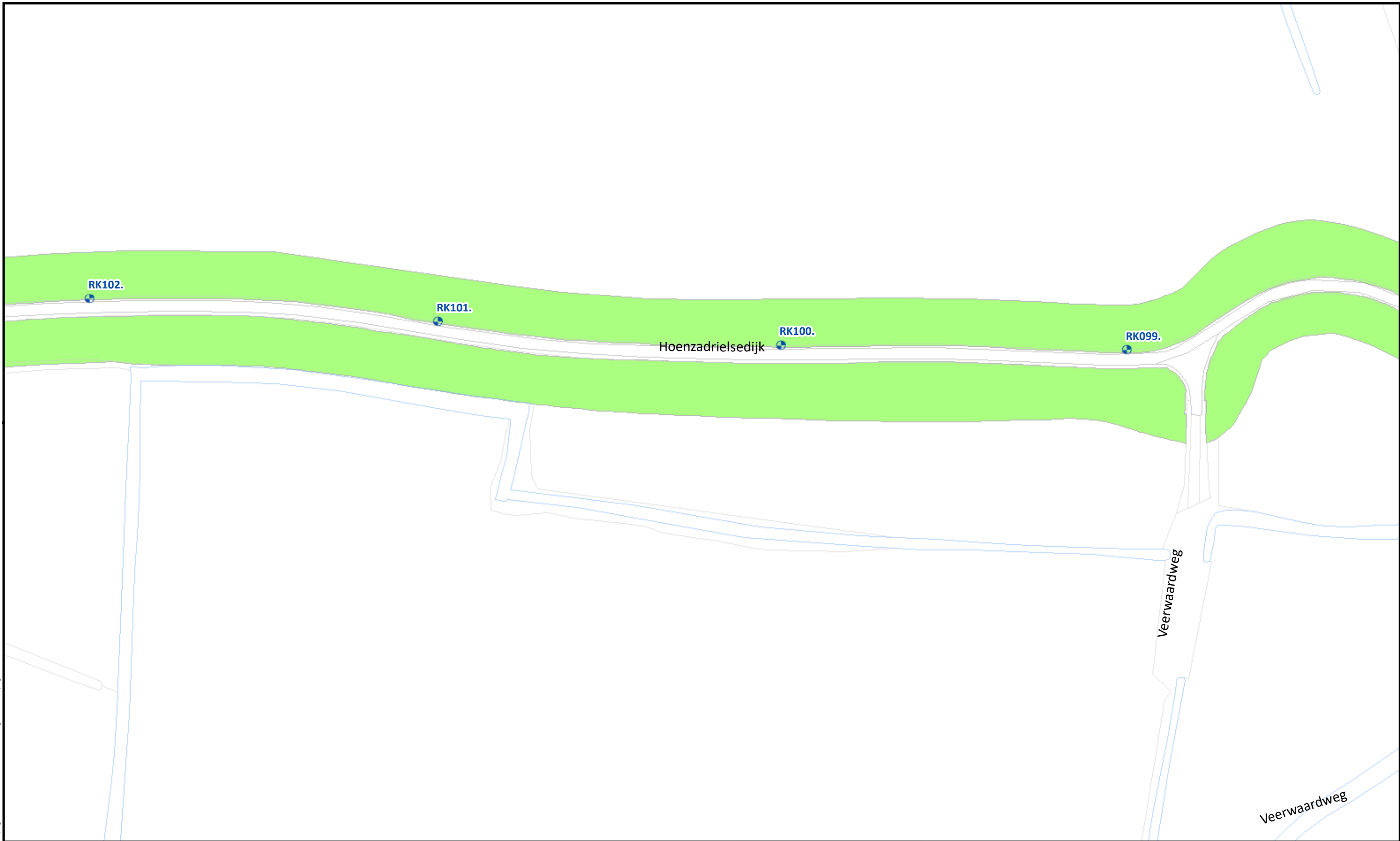
Schaal: 1 :1.000

Formaat: A3

Getekend: visc

Datum: 13/08/2020

Hoewel bij de samenstelling van deze kaart de grootste zorgvuldigheid is betracht, kan Waterschap Rivierenland niet garanderen dat de informatie compleet, actueel en/of accuraat is. Waterschap Rivierenland aanvaardt dan ook geen enkele aansprakelijkheid voor schade ontstaan door gebruik van de informatie van deze kaart.



**Beheervorm**

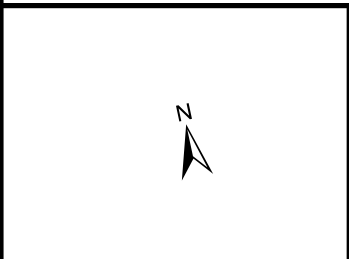
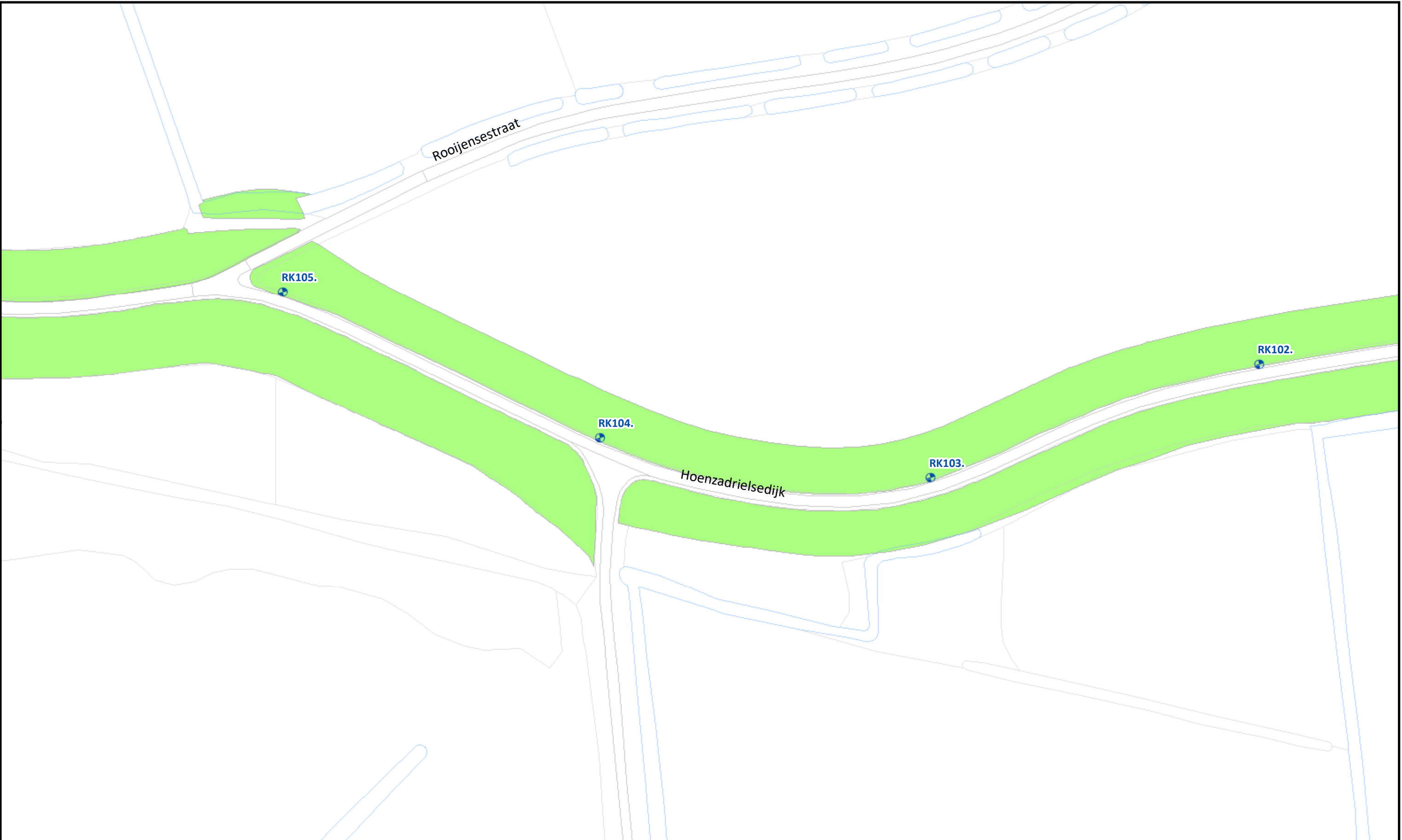
378 - Gefaseerd maaien en afvoeren type 2 (binnentalud vroeg)





**Referentielagen WSRL**

- Dijkpalen (om 100m)
- Bomen/struiken
- Afrasteringen



Uitgifte Dijkpercelen 2021, detailtekeningen	
Traject: UDP2021: Kerkdriel - A2	Bladnr.: 12 van 14
Dijkpalen: RK061 -- RK109	Schaal: 1 :1.000
Aantal hectare traject: 10,8	Formaat: A3
Soort onderhoud traject: Maaipakket gefaseerd	Getekend: visc
Uitgifteduur: 3 jaar	Datum: 13/08/2020
Bestandsnaam: UDP2021: Kerkdriel - A2_detail_def.pdf	



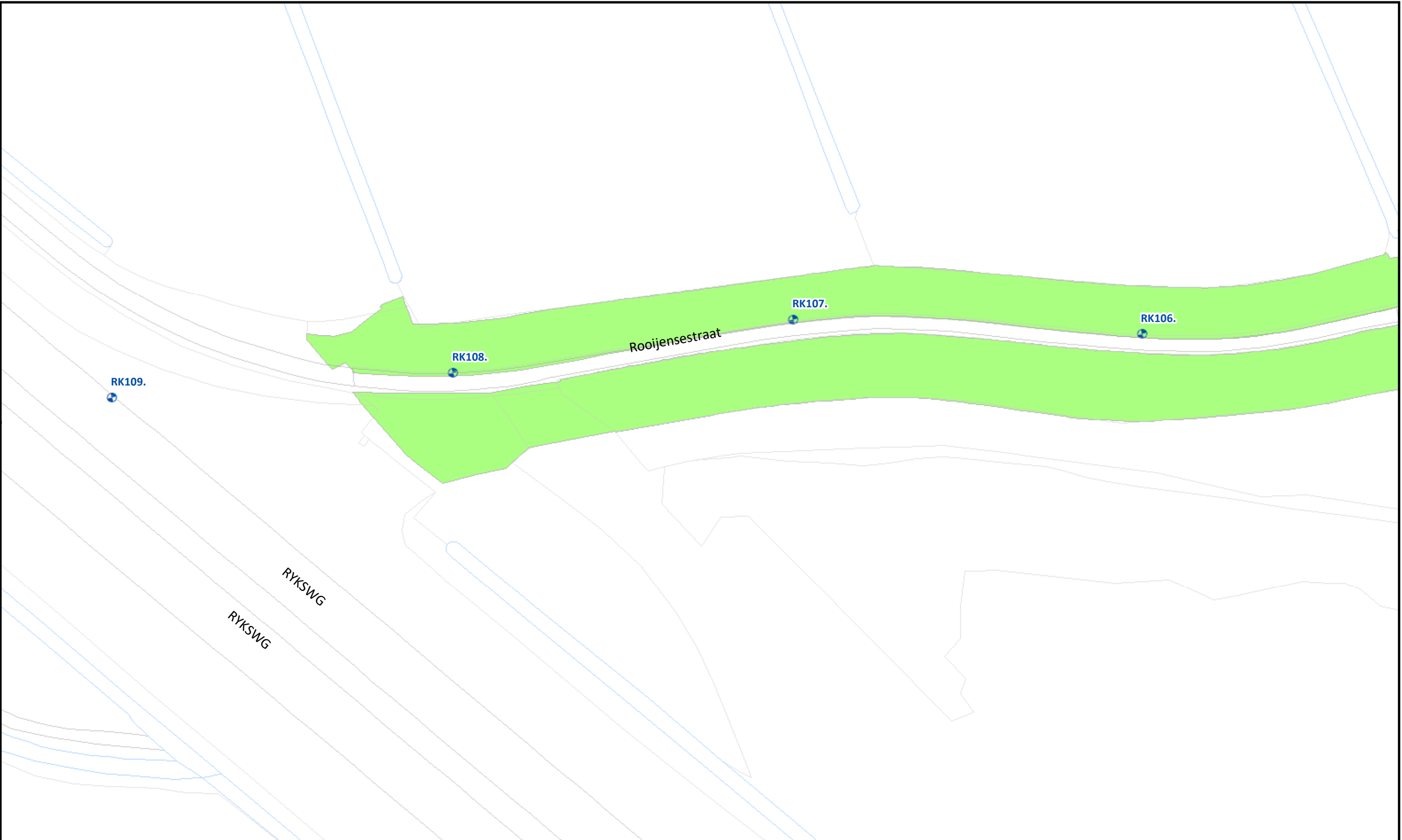
<b>Beheervorm</b>		<b>Referentielagen WSRL</b>	
	378 - Gefaseerd maaien en afvoeren type 2 (binnentalud vroeg)		Dijkpalen (om 100m)
			Bomen/struiken
			Afrasteringen



Uitgifte Dijkpercelen 2021, detailtekeningen	
Traject: UDP2021: Kerkdriel - A2	Bladnr.: 13 van 14
Dijkpalen: RK061 -- RK109	Schaal: 1 :1.000
Aantal hectare traject: 10,8	Formaat: A3
Soort onderhoud traject: Maaipakket gefaseerd	Getekend: visc
Uitgifteduur: 3 jaar	Datum: 13/08/2020
Bestandsnaam: UDP2021: Kerkdriel - A2_detail_def.pdf	

Hoewel bij de samenstelling van deze kaart de grootste zorgvuldigheid is betracht, kan Waterschap Rivierenland niet garanderen dat de informatie compleet, actueel en/of accuraat is. Waterschap Rivierenland aanvaardt dan ook geen enkele aansprakelijkheid voor schade ontstaan door gebruik van de informatie van deze kaart.

Topografische en kadastrale Ondergrond © Topografische Dienst Kadaster



**Beheervorm**

378 - Gefaseerd maaien en afvoeren type 2 (binnentalud vroeg)

**Referentielagen WSRL**

- Dijkpalen (om 100m)
- Bomen/struiken
- Afrasteringen



Uitgifte Dijkpercelen 2021, detailtekeningen	
Traject: UDP2021: Kerkdriel - A2	Bladnr.: 14 van 14
Dijkpalen: RK061 -- RK109	Schaal: 1 :1.000
Aantal hectare traject: 10,8	Formaat: A3
Soort onderhoud traject: Maaipakket gefaseerd	Getekend: visc
Uitgifteduur: 3 jaar	Datum: 13/08/2020
Bestandsnaam: UDP2021: Kerkdriel - A2_detail_def.pdf	

Hoewel bij de samenstelling van deze kaart de grootste zorgvuldigheid is betracht, kan Waterschap Rivierenland niet garanderen dat de informatie compleet, actueel en/of accuraat is. Waterschap Rivierenland aanvaardt dan ook geen enkele aansprakelijkheid voor schade ontstaan door gebruik van de informatie van deze kaart.