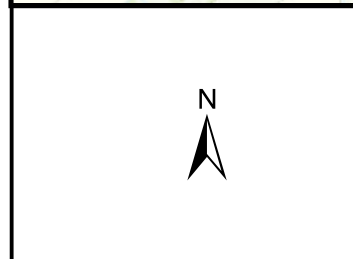


Esri Nederland, Community Map Contributors



UDP2021

- Kaartbladen_UDP2021_selectie
- Te onderhouden dijkpercelen

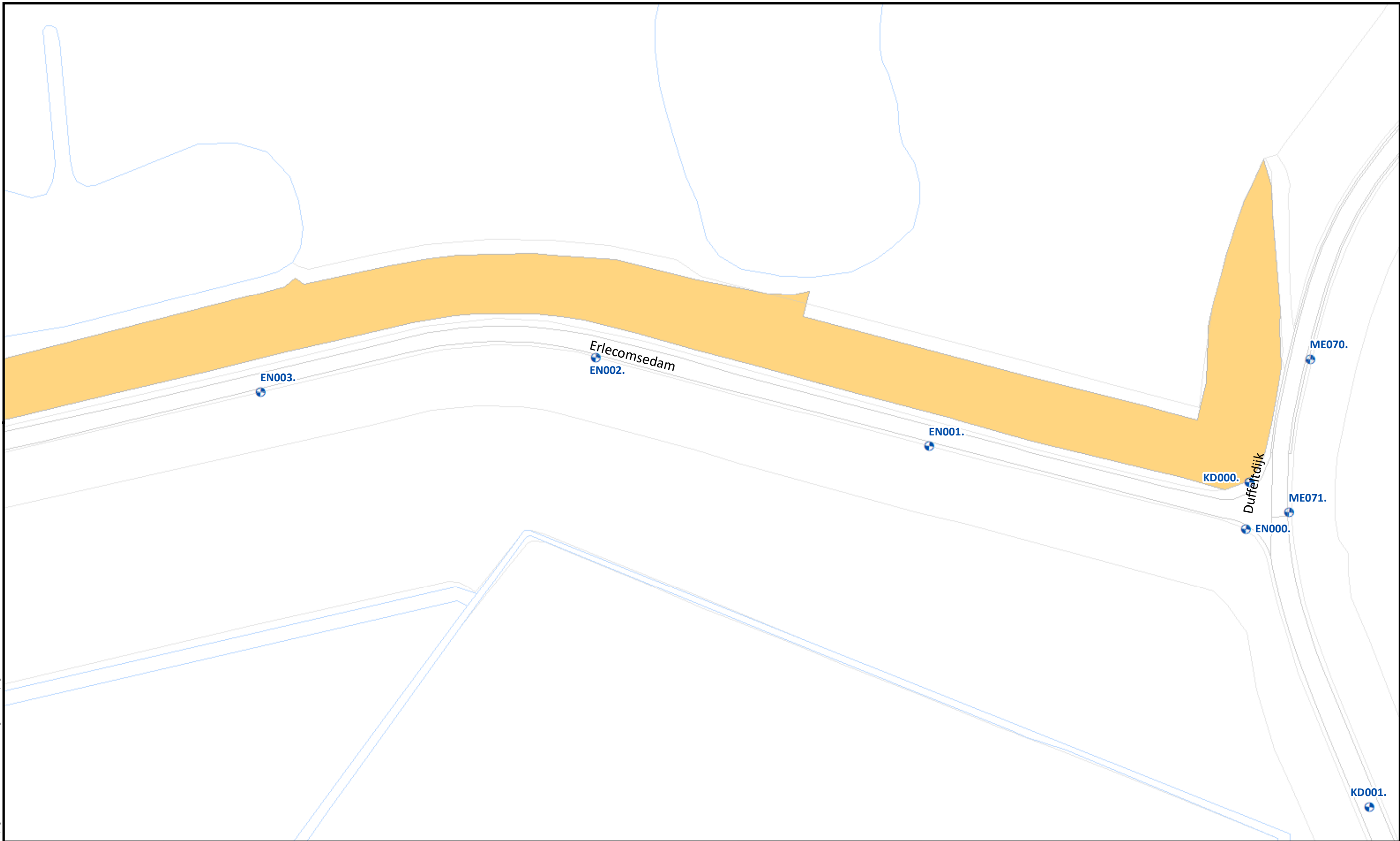
Referentielagen WSRL

- Referentiepunt (om 1000m)



Uitgifte Dijkpercelen 2021, overzichtstekening	
Traject: UDP2021: Leuth - Groenlanden	Trajectnr.: 5
Dijkpalen: EN000-EN073	Schaal: 1 : 16.000
Aantal hectare traject: 17,7	Formaat: A3
Soort onderhoud traject: Maaipakket gefaseerd	Getekend: visc
Uitgifteduur: 3 jaar	Datum: 2/09/2020
Bestandsnaam: UDP2021: Leuth - Groenlanden_voorblad_def.pdf	

Hoewel bij de samenstelling van deze kaart de grootste zorgvuldigheid is betracht, kan Waterschap Rivierenland niet garanderen dat de informatie compleet, actueel en/of accuraat is. Waterschap Rivierenland aanvaardt dan ook geen enkele aansprakelijkheid voor schade ontstaan door gebruik van de informatie van deze kaart.



Beheervorm

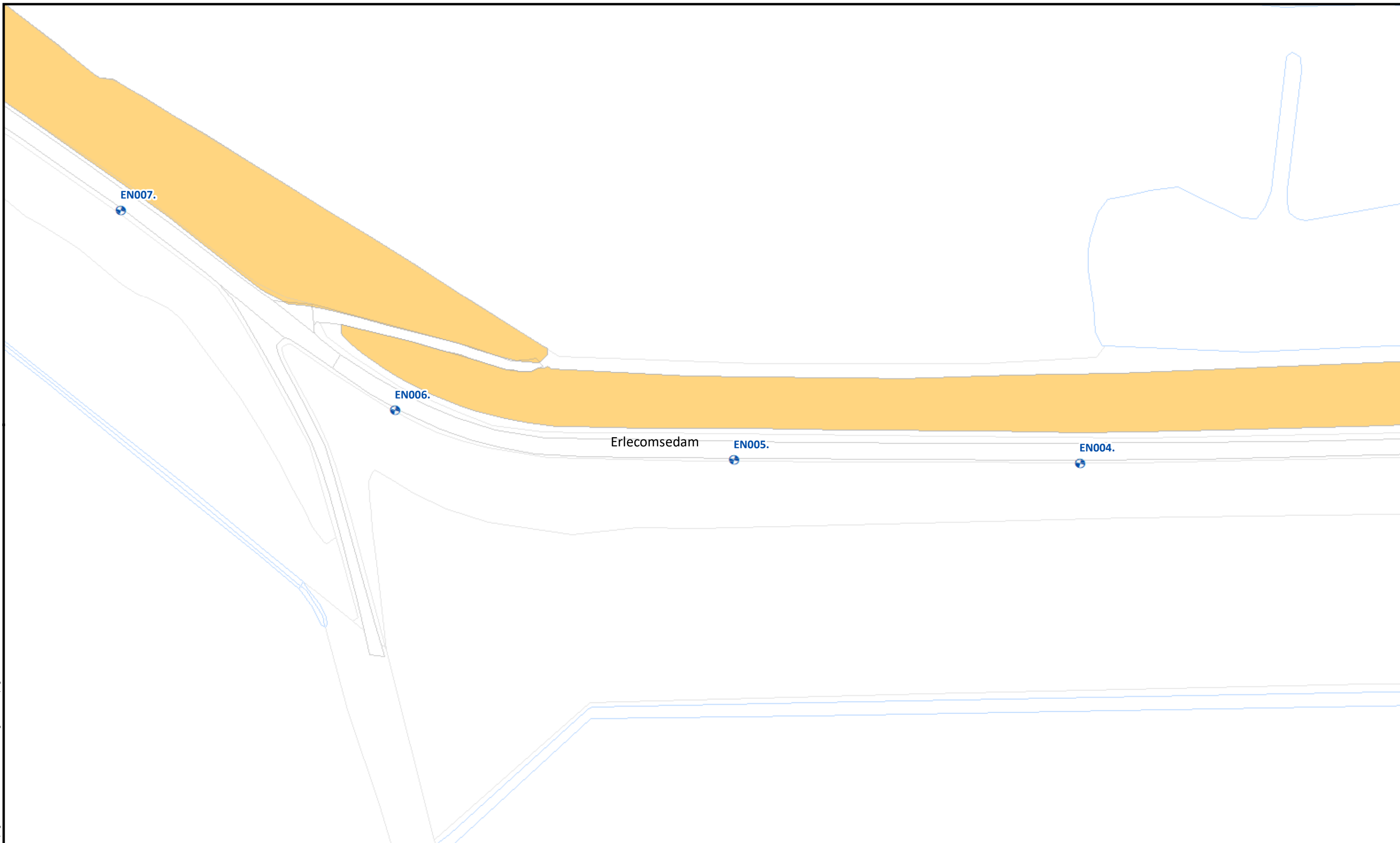
379 - Gefaseerd maaien en afvoeren type 3 schraal (buitentalud vroeg, 1x binnentalud)

Referentielagen WSRL

- Dijkpalen (om 100m)
- Bomen/struiken
- Afrasteringen

Uitgifte Dijkpercelen 2021, detailtekeningen	
Traject: UDP2021: Leuth - Groenlanden	Bladnr.: 1 van 23
Dijkpalen: EN000-EN073	Schaal: 1 :1.000
Aantal hectare traject: 17,7	Formaat: A3
Soort onderhoud traject: Maaipakket gefaseerd	Getekend: visc
Uitgifteduur: 3 jaar	Datum: 20/08/2020
Bestandsnaam: UDP2021: Leuth - Groenlanden_detail_def.pdf	

Hoewel bij de samenstelling van deze kaart de grootste zorgvuldigheid is betracht, kan Waterschap Rivierenland niet garanderen dat de informatie compleet, actueel en/of accuraat is. Waterschap Rivierenland aanvaardt dan ook geen enkele aansprakelijkheid voor schade ontstaan door gebruik van de informatie van deze kaart.



Beheervorm

379 - Gefaseerd maaien en afvoeren type 3 schraal (buitentalud vroeg, 1x binnentalud)

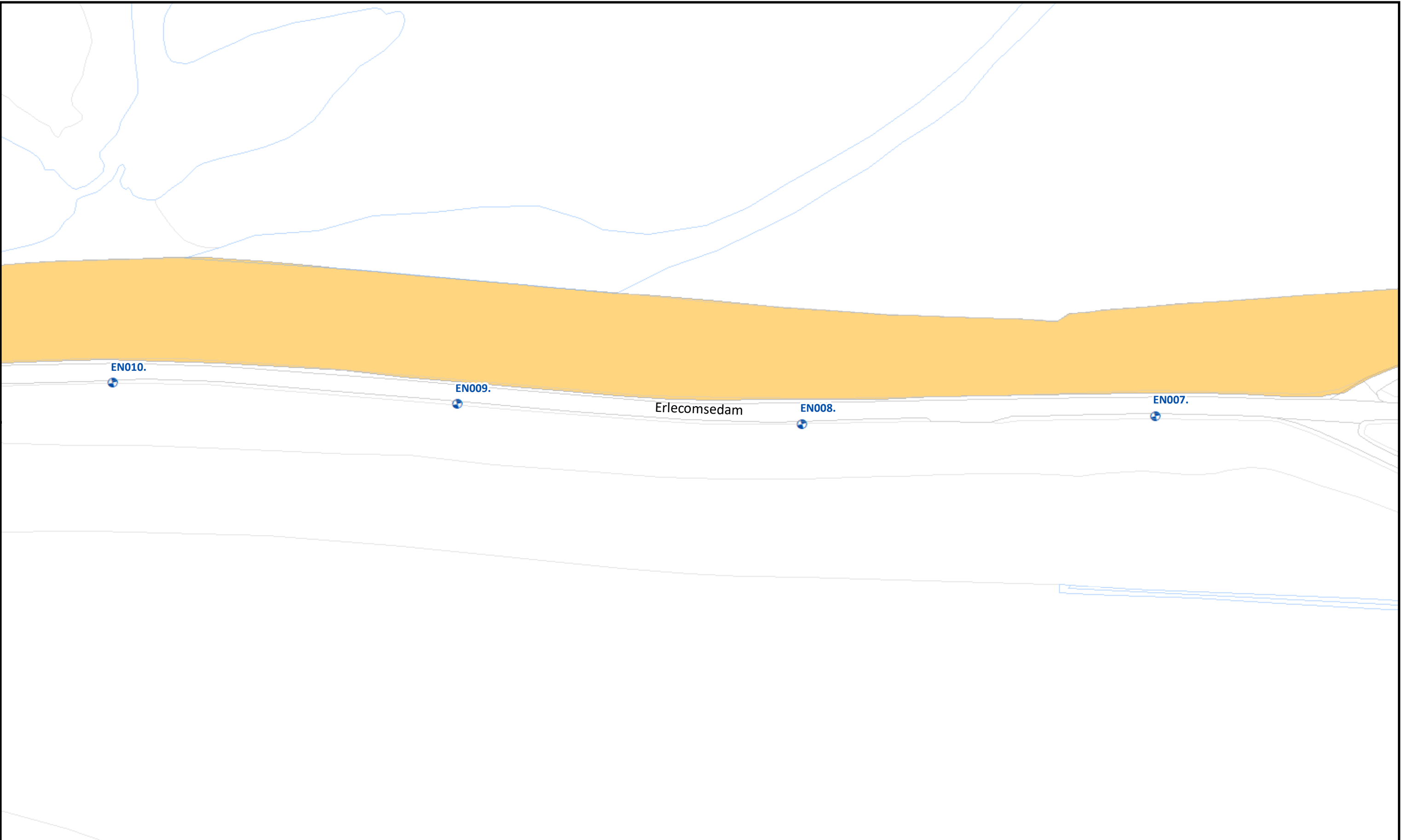
Referentielagen WSRL

- Dijkpalen (om 100m)
- Bomen/struiken
- Afrasteringen



Uitgifte Dijkpercelen 2021, detailtekeningen	
Traject: UDP2021: Leuth - Groenlanden	Bladnr.: 2 van 23
Dijkpalen: EN000-EN073	Schaal: 1 :1.000
Aantal hectare traject: 17,7	Formaat: A3
Soort onderhoud traject: Maaipakket gefaseerd	Getekend: visc
Uitgifteduur: 3 jaar	Datum: 20/08/2020
Bestandsnaam: UDP2021: Leuth - Groenlanden_detail_def.pdf	

Hoewel bij de samenstelling van deze kaart de grootste zorgvuldigheid is betracht, kan Waterschap Rivierenland niet garanderen dat de informatie compleet, actueel en/of accuraat is. Waterschap Rivierenland aanvaardt dan ook geen enkele aansprakelijkheid voor schade ontstaan door gebruik van de informatie van deze kaart.



Topografische en kadastrale Ondergrond © Topografische Dienst Kadaster



Beheervorm

379 - Gefaseerd maaien en afvoeren type 3 schraal (buitentalud vroeg, 1x binnentalud)

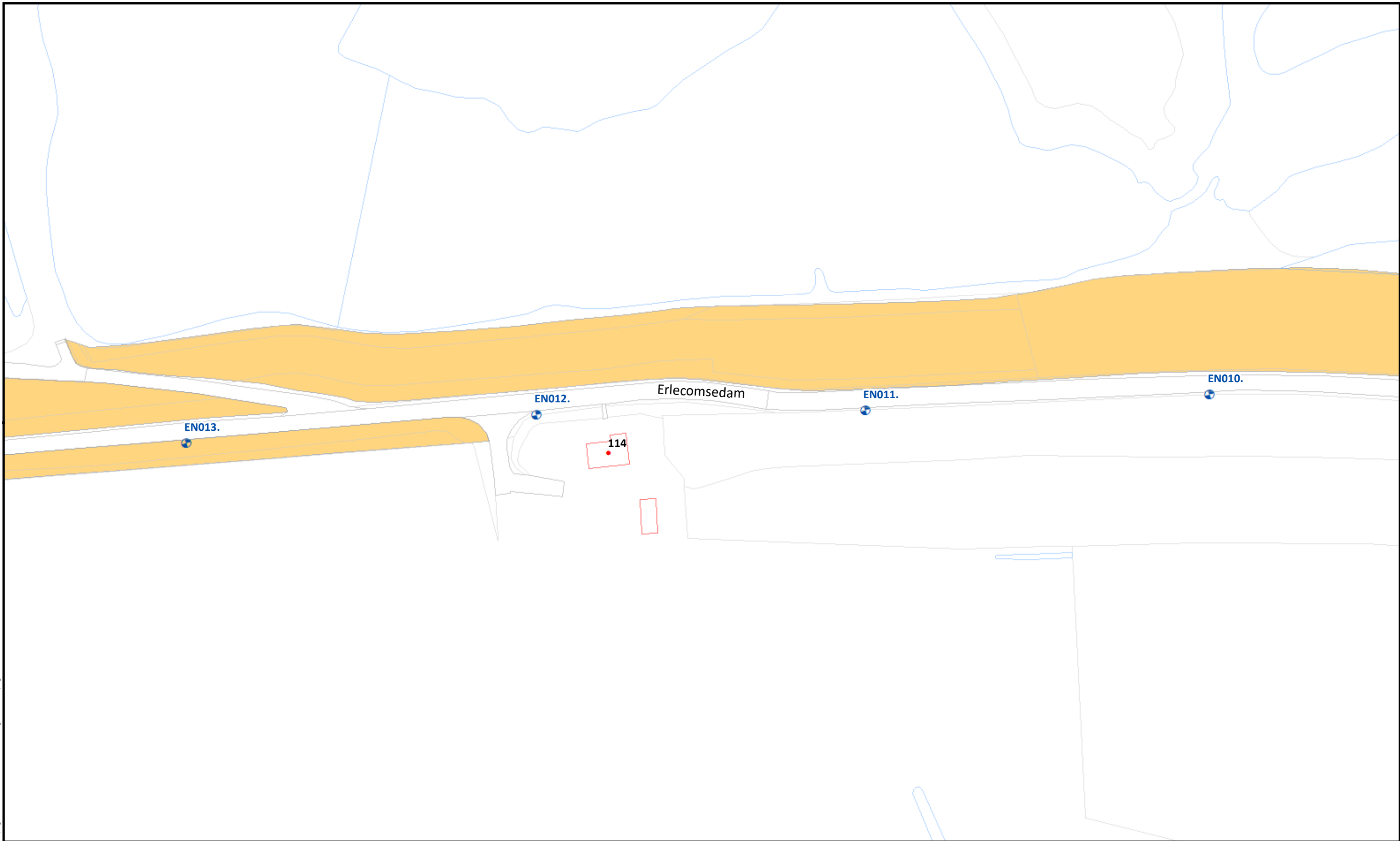
Referentielagen WSRL

- Dijkpalen (om 100m)
- Bomen/struiken
- Afrasteringen




Uitgifte Dijkpercelen 2021, detailtekeningen	
Traject: UDP2021: Leuth - Groenlanden	Bladnr.: 3 van 23
Dijkpalen: EN000-EN073	Schaal: 1 :1.000
Aantal hectare traject: 17,7	Formaat: A3
Soort onderhoud traject: Maaipakket gefaseerd	Getekend: visc
Uitgifteduur: 3 jaar	Datum: 20/08/2020
Bestandsnaam: UDP2021: Leuth - Groenlanden_detail_def.pdf	




Hoewel bij de samenstelling van deze kaart de grootste zorgvuldigheid is betracht, kan Waterschap Rivierenland niet garanderen dat de informatie compleet, actueel en/of accuraat is. Waterschap Rivierenland aanvaardt dan ook geen enkele aansprakelijkheid voor schade ontstaan door gebruik van de informatie van deze kaart.



Beheervorm

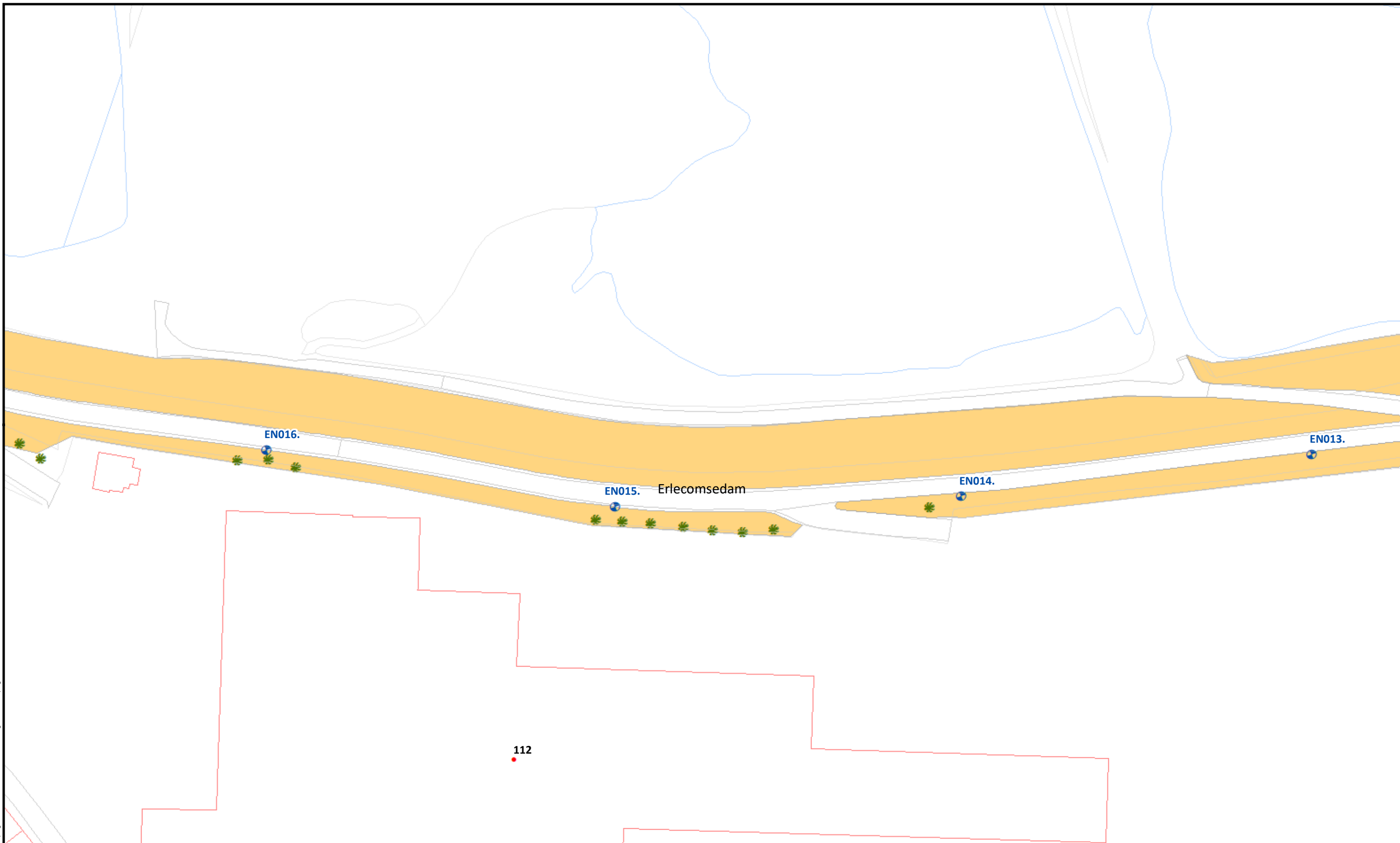
 379 - Gefaseerd maaien en afvoeren type 3 schraal (buitentalud vroeg, 1x binnentalud)

Referentielagen WSRL

-  Dijkpalen (om 100m)
-  Bomen/struiken
-  Afrasteringen



Uitgifte Dijkpercelen 2021, detailtekeningen	
Traject: UDP2021: Leuth - Groenlanden	Bladnr.: 4 van 23
Dijkpalen: EN000-EN073	Schaal: 1 :1.000
Aantal hectare traject: 17,7	Formaat: A3
Soort onderhoud traject: Maaipakket gefaseerd	Getekend: visc
Uitgifteduur: 3 jaar	Datum: 20/08/2020
Bestandsnaam: UDP2021: Leuth - Groenlanden_detail_def.pdf	



Beheervorm

379 - Gefaseerd maaien en afvoeren type 3 schraal (buitentalud vroeg, 1x binnentalud)

Referentielagen WSRL

- Dijkpalen (om 100m)
- Bomen/struiken
- Afrasteringen



Uitgifte Dijkpercelen 2021, detailtekeningen

Traject: UDP2021: Leuth - Groenlanden

Dijkpalen: EN000-EN073

Aantal hectare traject: 17,7

Soort onderhoud traject: Maaipakket gefaseerd

Uitgifteduur: 3 jaar

Bestandsnaam: UDP2021: Leuth - Groenlanden_detail_def.pdf

Bladnr.: 5 van 23

Schaal: 1 :1.000

Formaat: A3

Getekend: visc

Datum: 20/08/2020



Beheervorm

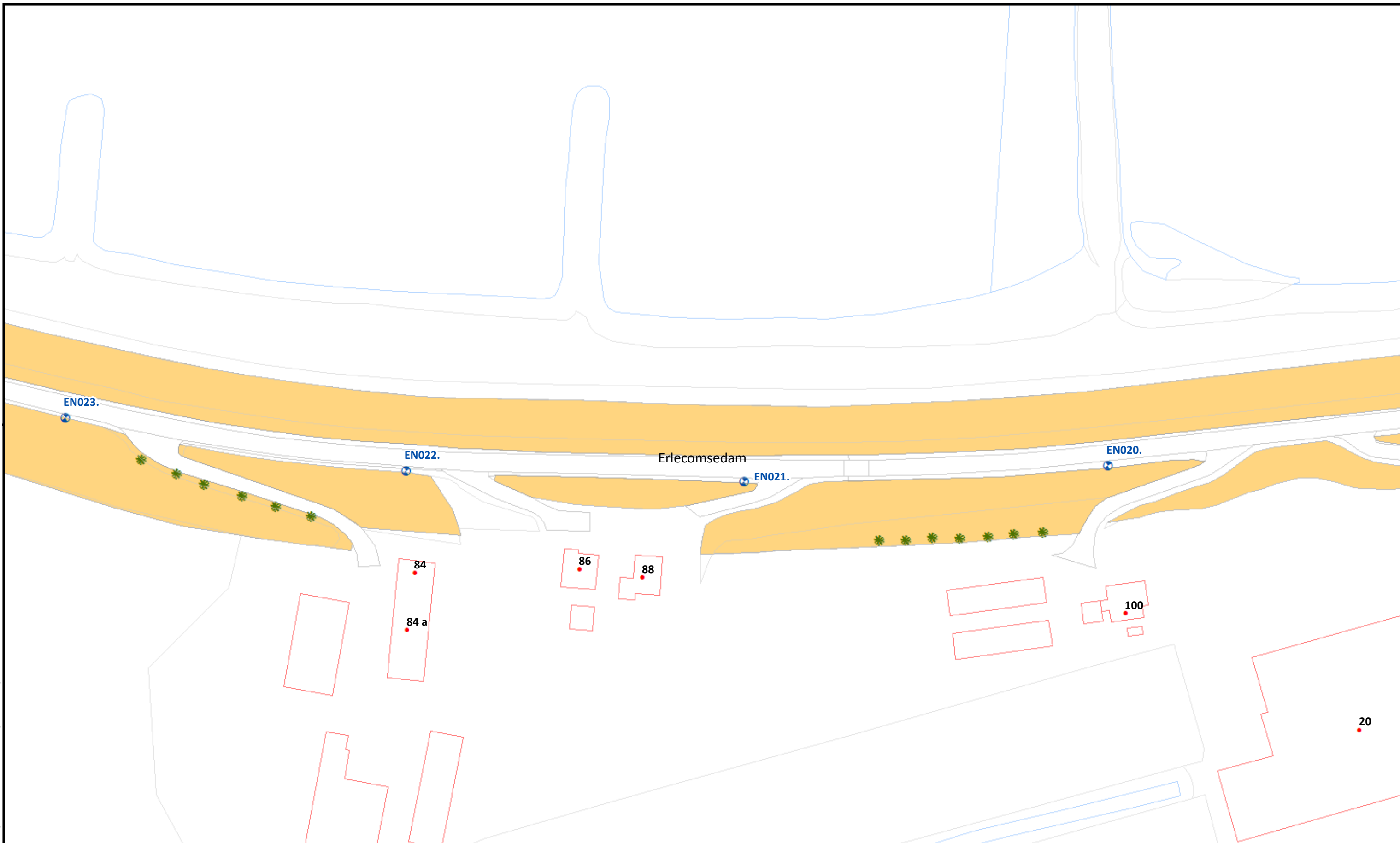
379 - Gefaseerd maaien en afvoeren type 3 schraal (buitentalud vroeg, 1x binnentalud)

Referentielagen WSRL


- Dijkpalen (om 100m)
- Bomen/struiken
- Afrasteringen






Uitgifte Dijkpercelen 2021, detailtekeningen	
Traject: UDP2021: Leuth - Groenlanden	Bladnr.: 6 van 23
Dijkpalen: EN000-EN073	Schaal: 1 :1.000
Aantal hectare traject: 17,7	Formaat: A3
Soort onderhoud traject: Maaipakket gefaseerd	Getekend: visc
Uitgifteduur: 3 jaar	Datum: 20/08/2020
Bestandsnaam: UDP2021: Leuth - Groenlanden_detail_def.pdf	



Beheervorm

 379 - Gefaseerd maaien en afvoeren type 3 schraal (buitentalud vroeg, 1x binnentalud)

Referentielagen WSRL

-  Dijkpalen (om 100m)
-  Bomen/struiken
-  Afrasteringen




Uitgifte Dijkpercelen 2021, detailtekeningen	
Traject: UDP2021: Leuth - Groenlanden	Bladnr.: 7 van 23
Dijkpalen: EN000-EN073	Schaal: 1 :1.000
Aantal hectare traject: 17,7	Formaat: A3
Soort onderhoud traject: Maaipakket gefaseerd	Getekend: visc
Uitgifteduur: 3 jaar	Datum: 20/08/2020
Bestandsnaam: UDP2021: Leuth - Groenlanden_detail_def.pdf	




Hoewel bij de samenstelling van deze kaart de grootste zorgvuldigheid is betracht, kan Waterschap Rivierenland niet garanderen dat de informatie compleet, actueel en/of accuraat is. Waterschap Rivierenland aanvaardt dan ook geen enkele aansprakelijkheid voor schade ontstaan door gebruik van de informatie van deze kaart.



Beheervorm

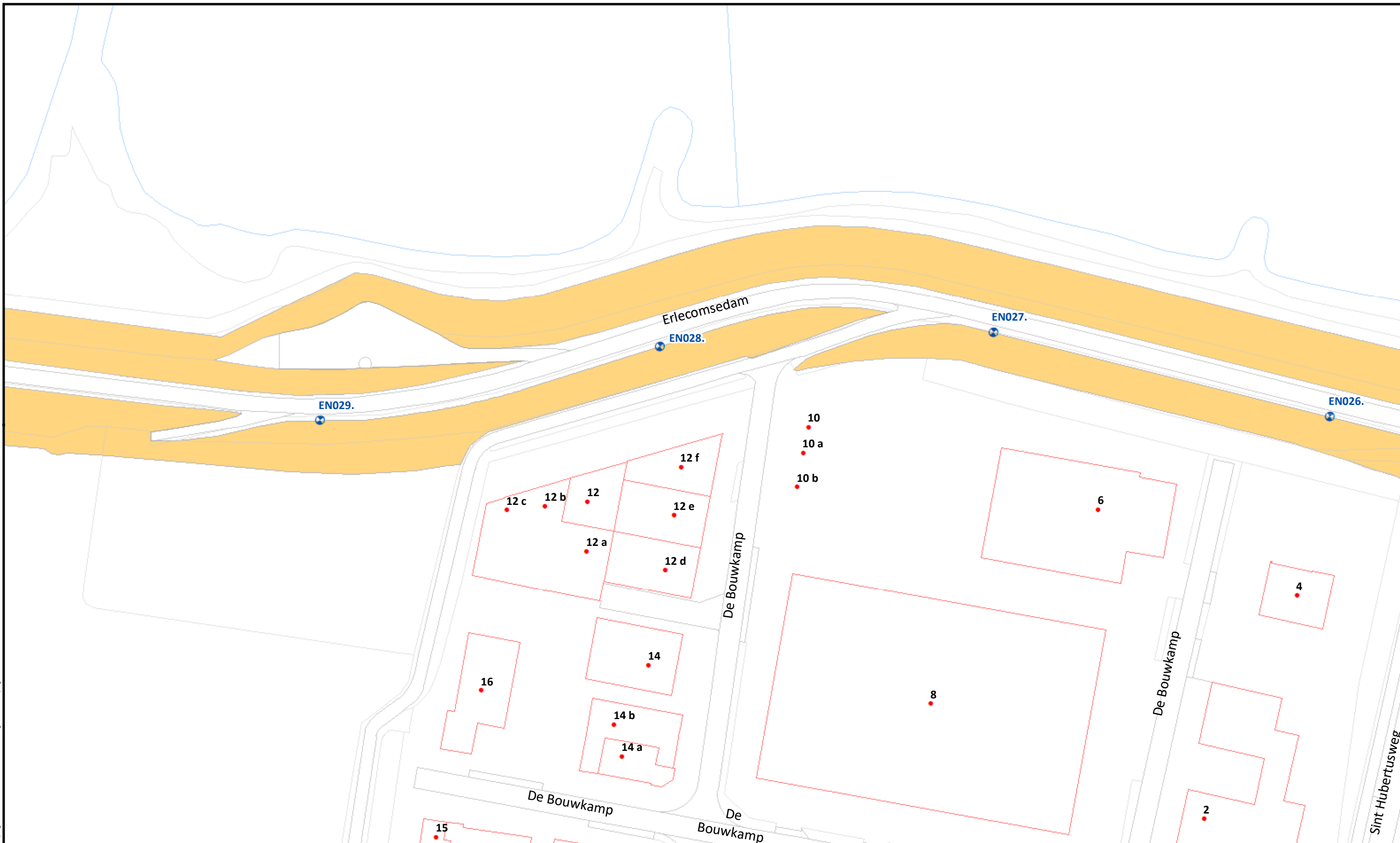
 379 - Gefaseerd maaien en afvoeren type 3 schraal (buitentalud vroeg, 1x binnentalud)

Referentielagen WSRL

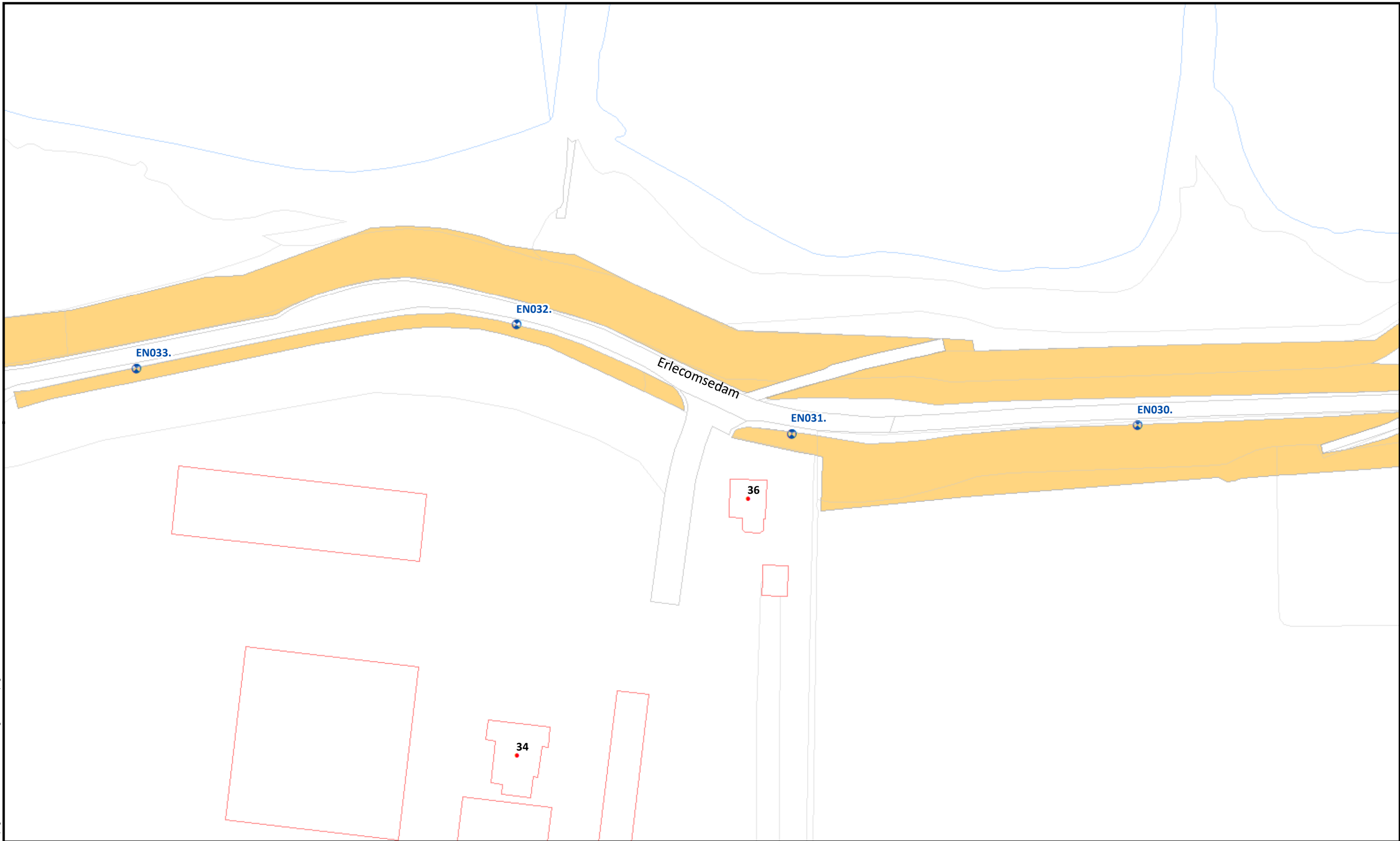
-  Dijkpalen (om 100m)
-  Bomen/struiken
-  Afrasteringen




Uitgifte Dijkpercelen 2021, detailtekeningen	
Traject: UDP2021: Leuth - Groenlanden	Bladnr.: 8 van 23
Dijkpalen: EN000-EN073	Schaal: 1 :1.000
Aantal hectare traject: 17,7	Formaat: A3
Soort onderhoud traject: Maaipakket gefaseerd	Getekend: visc
Uitgifteduur: 3 jaar	Datum: 20/08/2020
Bestandsnaam: UDP2021: Leuth - Groenlanden_detail_def.pdf	






	Beheervorm		Referentielagen WSRL			Uitgifte Dijkpercelen 2021, detailtekeningen		
	 379 - Gefaseerd maaien en afvoeren type 3 schraal (buitentalud vroeg, 1x binnentalud)		 Dijkpalen (om 100m)			Traject: UDP2021: Leuth - Groenlanden		Bladnr.: 9 van 23
			 Bomen/struiken			Dijkpalen: EN000-EN073		Schaal: 1 : 1.000
			 Afrasteringen			Aantal hectare traject: 17,7		Formaat: A3
						Soort onderhoud traject: Maaipakket gefaseerd		Getekend: visc
						Uitgifteduur: 3 jaar		Datum: 20/08/2020
						Bestandsnaam: UDP2021: Leuth - Groenlanden_detail_def.pdf		



Beheervorm

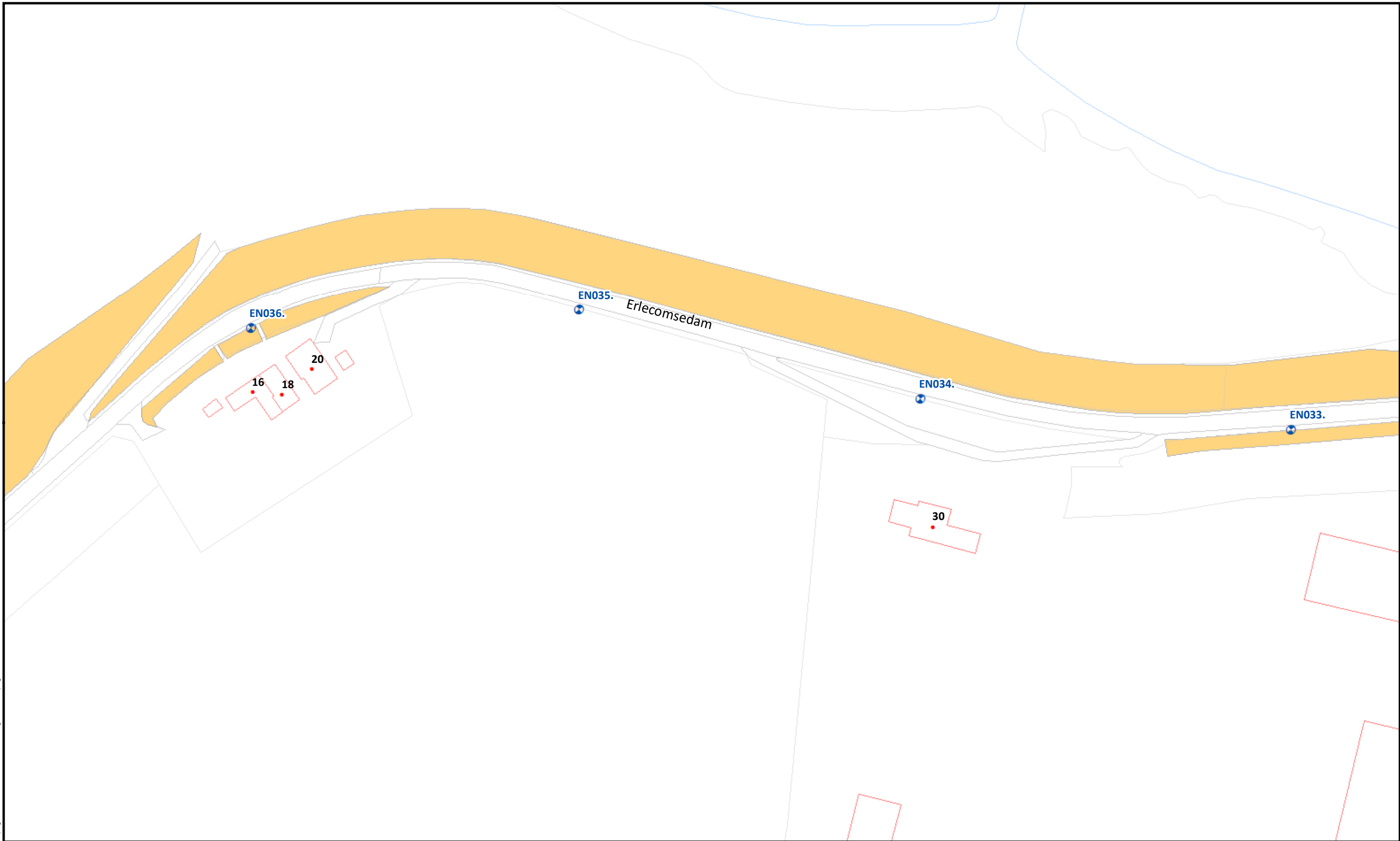
 379 - Gefaseerd maaien en afvoeren type 3 schraal (buitentalud vroeg, 1x binnentalud)

Referentielagen WSRL


-  Dijkpalen (om 100m)
-  Bomen/struiken
-  Afrasteringen






Uitgifte Dijkpercelen 2021, detailtekeningen	
Traject: UDP2021: Leuth - Groenlanden	Bladnr.: 10 van 23
Dijkpalen: EN000-EN073	Schaal: 1 :1.000
Aantal hectare traject: 17,7	Formaat: A3
Soort onderhoud traject: Maaipakket gefaseerd	Getekend: visc
Uitgifteduur: 3 jaar	Datum: 20/08/2020
Bestandsnaam: UDP2021: Leuth - Groenlanden_detail_def.pdf	



Beheervorm

 379 - Gefaseerd maaien en afvoeren type 3 schraal (buitentalud vroeg, 1x binnentalud)

Referentielagen WSRL

-  Dijkpalen (om 100m)
-  Bomen/struiken
-  Afrasteringen



Uitgifte Dijkpercelen 2021, detailtekeningen

Traject: UDP2021: Leuth - Groenlanden

Dijkpalen: EN000-EN073

Aantal hectare traject: 17,7

Soort onderhoud traject: Maaipakket gefaseerd

Uitgifteduur: 3 jaar

Bestandsnaam: UDP2021: Leuth - Groenlanden_detail_def.pdf

Bladnr.: 11 van 23

Schaal: 1 :1.000

Formaat: A3

Getekend: visc

Datum: 20/08/2020



Beheervorm

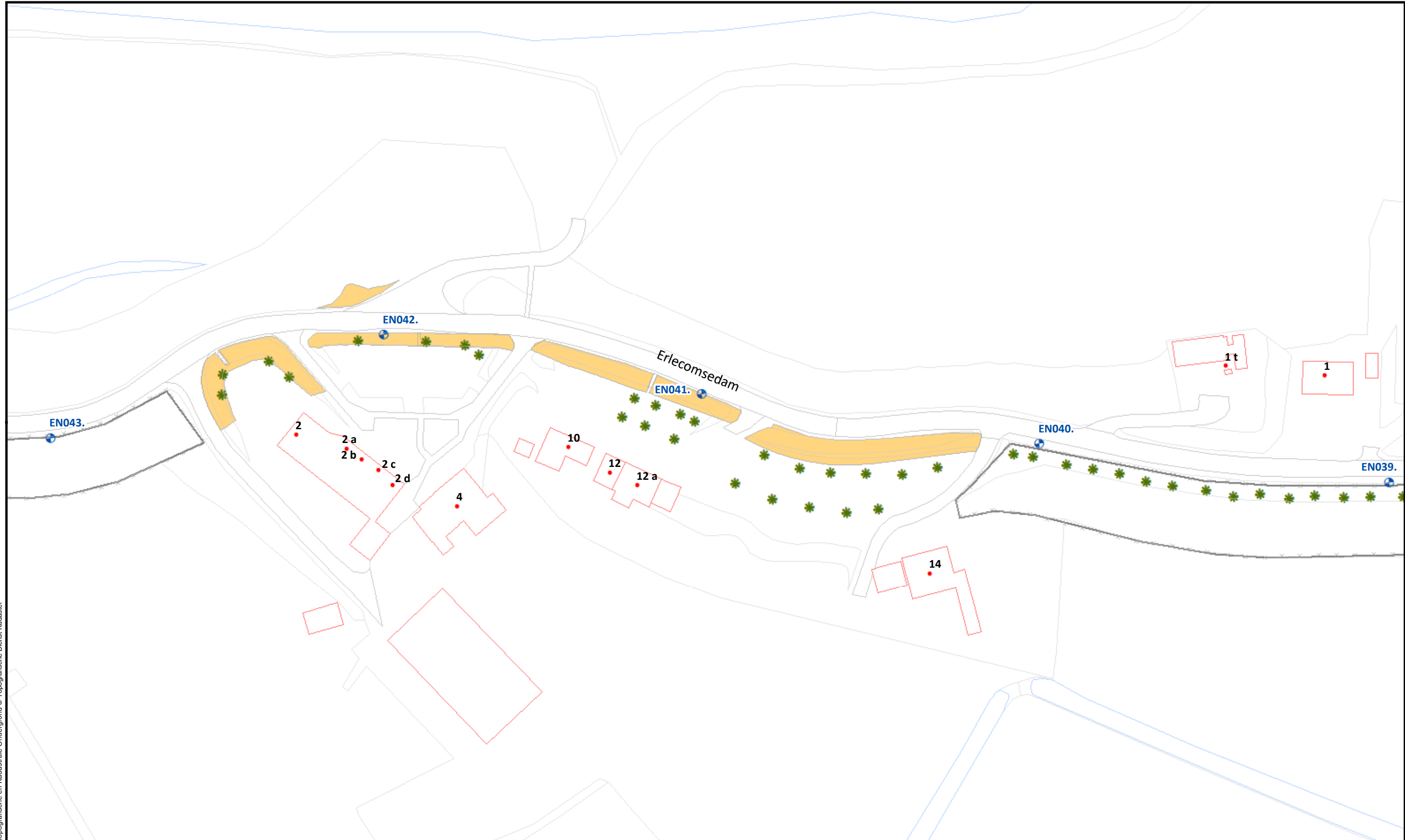
379 - Gefaseerd maaien en afvoeren type 3 schraal (buitentalud vroeg, 1x binnentalud)

Referentielagen WSRL

- Dijkpalen (om 100m)
- Bomen/struiken
- Afrasteringen



Uitgifte Dijkpercelen 2021, detailtekeningen	
Traject: UDP2021: Leuth - Groenlanden	Bladnr.: 12 van 23
Dijkpalen: EN000-EN073	Schaal: 1 :1.000
Aantal hectare traject: 17,7	Formaat: A3
Soort onderhoud traject: Maaipakket gefaseerd	Getekend: visc
Uitgifteduur: 3 jaar	Datum: 20/08/2020
Bestandsnaam: UDP2021: Leuth - Groenlanden_detail_def.pdf	



Topografische en Kadastrale Ondergrond © Topografische Dienst Kadaster



Beheervorm

379 - Gefaseerd maaien en afvoeren type 3 schraal (buitentalud vroeg, 1x binnentalud)

Referentielagen WSRL

- Dijkpalen (om 100m)
- Bomen/struiken
- Afrasteringen



Uitgifte Dijkpercelen 2021, detailtekeningen

Traject: UDP2021: Leuth - Groenlanden

Dijkpalen: EN000-EN073

Aantal hectare traject: 17,7

Soort onderhoud traject: Maaipakket gefaseerd

Uitgifteduur: 3 jaar

Bestandsnaam: UDP2021: Leuth - Groenlanden_detail_def.pdf

Bladnr.: 13 van 23

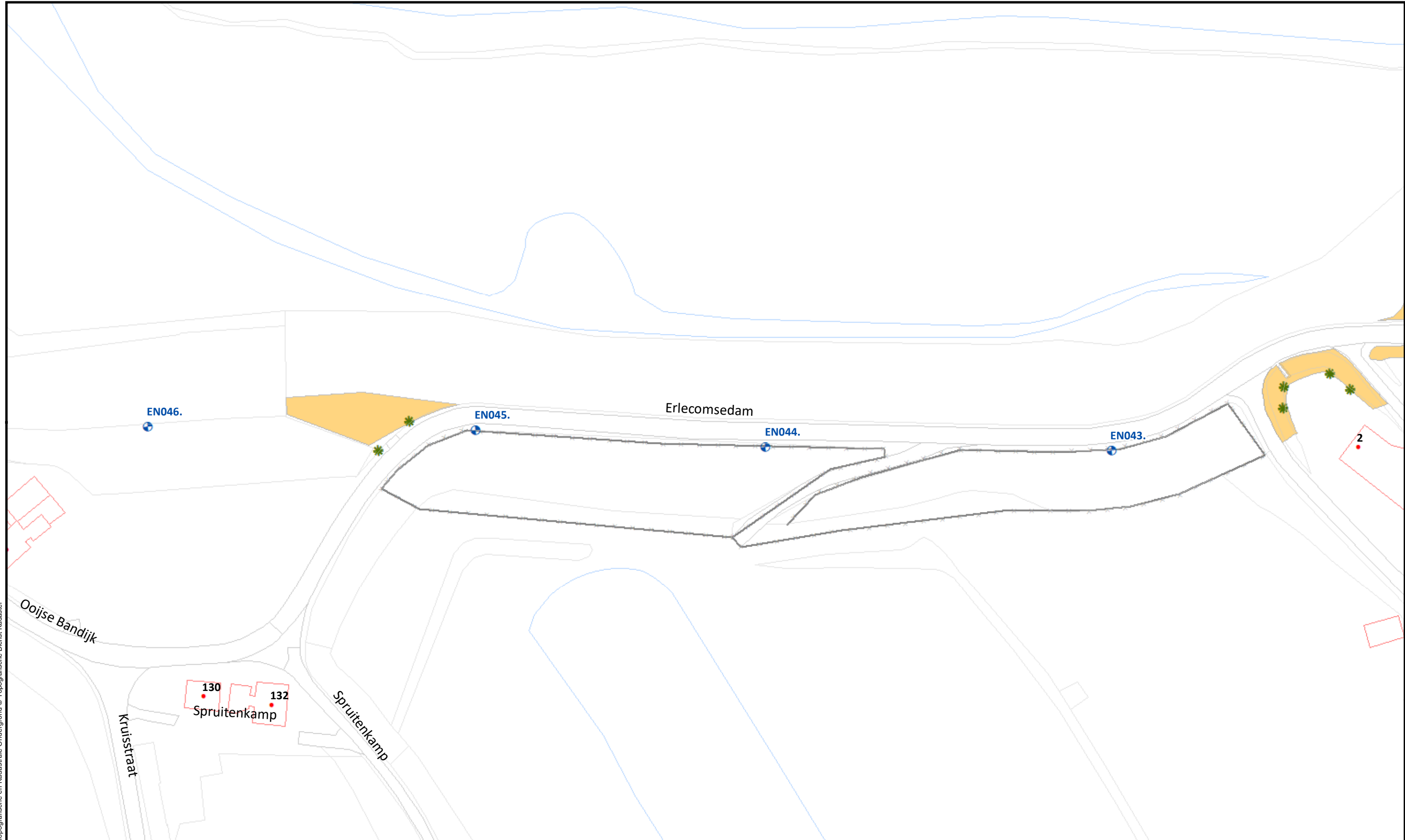
Schaal: 1 :1.000

Formaat: A3

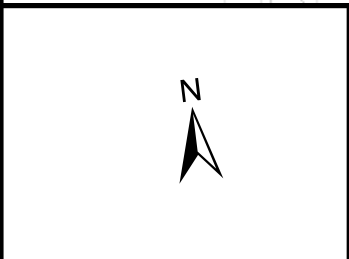
Getekend: visc





Datum: 20/08/2020

Hoewel bij de samenstelling van deze kaart de grootste zorgvuldigheid is betracht, kan Waterschap Rivierenland niet garanderen dat de informatie compleet, actueel en/of accuraat is. Waterschap Rivierenland aanvaardt dan ook geen enkele aansprakelijkheid voor schade ontstaan door gebruik van de informatie van deze kaart.



Topografische en kadastrale Ondergrond © Topografische Dienst Kadaster

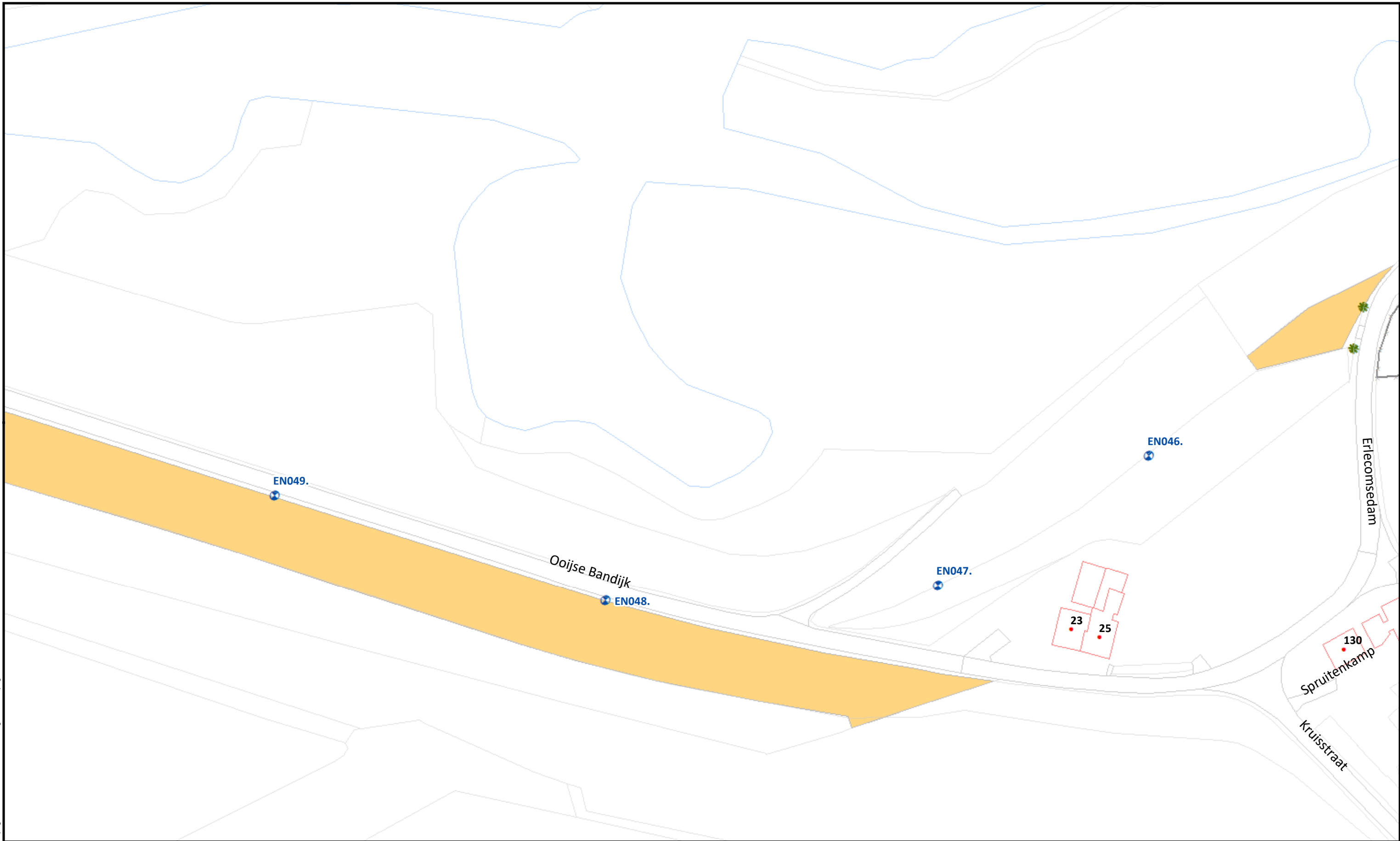


Beheervorm		Referentielagen WSRL	
	379 - Gefaseerd maaien en afvoeren type 3 schraal (buitentalud vroeg, 1x binnentalud)		Dijkpalen (om 100m)
			Bomen/struiken
			Afrasteringen



Uitgifte Dijkpercelen 2021, detailtekeningen	
Traject: UDP2021: Leuth - Groenlanden	Bladnr.: 14 van 23
Dijkpalen: EN000-EN073	Schaal: 1 : 1.000
Aantal hectare traject: 17,7	Formaat: A3
Soort onderhoud traject: Maaipakket gefaseerd	Getekend: visc
Uitgifteduur: 3 jaar	Datum: 20/08/2020
Bestandsnaam: UDP2021: Leuth - Groenlanden_detail_def.pdf	

Hoewel bij de samenstelling van deze kaart de grootste zorgvuldigheid is betracht, kan Waterschap Rivierenland niet garanderen dat de informatie compleet, actueel en/of accuraat is. Waterschap Rivierenland aanvaardt dan ook geen enkele aansprakelijkheid voor schade ontstaan door gebruik van de informatie van deze kaart.



Beheervorm

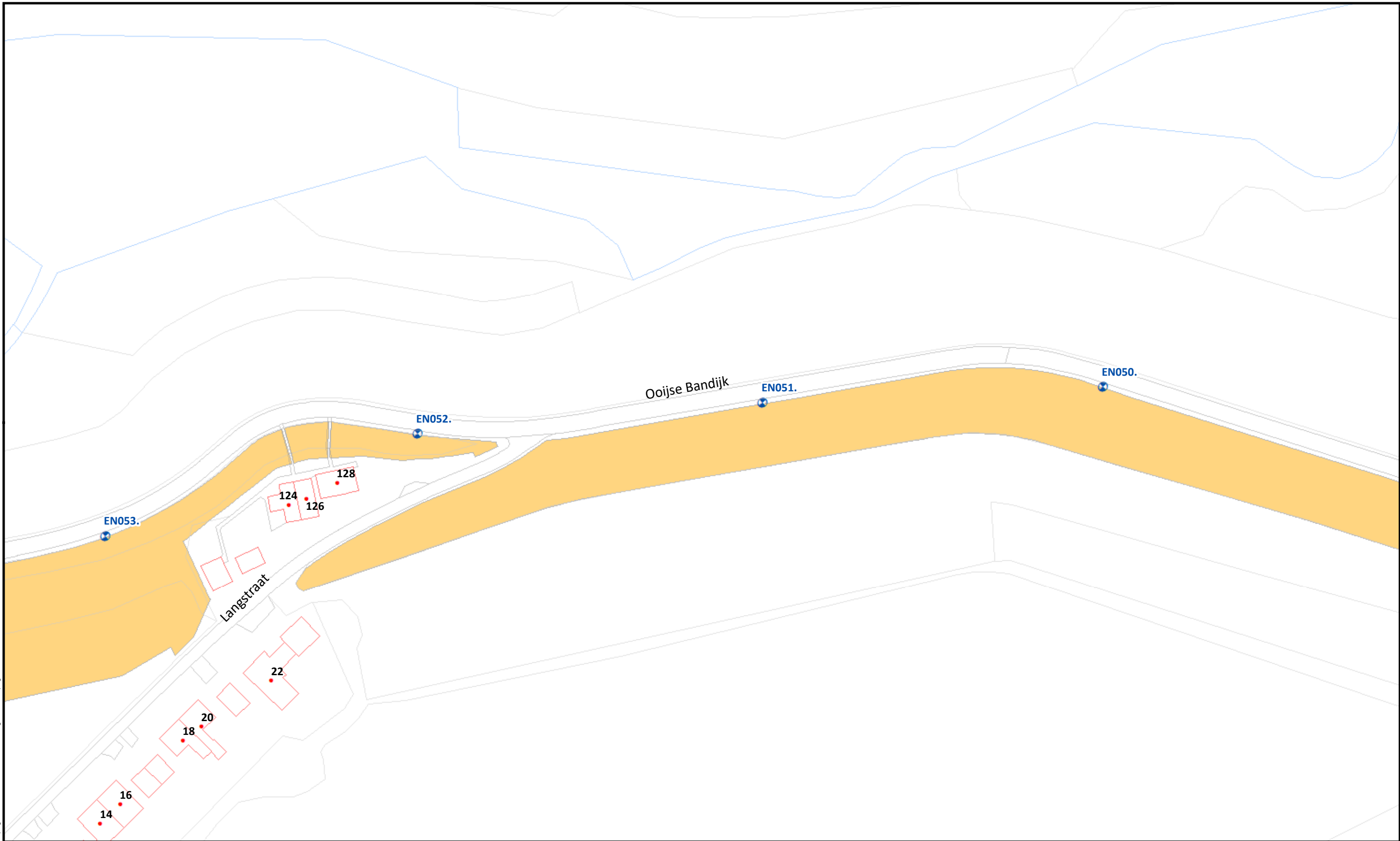
379 - Gefaseerd maaien en afvoeren type 3 schraal (buitentalud vroeg, 1x binnentalud)

Referentielagen WSRL

- Dijkpalen (om 100m)
- Bomen/struiken
- Afrasteringen



Uitgifte Dijkpercelen 2021, detailtekeningen	
Traject: UDP2021: Leuth - Groenlanden	Bladnr.: 15 van 23
Dijkpalen: EN000-EN073	Schaal: 1 :1.000
Aantal hectare traject: 17,7	Formaat: A3
Soort onderhoud traject: Maaipakket gefaseerd	Getekend: visc
Uitgifteduur: 3 jaar	Datum: 20/08/2020
Bestandsnaam: UDP2021: Leuth - Groenlanden_detail_def.pdf	



Beheervorm

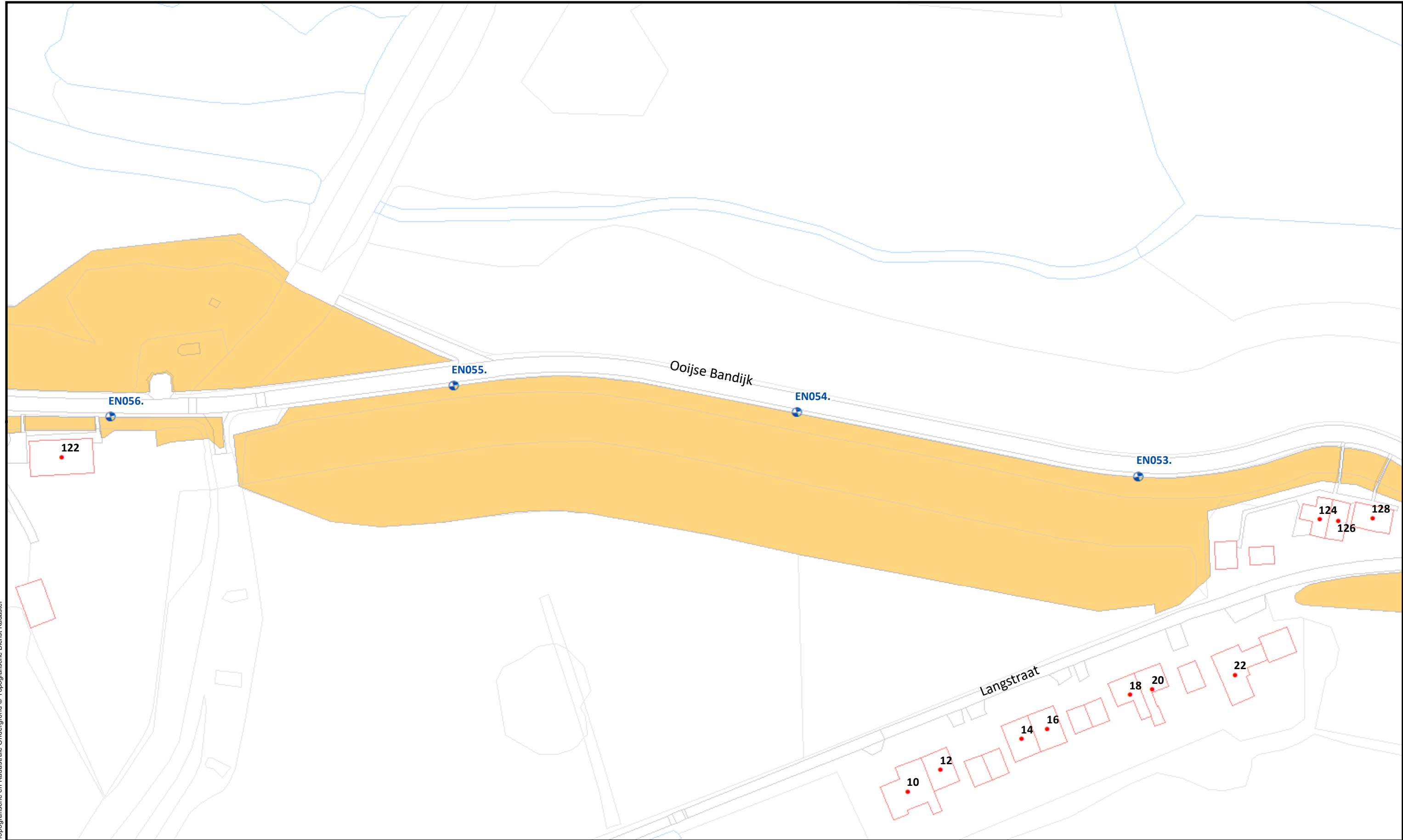
379 - Gefaseerd maaien en afvoeren type 3 schraal (buitentalud vroeg, 1x binnentalud)

Referentielagen WSRL

- Dijkpalen (om 100m)
- Bomen/struiken
- Afrasteringen



Uitgifte Dijkpercelen 2021, detailtekeningen	
Traject: UDP2021: Leuth - Groenlanden	Bladnr.: 16 van 23
Dijkpalen: EN000-EN073	Schaal: 1 : 1.000
Aantal hectare traject: 17,7	Formaat: A3
Soort onderhoud traject: Maaipakket gefaseerd	Getekend: visc
Uitgifteduur: 3 jaar	Datum: 20/08/2020
Bestandsnaam: UDP2021: Leuth - Groenlanden_detail_def.pdf	



Topografische en kadastrale Ondergrond © Topografische Dienst Kadaster



Beheervorm

379 - Gefaseerd maaien en afvoeren type 3 schraal (buitentalud vroeg, 1x binnentalud)

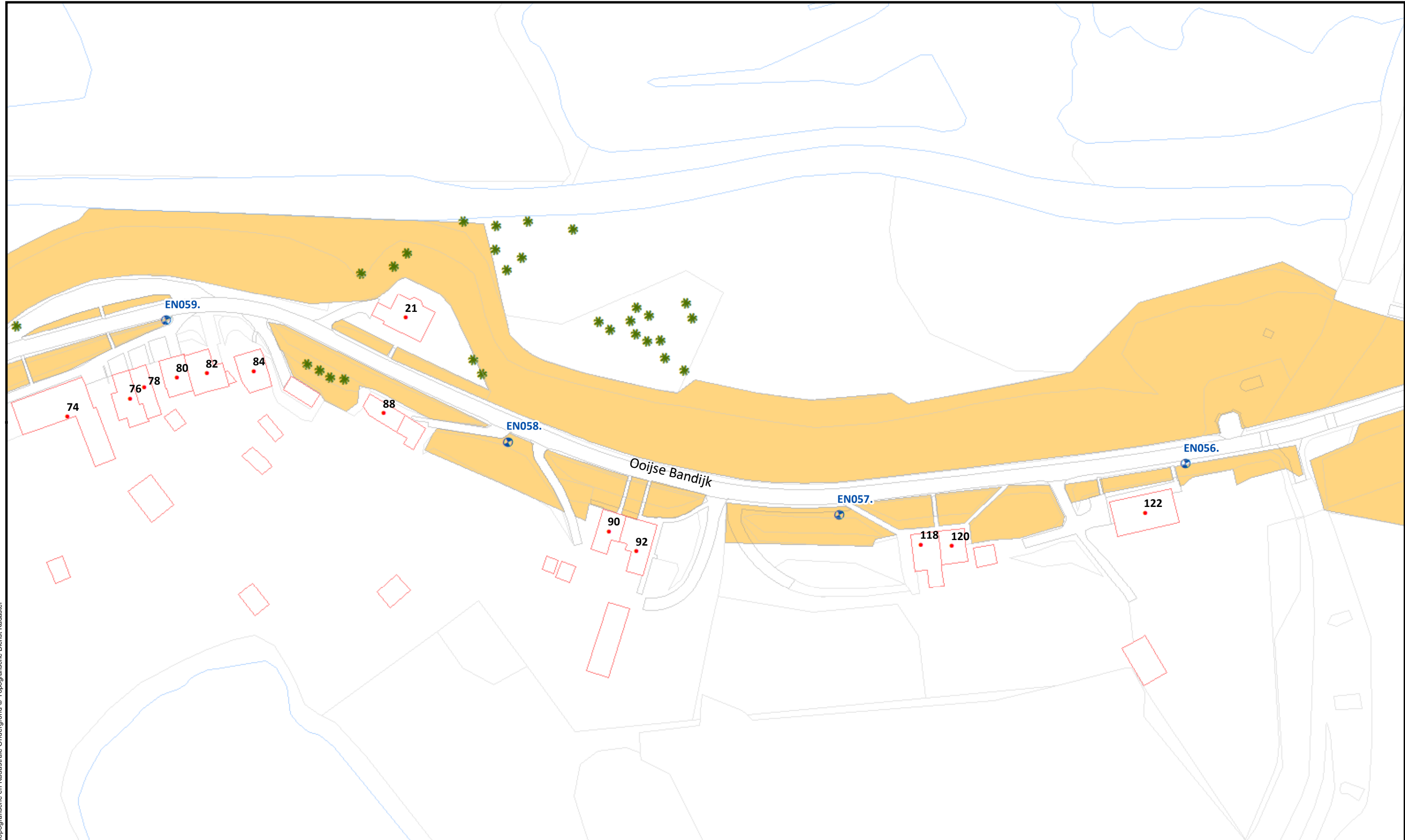
Referentielagen WSRL

- Dijkpalen (om 100m)
- Bomen/struiken
- Afrasteringen



Uitgifte Dijkpercelen 2021, detailtekeningen	
Traject: UDP2021: Leuth - Groenlanden	Bladnr.: 17 van 23
Dijkpalen: EN000-EN073	Schaal: 1 :1.000
Aantal hectare traject: 17,7	Formaat: A3
Soort onderhoud traject: Maaipakket gefaseerd	Getekend: visc
Uitgifteduur: 3 jaar	Datum: 20/08/2020
Bestandsnaam: UDP2021: Leuth - Groenlanden_detail_def.pdf	


Hoewel bij de samenstelling van deze kaart de grootste zorgvuldigheid is betracht, kan Waterschap Rivierenland niet garanderen dat de informatie compleet, actueel en/of accuraat is. Waterschap Rivierenland aanvaardt dan ook geen enkele aansprakelijkheid voor schade ontstaan door gebruik van de informatie van deze kaart.






Topografische en Kadastrale Ondergrond © Topografische Dienst Kadaster



Beheervorm

 379 - Gefaseerd maaien en afvoeren type 3 schraal (buitentalud vroeg, 1x binnentalud)

Referentielagen WSRL

-  Dijkpalen (om 100m)
-  Bomen/struiken
-  Afrasteringen



Uitgifte Dijkpercelen 2021, detailtekeningen

Traject: UDP2021: Leuth - Groenlanden

Dijkpalen: EN000-EN073

Aantal hectare traject: 17,7

Soort onderhoud traject: Maaipakket gefaseerd

Uitgifteduur: 3 jaar

Bestandsnaam: UDP2021: Leuth - Groenlanden_detail_def.pdf

Bladnr.: 18 van 23

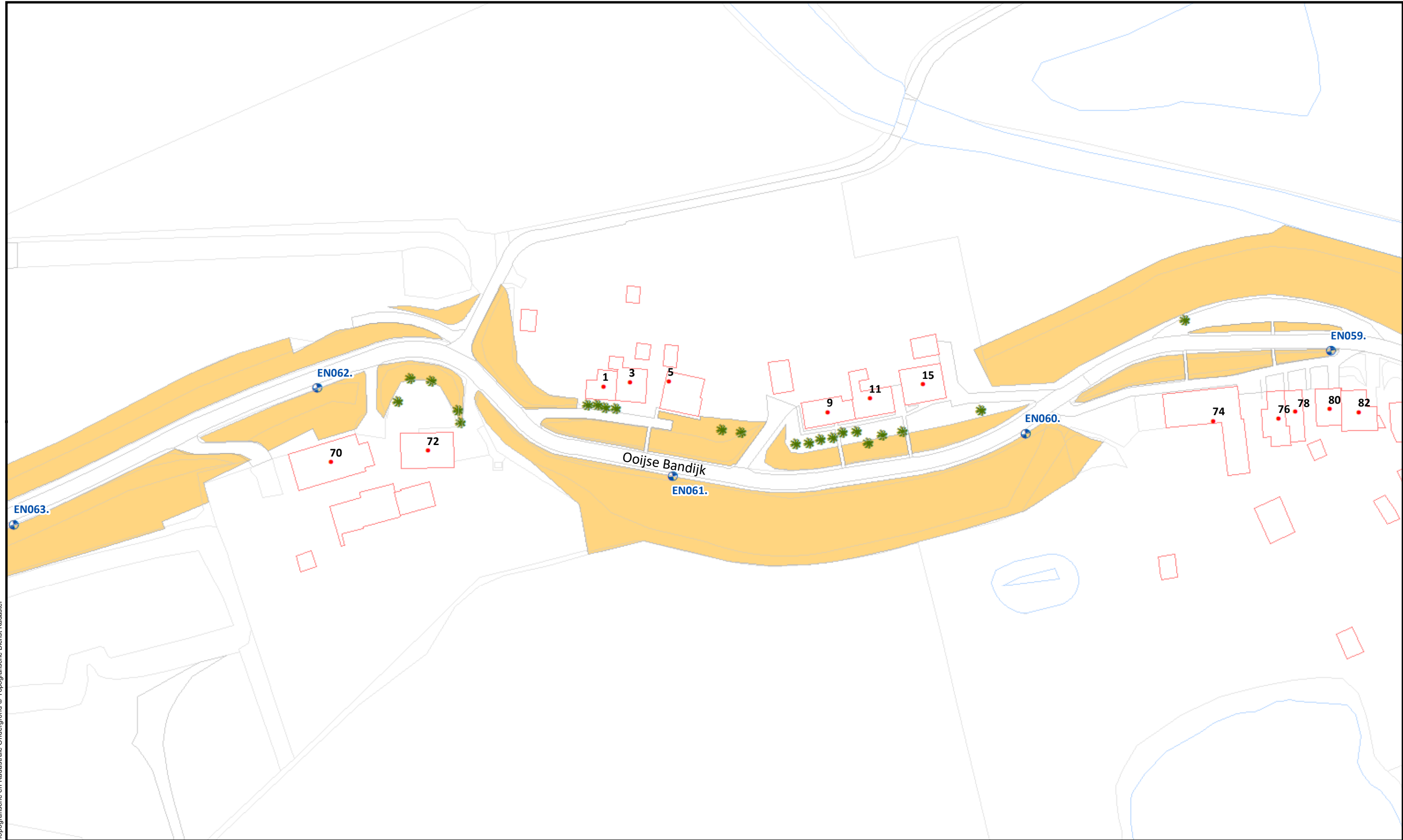
Schaal: 1 :1.000

Formaat: A3

Getekend: visc

Datum: 20/08/2020

Hoewel bij de samenstelling van deze kaart de grootste zorgvuldigheid is betracht, kan Waterschap Rivierenland niet garanderen dat de informatie compleet, actueel en/of accuraat is. Waterschap Rivierenland aanvaardt dan ook geen enkele aansprakelijkheid voor schade ontstaan door gebruik van de informatie van deze kaart.



Topografische en Kadastrale Ondergrond © Topografische Dienst Kadaster



Beheervorm

379 - Gefaseerd maaien en afvoeren type 3 schraal (buitentalud vroeg, 1x binnentalud)

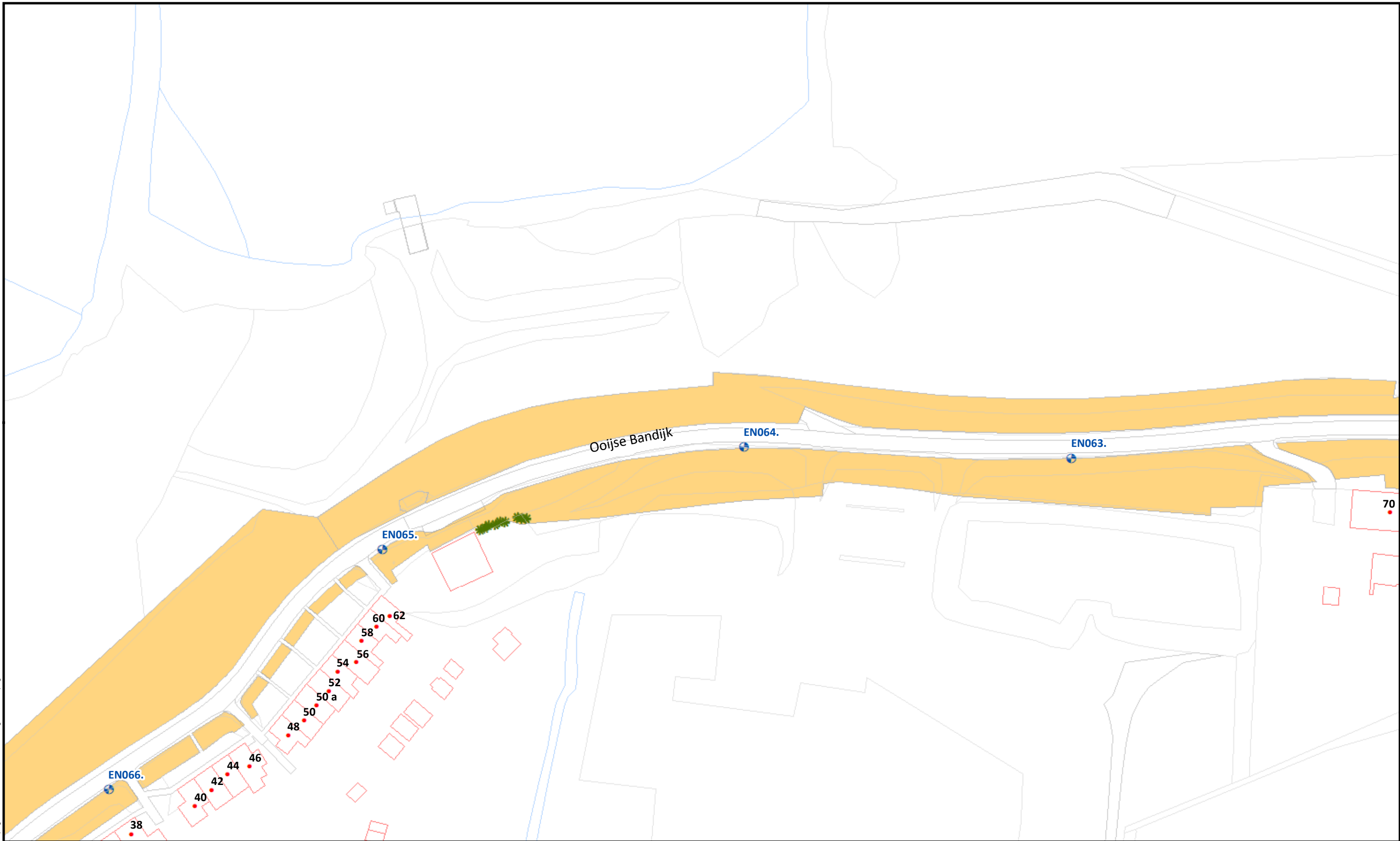
Referentielagen WSRL

- Dijkpalen (om 100m)
- Bomen/struiken
- Afrasteringen



Uitgifte Dijkpercelen 2021, detailtekeningen	
Traject: UDP2021: Leuth - Groenlanden	Bladnr.: 19 van 23
Dijkpalen: EN000-EN073	Schaal: 1 : 1.000
Aantal hectare traject: 17,7	Formaat: A3
Soort onderhoud traject: Maaipakket gefaseerd	Getekend: visc
Uitgifteduur: 3 jaar	Datum: 20/08/2020
Bestandsnaam: UDP2021: Leuth - Groenlanden_detail_def.pdf	

Hoewel bij de samenstelling van deze kaart de grootste zorgvuldigheid is betracht, kan Waterschap Rivierenland niet garanderen dat de informatie compleet, actueel en/of accuraat is. Waterschap Rivierenland aanvaardt dan ook geen enkele aansprakelijkheid voor schade ontstaan door gebruik van de informatie van deze kaart.



Beheervorm

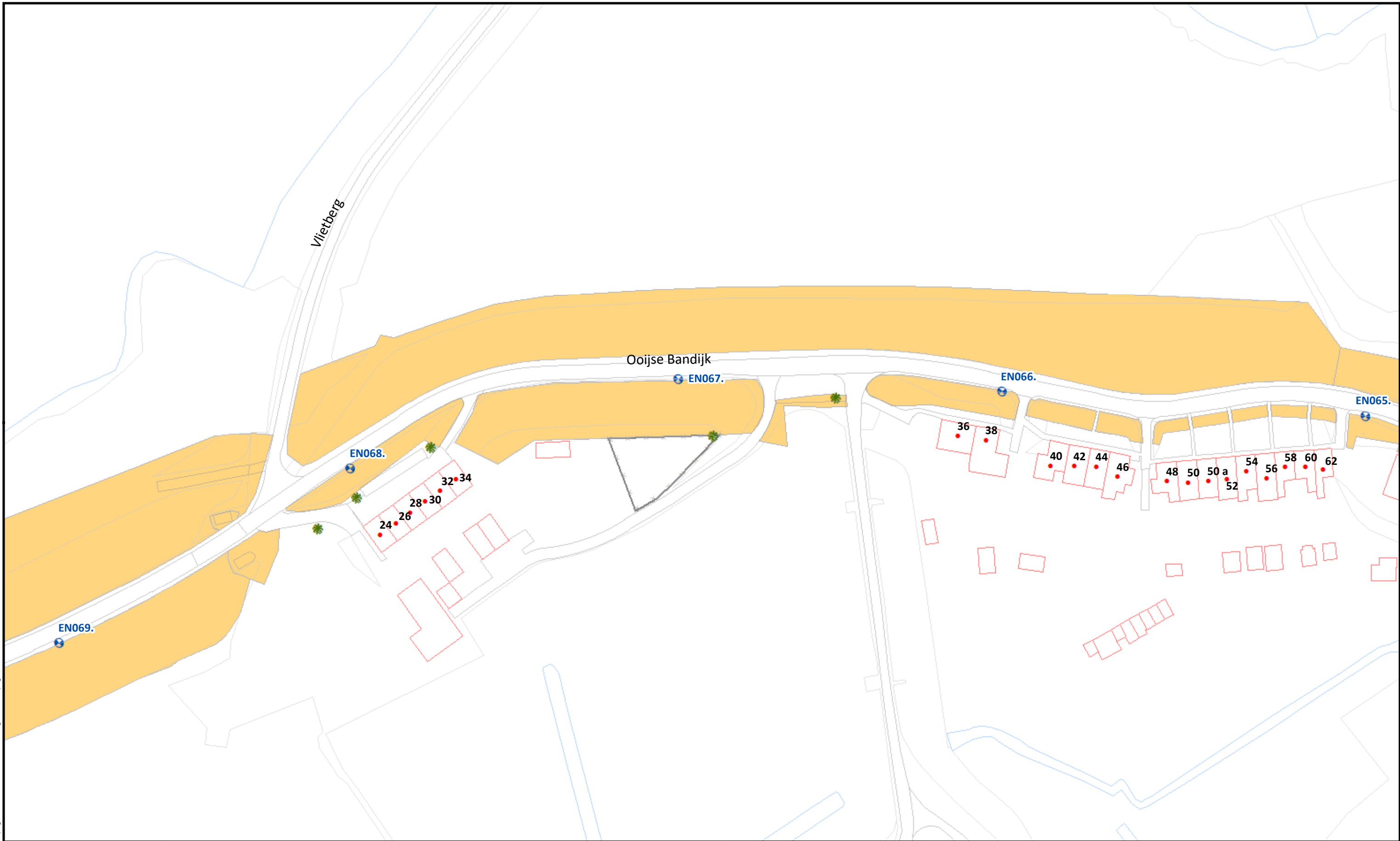
379 - Gefaseerd maaien en afvoeren type 3 schraal (buitentalud vroeg, 1x binnentalud)

Referentielagen WSRL

- Dijkpalen (om 100m)
- Bomen/struiken
- Afrasteringen



Uitgifte Dijkpercelen 2021, detailtekeningen	
Traject: UDP2021: Leuth - Groenlanden	Bladnr.: 20 van 23
Dijkpalen: EN000-EN073	Schaal: 1 :1.000
Aantal hectare traject: 17,7	Formaat: A3
Soort onderhoud traject: Maaipakket gefaseerd	Getekend: visc
Uitgifteduur: 3 jaar	Datum: 20/08/2020
Bestandsnaam: UDP2021: Leuth - Groenlanden_detail_def.pdf	



Beheervorm

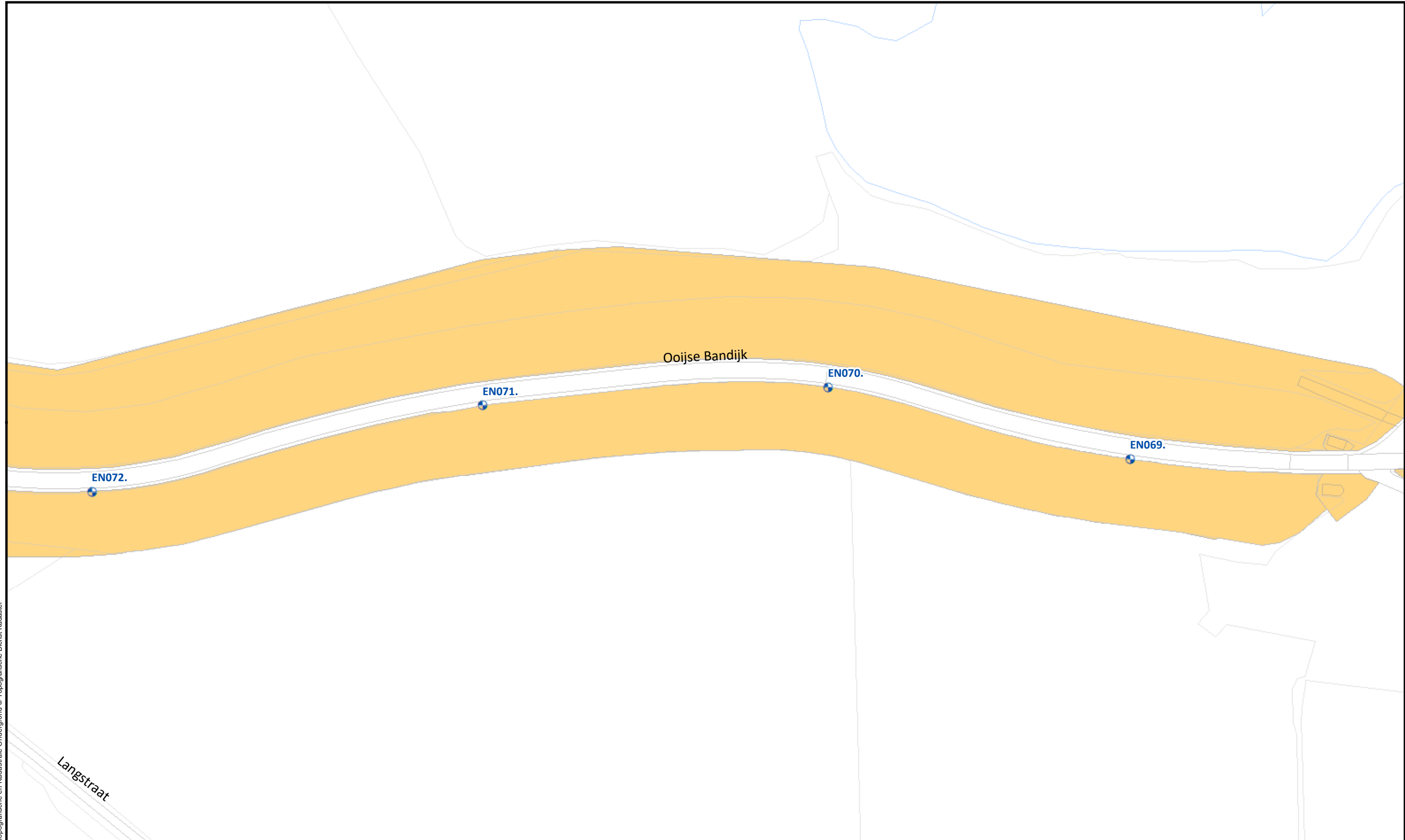
379 - Gefaseerd maaien en afvoeren type 3 schraal (buitentalud vroeg, 1x binnentalud)

Referentielagen WSRL

- Dijkpalen (om 100m)
- Bomen/struiken
- Afrasteringen




Uitgifte Dijkpercelen 2021, detailtekeningen	
Traject: UDP2021: Leuth - Groenlanden	Bladnr.: 21 van 23
Dijkpalen: EN000-EN073	Schaal: 1 : 1.000
Aantal hectare traject: 17,7	Formaat: A3
Soort onderhoud traject: Maaipakket gefaseerd	Getekend: visc
Uitgifteduur: 3 jaar	Datum: 20/08/2020
Bestandsnaam: UDP2021: Leuth - Groenlanden_detail_def.pdf	






Topografische en kadastrale Ondergrond © Topografische Dienst Kadaster



Beheervorm

 379 - Gefaseerd maaien en afvoeren type 3 schraal (buitentalud vroeg, 1x binnentalud)

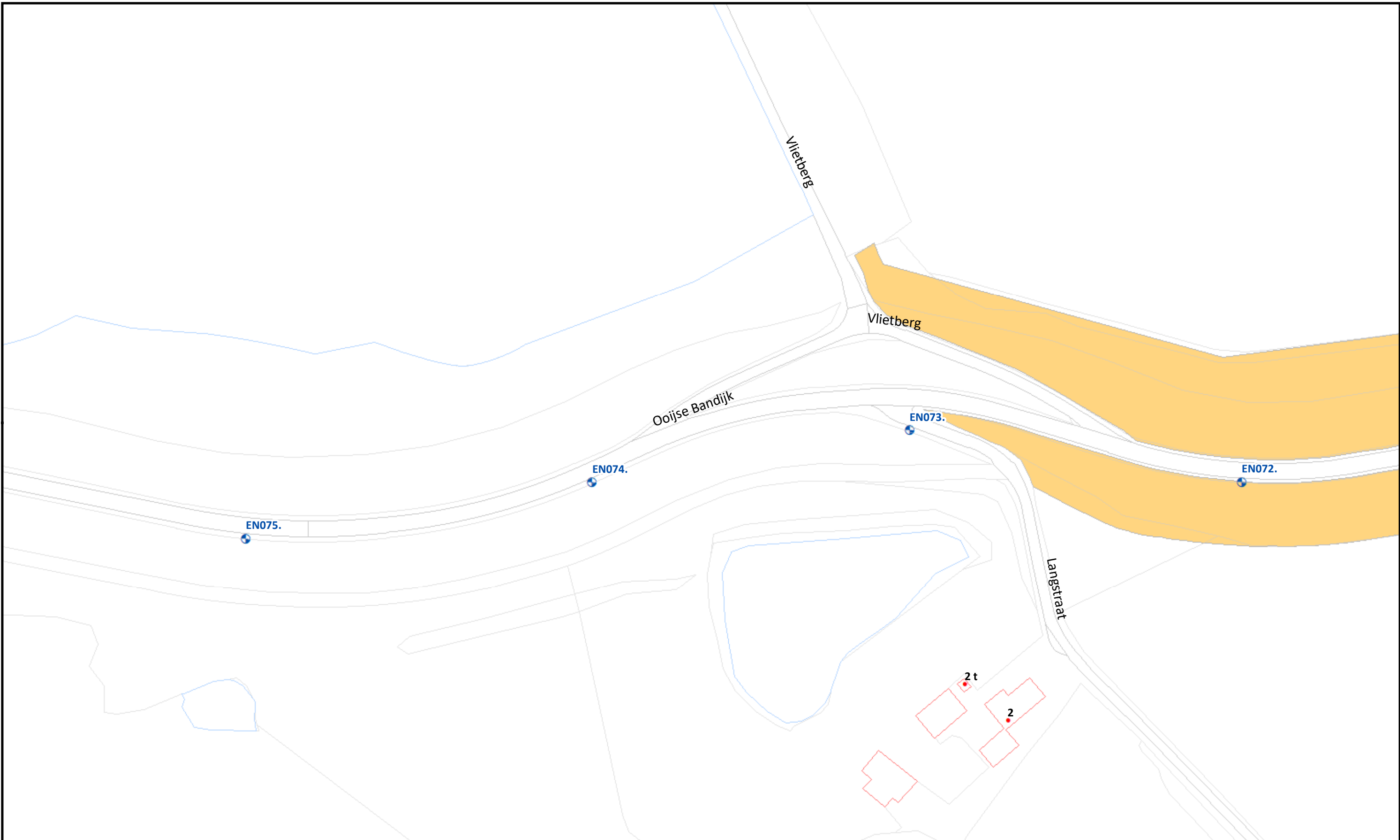
Referentielagen WSRL

-  Dijkpalen (om 100m)
-  Bomen/struiken
-  Afrasteringen



Uitgifte Dijkpercelen 2021, detailtekeningen	
Traject: UDP2021: Leuth - Groenlanden	Bladnr.: 22 van 23
Dijkpalen: EN000-EN073	Schaal: 1 :1.000
Aantal hectare traject: 17,7	Formaat: A3
Soort onderhoud traject: Maaipakket gefaseerd	Getekend: visc
Uitgifteduur: 3 jaar	Datum: 20/08/2020
Bestandsnaam: UDP2021: Leuth - Groenlanden_detail_def.pdf	

Hoewel bij de samenstelling van deze kaart de grootste zorgvuldigheid is betracht, kan Waterschap Rivierenland niet garanderen dat de informatie compleet, actueel en/of accuraat is. Waterschap Rivierenland aanvaardt dan ook geen enkele aansprakelijkheid voor schade ontstaan door gebruik van de informatie van deze kaart.



Beheervorm

379 - Gefaseerd maaien en afvoeren type 3 schraal (buitentalud vroeg, 1x binnentalud)

Referentielagen WSRL

- Dijkpalen (om 100m)
- Bomen/struiken
- Afrasteringen



Uitgifte Dijkpercelen 2021, detailtekeningen	
Traject: UDP2021: Leuth - Groenlanden	Bladnr.: 23 van 23
Dijkpalen: EN000-EN073	Schaal: 1 :1.000
Aantal hectare traject: 17,7	Formaat: A3
Soort onderhoud traject: Maaipakket gefaseerd	Getekend: visc
Uitgifteduur: 3 jaar	Datum: 20/08/2020
Bestandsnaam: UDP2021: Leuth - Groenlanden_detail_def.pdf	