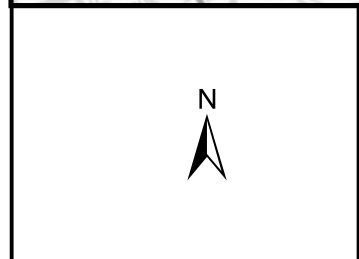


Esri Nederland, Community Map Contributors



UDP2021

- Kaartbladen_UDP2021_selectie
- Te onderhouden dijkpercelen

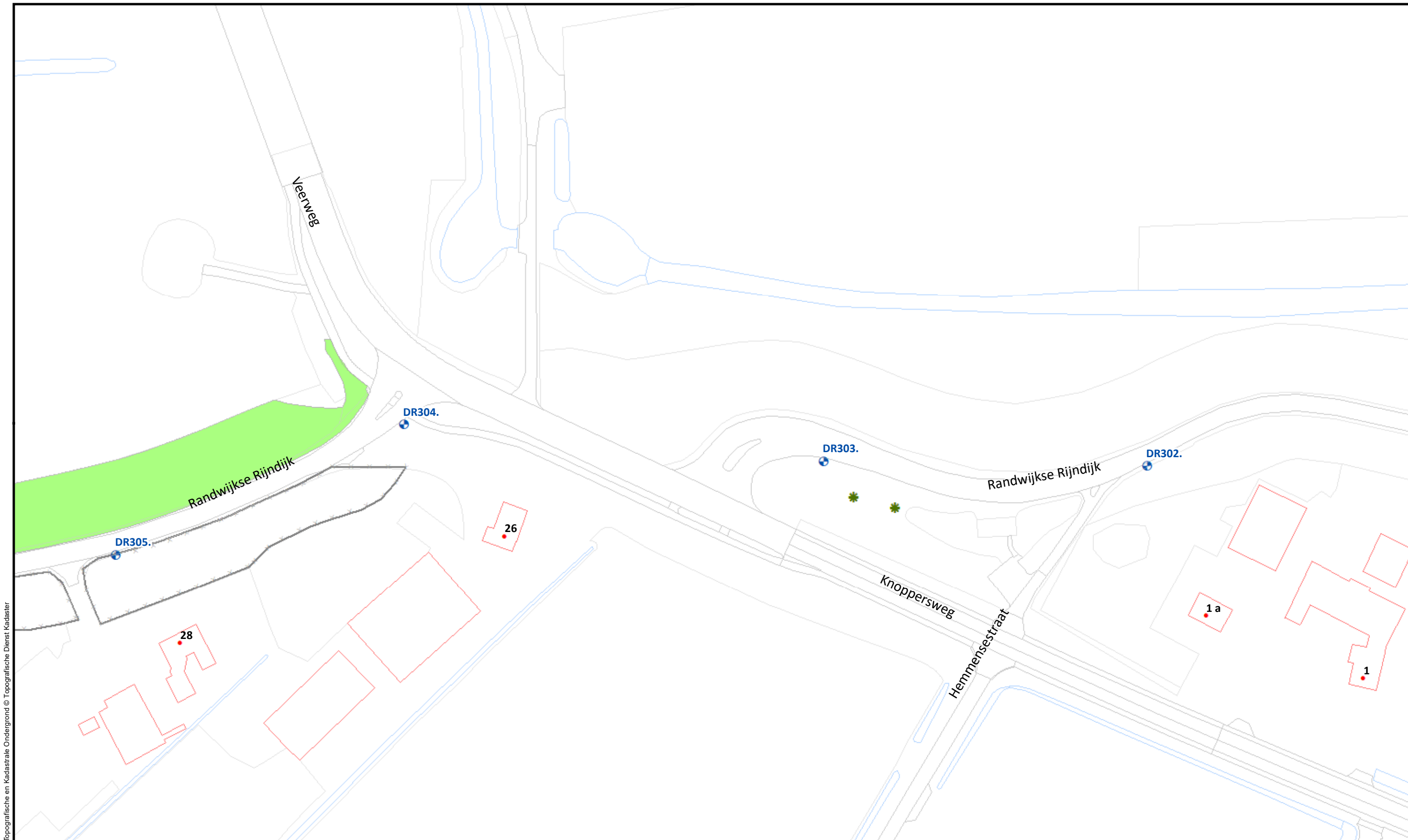
Referentielagen WSRL

- Referentiepunt (om 1000m)

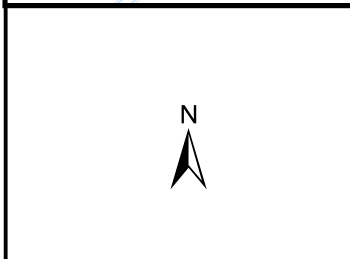






Uitgifte Dijkpercelen 2021, overzichtstekening	
Traject: UDP2021: Lexesveer - Opheusden	Trajectnr.: 2
Dijkpalen: DR304-DR320 / RB000-RB031	Schaal: 1 :12.000
Aantal hectare traject: 10,9	Formaat: A3
Soort onderhoud traject: Maaipakket gefaseerd	Getekend: visc
Uitgifteduur: 1 jaar	Datum: 26/08/2020
Bestandsnaam: UDP2021: Lexesveer - Opheusden_voorblad_def.pdf	

Hoewel bij de samenstelling van deze kaart de grootste zorgvuldigheid is betracht, kan Waterschap Rivierenland niet garanderen dat de informatie compleet, actueel en/of accuraat is. Waterschap Rivierenland aanvaardt dan ook geen enkele aansprakelijkheid voor schade ontstaan door gebruik van de informatie van deze kaart.



Topografische en Kadastrale Ondergrond © Topografische Dienst Kadaster



Beheervorm		Referentielagen WSRL	
	378 - Gefaseerd maaien en afvoeren type 2 (binnentalud vroeg)		Dijkpalen (om 100m)
			Bomen/struiken
			Afrasteringen



Uitgifte Dijkpercelen 2021, detailtekeningen	
Traject: UDP2021: Lexesveer - Opheusden	Bladnr.: 1 van 15
Dijkpalen: DR304-DR320 / RB000-RB031	Schaal: 1 :1.000
Aantal hectare traject: 10,9	Formaat: A3
Soort onderhoud traject: Maaipakket gefaseerd	Getekend: visc
Uitgifteduur: 1 jaar	Datum: 12/08/2020
Bestandsnaam: UDP2021: Lexesveer - Opheusden_detail_def.pdf	

Hoewel bij de samenstelling van deze kaart de grootste zorgvuldigheid is betracht, kan Waterschap Rivierenland niet garanderen dat de informatie compleet, actueel en/of accuraat is. Waterschap Rivierenland aanvaardt dan ook geen enkele aansprakelijkheid voor schade ontstaan door gebruik van de informatie van deze kaart.



Beheervorm

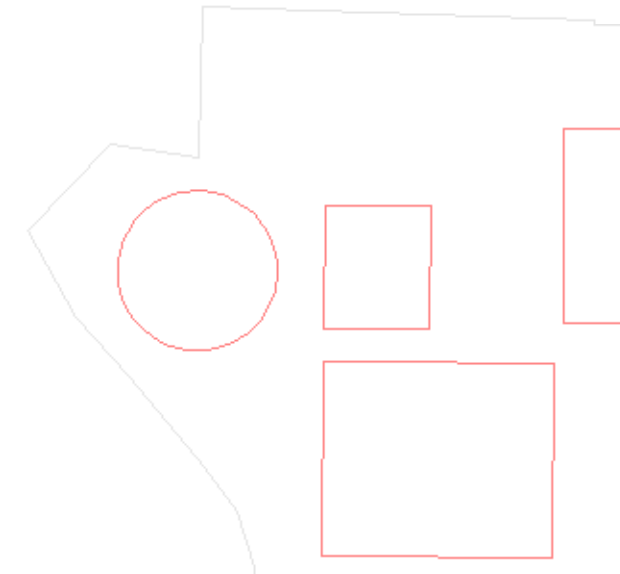

378 - Gefaseerd maaien en afvoeren type 2 (binnentalud vroeg)

Referentielagen WSRL

- Dijkpalen (om 100m)
- Bomen/struiken
- Afrasteringen



Uitgifte Dijkpercelen 2021, detailtekeningen	
Traject: UDP2021: Lexesveer - Opheusden	Bladnr.: 2 van 15
Dijkpalen: DR304-DR320 / RB000-RB031	Schaal: 1 : 1.000
Aantal hectare traject: 10,9	Formaat: A3
Soort onderhoud traject: Maaipakket gefaseerd	Getekend: visc
Uitgifteduur: 1 jaar	Datum: 12/08/2020
Bestandsnaam: UDP2021: Lexesveer - Opheusden_detail_def.pdf	



Beheervorm

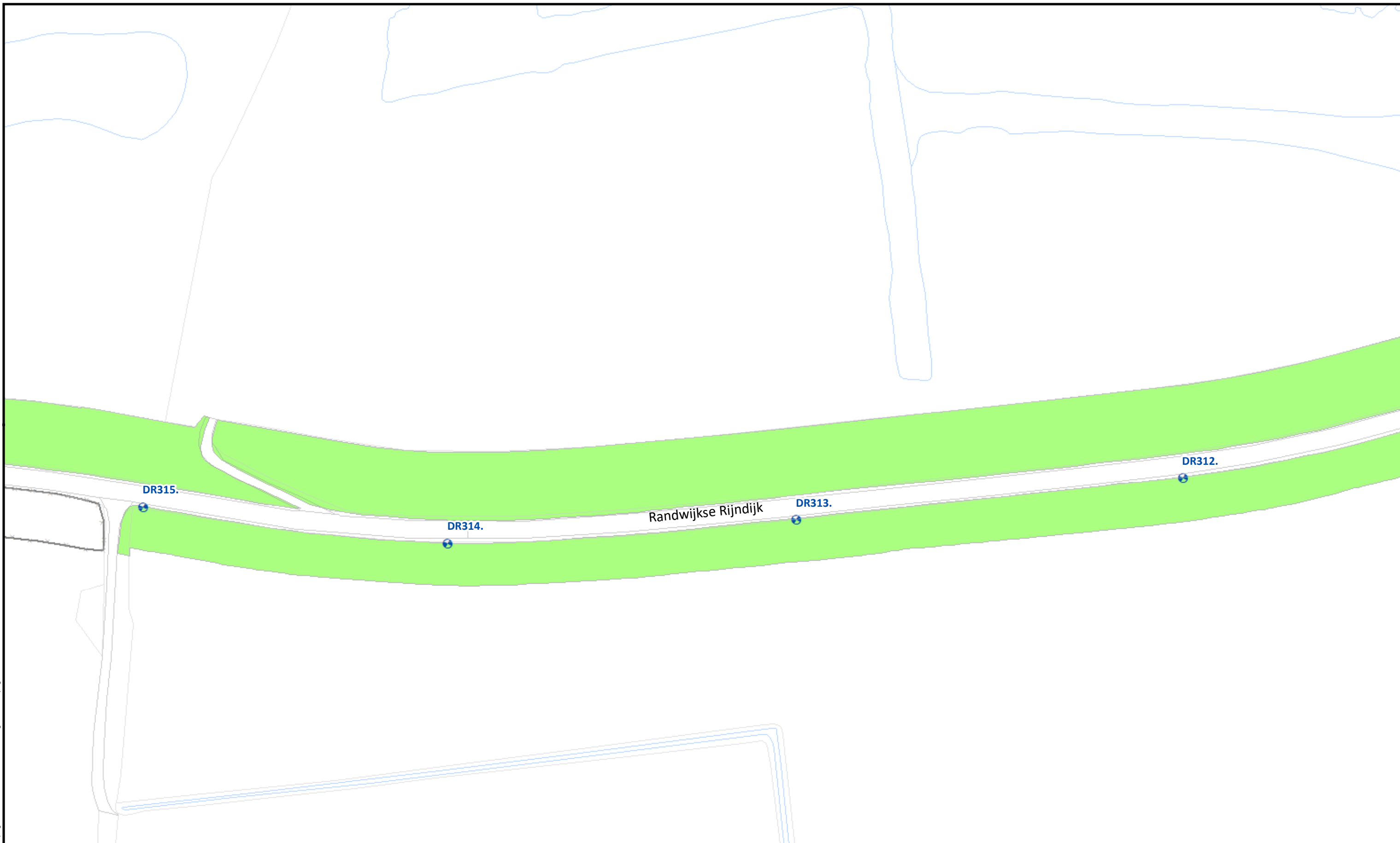
378 - Gefaseerd maaien en afvoeren type 2 (binnentalud vroeg)

Referentielagen WSRL

- Dijkpalen (om 100m)
- Bomen/struiken
- Afrasteringen



Uitgifte Dijkpercelen 2021, detailtekeningen	
Traject: UDP2021: Lexesveer - Opheusden	Bladnr.: 3 van 15
Dijkpalen: DR304-DR320 / RB000-RB031	Schaal: 1 :1.000
Aantal hectare traject: 10,9	Formaat: A3
Soort onderhoud traject: Maaipakket gefaseerd	Getekend: visc
Uitgifteduur: 1 jaar	Datum: 12/08/2020
Bestandsnaam: UDP2021: Lexesveer - Opheusden_detail_def.pdf	



Beheervorm

378 - Gefaseerd maaien en afvoeren type 2 (binnentalud vroeg)

Referentielagen WSRL

- Dijkpalen (om 100m)
- Bomen/struiken
- Afrasteringen



Uitgifte Dijkpercelen 2021, detailtekeningen	
Traject: UDP2021: Lexesveer - Opheusden	Bladnr.: 4 van 15
Dijkpalen: DR304-DR320 / RB000-RB031	Schaal: 1 :1.000
Aantal hectare traject: 10,9	Formaat: A3
Soort onderhoud traject: Maaipakket gefaseerd	Getekend: visc
Uitgifteduur: 1 jaar	Datum: 12/08/2020
Bestandsnaam: UDP2021: Lexesveer - Opheusden_detail_def.pdf	



Beheervorm

378 - Gefaseerd maaien en afvoeren type 2 (binnentalud vroeg)

Referentielagen WSRL

- Dijkpalen (om 100m)
- Bomen/struiken
- Afrasteringen



Uitgifte Dijkpercelen 2021, detailtekeningen

Traject: UDP2021: Lexesveer - Opheusden

Dijkpalen: DR304-DR320 / RB000-RB031

Aantal hectare traject: 10,9

Soort onderhoud traject: Maaipakket gefaseerd

Uitgifteduur: 1 jaar

Bestandsnaam: UDP2021: Lexesveer - Opheusden_detail_def.pdf

Bladnr.: 5 van 15

Schaal: 1 :1.000

Formaat: A3

Getekend: visc

Datum: 12/08/2020



Beheervorm

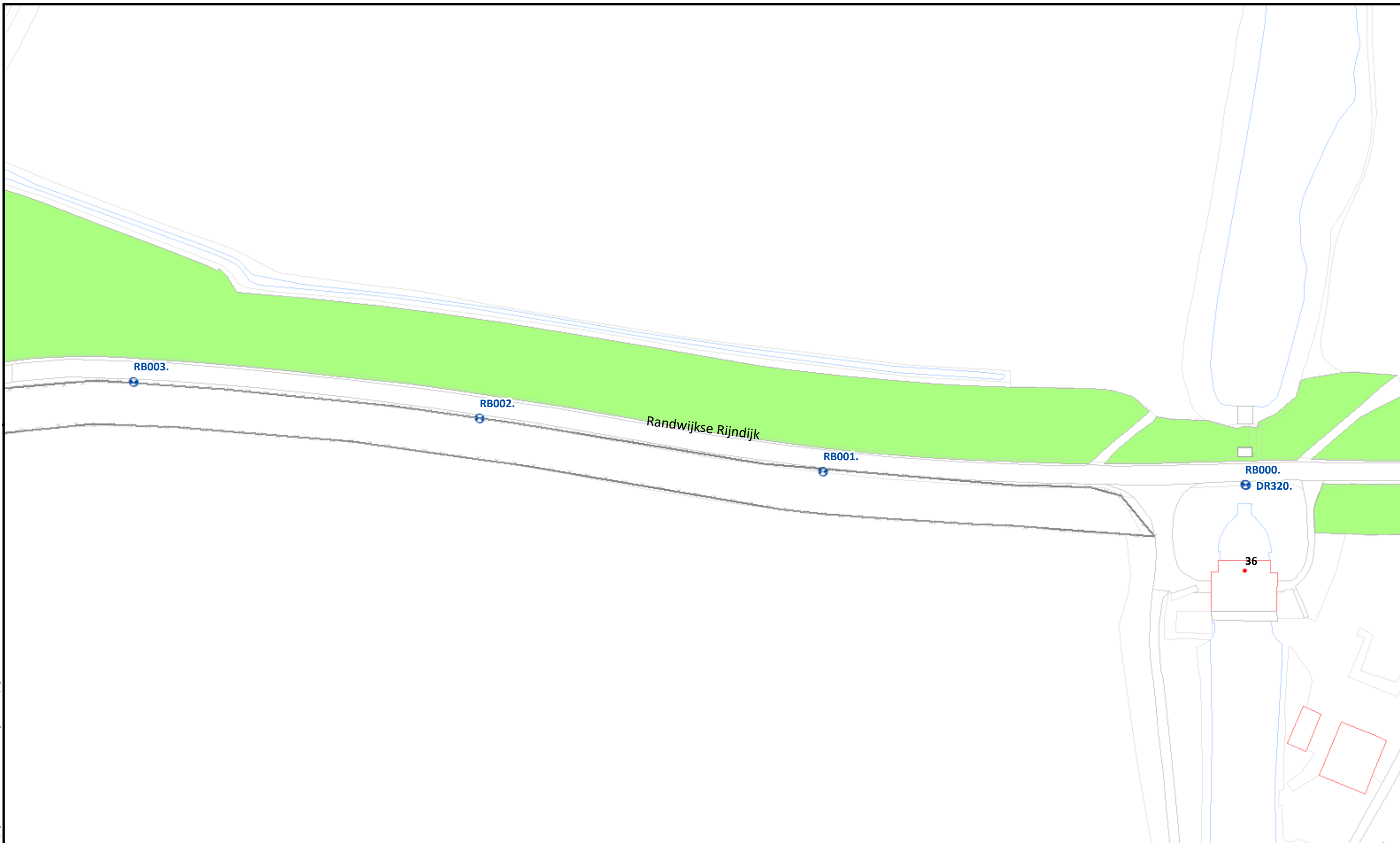
378 - Gefaseerd maaien en afvoeren type 2 (binnentalud vroeg)

Referentielagen WSRL

- Dijkpalen (om 100m)
- Bomen/struiken
- Afrasteringen



Uitgifte Dijkpercelen 2021, detailtekeningen	
Traject: UDP2021: Lexesveer - Opheusden	Bladnr.: 6 van 15
Dijkpalen: DR304-DR320 / RB000-RB031	Schaal: 1 :1.000
Aantal hectare traject: 10,9	Formaat: A3
Soort onderhoud traject: Maaipakket gefaseerd	Getekend: visc
Uitgifteduur: 1 jaar	Datum: 12/08/2020
Bestandsnaam: UDP2021: Lexesveer - Opheusden_detail_def.pdf	



Beheervorm

378 - Gefaseerd maaien en afvoeren type 2 (binnentalud vroeg)

Referentielagen WSRL

- Dijkpalen (om 100m)
- Bomen/struiken
- Afrasteringen



Uitgifte Dijkpercelen 2021, detailtekeningen	
Traject: UDP2021: Lexesveer - Opheusden	Bladnr.: 7 van 15
Dijkpalen: DR304-DR320 / RB000-RB031	Schaal: 1 :1.000
Aantal hectare traject: 10,9	Formaat: A3
Soort onderhoud traject: Maaipakket gefaseerd	Getekend: visc
Uitgifteduur: 1 jaar	Datum: 12/08/2020
Bestandsnaam: UDP2021: Lexesveer - Opheusden_detail_def.pdf	



Beheervorm

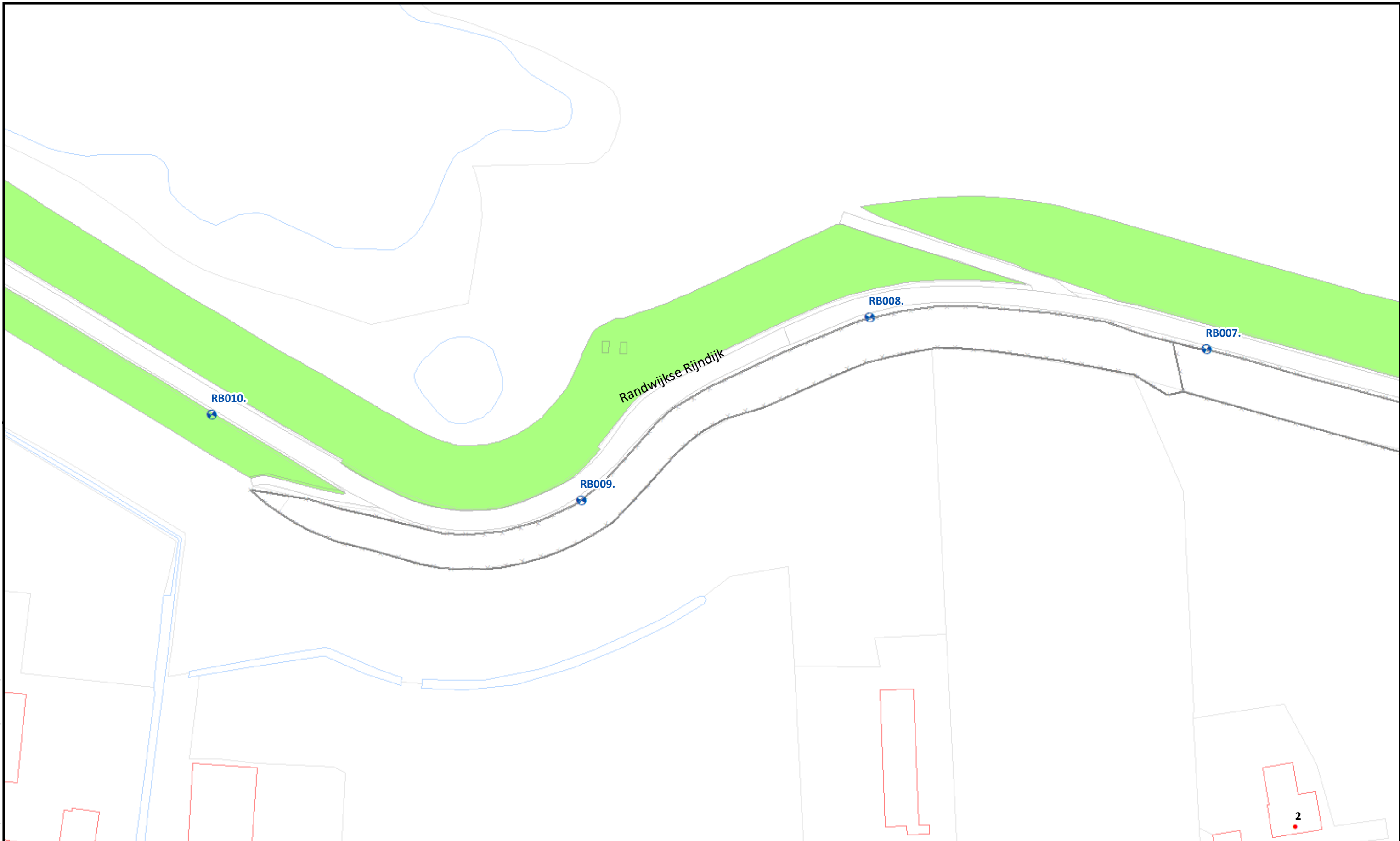
378 - Gefaseerd maaien en afvoeren type 2 (binnentalud vroeg)

Referentielagen WSRL

- Dijkpalen (om 100m)
- Bomen/struiken
- Afrasteringen



Uitgifte Dijkpercelen 2021, detailtekeningen	
Traject: UDP2021: Lexesveer - Opheusden	Bladnr.: 8 van 15
Dijkpalen: DR304-DR320 / RB000-RB031	Schaal: 1 :1.000
Aantal hectare traject: 10,9	Formaat: A3
Soort onderhoud traject: Maaipakket gefaseerd	Getekend: visc
Uitgifteduur: 1 jaar	Datum: 12/08/2020
Bestandsnaam: UDP2021: Lexesveer - Opheusden_detail_def.pdf	



Beheervorm

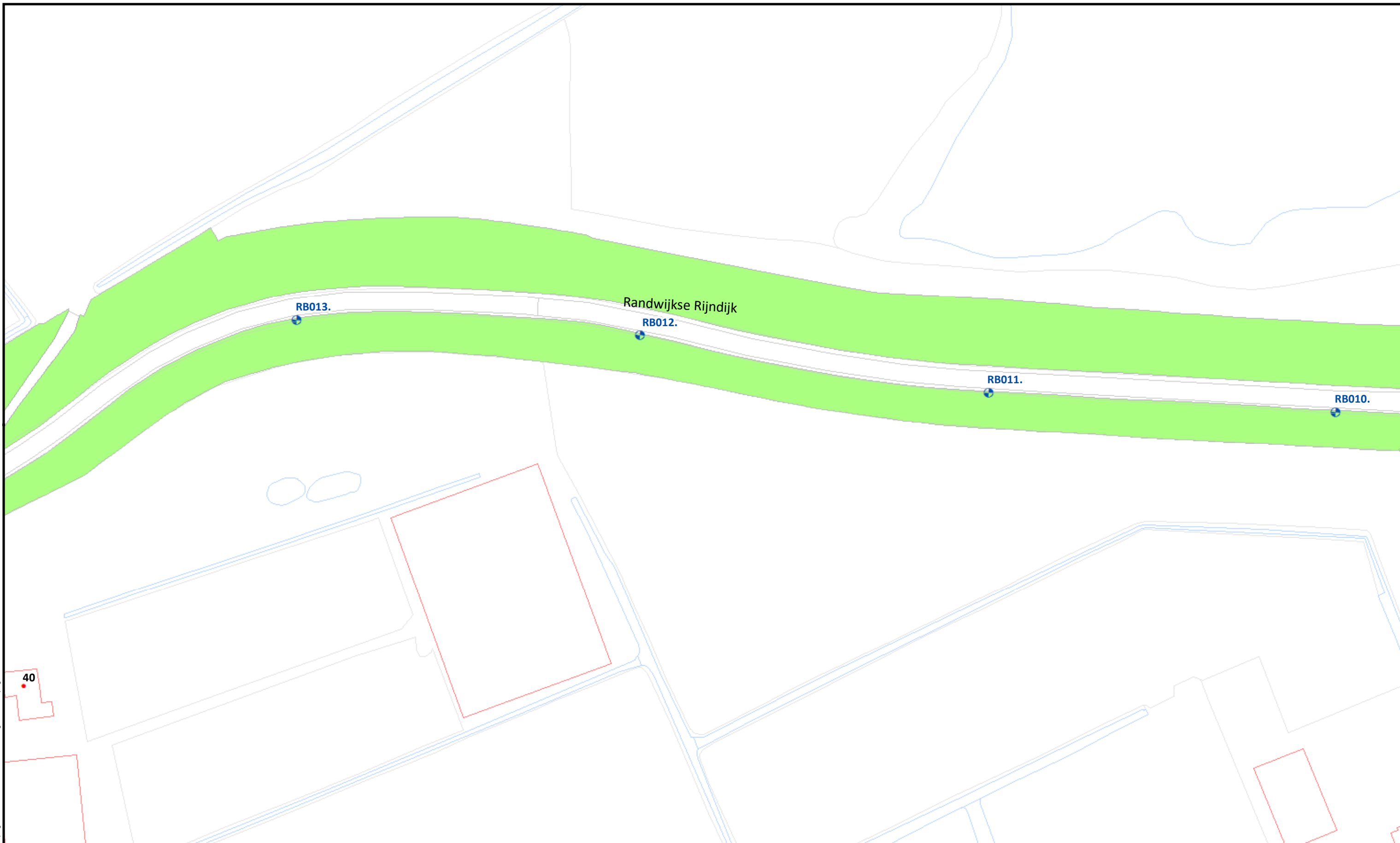
378 - Gefaseerd maaien en afvoeren type 2 (binnentalud vroeg)

Referentielagen WSRL

- Dijkpalen (om 100m)
- Bomen/struiken
- Afrasteringen



Uitgifte Dijkpercelen 2021, detailtekeningen	
Traject: UDP2021: Lexesveer - Opheusden	Bladnr.: 9 van 15
Dijkpalen: DR304-DR320 / RB000-RB031	Schaal: 1 :1.000
Aantal hectare traject: 10,9	Formaat: A3
Soort onderhoud traject: Maaipakket gefaseerd	Getekend: visc
Uitgifteduur: 1 jaar	Datum: 12/08/2020
Bestandsnaam: UDP2021: Lexesveer - Opheusden_detail_def.pdf	



Beheervorm

378 - Gefaseerd maaien en afvoeren type 2 (binnentalud vroeg)

Referentielagen WSRL

- Dijkpalen (om 100m)
- Bomen/struiken
- Afrasteringen



Uitgifte Dijkpercelen 2021, detailtekeningen

Traject: UDP2021: Lexasveer - Opheusden

Dijkpalen: DR304-DR320 / RB000-RB031

Aantal hectare traject: 10,9

Soort onderhoud traject: Maaipakket gefaseerd

Uitgifteduur: 1 jaar

Bestandsnaam: UDP2021: Lexasveer - Opheusden_detail_def.pdf

Bladnr.: 10 van 15

Schaal: 1 :1.000

Formaat: A3

Getekend: visc

Datum: 12/08/2020



Beheervorm

378 - Gefaseerd maaien en afvoeren type 2 (binnentalud vroeg)

Referentielagen WSRL

- Dijkpalen (om 100m)
- Bomen/struiken
- Afrasteringen



Uitgifte Dijkpercelen 2021, detailtekeningen	
Traject: UDP2021: Lexesveer - Opheusden	Bladnr.: 11 van 15
Dijkpalen: DR304-DR320 / RB000-RB031	Schaal: 1 :1.000
Aantal hectare traject: 10,9	Formaat: A3
Soort onderhoud traject: Maaipakket gefaseerd	Getekend: visc
Uitgifteduur: 1 jaar	Datum: 12/08/2020
Bestandsnaam: UDP2021: Lexesveer - Opheusden_detail_def.pdf	



Beheervorm

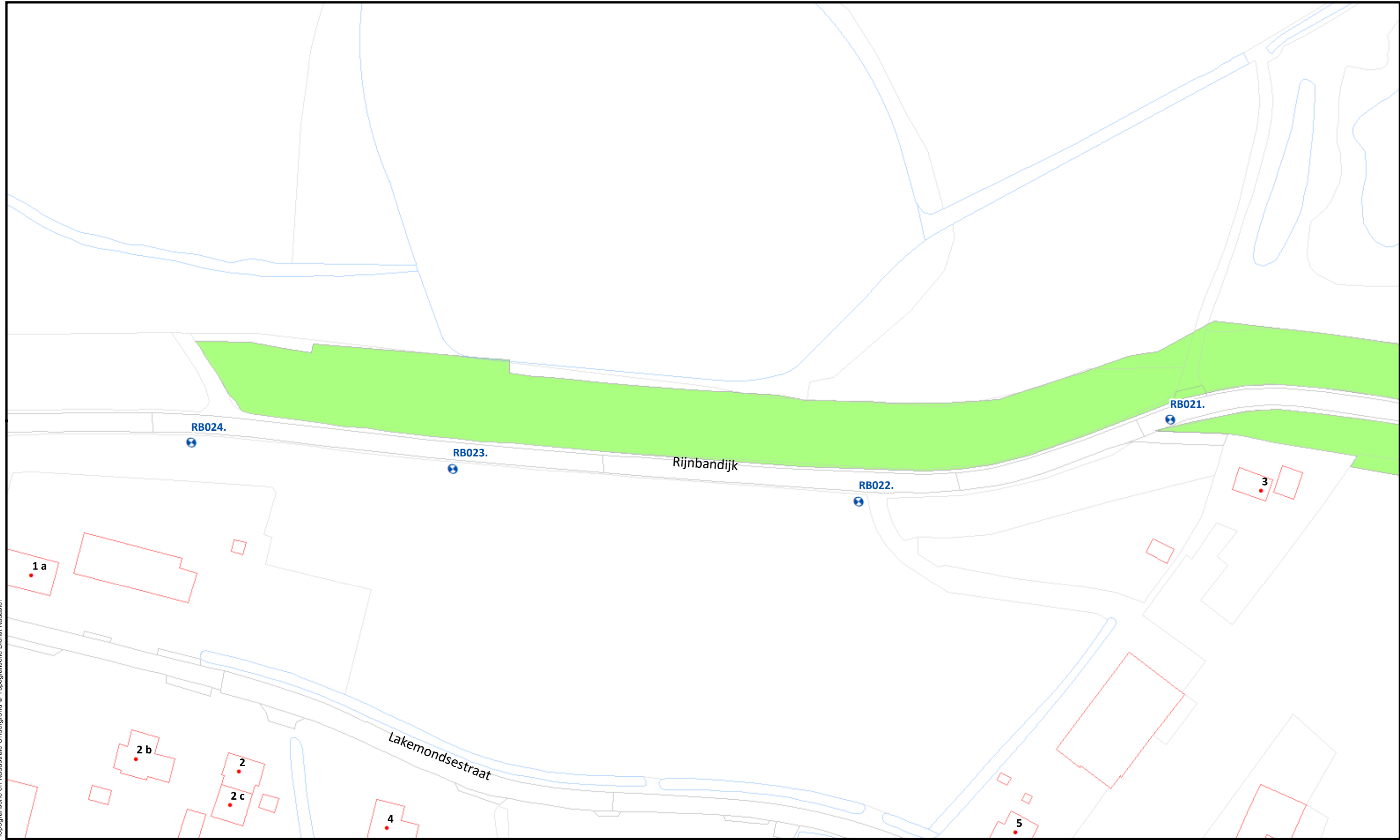
378 - Gefaseerd maaien en afvoeren type 2 (binnentalud vroeg)

Referentielagen WSRL

- Dijkpalen (om 100m)
- Bomen/struiken
- Afrasteringen



Uitgifte Dijkpercelen 2021, detailtekeningen	
Traject: UDP2021: Lexesveer - Opeusden	Bladnr.: 12 van 15
Dijkpalen: DR304-DR320 / RB000-RB031	Schaal: 1 :1.000
Aantal hectare traject: 10,9	Formaat: A3
Soort onderhoud traject: Maaipakket gefaseerd	Getekend: visc
Uitgifteduur: 1 jaar	Datum: 12/08/2020
Bestandsnaam: UDP2021: Lexesveer - Opeusden_detail_def.pdf	



Topografische en Kadastrale Ondergrond © Topografische Dienst Kadaster



Beheervorm

378 - Gefaseerd maaien en afvoeren type 2 (binnentalud vroeg)

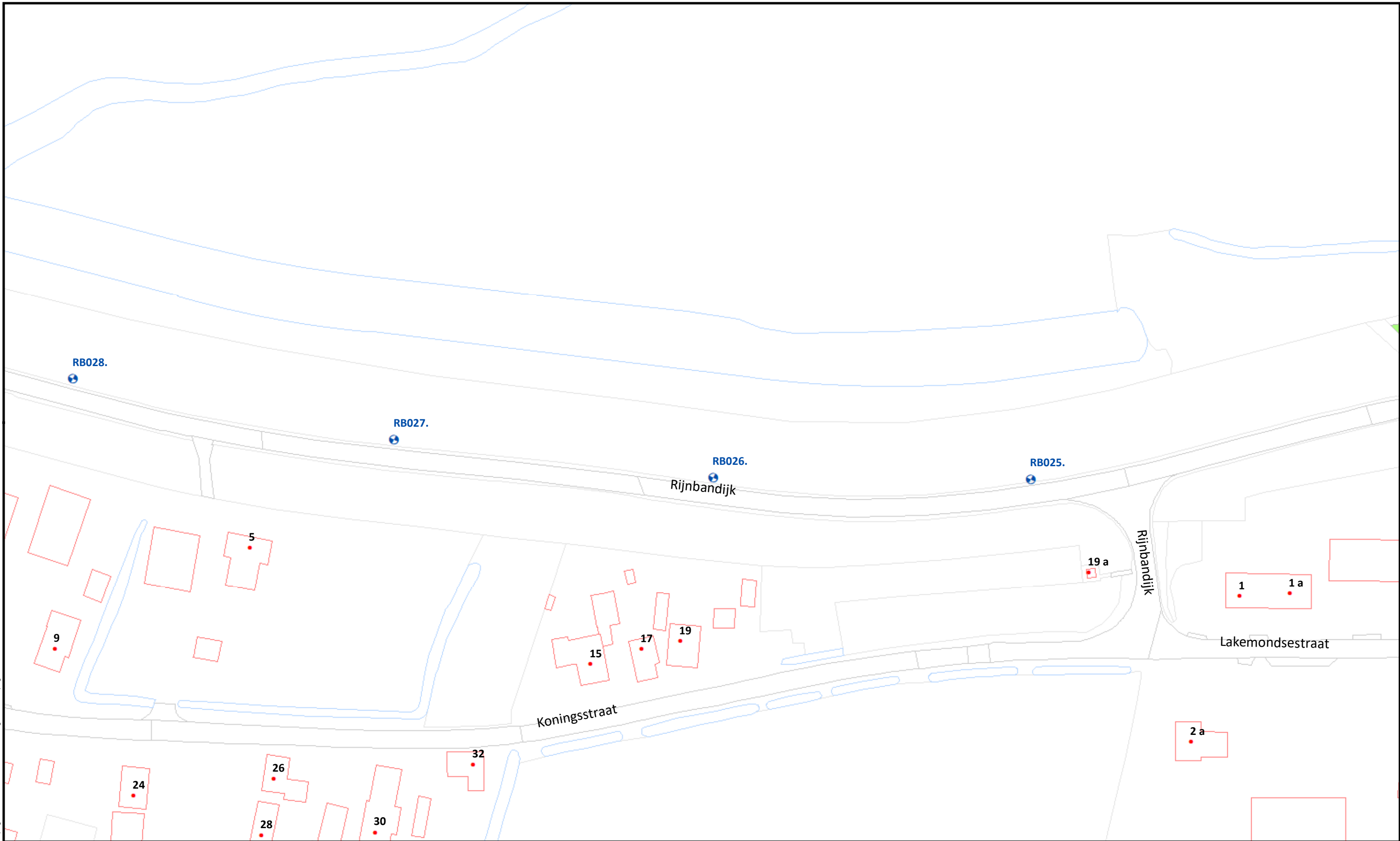
Referentielagen WSRL

- Dijkpalen (om 100m)
- Bomen/struiken
- Afrasteringen



Uitgifte Dijkpercelen 2021, detailtekeningen	
Traject: UDP2021: Lexesveer - Opheusden	Bladnr.: 13 van 15
Dijkpalen: DR304-DR320 / RB000-RB031	Schaal: 1 :1.000
Aantal hectare traject: 10,9	Formaat: A3
Soort onderhoud traject: Maaipakket gefaseerd	Getekend: visc
Uitgifteduur: 1 jaar	Datum: 12/08/2020
Bestandsnaam: UDP2021: Lexesveer - Opheusden_detail_def.pdf	

Hoewel bij de samenstelling van deze kaart de grootste zorgvuldigheid is betracht, kan Waterschap Rivierenland niet garanderen dat de informatie compleet, actueel en/of accuraat is. Waterschap Rivierenland aanvaardt dan ook geen enkele aansprakelijkheid voor schade ontstaan door gebruik van de informatie van deze kaart.



Beheervorm

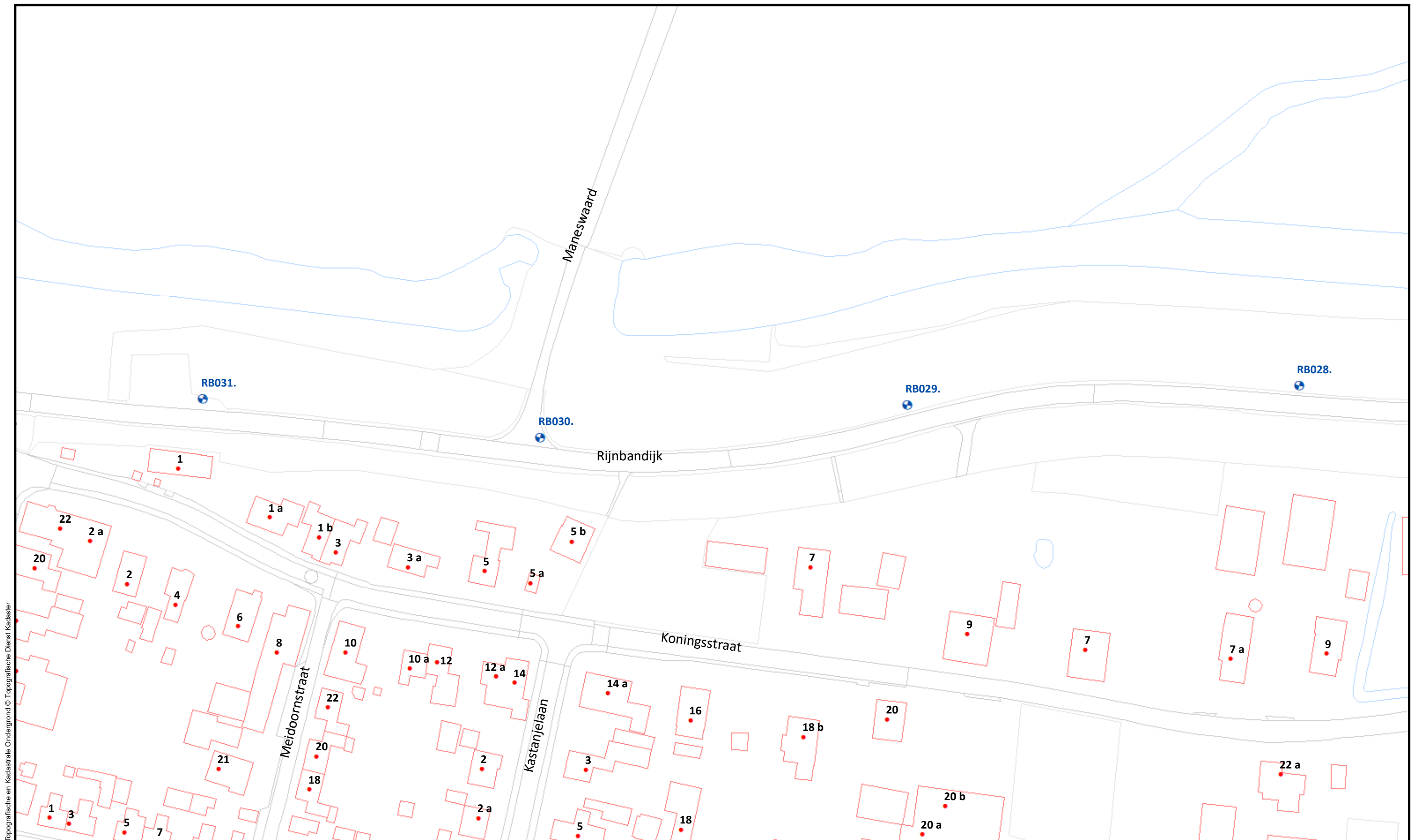
378 - Gefaseerd maaien en afvoeren type 2 (binnentalud vroeg)

Referentielagen WSRL

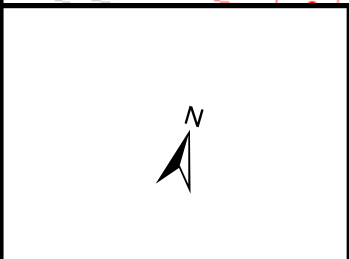
- ⊕ Dijkpalen (om 100m)
- * Bomen/struiken
- ⊘ Afrasteringen



Uitgifte Dijkpercelen 2021, detailtekeningen	
Traject: UDP2021: Lexesveer - Opheusden	Bladnr.: 14 van 15
Dijkpalen: DR304-DR320 / RB000-RB031	Schaal: 1 : 1.000
Aantal hectare traject: 10,9	Formaat: A3
Soort onderhoud traject: Maaipakket gefaseerd	Getekend: visc
Uitgifteduur: 1 jaar	Datum: 12/08/2020
Bestandsnaam: UDP2021: Lexesveer - Opheusden_detail_def.pdf	



Topografische en Kadastrale Ondergrond © Topografische Dienst Kadaster



Beheervorm	Referentielagen WSRL
	<ul style="list-style-type: none"> Dijkpalen (om 100m) Bomen/struiken Afrasteringen



Uitgifte Dijkpercelen 2021, detailtekeningen	
Traject: UDP2021: Lexesveer - Opheusden	Bladnr.: 15 van 15
Dijkpalen: DR304-DR320 / RB000-RB031	Schaal: 1 : 1.000
Aantal hectare traject: 10,9	Formaat: A3
Soort onderhoud traject: Maaipakket gefaseerd	Getekend: visc
Uitgifteduur: 1 jaar	Datum: 12/08/2020
Bestandsnaam: UDP2021: Lexesveer - Opheusden_detail_def.pdf	

Hoewel bij de samenstelling van deze kaart de grootste zorgvuldigheid is betracht, kan Waterschap Rivierenland niet garanderen dat de informatie compleet, actueel en/of accuraat is. Waterschap Rivierenland aanvaardt dan ook geen enkele aansprakelijkheid voor schade ontstaan door gebruik van de informatie van deze kaart.