

Esri Nederland, Community Map Contributors



UDP2021

- Kaartbladen_UDP2021_selectie
- Te onderhouden dijkpercelen

Referentielagen WSRL

- Referentiepunt (om 1000m)



Uitgifte Dijkpercelen 2021, overzichtstekening

Traject: UDP2021: Nieuwaaal - Zuilichem

Dijkpalen: RW 145-RW 192

Aantal hectare traject: 12,8

Soort onderhoud traject: Maaipakket gefaseerd

Uitgifteduur: 3 jaar

Bestandsnaam: UDP2021: Nieuwaaal - Zuilichem_voorblad_def.pdf

Trajectnr.: 6

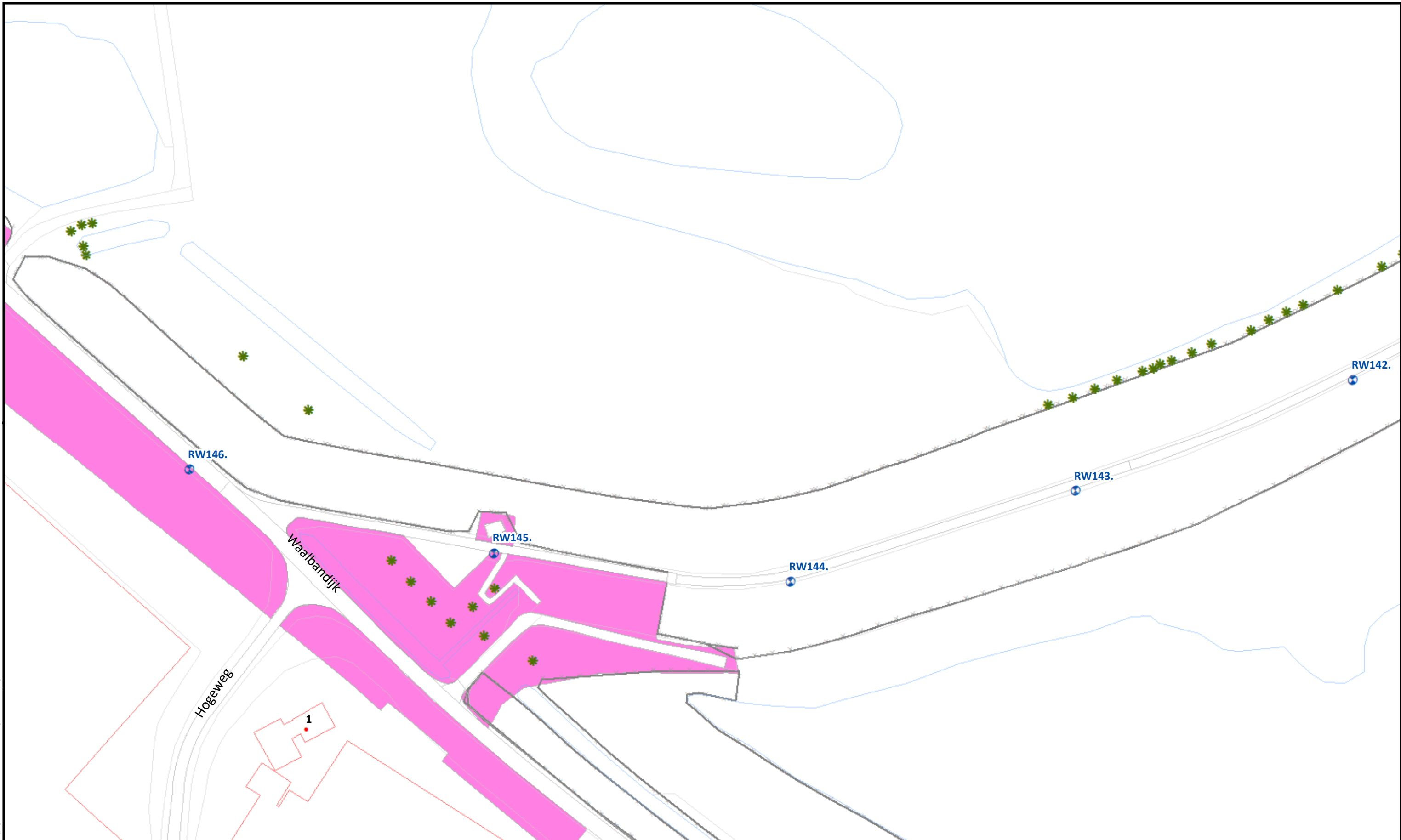
Schaal: 1 :12.000

Formaat: A3

Getekend: visc

Datum: 28/08/2020

Hoewel bij de samenstelling van deze kaart de grootste zorgvuldigheid is betracht, kan Waterschap Rivierenland niet garanderen dat de informatie compleet, actueel en/of accuraat is. Waterschap Rivierenland aanvaardt dan ook geen enkele aansprakelijkheid voor schade ontstaan door gebruik van de informatie van deze kaart.



Beheervorm

377 - Gefaseerd maaien en afvoeren type 1 (buitentalud vroeg)

Referentielagen WSRL

- Dijkpalen (om 100m)
- Bomen/struiken
- Afrasteringen



Uitgifte Dijkpercelen 2021, detailtekeningen

Traject: UDP2021: Nieuwaal - Zuilichem

Dijkpalen: RW 145-RW 192

Aantal hectare traject: 12,8

Soort onderhoud traject: Maaipakket gefaseerd

Uitgifteduur: 3 jaar

Bestandsnaam: UDP2021: Nieuwaal - Zuilichem_detail_def.pdf

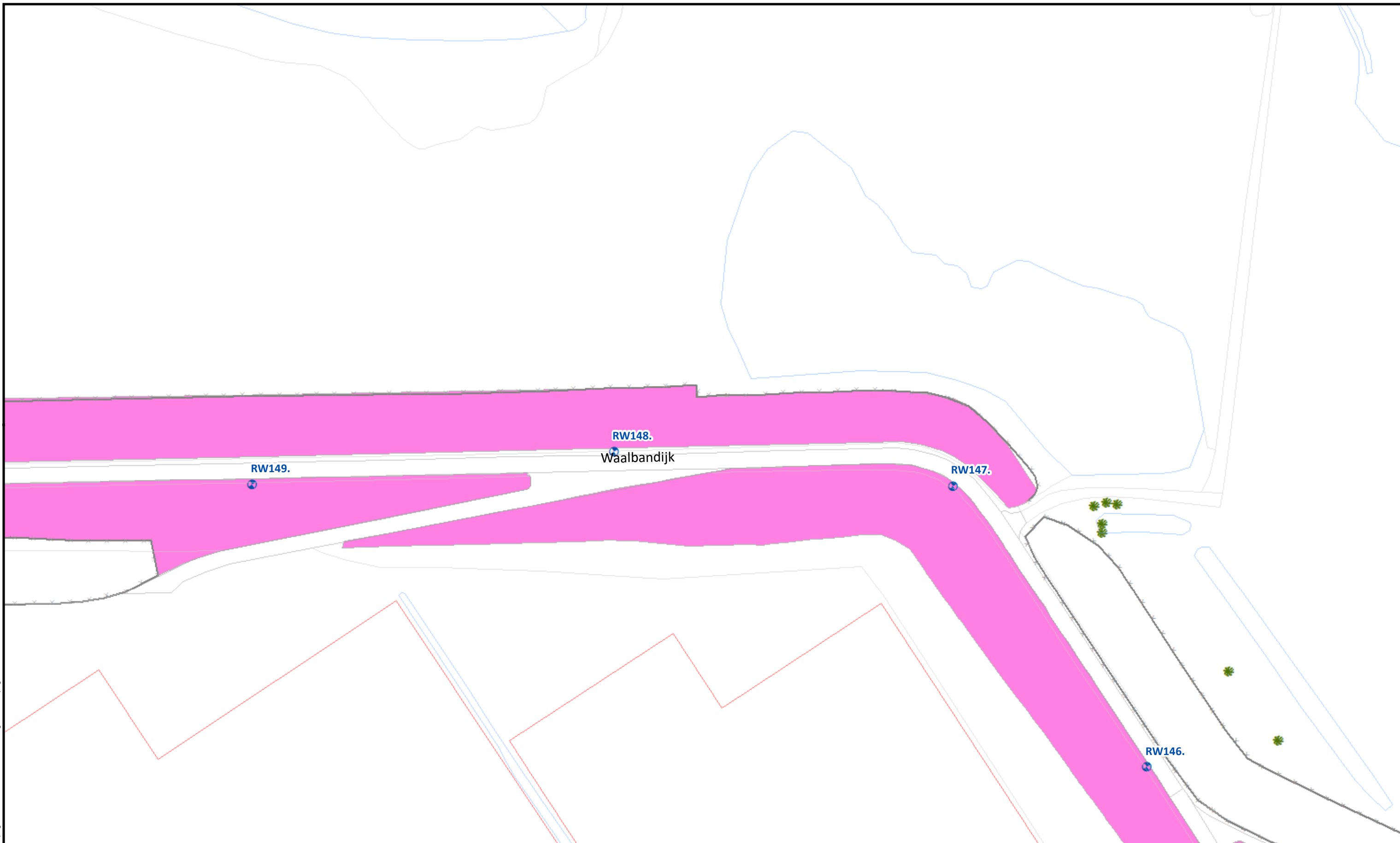
Bladnr.: 1 van 15

Schaal: 1 :1.000

Formaat: A3

Getekend: visc

Datum: 13/08/2020



Beheervorm

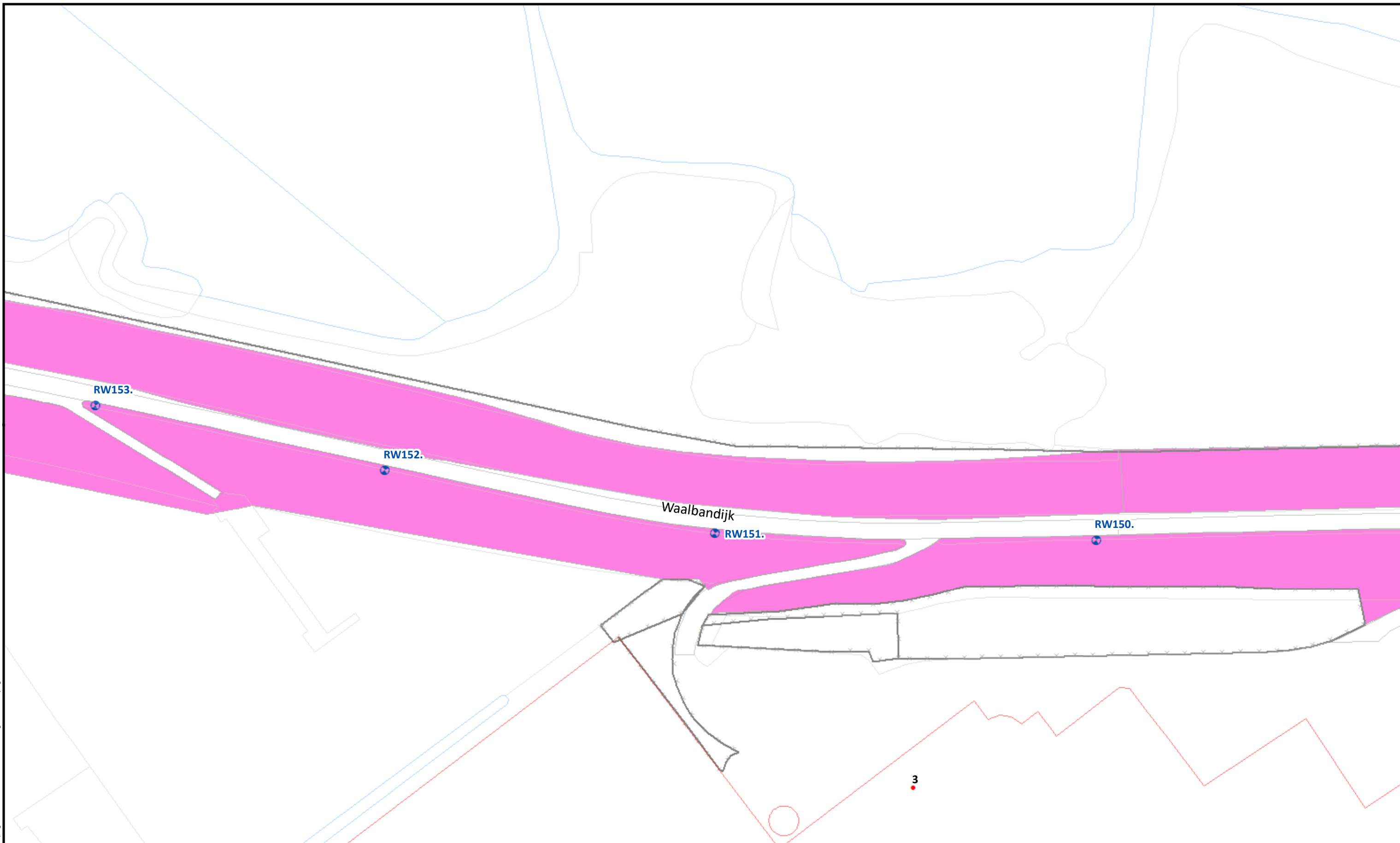
377 - Gefaseerd maaien en afvoeren type 1 (buitentalud vroeg)

Referentielagen WSRL

- Dijkpalen (om 100m)
- Bomen/struiken
- Afrasteringen



Uitgifte Dijkpercelen 2021, detailtekeningen	
Traject: UDP2021: Nieuwaal - Zuilichem	Bladnr.: 2 van 15
Dijkpalen: RW 145-RW 192	Schaal: 1 :1.000
Aantal hectare traject: 12,8	Formaat: A3
Soort onderhoud traject: Maaipakket gefaseerd	Getekend: visc
Uitgifteduur: 3 jaar	Datum: 13/08/2020
Bestandsnaam: UDP2021: Nieuwaal - Zuilichem_detail_def.pdf	



Beheervorm

377 - Gefaseerd maaien en afvoeren type 1 (buitentalud vroeg)

Referentielagen WSRL

- Dijkpalen (om 100m)
- Bomen/struiken
- Afrasteringen



Uitgifte Dijkpercelen 2021, detailtekeningen

Traject: UDP2021: Nieuwaaal - Zuilichem

Dijkpalen: RW 145-RW 192

Aantal hectare traject: 12,8

Soort onderhoud traject: Maaipakket gefaseerd

Uitgifteduur: 3 jaar

Bestandsnaam: UDP2021: Nieuwaaal - Zuilichem_detail_def.pdf

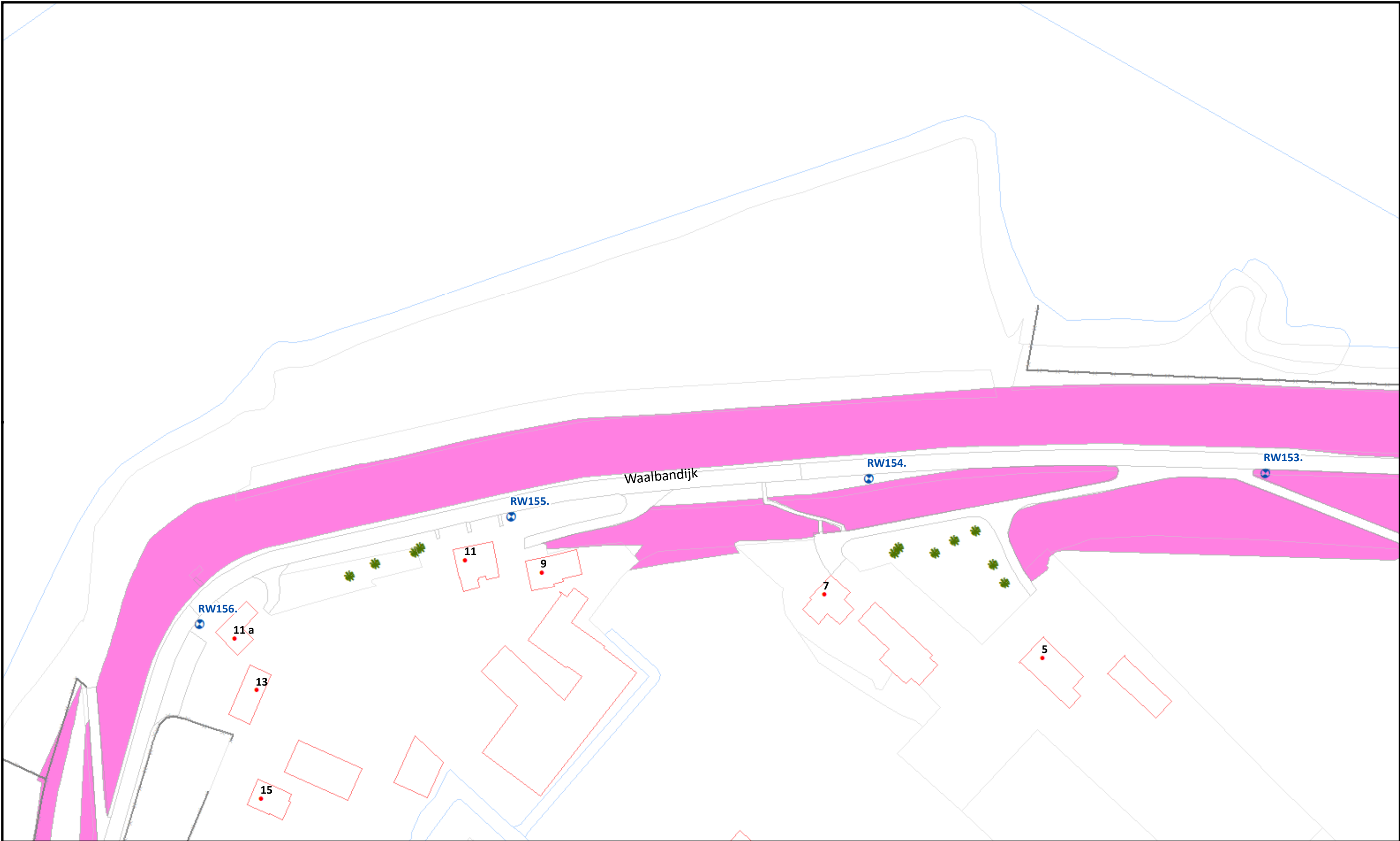
Bladnr.: 3 van 15

Schaal: 1 :1.000

Formaat: A3

Getekend: visc

Datum: 13/08/2020



Beheervorm

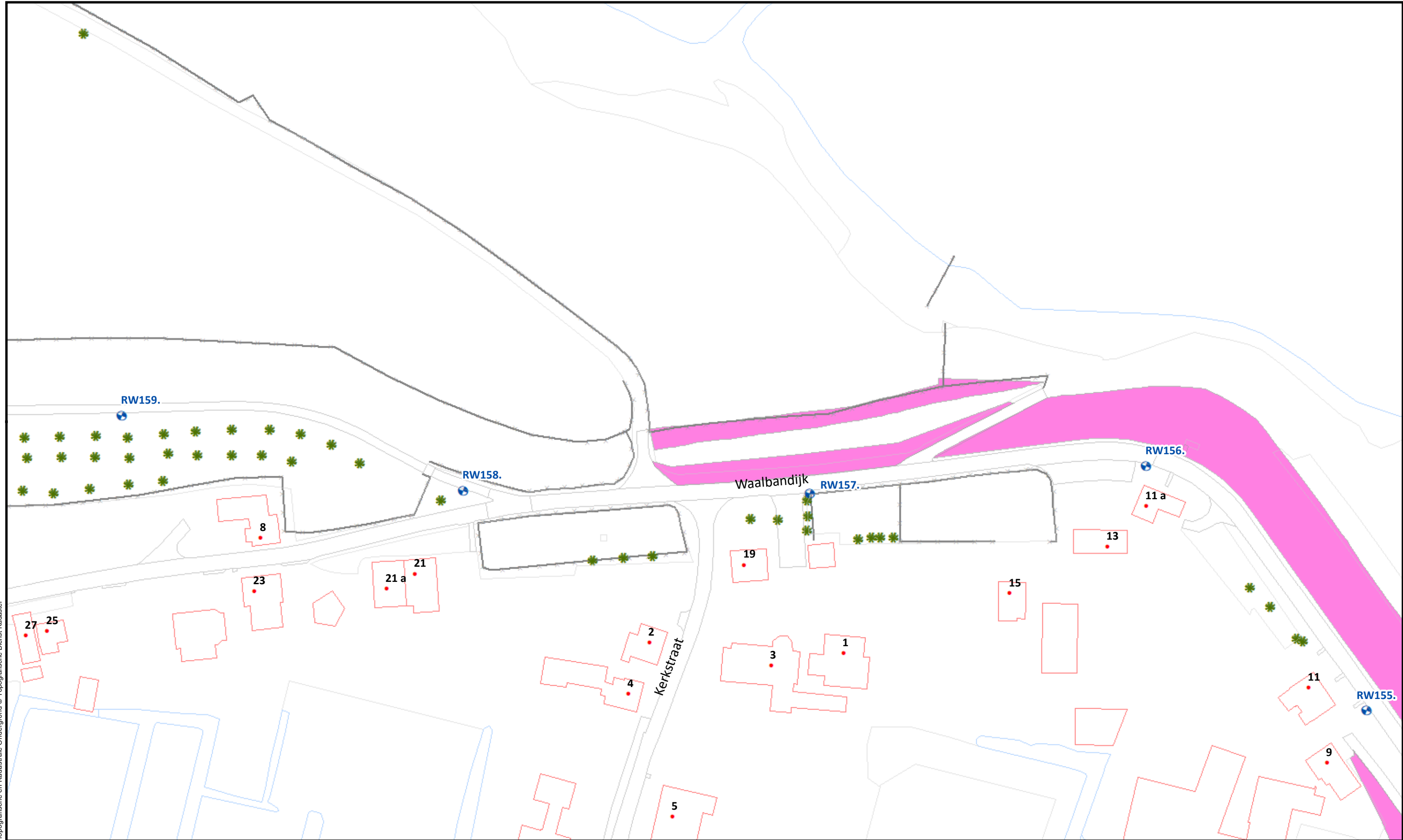
377 - Gefaseerd maaien en afvoeren type 1 (buitentalud vroeg)

Referentielagen WSRL







- Dijkpalen (om 100m)
- Bomen/struiken
- Afrasteringen



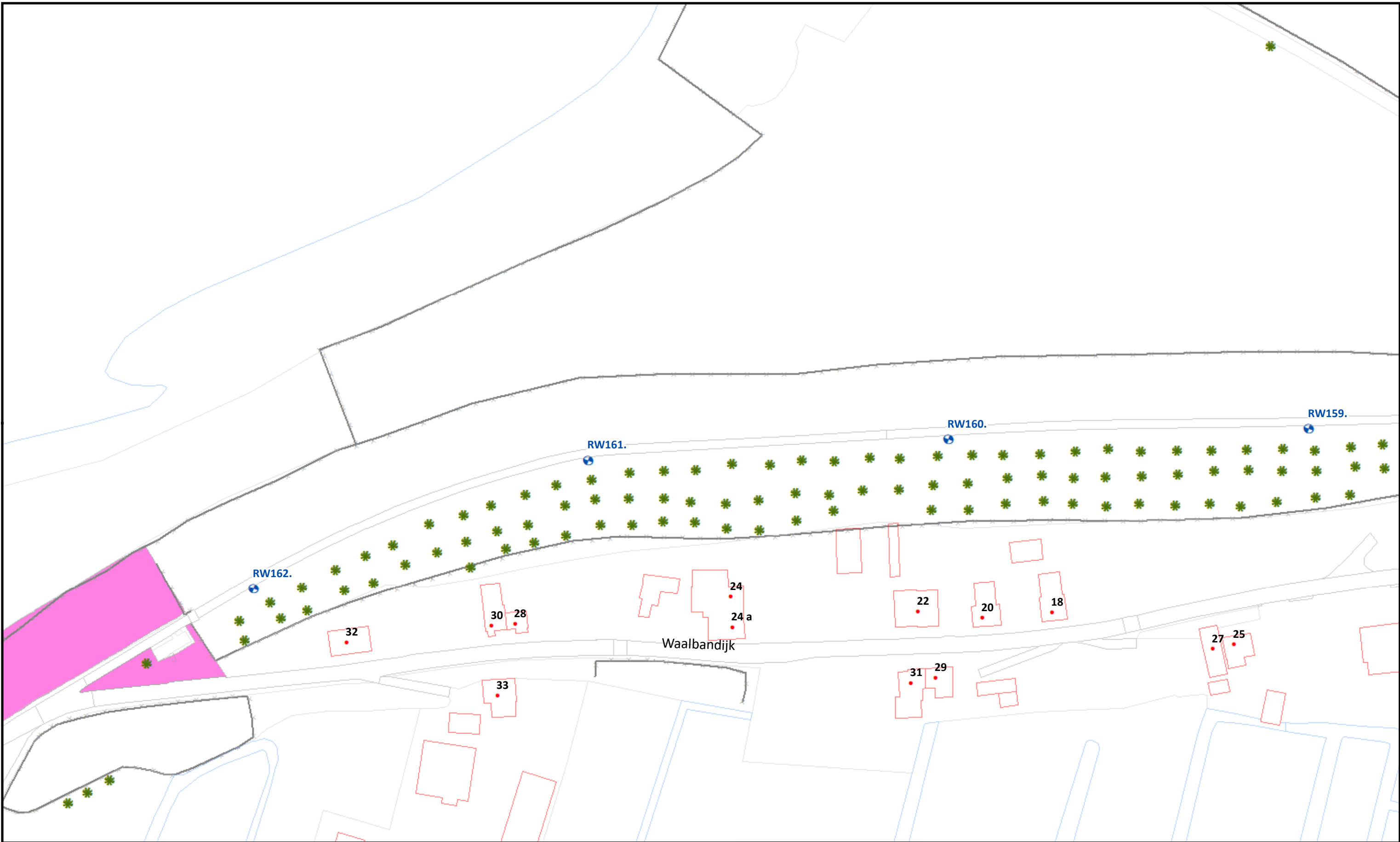
Uitgifte Dijkpercelen 2021, detailtekeningen	
Traject: UDP2021: Nieuwaal - Zuilichem	Bladnr.: 4 van 15
Dijkpalen: RW 145-RW 192	Schaal: 1 :1.000
Aantal hectare traject: 12,8	Formaat: A3
Soort onderhoud traject: Maaipakket gefaseerd	Getekend: visc
Uitgifteduur: 3 jaar	Datum: 13/08/2020
Bestandsnaam: UDP2021: Nieuwaal - Zuilichem_detail_def.pdf	



Topografische en Kadastrale Ondergrond © Topografische Dienst Kadaster

	Beheervorm  377 - Gefaseerd maaien en afvoeren type 1 (buitentalud vroeg)	Referentielagen WSRL  Dijkpalen (om 100m)  Bomen/struiken  Afrasteringen		Uitgifte Dijkpercelen 2021, detailtekeningen	
				Traject: UDP2021: Nieuwaal - Zuilichem Dijkpalen: RW 145-RW 192 Aantal hectare traject: 12,8 Soort onderhoud traject: Maaipakket gefaseerd Uitgifteduur: 3 jaar Bestandsnaam: UDP2021: Nieuwaal - Zuilichem_detail_def.pdf	Bladnr.: 5 van 15 Schaal: 1 :1.000 Formaat: A3 Getekend: visc Datum: 13/08/2020

Hoewel bij de samenstelling van deze kaart de grootste zorgvuldigheid is betracht, kan Waterschap Rivierenland niet garanderen dat de informatie compleet, actueel en/of accuraat is. Waterschap Rivierenland aanvaardt dan ook geen enkele aansprakelijkheid voor schade ontstaan door gebruik van de informatie van deze kaart.



Beheervorm

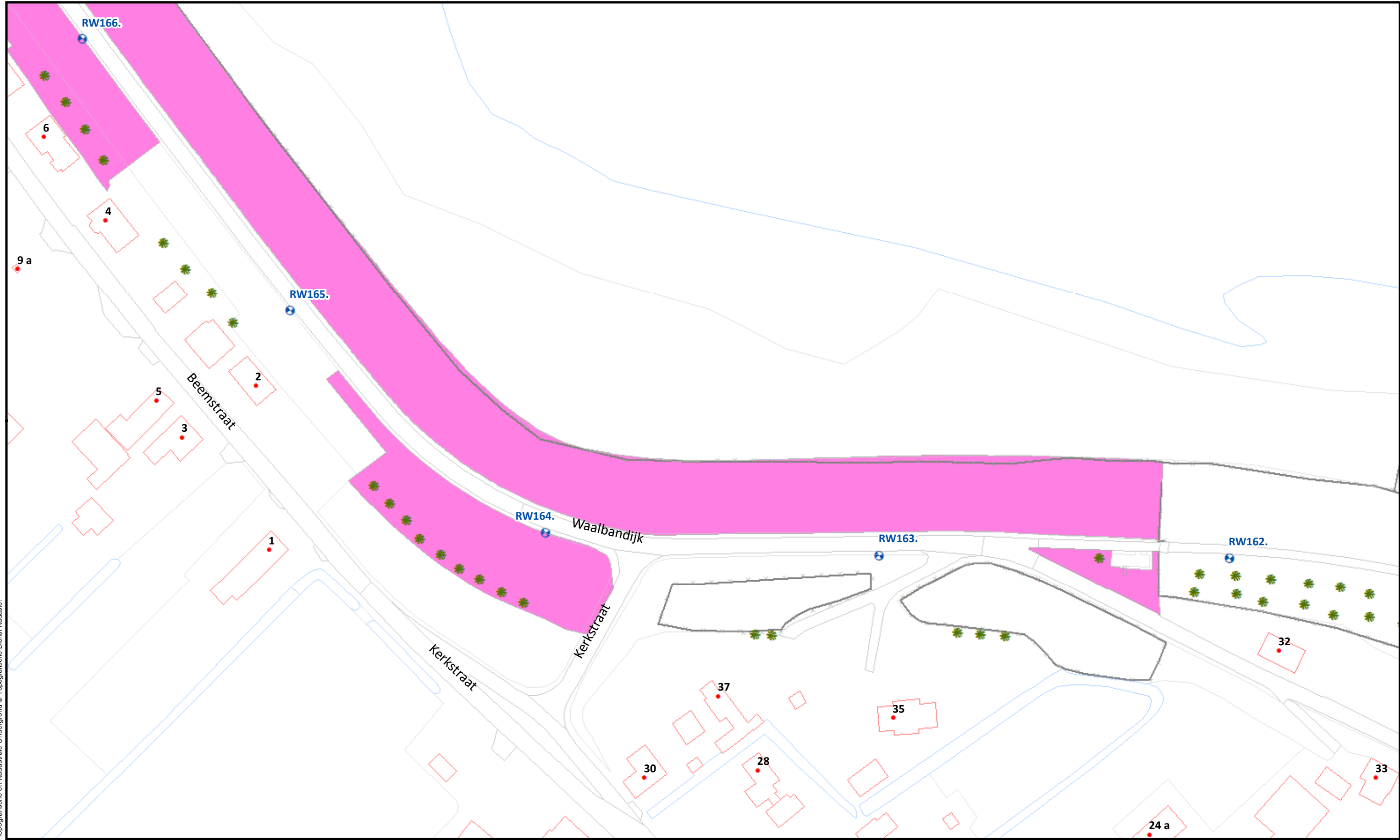
377 - Gefaseerd maaien en afvoeren type 1 (buitentalud vroeg)

Referentielagen WSRL

- Dijkpalen (om 100m)
- Bomen/struiken
- Afrasteringen



Uitgifte Dijkpercelen 2021, detailtekeningen	
Traject: UDP2021: Nieuwaal - Zuilichem	Bladnr.: 6 van 15
Dijkpalen: RW 145-RW 192	Schaal: 1 :1.000
Aantal hectare traject: 12,8	Formaat: A3
Soort onderhoud traject: Maaipakket gefaseerd	Getekend: visc
Uitgifteduur: 3 jaar	Datum: 13/08/2020
Bestandsnaam: UDP2021: Nieuwaal - Zuilichem_detail_def.pdf	



Topografische en Kadastrale Ondergrond © Topografische Dienst Kadaster

Beheervorm

377 - Gefaseerd maaien en afvoeren type 1 (buitentalud vroeg)

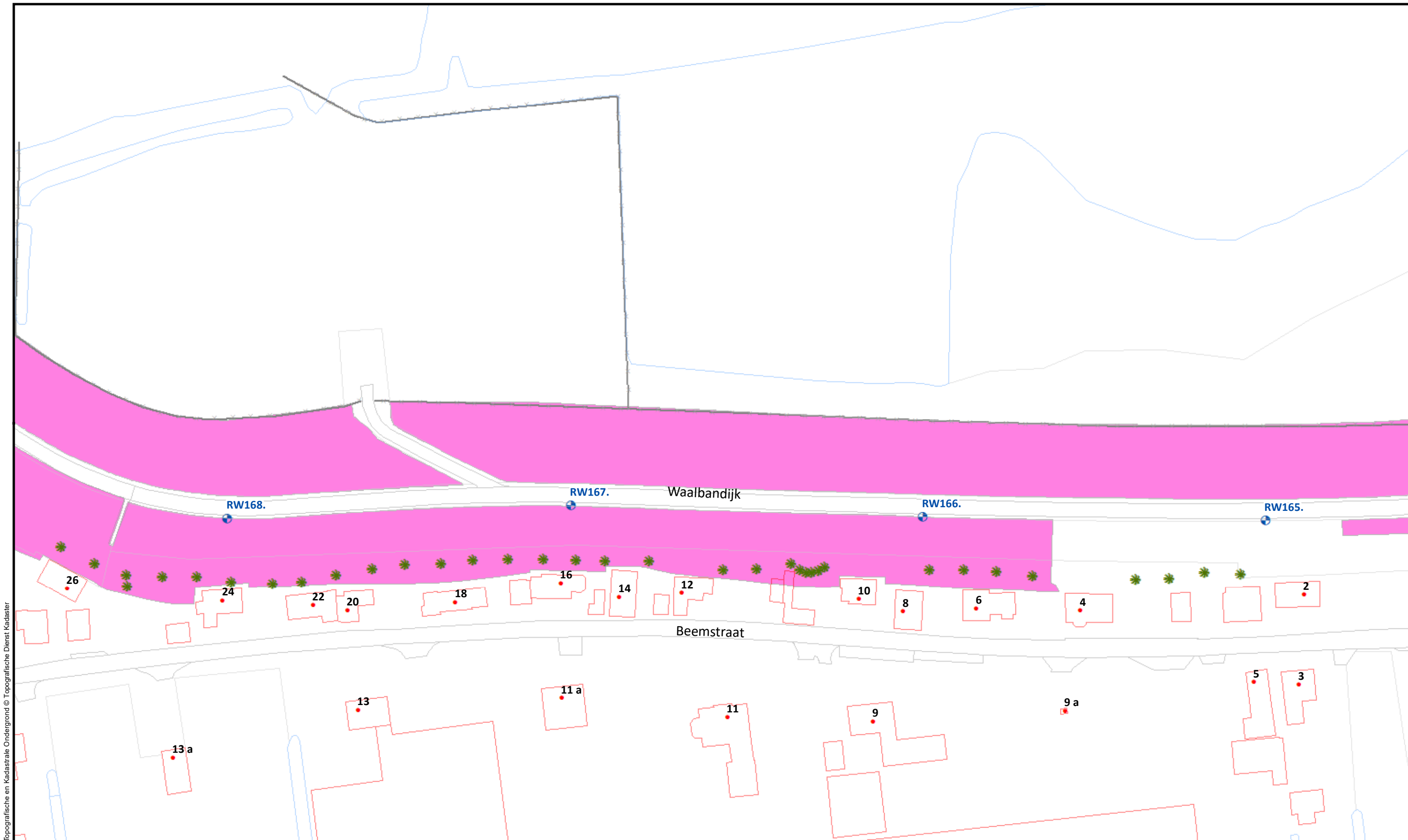
Referentielagen WSRL

- Dijkpalen (om 100m)
- Bomen/struiken
- Afrasteringen



Uitgifte Dijkpercelen 2021, detailtekeningen	
Traject: UDP2021: Nieuwaal - Zuilichem	Bladnr.: 7 van 15
Dijkpalen: RW 145-RW 192	Schaal: 1 :1.000
Aantal hectare traject: 12,8	Formaat: A3
Soort onderhoud traject: Maaipakket gefaseerd	Getekend: visc
Uitgifteduur: 3 jaar	Datum: 13/08/2020
Bestandsnaam: UDP2021: Nieuwaal - Zuilichem_detail_def.pdf	

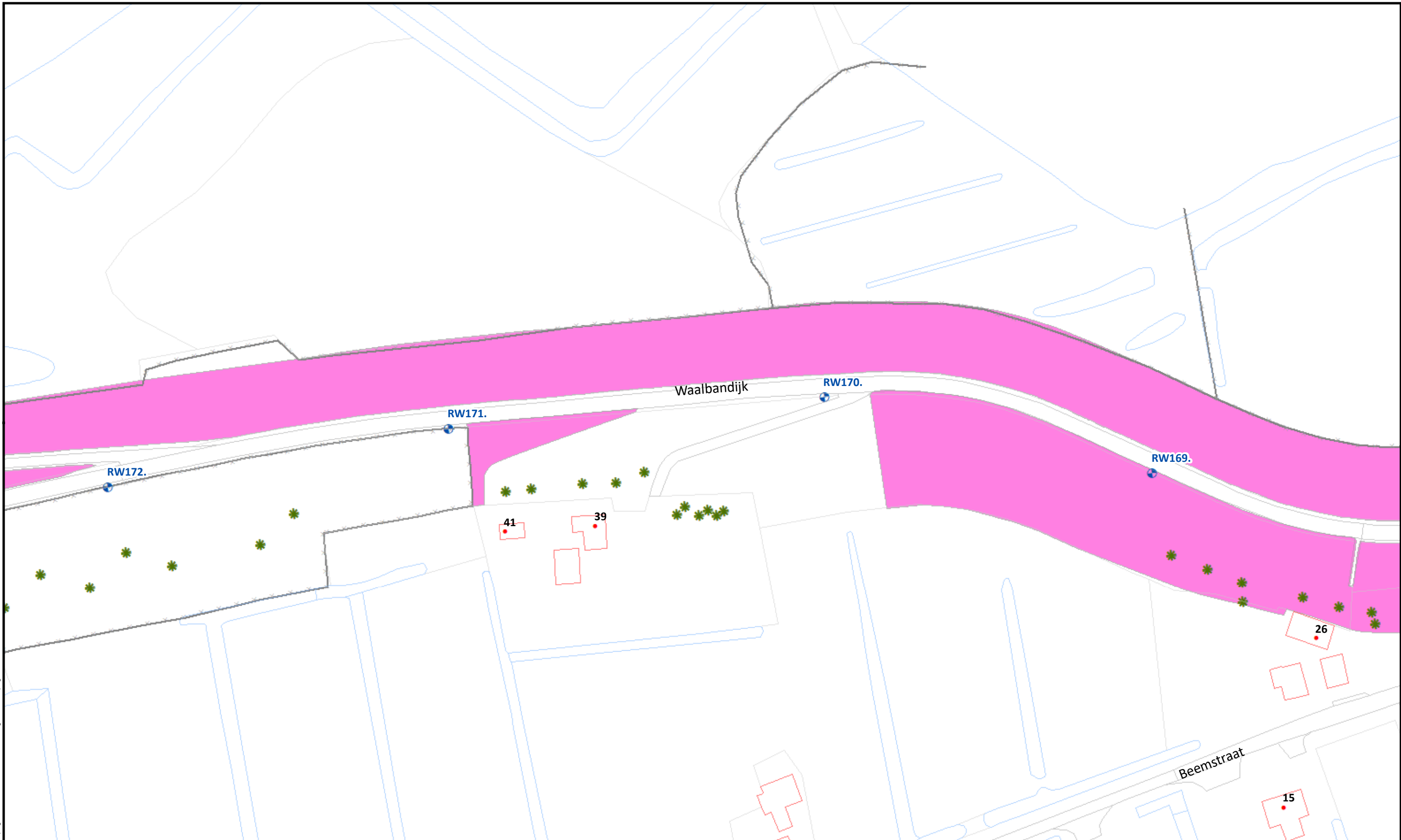
Hoewel bij de samenstelling van deze kaart de grootste zorgvuldigheid is betracht, kan Waterschap Rivierenland niet garanderen dat de informatie compleet, actueel en/of accuraat is. Waterschap Rivierenland aanvaardt dan ook geen enkele aansprakelijkheid voor schade ontstaan door gebruik van de informatie van deze kaart.



Topografische en Kadastrale Ondergrond © Topografische Dienst Kadaster

	Beheervorm  377 - Gefaseerd maaien en afvoeren type 1 (buitentalud vroeg)	Referentielagen WSRL  Dijkpalen (om 100m)  Bomen/struiken  Afrasteringen		Uitgifte Dijkpercelen 2021, detailtekeningen Traject: UDP2021: Nieuwaal - Zuilichem		Bladnr.: 8 van 15
	Aantal hectare traject: 12,8 Soort onderhoud traject: Maaipakket gefaseerd Uitgifteduur: 3 jaar Bestandsnaam: UDP2021: Nieuwaal - Zuilichem_detail_def.pdf			Schaal: 1 :1.000 Formaat: A3 Getekend: visc Datum: 13/08/2020		

Hoewel bij de samenstelling van deze kaart de grootste zorgvuldigheid is betracht, kan Waterschap Rivierenland niet garanderen dat de informatie compleet, actueel en/of accuraat is. Waterschap Rivierenland aanvaardt dan ook geen enkele aansprakelijkheid voor schade ontstaan door gebruik van de informatie van deze kaart.

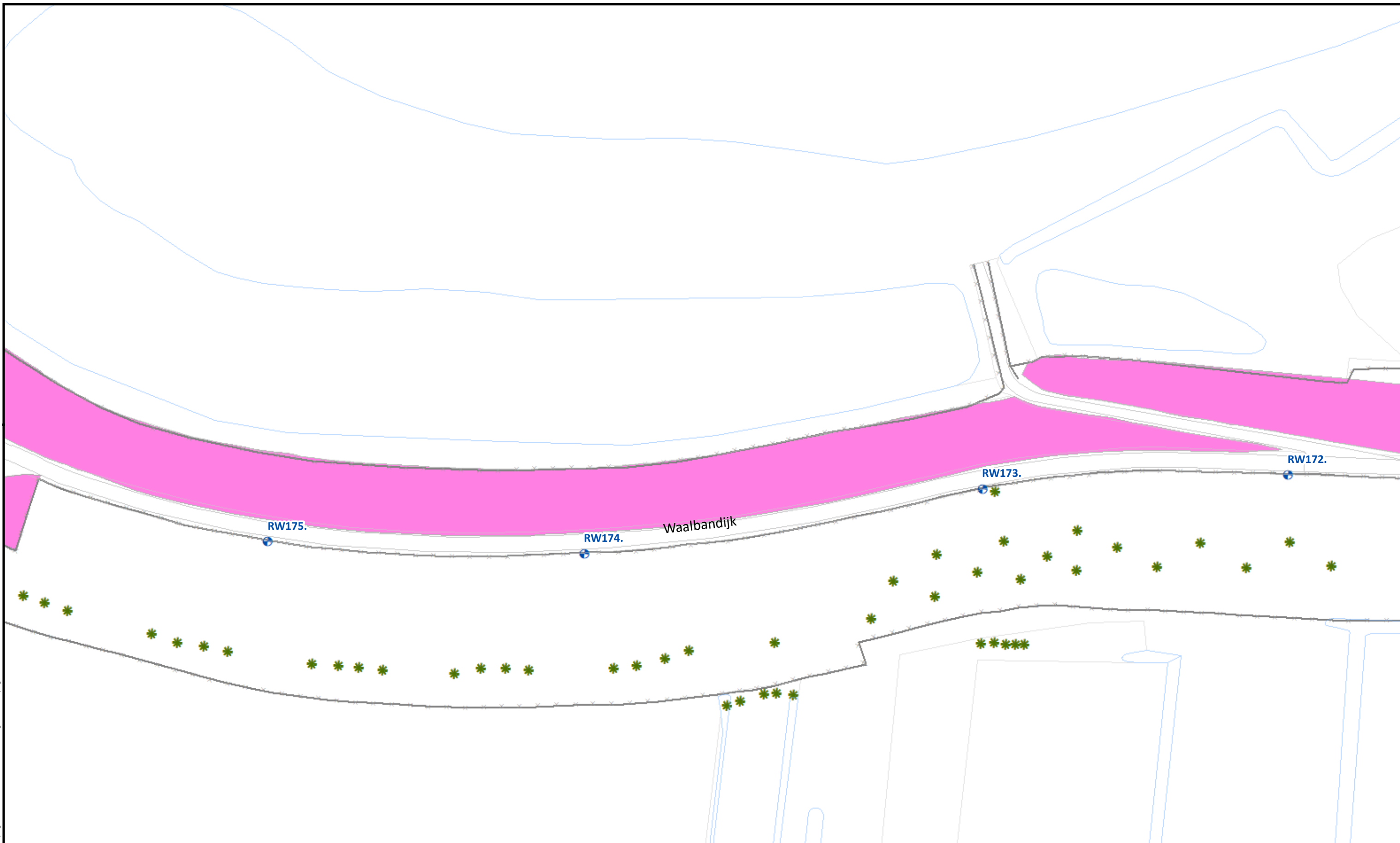


	Beheervorm	Referentielagen WSRL
	377 - Gefaseerd maaien en afvoeren type 1 (buitentalud vroeg)	Dijkpalen (om 100m) Bomen/struiken Afrasteringen



Uitgifte Dijkpercelen 2021, detailtekeningen	
Traject: UDP2021: Nieuwaal - Zuilichem	Bladnr.: 9 van 15
Dijkpalen: RW 145-RW 192	Schaal: 1 :1.000
Aantal hectare traject: 12,8	Formaat: A3
Soort onderhoud traject: Maaipakket gefaseerd	Getekend: visc
Uitgifteduur: 3 jaar	Datum: 13/08/2020
Bestandsnaam: UDP2021: Nieuwaal - Zuilichem_detail_def.pdf	

Hoewel bij de samenstelling van deze kaart de grootste zorgvuldigheid is betracht, kan Waterschap Rivierenland niet garanderen dat de informatie compleet, actueel en/of accuraat is. Waterschap Rivierenland aanvaardt dan ook geen enkele aansprakelijkheid voor schade ontstaan door gebruik van de informatie van deze kaart.



Beheervorm

377 - Gefaseerd maaien en afvoeren type 1 (buitentalud vroeg)

Referentielagen WSRL

- Dijkpalen (om 100m)
- Bomen/struiken
- Afrasteringen



Uitgifte Dijkpercelen 2021, detailtekeningen

Traject: UDP2021: Nieuwaal - Zuilichem

Dijkpalen: RW 145-RW 192

Aantal hectare traject: 12,8

Soort onderhoud traject: Maaipakket gefaseerd

Uitgifteduur: 3 jaar

Bestandsnaam: UDP2021: Nieuwaal - Zuilichem_detail_def.pdf

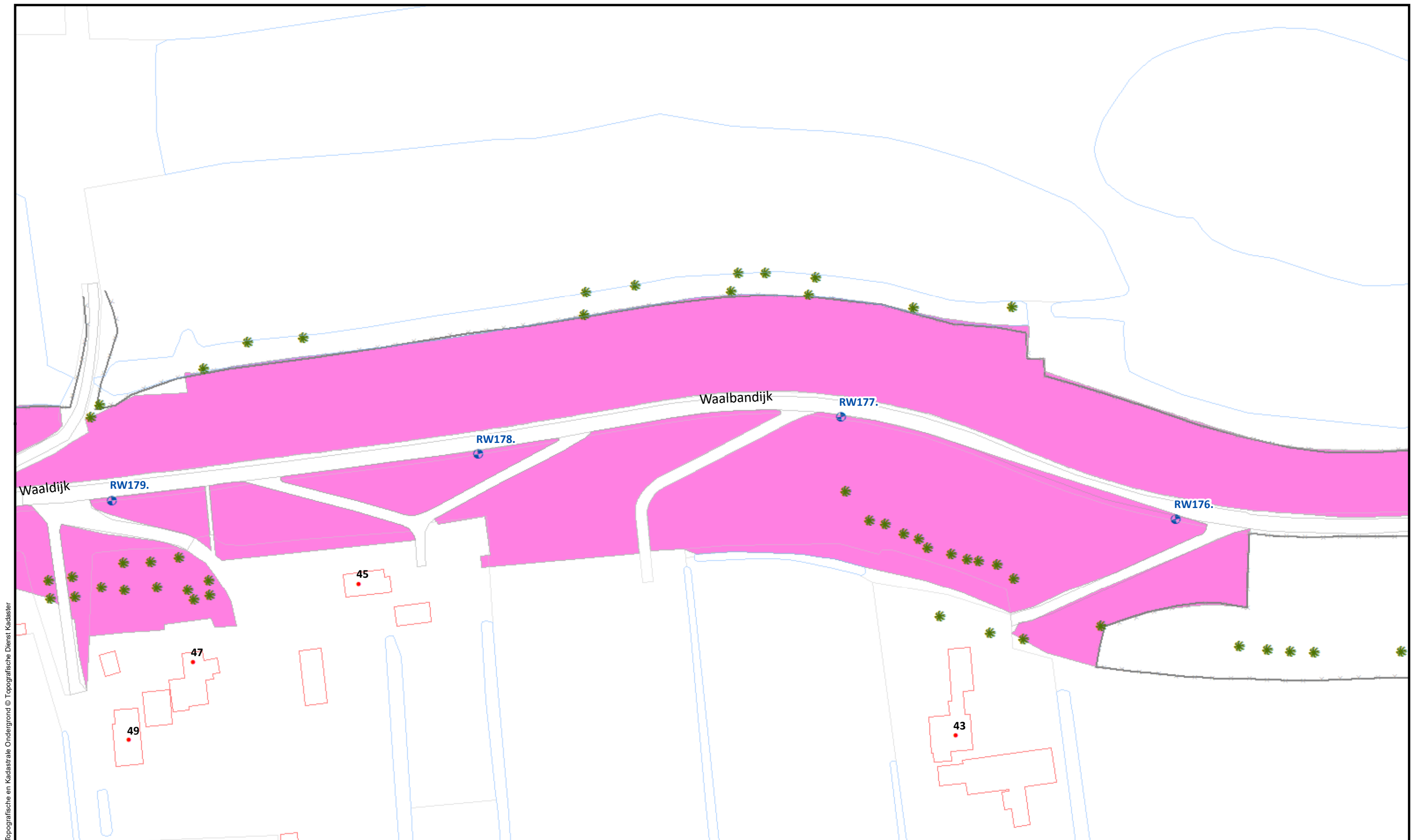
Bladnr.: 10 van 15

Schaal: 1 :1.000

Formaat: A3





Getekend: visc

Datum: 13/08/2020



Topografische en Kadastrale Ondergrond © Topografische Dienst Kadaster

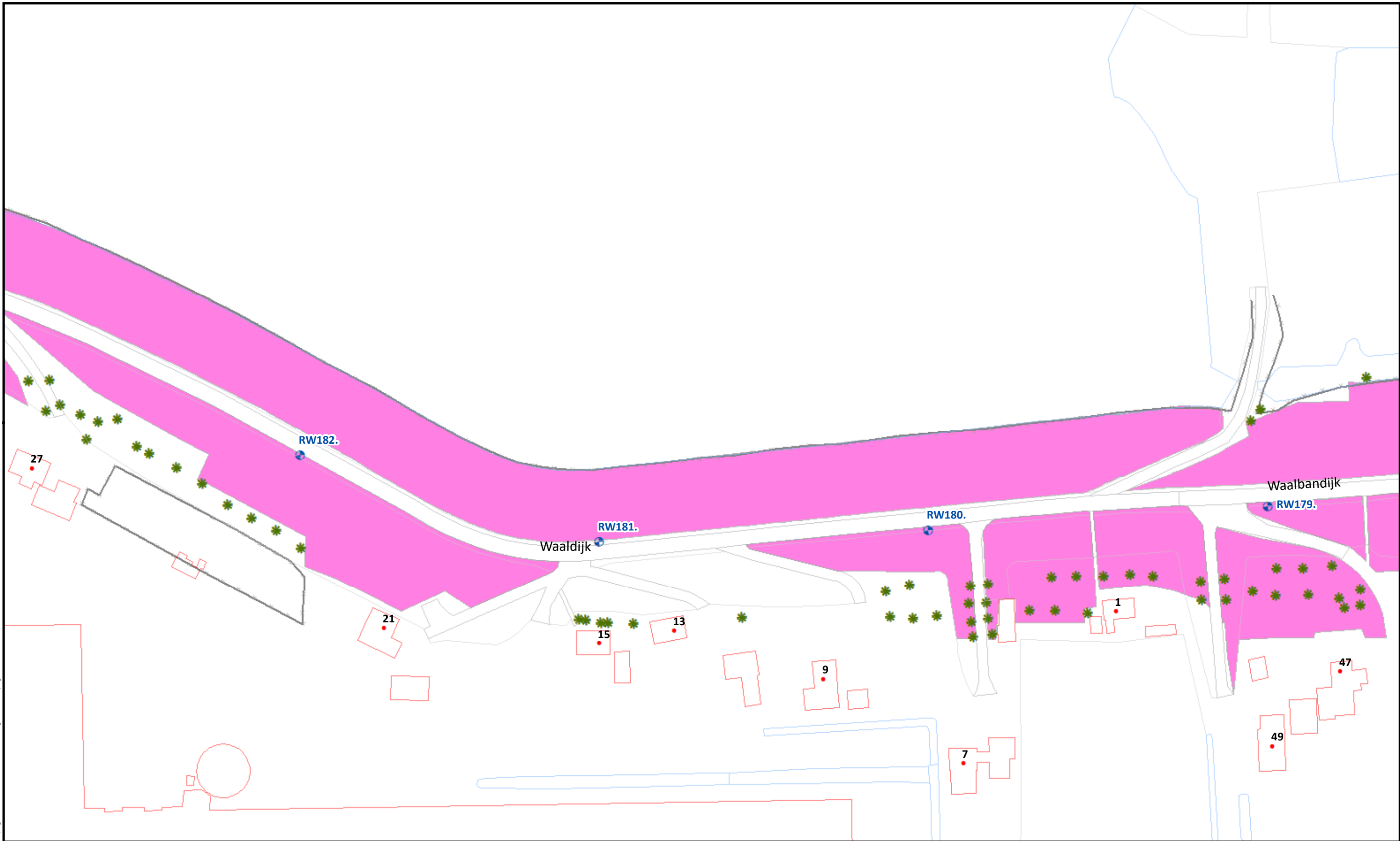


Beheervorm		Referentielagen WSRL	
	377 - Gefaseerd maaien en afvoeren type 1 (buitentalud vroeg)		Dijkpalen (om 100m)
			Bomen/struiken
			Afrasteringen



Uitgifte Dijkpercelen 2021, detailtekeningen	
Traject: UDP2021: Nieuwaal - Zuilichem	Bladnr.: 11 van 15
Dijkpalen: RW 145-RW 192	Schaal: 1 :1.000
Aantal hectare traject: 12,8	Formaat: A3
Soort onderhoud traject: Maaipakket gefaseerd	Getekend: visc
Uitgifteduur: 3 jaar	Datum: 13/08/2020
Bestandsnaam: UDP2021: Nieuwaal - Zuilichem_detail_def.pdf	

Hoewel bij de samenstelling van deze kaart de grootste zorgvuldigheid is betracht, kan Waterschap Rivierenland niet garanderen dat de informatie compleet, actueel en/of accuraat is. Waterschap Rivierenland aanvaardt dan ook geen enkele aansprakelijkheid voor schade ontstaan door gebruik van de informatie van deze kaart.



Beheervorm

377 - Gefaseerd maaien en afvoeren type 1 (buitentalud vroeg)

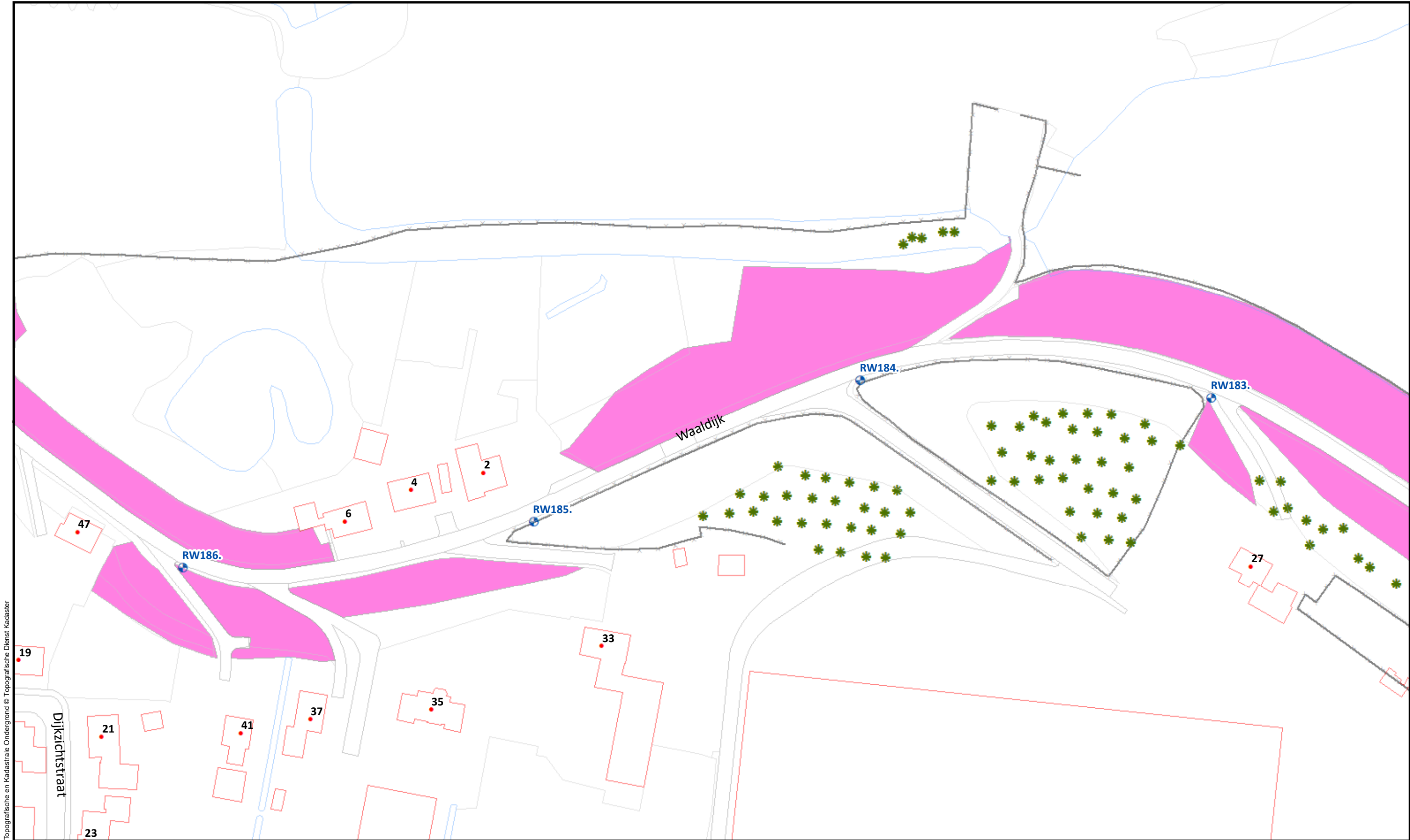
Referentielagen WSRL

- Dijkpalen (om 100m)
- Bomen/struiken
- Afrasteringen








Uitgifte Dijkpercelen 2021, detailtekeningen	
Traject: UDP2021: Nieuwaal - Zuilichem	Bladnr.: 12 van 15
Dijkpalen: RW 145-RW 192	Schaal: 1 :1.000
Aantal hectare traject: 12,8	Formaat: A3
Soort onderhoud traject: Maaipakket gefaseerd	Getekend: visc
Uitgifteduur: 3 jaar	Datum: 13/08/2020
Bestandsnaam: UDP2021: Nieuwaal - Zuilichem_detail_def.pdf	

Hoewel bij de samenstelling van deze kaart de grootste zorgvuldigheid is betracht, kan Waterschap Rivierenland niet garanderen dat de informatie compleet, actueel en/of accuraat is. Waterschap Rivierenland aanvaardt dan ook geen enkele aansprakelijkheid voor schade ontstaan door gebruik van de informatie van deze kaart.



Topografische en Kadastrale Ondergrond © Topografische Dienst Kadaster

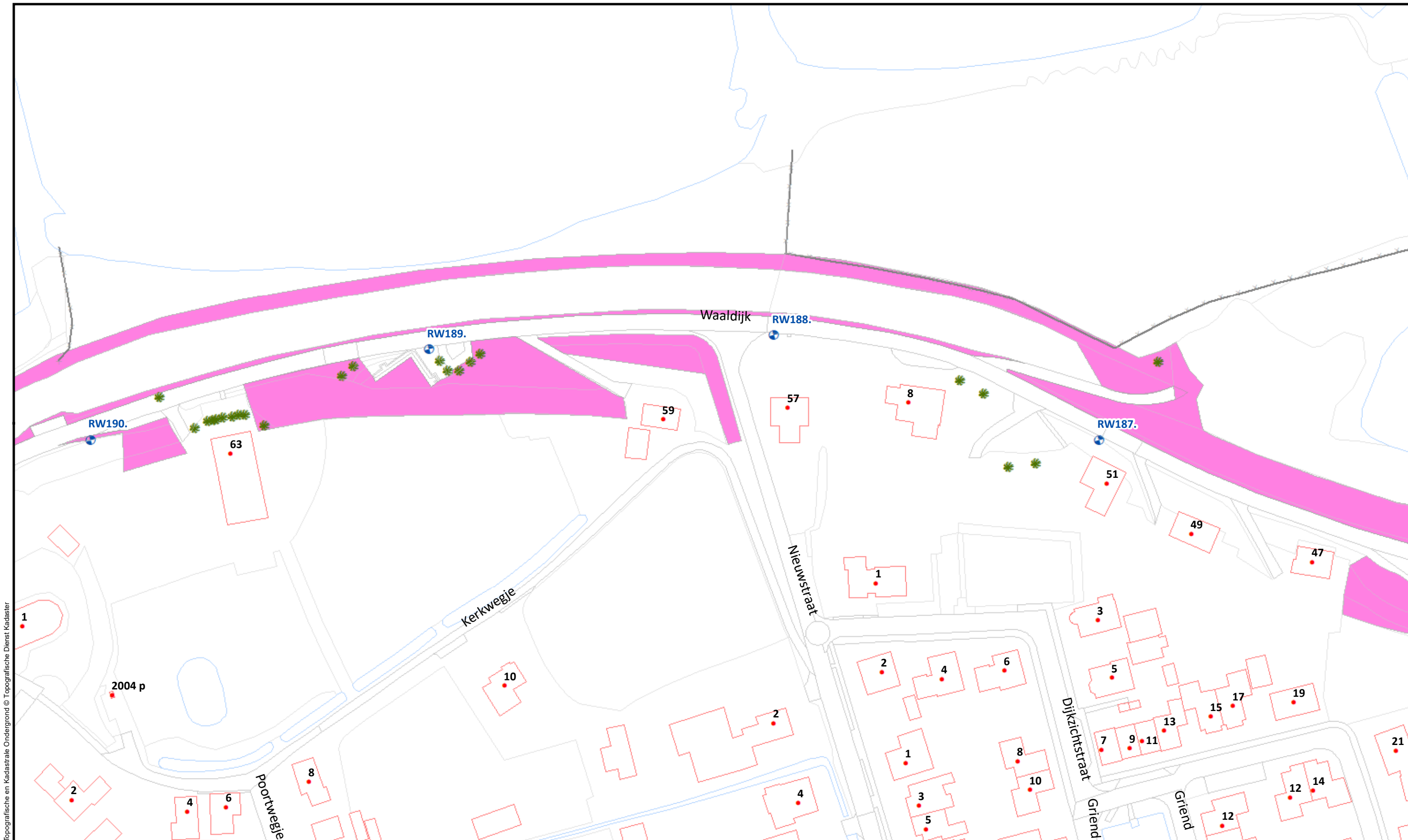


Beheervorm		Referentielagen WSRL	
	377 - Gefaseerd maaien en afvoeren type 1 (buitentalud vroeg)		Dijkpalen (om 100m)
			Bomen/struiken
			Afrasteringen







Uitgifte Dijkpercelen 2021, detailtekeningen	
Traject: UDP2021: Nieuwaal - Zuilichem	Bladnr.: 13 van 15
Dijkpalen: RW 145-RW 192	Schaal: 1 :1.000
Aantal hectare traject: 12,8	Formaat: A3
Soort onderhoud traject: Maaipakket gefaseerd	Getekend: visc
Uitgifteduur: 3 jaar	Datum: 13/08/2020
Bestandsnaam: UDP2021: Nieuwaal - Zuilichem_detail_def.pdf	

Hoewel bij de samenstelling van deze kaart de grootste zorgvuldigheid is betracht, kan Waterschap Rivierenland niet garanderen dat de informatie compleet, actueel en/of accuraat is. Waterschap Rivierenland aanvaardt dan ook geen enkele aansprakelijkheid voor schade ontstaan door gebruik van de informatie van deze kaart.



Topografische en kadastrale Ondergrond © Topografische Dienst Kadaster

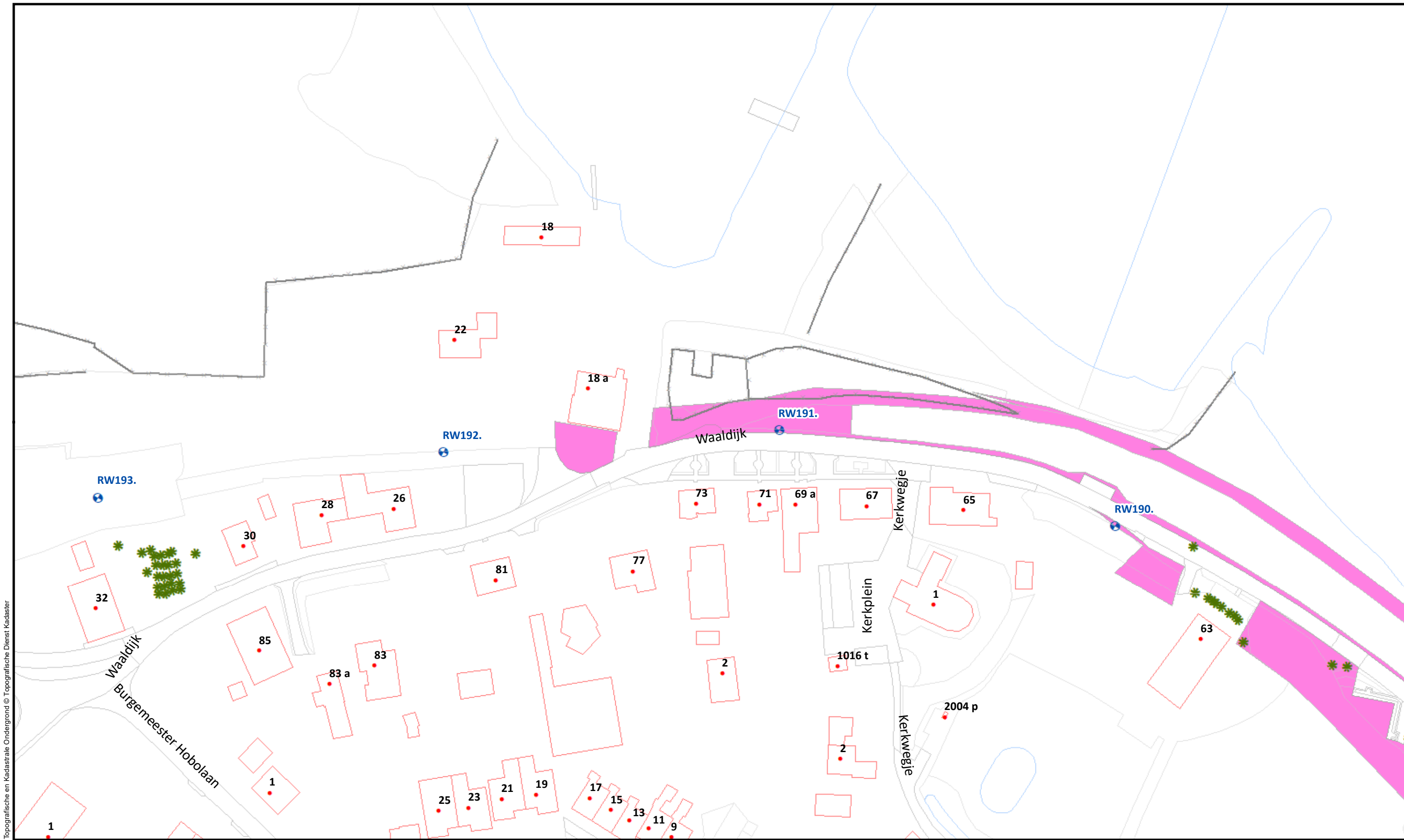


Beheervorm		Referentielagen WSRL	
	377 - Gefaseerd maaien en afvoeren type 1 (buitentalud vroeg)		Dijkpalen (om 100m)
			Bomen/struiken
			Afrasteringen








Uitgifte Dijkpercelen 2021, detailtekeningen	
Traject: UDP2021: Nieuwaal - Zuilichem	Bladnr.: 14 van 15
Dijkpalen: RW 145-RW 192	Schaal: 1 : 1.000
Aantal hectare traject: 12,8	Formaat: A3
Soort onderhoud traject: Maaipakket gefaseerd	Getekend: visc
Uitgifteduur: 3 jaar	Datum: 13/08/2020
Bestandsnaam: UDP2021: Nieuwaal - Zuilichem_detail_def.pdf	

Hoewel bij de samenstelling van deze kaart de grootste zorgvuldigheid is betracht, kan Waterschap Rivierenland niet garanderen dat de informatie compleet, actueel en/of accuraat is. Waterschap Rivierenland aanvaardt dan ook geen enkele aansprakelijkheid voor schade ontstaan door gebruik van de informatie van deze kaart.



Topografische en Kadastrale Ondergrond © Topografische Dienst Kadaster



Beheervorm		Referentielagen WSRL	
	377 - Gefaseerd maaien en afvoeren type 1 (buitentalud vroeg)		Dijkpalen (om 100m)
			Bomen/struiken
			Afrasteringen



Uitgifte Dijkpercelen 2021, detailtekeningen		Bladnr.: 15 van 15
Traject: UDP2021: Nieuwaal - Zuilichem		Schaal: 1 :1.000
Dijkpalen: RW 145-RW 192		Formaat: A3
Aantal hectare traject: 12,8		Getekend: visc
Soort onderhoud traject: Maaipakket gefaseerd		Datum: 13/08/2020
Uitgifteduur: 3 jaar		
Bestandsnaam: UDP2021: Nieuwaal - Zuilichem_detail_def.pdf		

Hoewel bij de samenstelling van deze kaart de grootste zorgvuldigheid is betracht, kan Waterschap Rivierenland niet garanderen dat de informatie compleet, actueel en/of accuraat is. Waterschap Rivierenland aanvaardt dan ook geen enkele aansprakelijkheid voor schade ontstaan door gebruik van de informatie van deze kaart.