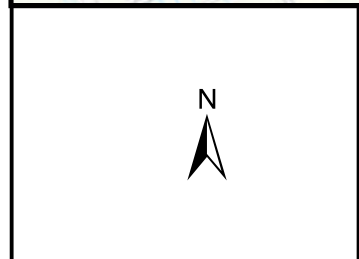


Esri Nederland, Community Map Contributors



UDP2021

- Kaartbladen_UDP2021_selectie
- Te onderhouden dijkpercelen

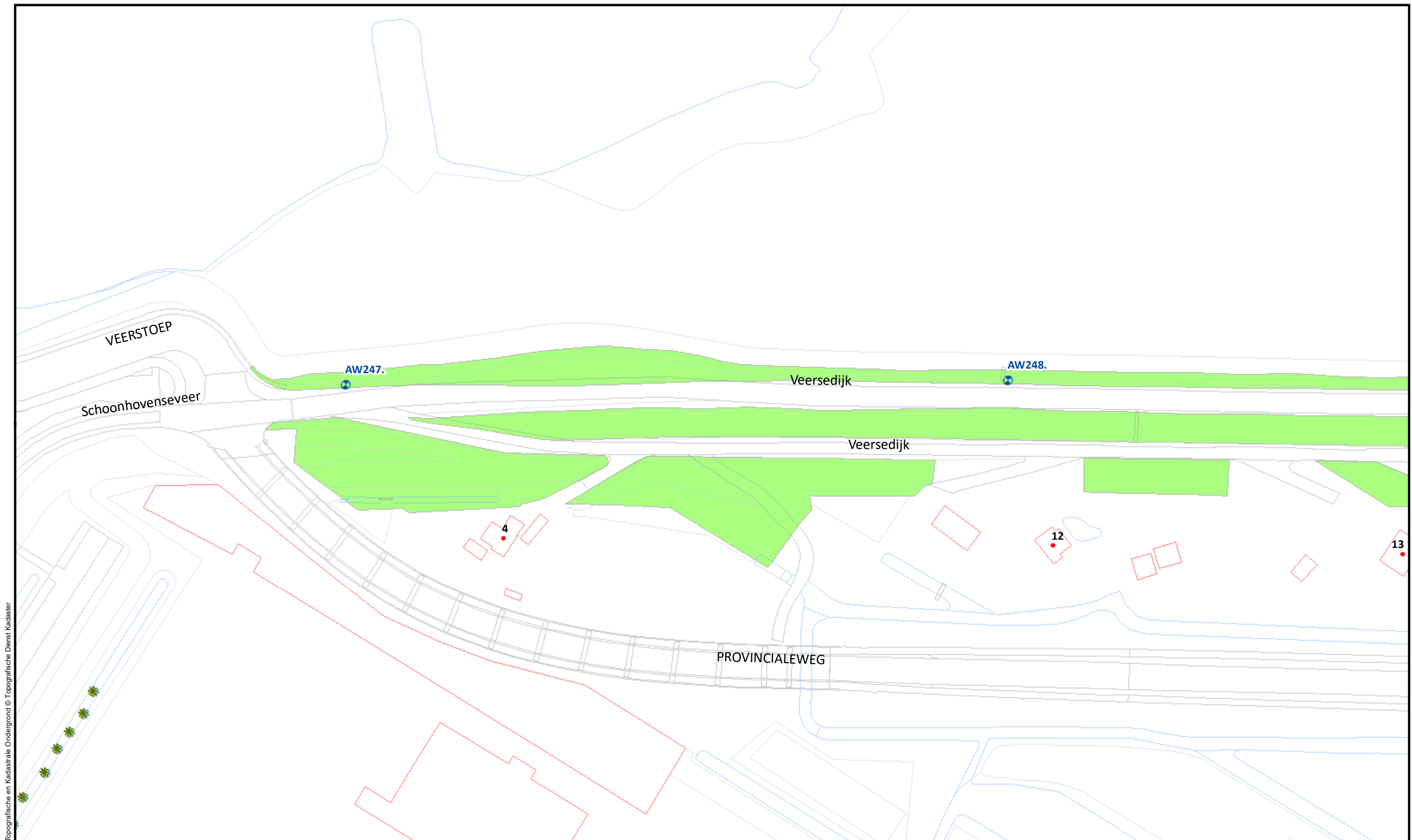
Referentielagen WSRL

- Referentiepunt (om 1000m)







Uitgifte Dijkpercelen 2021, overzichtstekening	
Traject: UDP2021: Nieuwpoort - Ameide	Trajectnr.: 1
Dijkpalen: AW247 - AW299	Schaal: 1 : 23.000
Aantal hectare traject: 16,4	Formaat: A3
Soort onderhoud traject: Maaipakket gefaseerd	Getekend: visc
Uitgifteduur: 3 jaar	Datum: 26/08/2020
Bestandsnaam: UDP2021: Nieuwpoort - Ameide_voorblad_def.pdf	

Hoewel bij de samenstelling van deze kaart de grootste zorgvuldigheid is betracht, kan Waterschap Rivierenland niet garanderen dat de informatie compleet, actueel en/of accuraat is. Waterschap Rivierenland aanvaardt dan ook geen enkele aansprakelijkheid voor schade ontstaan door gebruik van de informatie van deze kaart.



Topografische en Kadastrale Ondergrond © Topografische Dienst Kadaster



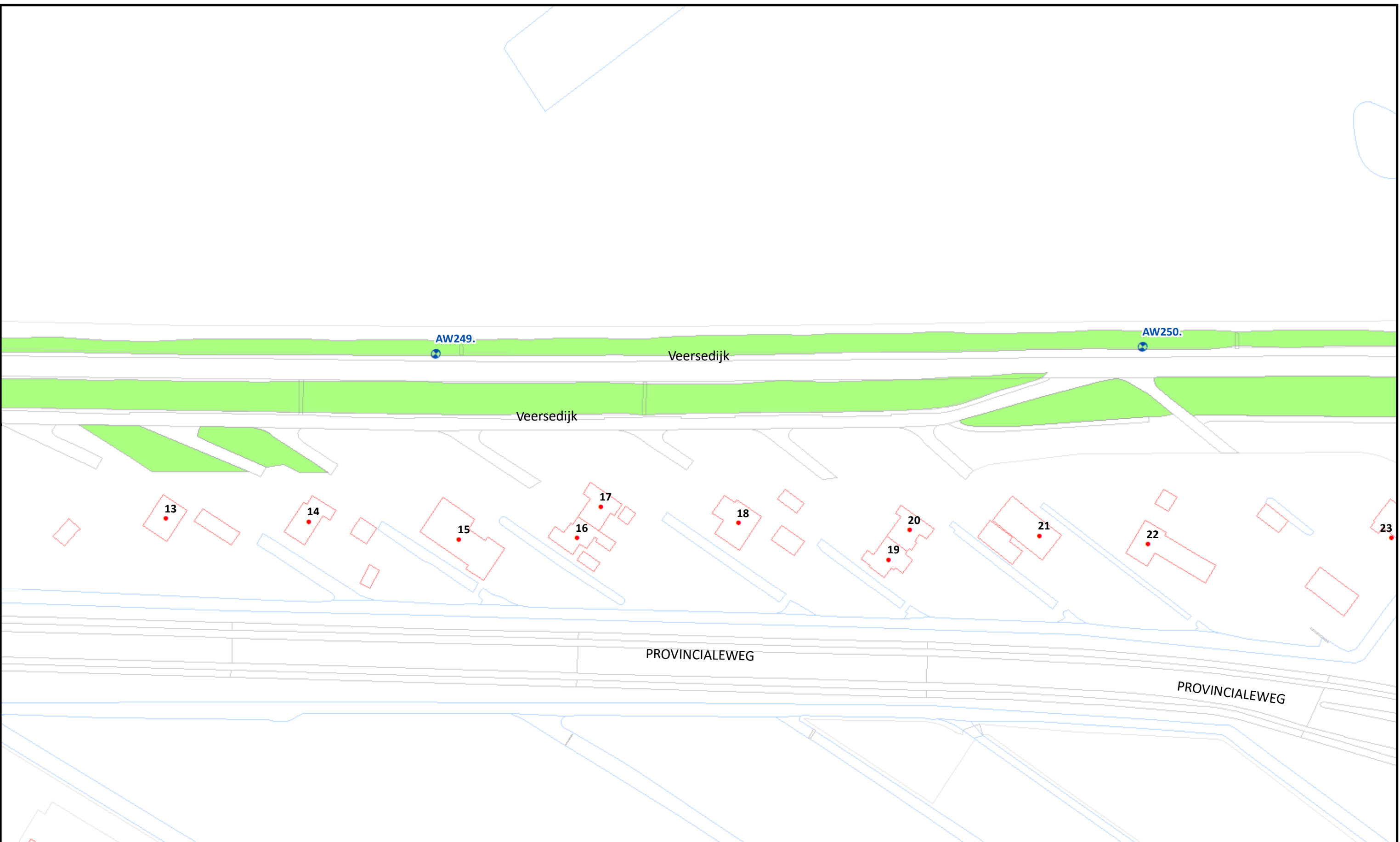
Beheervorm		Referentielagen WSRL	
	378 - Gefaseerd maaien en afvoeren type 2 (binnentalud vroeg)		Dijkpalen (om 100m)
			Bomen/struiken
			Afrasteringen



Uitgifte Dijkpercelen 2021, detailtekeningen	
Traject: UDP2021: Nieuwpoort - Ameide	Bladnr.: 1 van 29
Dijkpalen: AW247 - AW299	Schaal: 1 :1.000
Aantal hectare traject: 16,4	Formaat: A3
Soort onderhoud traject: Maaipakket gefaseerd	Getekend: visc
Uitgifteduur: 3 jaar	Datum: 12/08/2020
Bestandsnaam: UDP2021: Nieuwpoort - Ameide_detail_def.pdf	

Hoewel bij de samenstelling van deze kaart de grootste zorgvuldigheid is betracht, kan Waterschap Rivierenland niet garanderen dat de informatie compleet, actueel en/of accuraat is. Waterschap Rivierenland aanvaardt dan ook geen enkele aansprakelijkheid voor schade ontstaan door gebruik van de informatie van deze kaart.

Topografische en Kadastrale Ondergrond © Topografische Dienst Kadaster



AW249.

AW250.


Veersedijk

Veersedijk




PROVINCIALEWEG

PROVINCIALEWEG

Beheervorm

 378 - Gefaseerd maaien en afvoeren type 2 (binnentalud vroeg)

Referentielagen WSRL

-  Dijkpalen (om 100m)
-  Bomen/struiken
-  Afrasteringen



Uitgifte Dijkpercelen 2021, detailtekeningen	
Traject: UDP2021: Nieuwpoort - Ameide	Bladnr.: 2 van 29
Dijkpalen: AW247 - AW299	Schaal: 1 :1.000
Aantal hectare traject: 16,4	Formaat: A3
Soort onderhoud traject: Maaipakket gefaseerd	Getekend: visc
Uitgifteduur: 3 jaar	Datum: 12/08/2020
Bestandsnaam: UDP2021: Nieuwpoort - Ameide_detail_def.pdf	



Hoewel bij de samenstelling van deze kaart de grootste zorgvuldigheid is betracht, kan Waterschap Rivierenland niet garanderen dat de informatie compleet, actueel en/of accuraat is. Waterschap Rivierenland aanvaardt dan ook geen enkele aansprakelijkheid voor schade ontstaan door gebruik van de informatie van deze kaart.



Beheervorm

378 - Gefaseerd maaien en afvoeren type 2 (binnentalud vroeg)

Referentielagen WSRL

- Dijkpalen (om 100m)
- Bomen/struiken
- Afrasteringen



Uitgifte Dijkpercelen 2021, detailtekeningen

Traject: UDP2021: Nieuwpoort - Ameide

Dijkpalen: AW247 - AW299

Aantal hectare traject: 16,4

Soort onderhoud traject: Maaipakket gefaseerd

Uitgifteduur: 3 jaar

Bestandsnaam: UDP2021: Nieuwpoort - Ameide_detail_def.pdf

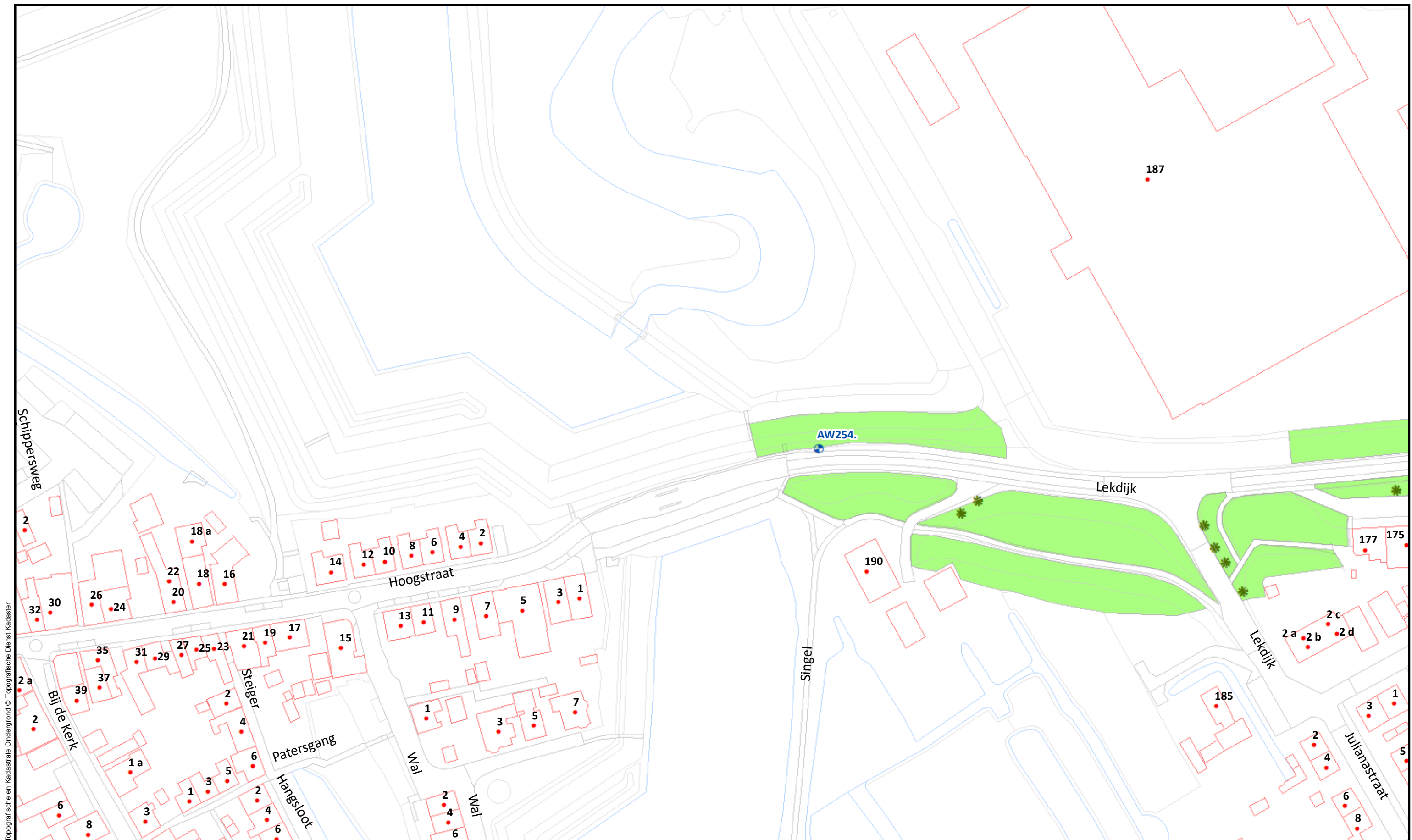
Bladnr.: 3 van 29

Schaal: 1 : 1.000

Formaat: A3





Getekend: visc

Datum: 12/08/2020



Topografische en kadastrale Ondergrond © Topografische Dienst Kadaster

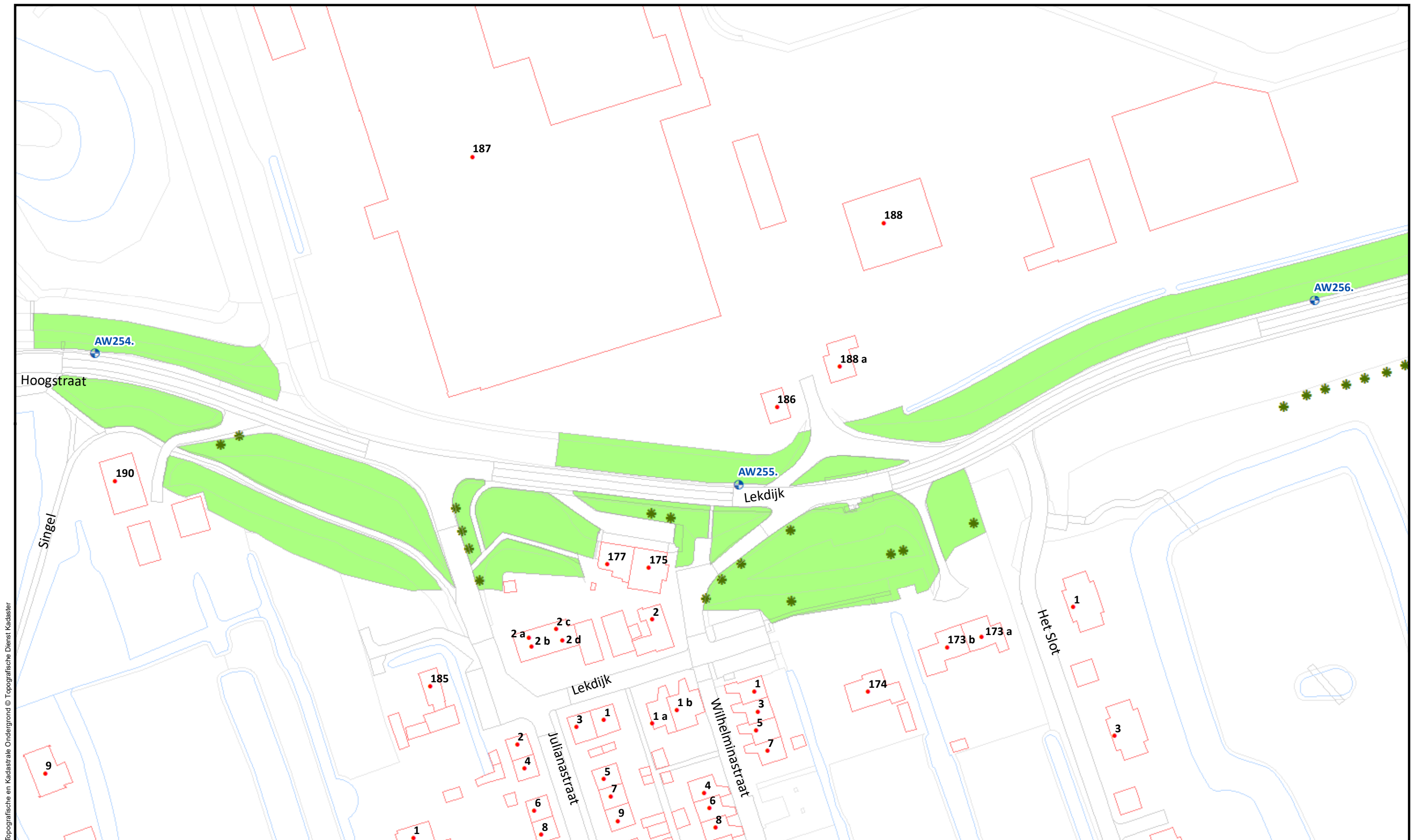


Beheervorm		Referentielagen WSRL	
	378 - Gefaseerd maaien en afvoeren type 2 (binnentalud vroeg)		Dijkpalen (om 100m)
			Bomen/struiken
			Afrasteringen




Uitgifte Dijkpercelen 2021, detailtekeningen	
Traject: UDP2021: Nieuwpoort - Ameide	Bladnr.: 4 van 29
Dijkpalen: AW247 - AW299	Schaal: 1 : 1.000
Aantal hectare traject: 16,4	Formaat: A3
Soort onderhoud traject: Maaipakket gefaseerd	Getekend: visc
Uitgifteduur: 3 jaar	Datum: 12/08/2020
Bestandsnaam: UDP2021: Nieuwpoort - Ameide_detail_def.pdf	

Hoewel bij de samenstelling van deze kaart de grootste zorgvuldigheid is betracht, kan Waterschap Rivierenland niet garanderen dat de informatie compleet, actueel en/of accuraat is. Waterschap Rivierenland aanvaardt dan ook geen enkele aansprakelijkheid voor schade ontstaan door gebruik van de informatie van deze kaart.



Topografische en kadastrale Ondergrond © Topografische Dienst Kadaster

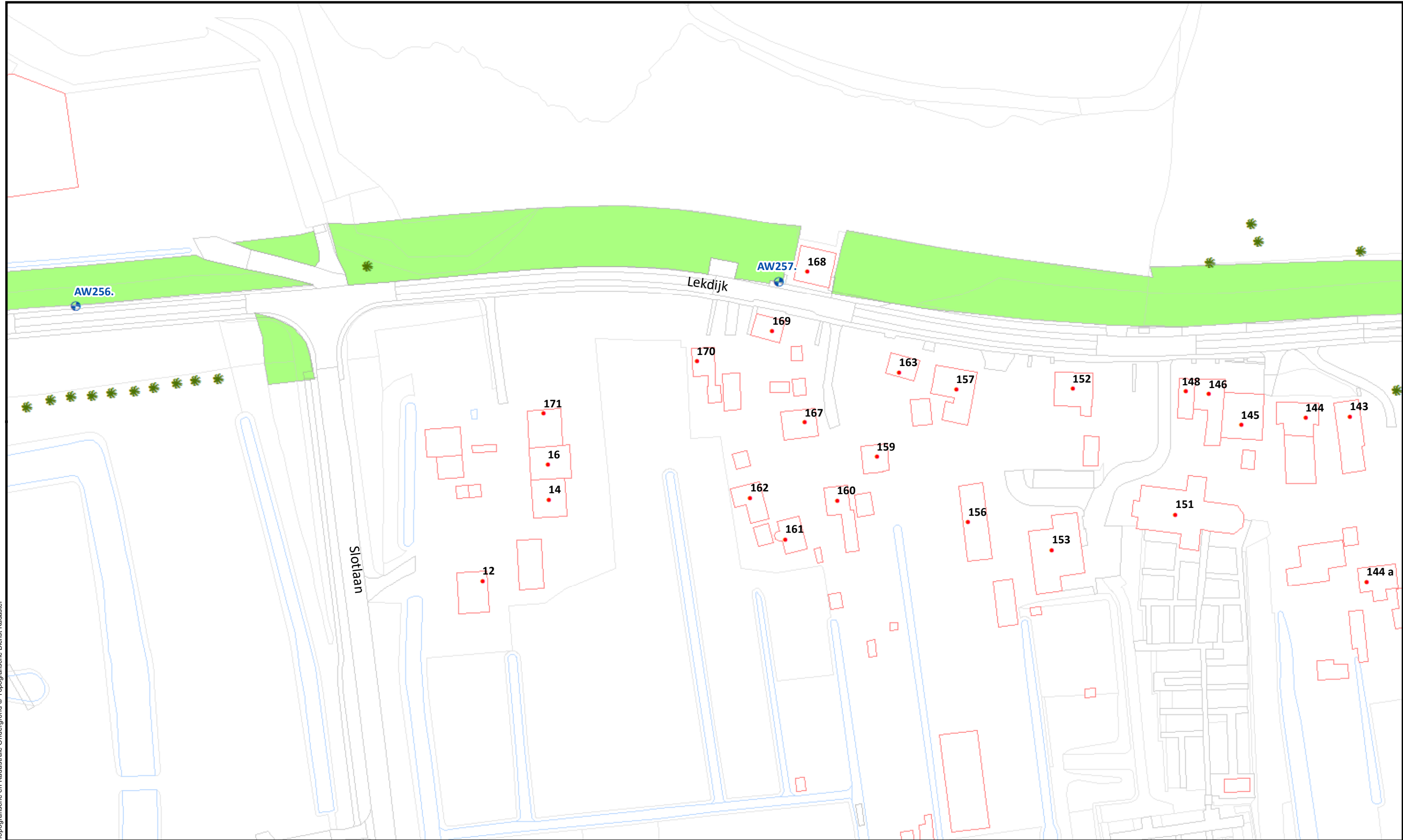


Beheervorm	Referentielagen WSRL
378 - Gefaseerd maaien en afvoeren type 2 (binnentalud vroeg)	Dijkpalen (om 100m)
	Bomen/struiken
	Afrasteringen



Uitgifte Dijkpercelen 2021, detailtekeningen	
Traject: UDP2021: Nieuwpoort - Ameide	Bladnr.: 5 van 29
Dijkpalen: AW247 - AW299	Schaal: 1 :1.000
Aantal hectare traject: 16,4	Formaat: A3
Soort onderhoud traject: Maaipakket gefaseerd	Getekend: visc
Uitgifteduur: 3 jaar	Datum: 12/08/2020
Bestandsnaam: UDP2021: Nieuwpoort - Ameide_detail_def.pdf	

Hoewel bij de samenstelling van deze kaart de grootste zorgvuldigheid is betracht, kan Waterschap Rivierenland niet garanderen dat de informatie compleet, actueel en/of accuraat is. Waterschap Rivierenland aanvaardt dan ook geen enkele aansprakelijkheid voor schade ontstaan door gebruik van de informatie van deze kaart.



Topografische en Kadastrale Ondergrond © Topografische Dienst Kadaster



Beheervorm

378 - Gefaseerd maaien en afvoeren type 2 (binnentalud vroeg)

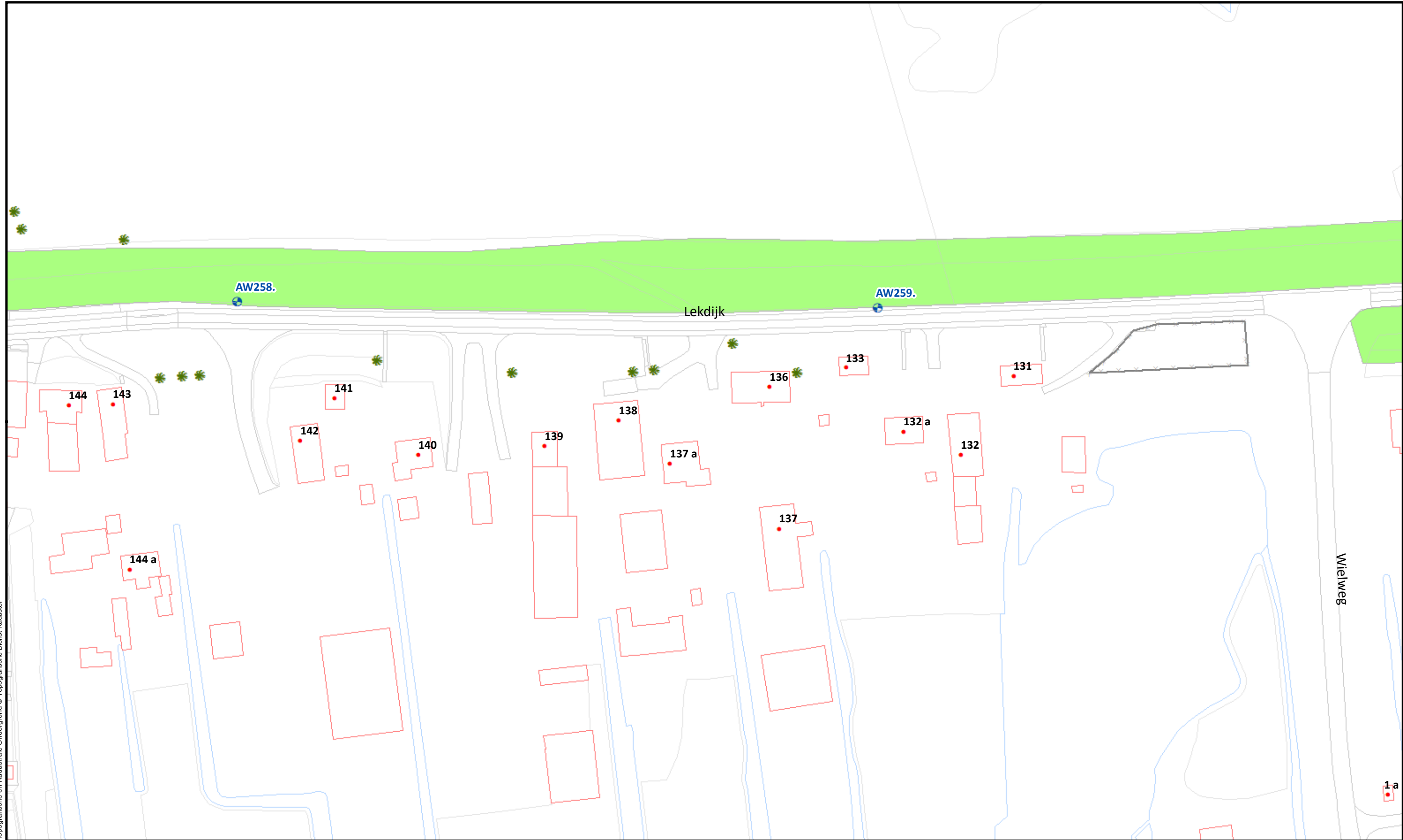
Referentielagen WSRL

- Dijkpalen (om 100m)
- Bomen/struiken
- Afrasteringen








Uitgifte Dijkpercelen 2021, detailtekeningen	
Traject: UDP2021: Nieuwpoort - Ameide	Bladnr.: 6 van 29
Dijkpalen: AW247 - AW299	Schaal: 1 : 1.000
Aantal hectare traject: 16,4	Formaat: A3
Soort onderhoud traject: Maaipakket gefaseerd	Getekend: visc
Uitgifteduur: 3 jaar	Datum: 12/08/2020
Bestandsnaam: UDP2021: Nieuwpoort - Ameide_detail_def.pdf	

Hoewel bij de samenstelling van deze kaart de grootste zorgvuldigheid is betracht, kan Waterschap Rivierenland niet garanderen dat de informatie compleet, actueel en/of accuraat is. Waterschap Rivierenland aanvaardt dan ook geen enkele aansprakelijkheid voor schade ontstaan door gebruik van de informatie van deze kaart.



Topografische en Kadastrale Ondergrond © Topografische Dienst Kadaster

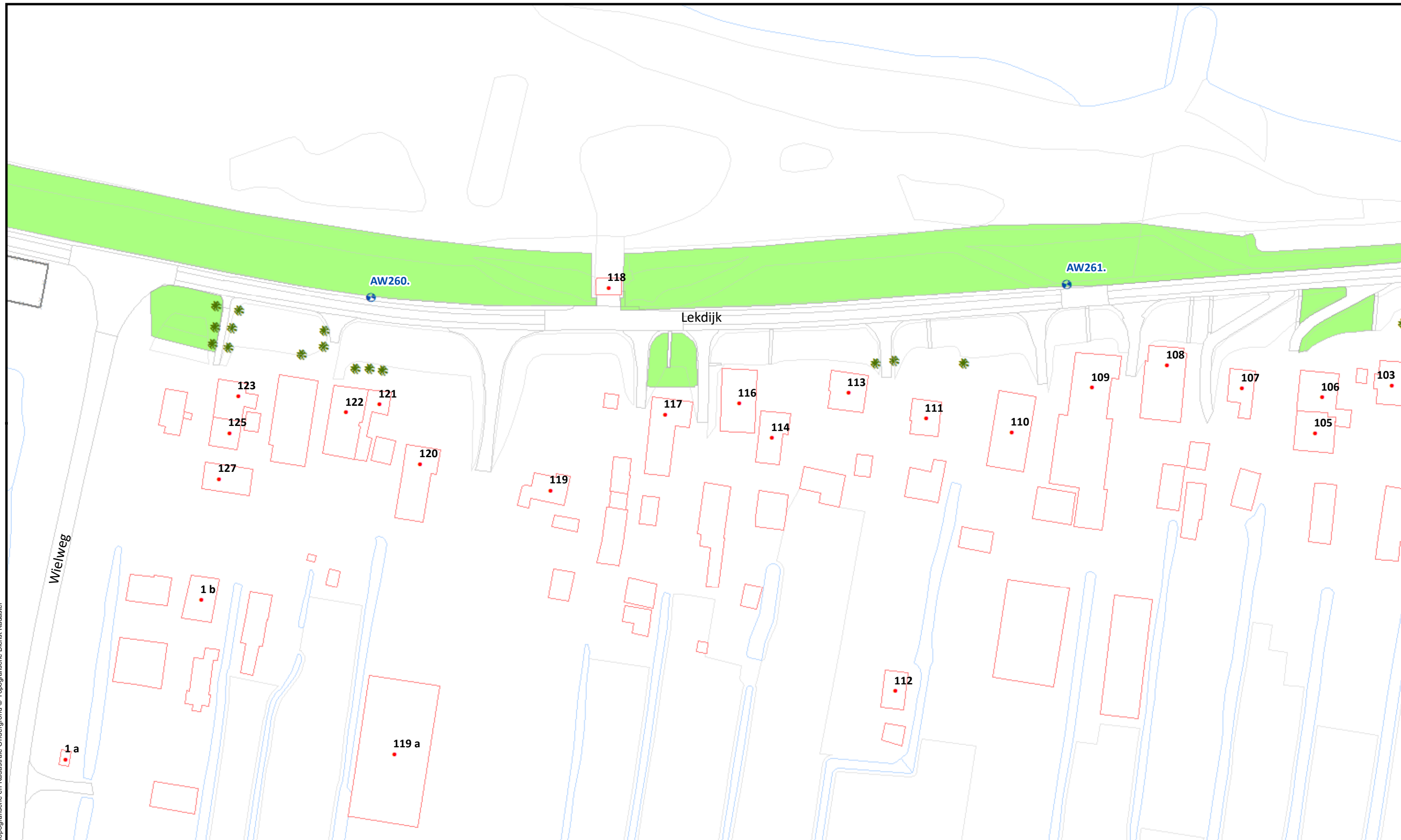


Beheervorm		Referentielagen WSRL	
	378 - Gefaseerd maaien en afvoeren type 2 (binnentalud vroeg)		Dijkpalen (om 100m)
			Bomen/struiken
			Afrasteringen

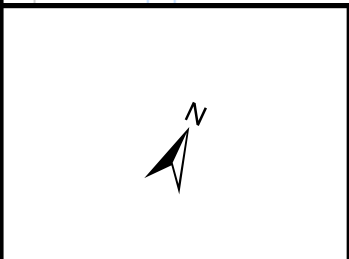






Uitgifte Dijkpercelen 2021, detailtekeningen	
Traject: UDP2021: Nieuwpoort - Ameide	Bladnr.: 7 van 29
Dijkpalen: AW247 - AW299	Schaal: 1 :1.000
Aantal hectare traject: 16,4	Formaat: A3
Soort onderhoud traject: Maaipakket gefaseerd	Getekend: visc
Uitgifteduur: 3 jaar	Datum: 12/08/2020
Bestandsnaam: UDP2021: Nieuwpoort - Ameide_detail_def.pdf	

Hoewel bij de samenstelling van deze kaart de grootste zorgvuldigheid is betracht, kan Waterschap Rivierenland niet garanderen dat de informatie compleet, actueel en/of accuraat is. Waterschap Rivierenland aanvaardt dan ook geen enkele aansprakelijkheid voor schade ontstaan door gebruik van de informatie van deze kaart.



Topografische en Kadastrale Ondergrond © Topografische Dienst Kadaster

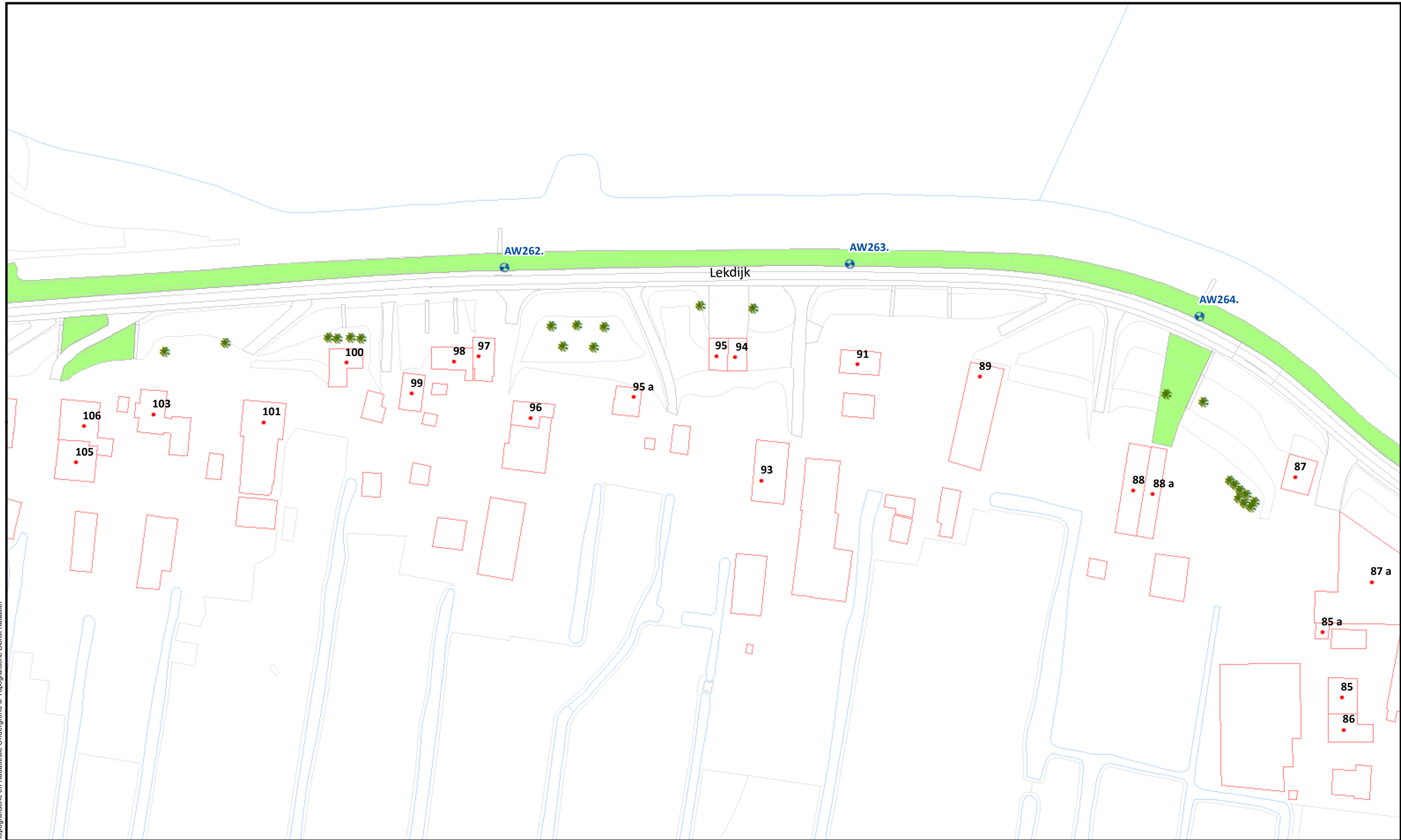


Beheervorm		Referentielagen WSRL	
	378 - Gefaseerd maaien en afvoeren type 2 (binnentalud vroeg)		Dijkpalen (om 100m)
			Bomen/struiken
			Afrasteringen



Uitgifte Dijkpercelen 2021, detailtekeningen	
Traject: UDP2021: Nieuwpoort - Ameide	Bladnr.: 8 van 29
Dijkpalen: AW247 - AW299	Schaal: 1 :1.000
Aantal hectare traject: 16,4	Formaat: A3
Soort onderhoud traject: Maaipakket gefaseerd	Getekend: visc
Uitgifteduur: 3 jaar	Datum: 12/08/2020
Bestandsnaam: UDP2021: Nieuwpoort - Ameide_detail_def.pdf	

Hoewel bij de samenstelling van deze kaart de grootste zorgvuldigheid is betracht, kan Waterschap Rivierenland niet garanderen dat de informatie compleet, actueel en/of accuraat is. Waterschap Rivierenland aanvaardt dan ook geen enkele aansprakelijkheid voor schade ontstaan door gebruik van de informatie van deze kaart.



Topografische en Kadastrale Ondergrond © Topografische Dienst Kadaster



Beheervorm

378 - Gefaseerd maaien en afvoeren type 2 (binnentalud vroeg)

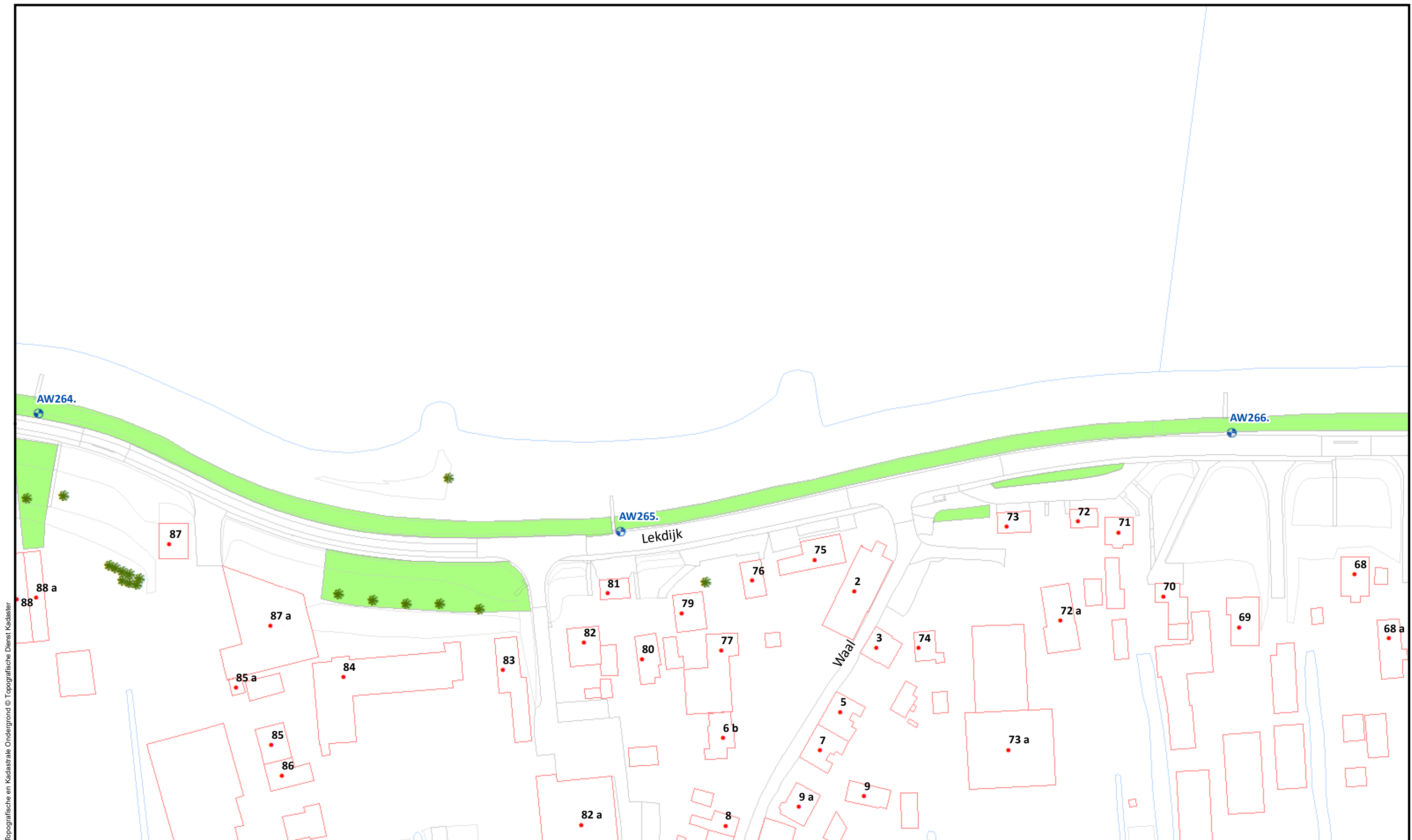
Referentielagen WSRL

- Dijkpalen (om 100m)
- Bomen/struiken
- Afrasteringen

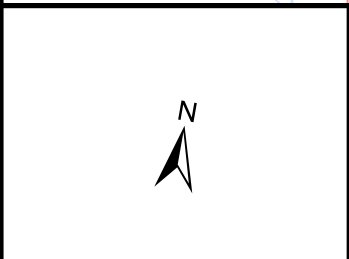






Uitgifte Dijkpercelen 2021, detailtekeningen	
Traject: UDP2021: Nieuwpoort - Ameide	Bladnr.: 9 van 29
Dijkpalen: AW247 - AW299	Schaal: 1 :1.000
Aantal hectare traject: 16,4	Formaat: A3
Soort onderhoud traject: Maaipakket gefaseerd	Getekend: visc
Uitgifteduur: 3 jaar	Datum: 12/08/2020
Bestandsnaam: UDP2021: Nieuwpoort - Ameide_detail_def.pdf	

Hoewel bij de samenstelling van deze kaart de grootste zorgvuldigheid is betracht, kan Waterschap Rivierenland niet garanderen dat de informatie compleet, actueel en/of accuraat is. Waterschap Rivierenland aanvaardt dan ook geen enkele aansprakelijkheid voor schade ontstaan door gebruik van de informatie van deze kaart.



Topografische en kadastrale Ondergrond © Topografische Dienst Kadaster

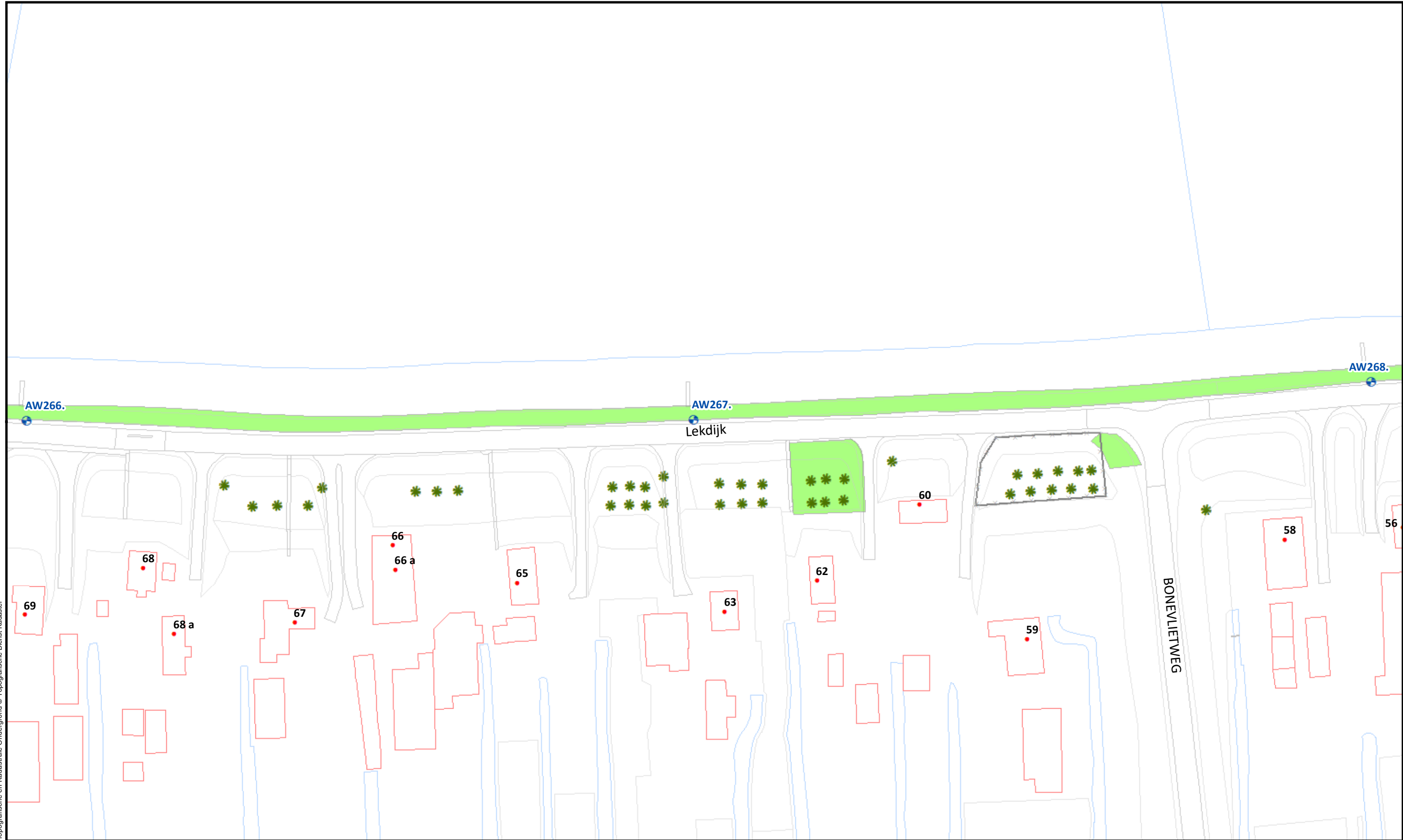


Beheervorm		Referentielagen WSRL	
	378 - Gefaseerd maaien en afvoeren type 2 (binnentalud vroeg)		Dijkpalen (om 100m)
			Bomen/struiken
			Afrasteringen

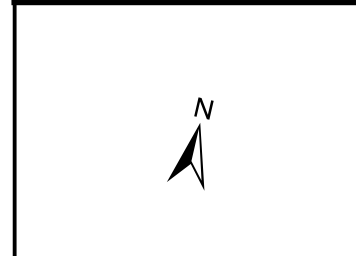






Uitgifte Dijkpercelen 2021, detailtekeningen	
Traject: UDP2021: Nieuwpoort - Ameide	Bladnr.: 10 van 29
Dijkpalen: AW247 - AW299	Schaal: 1 : 1.000
Aantal hectare traject: 16,4	Formaat: A3
Soort onderhoud traject: Maaipakket gefaseerd	Getekend: visc
Uitgifteduur: 3 jaar	Datum: 12/08/2020
Bestandsnaam: UDP2021: Nieuwpoort - Ameide_detail_def.pdf	

Hoewel bij de samenstelling van deze kaart de grootste zorgvuldigheid is betracht, kan Waterschap Rivierenland niet garanderen dat de informatie compleet, actueel en/of accuraat is. Waterschap Rivierenland aanvaardt dan ook geen enkele aansprakelijkheid voor schade ontstaan door gebruik van de informatie van deze kaart.



Topografische en Kadastrale Ondergrond © Topografische Dienst Kadaster



Beheervorm		Referentielagen WSRL	
	378 - Gefaseerd maaien en afvoeren type 2 (binnentalud vroeg)		Dijkpalen (om 100m)
			Bomen/struiken
			Afrasteringen

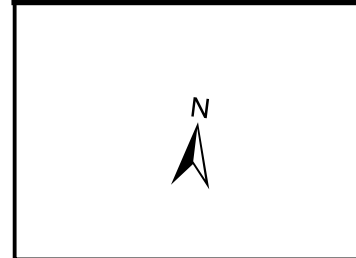






Uitgifte Dijkpercelen 2021, detailtekeningen	
Traject: UDP2021: Nieuwpoort - Ameide	Bladnr.: 11 van 29
Dijkpalen: AW247 - AW299	Schaal: 1 :1.000
Aantal hectare traject: 16,4	Formaat: A3
Soort onderhoud traject: Maaipakket gefaseerd	Getekend: visc
Uitgifteduur: 3 jaar	Datum: 12/08/2020
Bestandsnaam: UDP2021: Nieuwpoort - Ameide_detail_def.pdf	

Hoewel bij de samenstelling van deze kaart de grootste zorgvuldigheid is betracht, kan Waterschap Rivierenland niet garanderen dat de informatie compleet, actueel en/of accuraat is. Waterschap Rivierenland aanvaardt dan ook geen enkele aansprakelijkheid voor schade ontstaan door gebruik van de informatie van deze kaart.



Topografische en kadastrale Ondergrond © Topografische Dienst Kadaster



Beheervorm	Referentielagen WSRL
 378 - Gefaseerd maaien en afvoeren type 2 (binnentalud vroeg)	 Dijkpalen (om 100m)
	 Bomen/struiken
	 Afrasteringen



Uitgifte Dijkpercelen 2021, detailtekeningen	
Traject: UDP2021: Nieuwpoort - Ameide	Bladnr.: 12 van 29
Dijkpalen: AW247 - AW299	Schaal: 1 : 1.000
Aantal hectare traject: 16,4	Formaat: A3
Soort onderhoud traject: Maaipakket gefaseerd	Getekend: visc
Uitgifteduur: 3 jaar	Datum: 12/08/2020
Bestandsnaam: UDP2021: Nieuwpoort - Ameide_detail_def.pdf	

Hoewel bij de samenstelling van deze kaart de grootste zorgvuldigheid is betracht, kan Waterschap Rivierenland niet garanderen dat de informatie compleet, actueel en/of accuraat is. Waterschap Rivierenland aanvaardt dan ook geen enkele aansprakelijkheid voor schade ontstaan door gebruik van de informatie van deze kaart.



Beheervorm

378 - Gefaseerd maaien en afvoeren type 2 (binnentalud vroeg)

Referentielagen WSRL

- Dijkpalen (om 100m)
- Bomen/struiken
- Afrasteringen



Uitgifte Dijkpercelen 2021, detailtekeningen

Traject: UDP2021: Nieuwpoort - Ameide

Dijkpalen: AW247 - AW299

Aantal hectare traject: 16,4

Soort onderhoud traject: Maaipakket gefaseerd

Uitgifteduur: 3 jaar

Bestandsnaam: UDP2021: Nieuwpoort - Ameide_detail_def.pdf

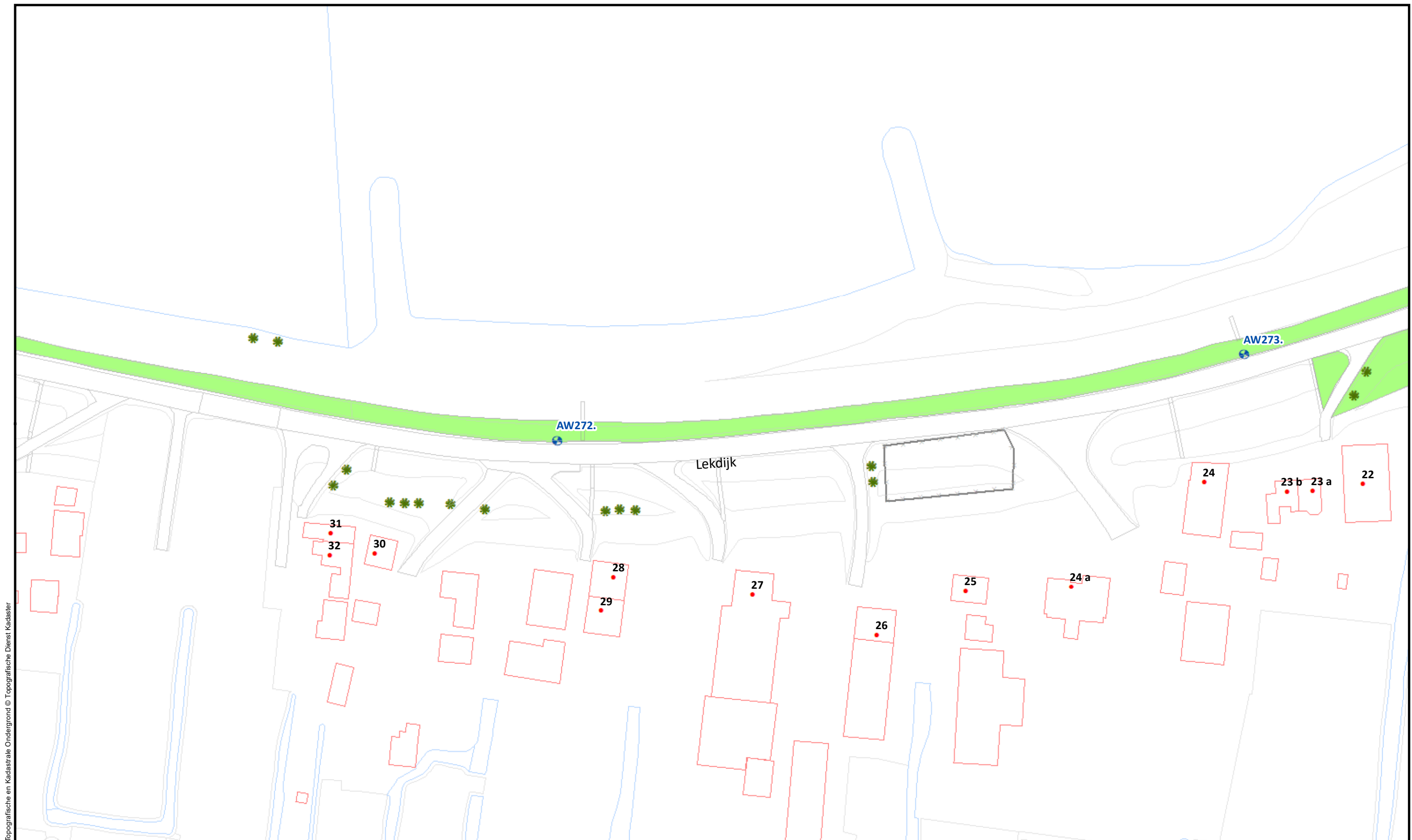
Bladnr.: 13 van 29

Schaal: 1 :1.000

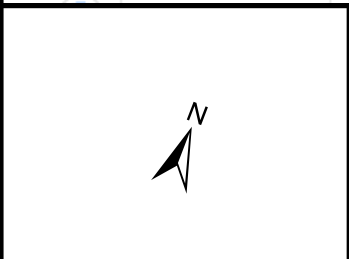
Formaat: A3





Getekend: visc

Datum: 12/08/2020



Topografische en Kadastrale Ondergrond © Topografische Dienst Kadaster

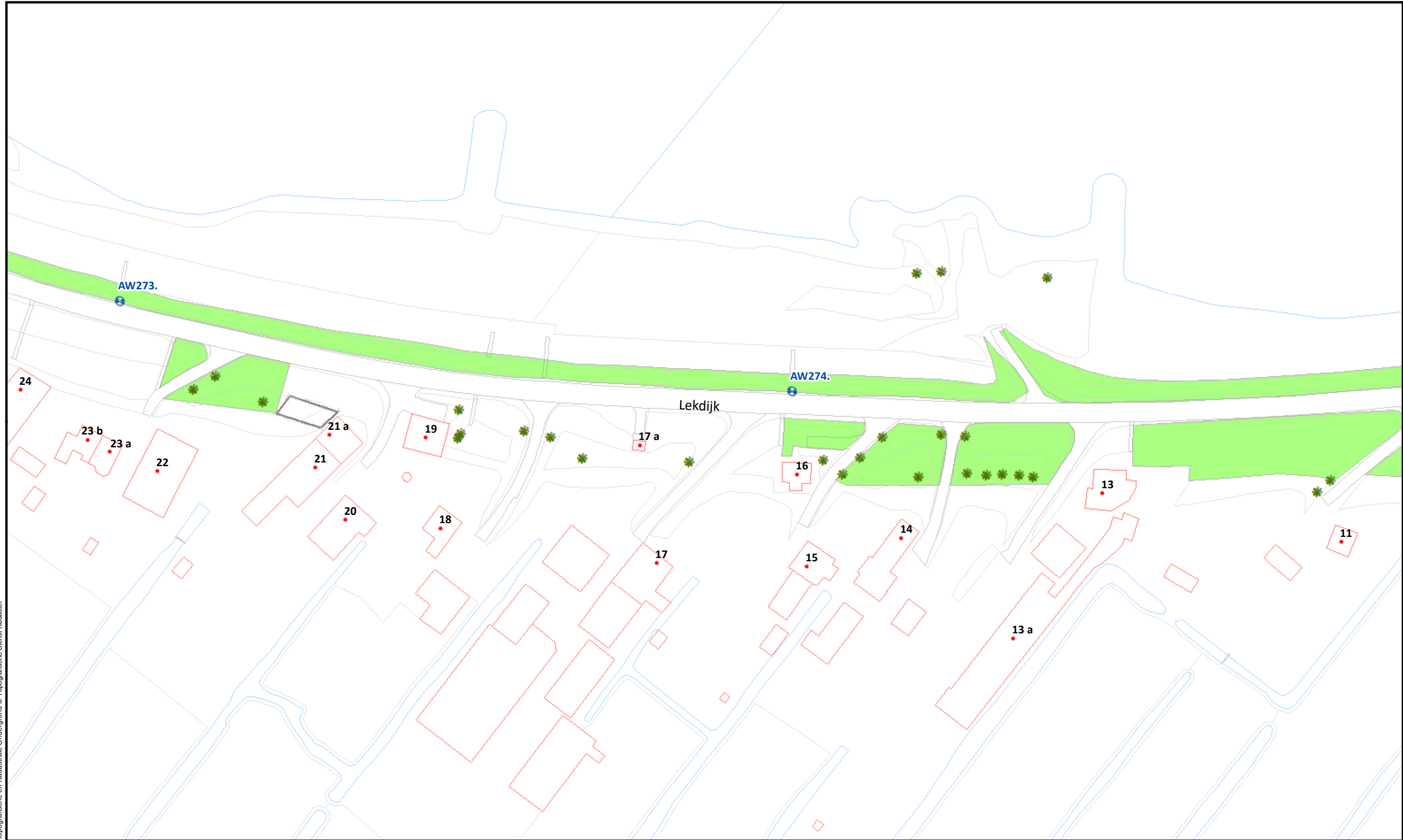


Beheervorm	Referentielagen WSRL
 378 - Gefaseerd maaien en afvoeren type 2 (binnentalud vroeg)	 Dijkpalen (om 100m)
	 Bomen/struiken
	 Afrasteringen



Uitgifte Dijkpercelen 2021, detailtekeningen	
Traject: UDP2021: Nieuwpoort - Ameide	Bladnr.: 14 van 29
Dijkpalen: AW247 - AW299	Schaal: 1 : 1.000
Aantal hectare traject: 16,4	Formaat: A3
Soort onderhoud traject: Maaipakket gefaseerd	Getekend: visc
Uitgifteduur: 3 jaar	Datum: 12/08/2020
Bestandsnaam: UDP2021: Nieuwpoort - Ameide_detail_def.pdf	

Hoewel bij de samenstelling van deze kaart de grootste zorgvuldigheid is betracht, kan Waterschap Rivierenland niet garanderen dat de informatie compleet, actueel en/of accuraat is. Waterschap Rivierenland aanvaardt dan ook geen enkele aansprakelijkheid voor schade ontstaan door gebruik van de informatie van deze kaart.



Topografische en Kadastrale Ondergrond © Topografische Dienst Kadaster



Beheervorm

378 - Gefaseerd maaien en afvoeren type 2 (binnentalud vroeg)

Referentielagen WSRL

- Dijkpalen (om 100m)
- Bomen/struiken
- Afrasteringen



Uitgifte Dijkpercelen 2021, detailtekeningen	
Traject: UDP2021: Nieuwpoort - Ameide	Bladnr.: 15 van 29
Dijkpalen: AW247 - AW299	Schaal: 1 :1.000
Aantal hectare traject: 16,4	Formaat: A3
Soort onderhoud traject: Maaipakket gefaseerd	Getekend: visc
Uitgifteduur: 3 jaar	Datum: 12/08/2020
Bestandsnaam: UDP2021: Nieuwpoort - Ameide_detail_def.pdf	


Hoewel bij de samenstelling van deze kaart de grootste zorgvuldigheid is betracht, kan Waterschap Rivierenland niet garanderen dat de informatie compleet, actueel en/of accuraat is. Waterschap Rivierenland aanvaardt dan ook geen enkele aansprakelijkheid voor schade ontstaan door gebruik van de informatie van deze kaart.






Topografische en Kadastrale Ondergrond © Topografische Dienst Kadaster



Beheervorm

 378 - Gefaseerd maaien en afvoeren type 2 (binnentalud vroeg)

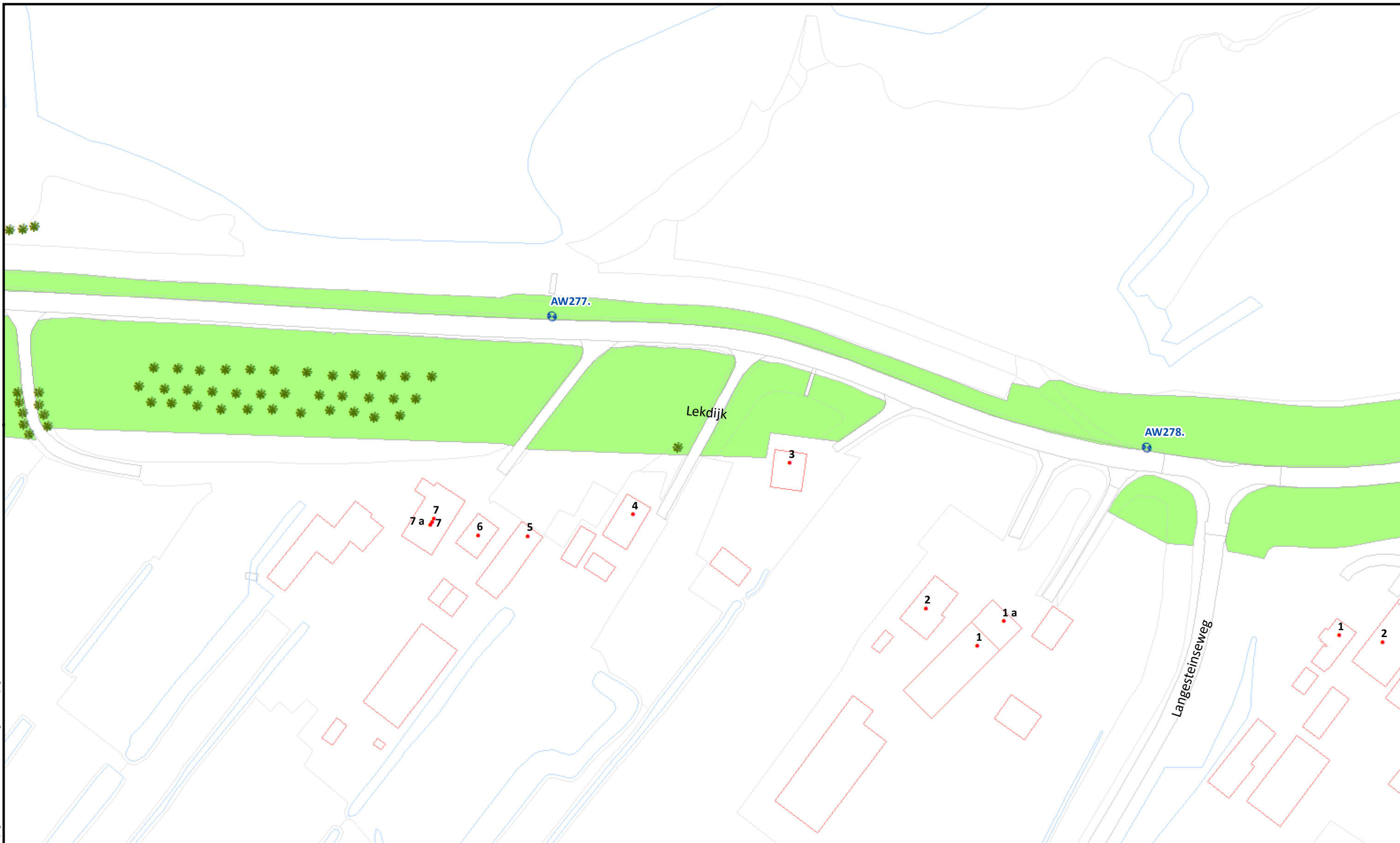
Referentielagen WSRL

-  Dijkpalen (om 100m)
-  Bomen/struiken
-  Afrasteringen



Uitgifte Dijkpercelen 2021, detailtekeningen	
Traject: UDP2021: Nieuwpoort - Ameide	Bladnr.: 16 van 29
Dijkpalen: AW247 - AW299	Schaal: 1 :1.000
Aantal hectare traject: 16,4	Formaat: A3
Soort onderhoud traject: Maaipakket gefaseerd	Getekend: visc
Uitgifteduur: 3 jaar	Datum: 12/08/2020
Bestandsnaam: UDP2021: Nieuwpoort - Ameide_detail_def.pdf	

Hoewel bij de samenstelling van deze kaart de grootste zorgvuldigheid is betracht, kan Waterschap Rivierenland niet garanderen dat de informatie compleet, actueel en/of accuraat is. Waterschap Rivierenland aanvaardt dan ook geen enkele aansprakelijkheid voor schade ontstaan door gebruik van de informatie van deze kaart.



Beheervorm

378 - Gefaseerd maaien en afvoeren type 2 (binnentalud vroeg)

Referentielagen WSRL

- Dijkpalen (om 100m)
- Bomen/struiken
- Afrasteringen



Uitgifte Dijkpercelen 2021, detailtekeningen	
Traject: UDP2021: Nieuwpoort - Ameide	Bladnr.: 17 van 29
Dijkpalen: AW247 - AW299	Schaal: 1 : 1.000
Aantal hectare traject: 16,4	Formaat: A3
Soort onderhoud traject: Maaipakket gefaseerd	Getekend: visc
Uitgifteduur: 3 jaar	Datum: 12/08/2020
Bestandsnaam: UDP2021: Nieuwpoort - Ameide_detail_def.pdf	



Beheervorm

378 - Gefaseerd maaien en afvoeren type 2 (binnentalud vroeg)

Referentielagen WSRL

- Dijkpalen (om 100m)
- Bomen/struiken
- Afrasteringen



Uitgifte Dijkpercelen 2021, detailtekeningen	
Traject: UDP2021: Nieuwpoort - Ameide	Bladnr.: 18 van 29
Dijkpalen: AW247 - AW299	Schaal: 1 : 1.000
Aantal hectare traject: 16,4	Formaat: A3
Soort onderhoud traject: Maaipakket gefaseerd	Getekend: visc
Uitgifteduur: 3 jaar	Datum: 12/08/2020
Bestandsnaam: UDP2021: Nieuwpoort - Ameide_detail_def.pdf	



Beheervorm

378 - Gefaseerd maaien en afvoeren type 2 (binnentalud vroeg)

Referentielagen WSRL

- Dijkpalen (om 100m)
- Bomen/struiken
- Afrasteringen








Uitgifte Dijkpercelen 2021, detailtekeningen	
Traject: UDP2021: Nieuwpoort - Ameide	Bladnr.: 19 van 29
Dijkpalen: AW247 - AW299	Schaal: 1 : 1.000
Aantal hectare traject: 16,4	Formaat: A3
Soort onderhoud traject: Maaipakket gefaseerd	Getekend: visc
Uitgifteduur: 3 jaar	Datum: 12/08/2020
Bestandsnaam: UDP2021: Nieuwpoort - Ameide_detail_def.pdf	

Hoewel bij de samenstelling van deze kaart de grootste zorgvuldigheid is betracht, kan Waterschap Rivierenland niet garanderen dat de informatie compleet, actueel en/of accuraat is. Waterschap Rivierenland aanvaardt dan ook geen enkele aansprakelijkheid voor schade ontstaan door gebruik van de informatie van deze kaart.



Topografische en Kadastrale Ondergrond © Topografische Dienst Kadaster

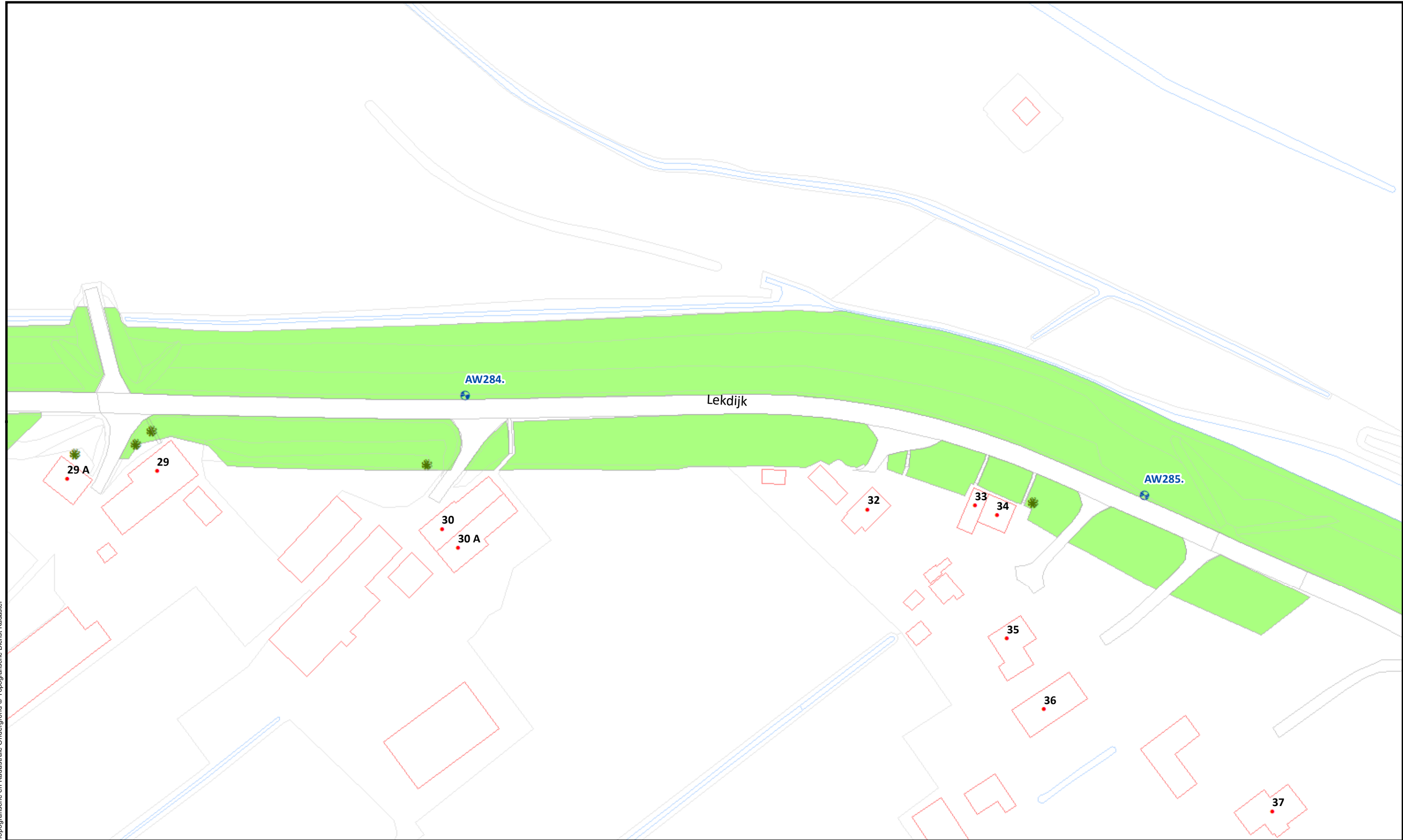


Beheervorm	Referentielagen WSRL
 378 - Gefaseerd maaien en afvoeren type 2 (binnentalud vroeg)	 Dijkpalen (om 100m)
	 Bomen/struiken
	 Afrasteringen



Uitgifte Dijkpercelen 2021, detailtekeningen	
Traject: UDP2021: Nieuwpoort - Ameide	Bladnr.: 20 van 29
Dijkpalen: AW247 - AW299	Schaal: 1 : 1.000
Aantal hectare traject: 16,4	Formaat: A3
Soort onderhoud traject: Maaipakket gefaseerd	Getekend: visc
Uitgifteduur: 3 jaar	Datum: 12/08/2020
Bestandsnaam: UDP2021: Nieuwpoort - Ameide_detail_def.pdf	

Hoewel bij de samenstelling van deze kaart de grootste zorgvuldigheid is betracht, kan Waterschap Rivierenland niet garanderen dat de informatie compleet, actueel en/of accuraat is. Waterschap Rivierenland aanvaardt dan ook geen enkele aansprakelijkheid voor schade ontstaan door gebruik van de informatie van deze kaart.



Topografische en kadastrale Ondergrond © Topografische Dienst Kadaster



Beheervorm

378 - Gefaseerd maaien en afvoeren type 2 (binnentalud vroeg)

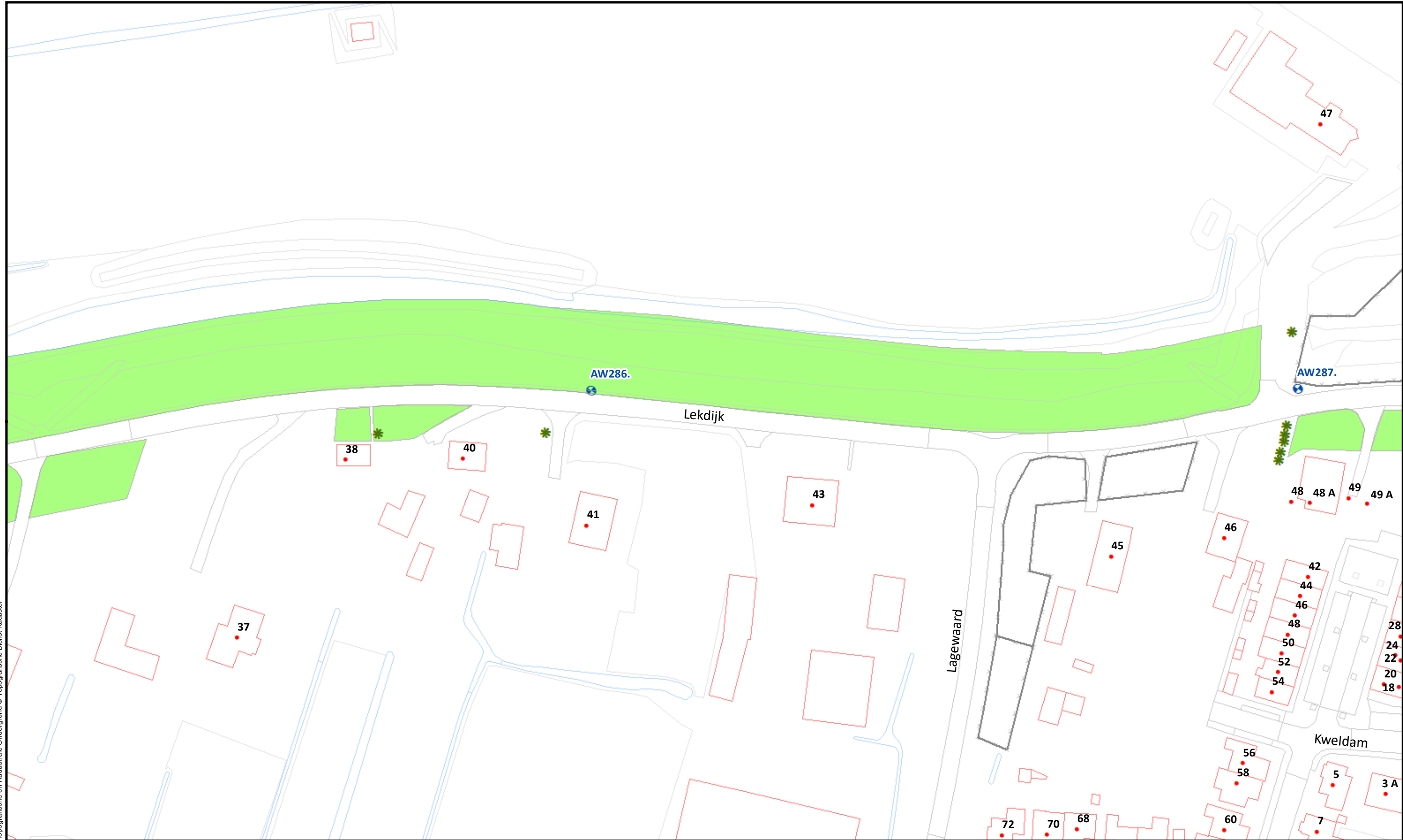
Referentielagen WSRL

- Dijkpalen (om 100m)
- Bomen/struiken
- Afrasteringen








Uitgifte Dijkpercelen 2021, detailtekeningen	
Traject: UDP2021: Nieuwpoort - Ameide	Bladnr.: 21 van 29
Dijkpalen: AW247 - AW299	Schaal: 1 :1.000
Aantal hectare traject: 16,4	Formaat: A3
Soort onderhoud traject: Maaipakket gefaseerd	Getekend: visc
Uitgifteduur: 3 jaar	Datum: 12/08/2020
Bestandsnaam: UDP2021: Nieuwpoort - Ameide_detail_def.pdf	

Hoewel bij de samenstelling van deze kaart de grootste zorgvuldigheid is betracht, kan Waterschap Rivierenland niet garanderen dat de informatie compleet, actueel en/of accuraat is. Waterschap Rivierenland aanvaardt dan ook geen enkele aansprakelijkheid voor schade ontstaan door gebruik van de informatie van deze kaart.



Topografische en kadastrale Ondergrond © Topografische Dienst Kadaster

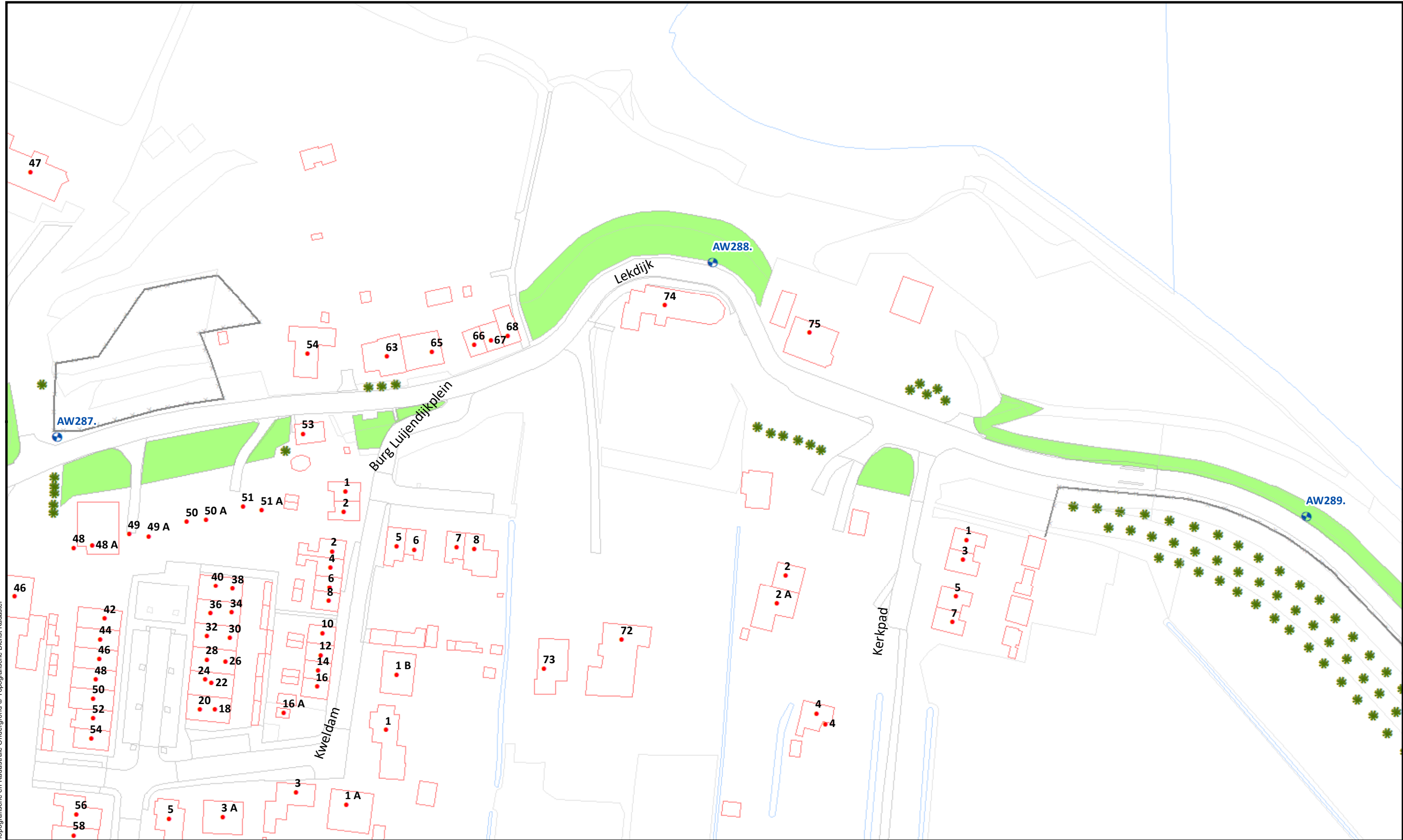


Beheervorm		Referentielagen WSRL	
	378 - Gefaseerd maaien en afvoeren type 2 (binnentalud vroeg)		Dijkpalen (om 100m)
			Bomen/struiken
			Afrasteringen








Uitgifte Dijkpercelen 2021, detailtekeningen	
Traject: UDP2021: Nieuwpoort - Ameide	Bladnr.: 22 van 29
Dijkpalen: AW247 - AW299	Schaal: 1 : 1.000
Aantal hectare traject: 16,4	Formaat: A3
Soort onderhoud traject: Maaipakket gefaseerd	Getekend: visc
Uitgifteduur: 3 jaar	Datum: 12/08/2020
Bestandsnaam: UDP2021: Nieuwpoort - Ameide_detail_def.pdf	

Hoewel bij de samenstelling van deze kaart de grootste zorgvuldigheid is betracht, kan Waterschap Rivierenland niet garanderen dat de informatie compleet, actueel en/of accuraat is. Waterschap Rivierenland aanvaardt dan ook geen enkele aansprakelijkheid voor schade ontstaan door gebruik van de informatie van deze kaart.



Topografische en Kadastrale Ondergrond © Topografische Dienst Kadaster

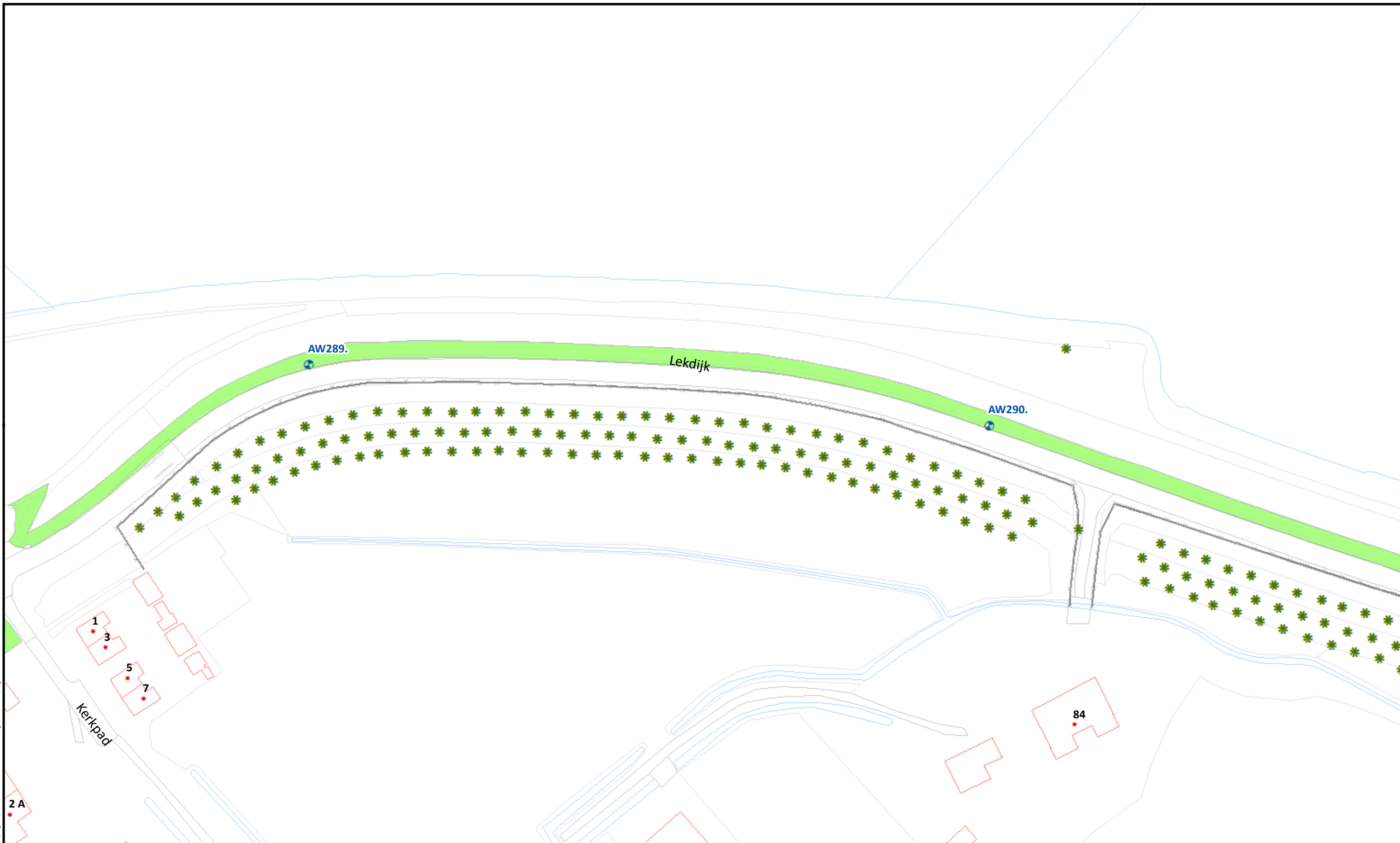


Beheervorm		Referentielagen WSRL	
	378 - Gefaseerd maaien en afvoeren type 2 (binnentalud vroeg)		Dijkpalen (om 100m)
			Bomen/struiken
			Afrasteringen



Uitgifte Dijkpercelen 2021, detailtekeningen	
Traject: UDP2021: Nieuwpoort - Ameide	Bladnr.: 23 van 29
Dijkpalen: AW247 - AW299	Schaal: 1 : 1.000
Aantal hectare traject: 16,4	Formaat: A3
Soort onderhoud traject: Maaipakket gefaseerd	Getekend: visc
Uitgifteduur: 3 jaar	Datum: 12/08/2020
Bestandsnaam: UDP2021: Nieuwpoort - Ameide_detail_def.pdf	

Hoewel bij de samenstelling van deze kaart de grootste zorgvuldigheid is betracht, kan Waterschap Rivierenland niet garanderen dat de informatie compleet, actueel en/of accuraat is. Waterschap Rivierenland aanvaardt dan ook geen enkele aansprakelijkheid voor schade ontstaan door gebruik van de informatie van deze kaart.



Beheervorm

378 - Gefaseerd maaien en afvoeren type 2 (binnentalud vroeg)

Referentielagen WSRL

- Dijkpalen (om 100m)
- Bomen/struiken
- Afrasteringen



Uitgifte Dijkpercelen 2021, detailtekeningen

Traject: UDP2021: Nieuwpoort - Ameide

Dijkpalen: AW247 - AW299

Aantal hectare traject: 16,4

Soort onderhoud traject: Maaipakket gefaseerd

Uitgifteduur: 3 jaar

Bestandsnaam: UDP2021: Nieuwpoort - Ameide_detail_def.pdf

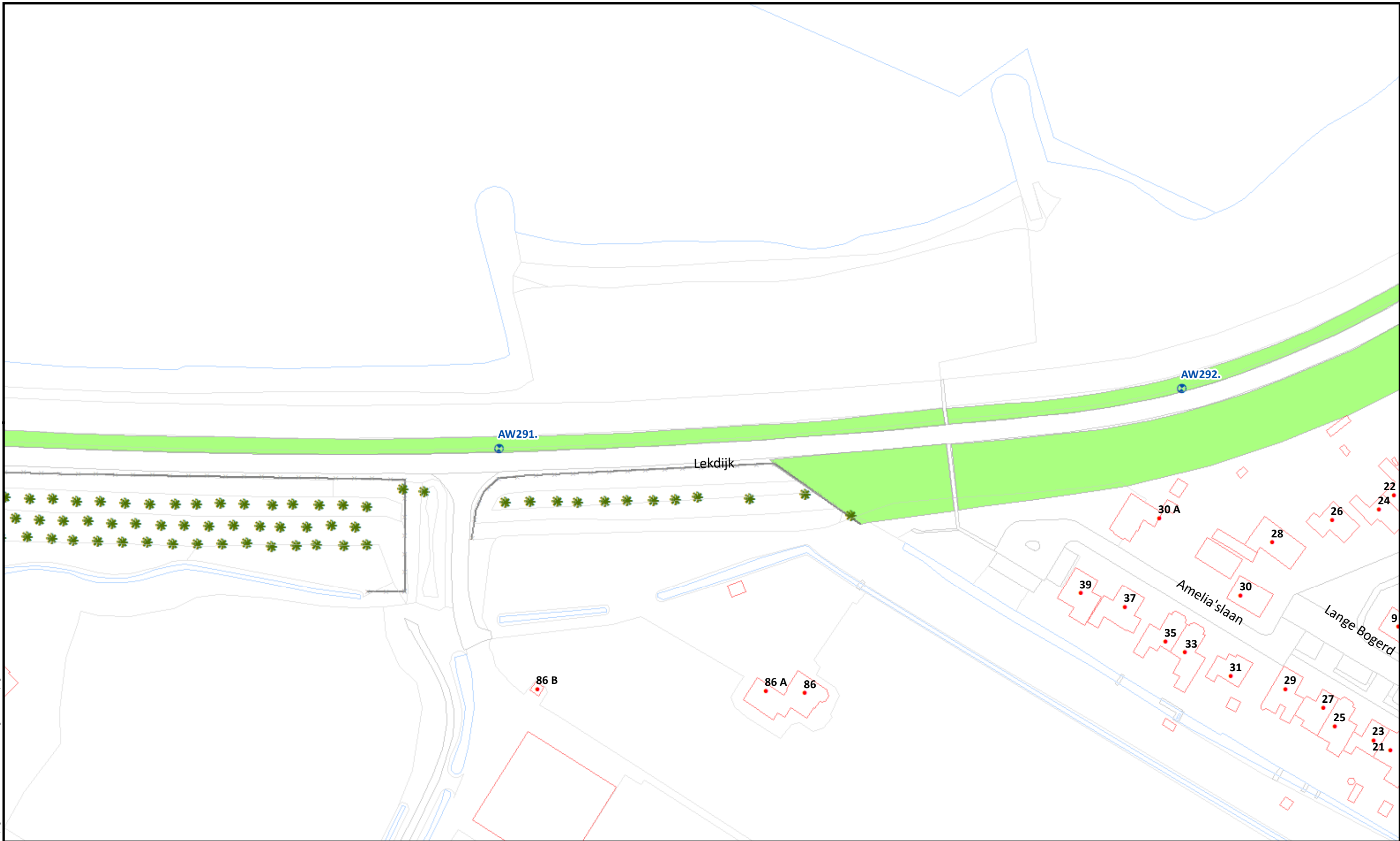
Bladnr.: 24 van 29

Schaal: 1 :1.000

Formaat: A3

Getekend: visc

Datum: 12/08/2020



Beheervorm

378 - Gefaseerd maaien en afvoeren type 2 (binnentalud vroeg)

Referentielagen WSRL

- Dijkpalen (om 100m)
- Bomen/struiken
- Afrasteringen



Uitgifte Dijkpercelen 2021, detailtekeningen

Traject: UDP2021: Nieuwpoort - Ameide

Dijkpalen: AW247 - AW299

Aantal hectare traject: 16,4

Soort onderhoud traject: Maaipakket gefaseerd

Uitgifteduur: 3 jaar

Bestandsnaam: UDP2021: Nieuwpoort - Ameide_detail_def.pdf

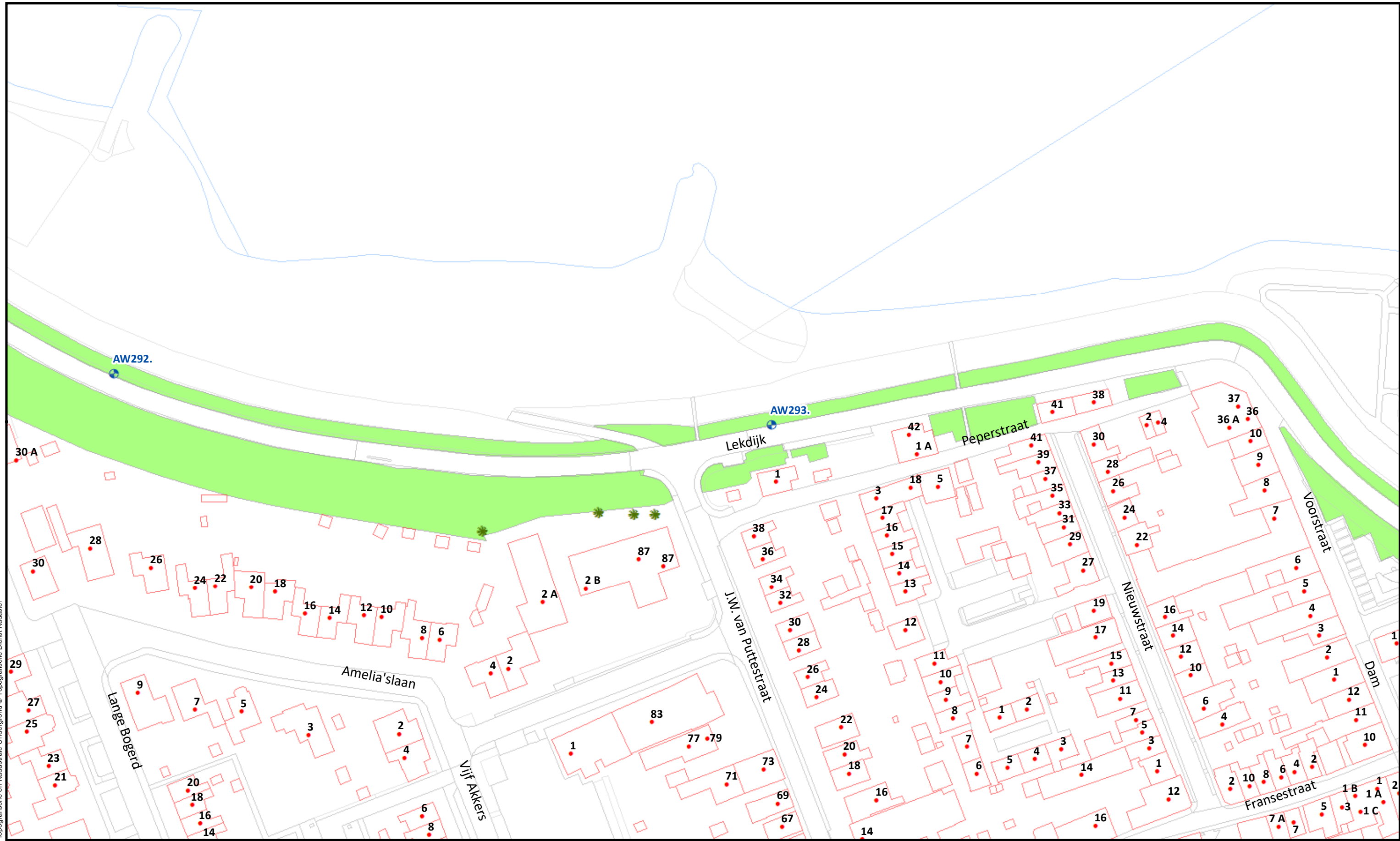
Bladnr.: 25 van 29

Schaal: 1 : 1.000

Formaat: A3

Getekend: visc

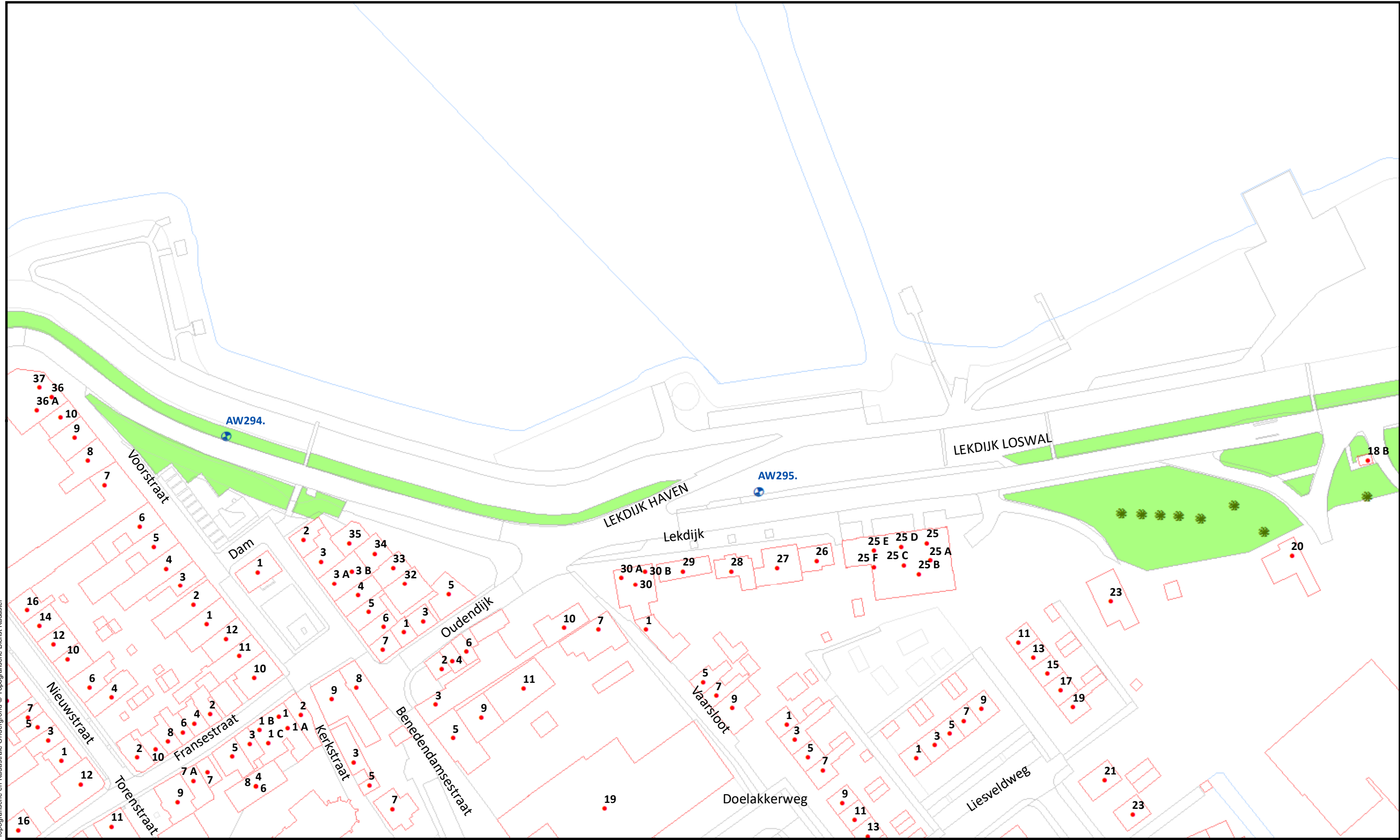
Datum: 12/08/2020




Topografische en kadastrale Ondergrond © Topografische Dienst Kadaster





	Beheervorm 378 - Gefaseerd maaien en afvoeren type 2 (binnentalud vroeg)	Referentielagen WSRL Dijkpalen (om 100m) Bomen/struiken Afrasteringen		Uitgifte Dijkpercelen 2021, detailtekeningen Traject: UDP2021: Nieuwpoort - Ameide	
					Bladnr.: 26 van 29 Schaal: 1 : 1.000 Formaat: A3 Getekend: visc Datum: 12/08/2020
				Aantal hectare traject: 16,4 Soort onderhoud traject: Maaipakket gefaseerd Uitgifteduur: 3 jaar Bestandsnaam: UDP2021: Nieuwpoort - Ameide_detail_def.pdf	

Hoewel bij de samenstelling van deze kaart de grootste zorgvuldigheid is betracht, kan Waterschap Rivierenland niet garanderen dat de informatie compleet, actueel en/of accuraat is. Waterschap Rivierenland aanvaardt dan ook geen enkele aansprakelijkheid voor schade ontstaan door gebruik van de informatie van deze kaart.



Topografische en kadastrale Ondergrond © Topografische Dienst Kadaster



Beheervorm	Referentielagen WSRL
 378 - Gefaseerd maaien en afvoeren type 2 (binnentalud vroeg)	 Dijkpalen (om 100m)
	 Bomen/struiken
	 Afrasteringen







Uitgifte Dijkpercelen 2021, detailtekeningen	
Traject: UDP2021: Nieuwpoort - Ameide	Bladnr.: 27 van 29
Dijkpalen: AW247 - AW299	Schaal: 1 :1.000
Aantal hectare traject: 16,4	Formaat: A3
Soort onderhoud traject: Maaipakket gefaseerd	Getekend: visc
Uitgifteduur: 3 jaar	Datum: 12/08/2020
Bestandsnaam: UDP2021: Nieuwpoort - Ameide_detail_def.pdf	

Hoewel bij de samenstelling van deze kaart de grootste zorgvuldigheid is betracht, kan Waterschap Rivierenland niet garanderen dat de informatie compleet, actueel en/of accuraat is. Waterschap Rivierenland aanvaardt dan ook geen enkele aansprakelijkheid voor schade ontstaan door gebruik van de informatie van deze kaart.



Topografische en Kadastrale Ondergrond © Topografische Dienst Kadaster

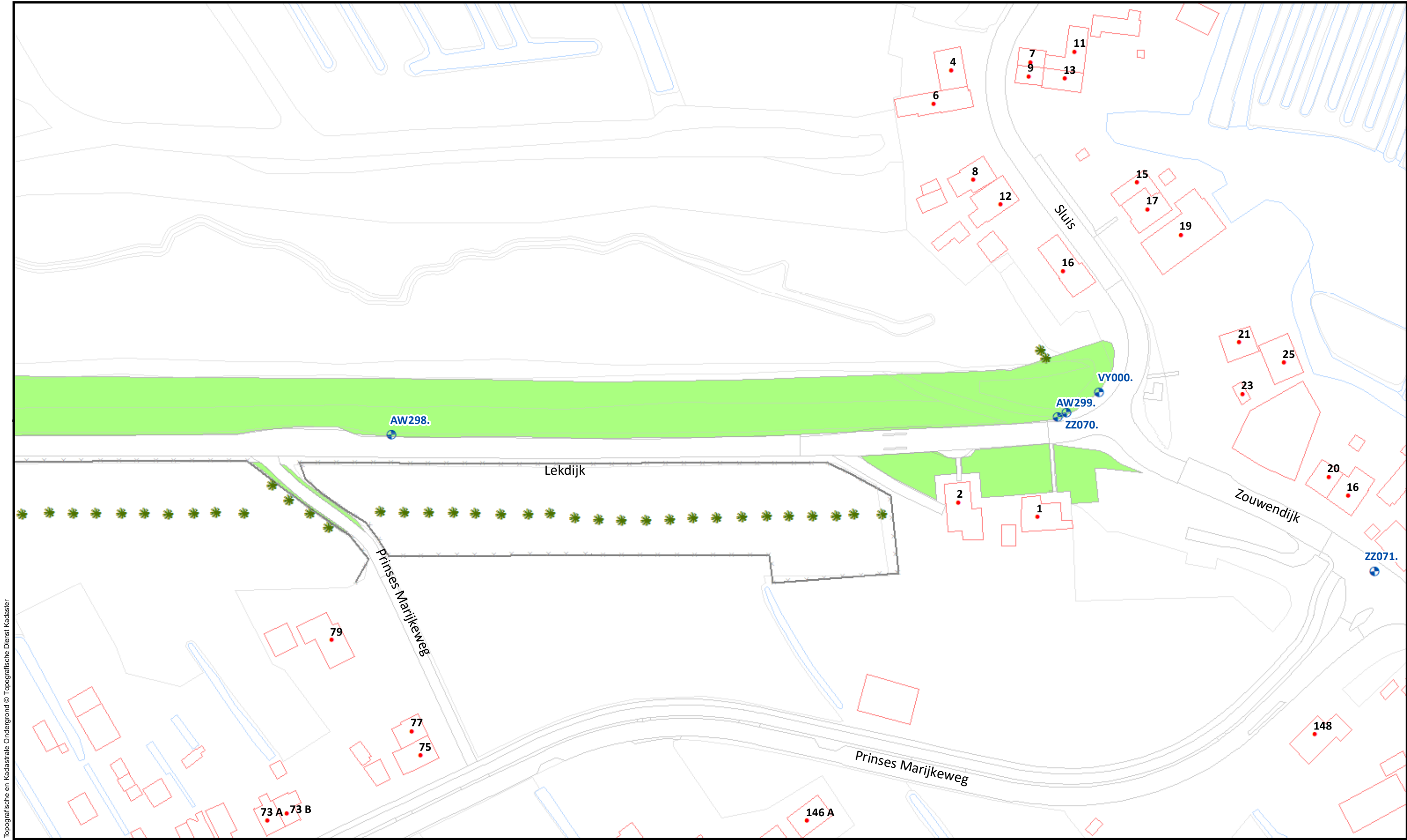


Beheervorm		Referentielagen WSRL	
	378 - Gefaseerd maaien en afvoeren type 2 (binnentalud vroeg)		Dijkpalen (om 100m)
			Bomen/struiken
			Afrasteringen








Uitgifte Dijkpercelen 2021, detailtekeningen	
Traject: UDP2021: Nieuwpoort - Ameide	Bladnr.: 28 van 29
Dijkpalen: AW247 - AW299	Schaal: 1 :1.000
Aantal hectare traject: 16,4	Formaat: A3
Soort onderhoud traject: Maaipakket gefaseerd	Getekend: visc
Uitgifteduur: 3 jaar	Datum: 12/08/2020
Bestandsnaam: UDP2021: Nieuwpoort - Ameide_detail_def.pdf	

Hoewel bij de samenstelling van deze kaart de grootste zorgvuldigheid is betracht, kan Waterschap Rivierenland niet garanderen dat de informatie compleet, actueel en/of accuraat is. Waterschap Rivierenland aanvaardt dan ook geen enkele aansprakelijkheid voor schade ontstaan door gebruik van de informatie van deze kaart.



Topografische en Kadastrale Ondergrond © Topografische Dienst Kadaster



Beheervorm	Referentielagen WSRL
 378 - Gefaseerd maaien en afvoeren type 2 (binnentalud vroeg)	 Dijkpalen (om 100m)
	 Bomen/struiken
	 Afrasteringen



Uitgifte Dijkpercelen 2021, detailtekeningen	
Traject: UDP2021: Nieuwpoort - Ameide	Bladnr.: 29 van 29
Dijkpalen: AW247 - AW299	Schaal: 1 : 1.000
Aantal hectare traject: 16,4	Formaat: A3
Soort onderhoud traject: Maaipakket gefaseerd	Getekend: visc
Uitgifteduur: 3 jaar	Datum: 12/08/2020
Bestandsnaam: UDP2021: Nieuwpoort - Ameide_detail_def.pdf	

Hoewel bij de samenstelling van deze kaart de grootste zorgvuldigheid is betracht, kan Waterschap Rivierenland niet garanderen dat de informatie compleet, actueel en/of accuraat is. Waterschap Rivierenland aanvaardt dan ook geen enkele aansprakelijkheid voor schade ontstaan door gebruik van de informatie van deze kaart.