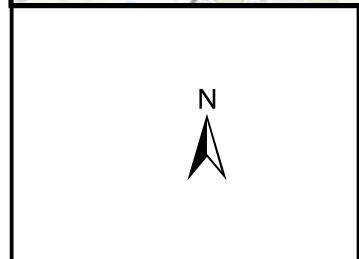


Esri Nederland, Community Map Contributors



**UDP2021**

- Kaartbladen\_UDP2021\_selectie
- Te onderhouden dijkpercelen

**Referentielagen WSRL**

- Referentiepunt (om 1000m)




Uitgifte Dijkpercelen 2021, overzichtstekening	
Traject: UDP2021: Rossum - Alem - Kerkdriel	Trajectnr.: 1
Dijkpalen: RK000-RK061 -- AL000-AL046	Schaal: 1 :17.000
Aantal hectare traject: 12,2	Formaat: A3
Soort onderhoud traject: Maaipakket gefaseerd	Getekend: visc
Uitgifteduur: 3 jaar	Datum: 28/08/2020
Bestandsnaam: UDP2021: Rossum - Alem - Kerkdriel_voorblad_def.pdf	





Hoewel bij de samenstelling van deze kaart de grootste zorgvuldigheid is betracht, kan Waterschap Rivierenland niet garanderen dat de informatie compleet, actueel en/of accuraat is. Waterschap Rivierenland aanvaardt dan ook geen enkele aansprakelijkheid voor schade ontstaan door gebruik van de informatie van deze kaart.





Topografische en kadastrale Ondergrond © Topografische Dienst Kadaster

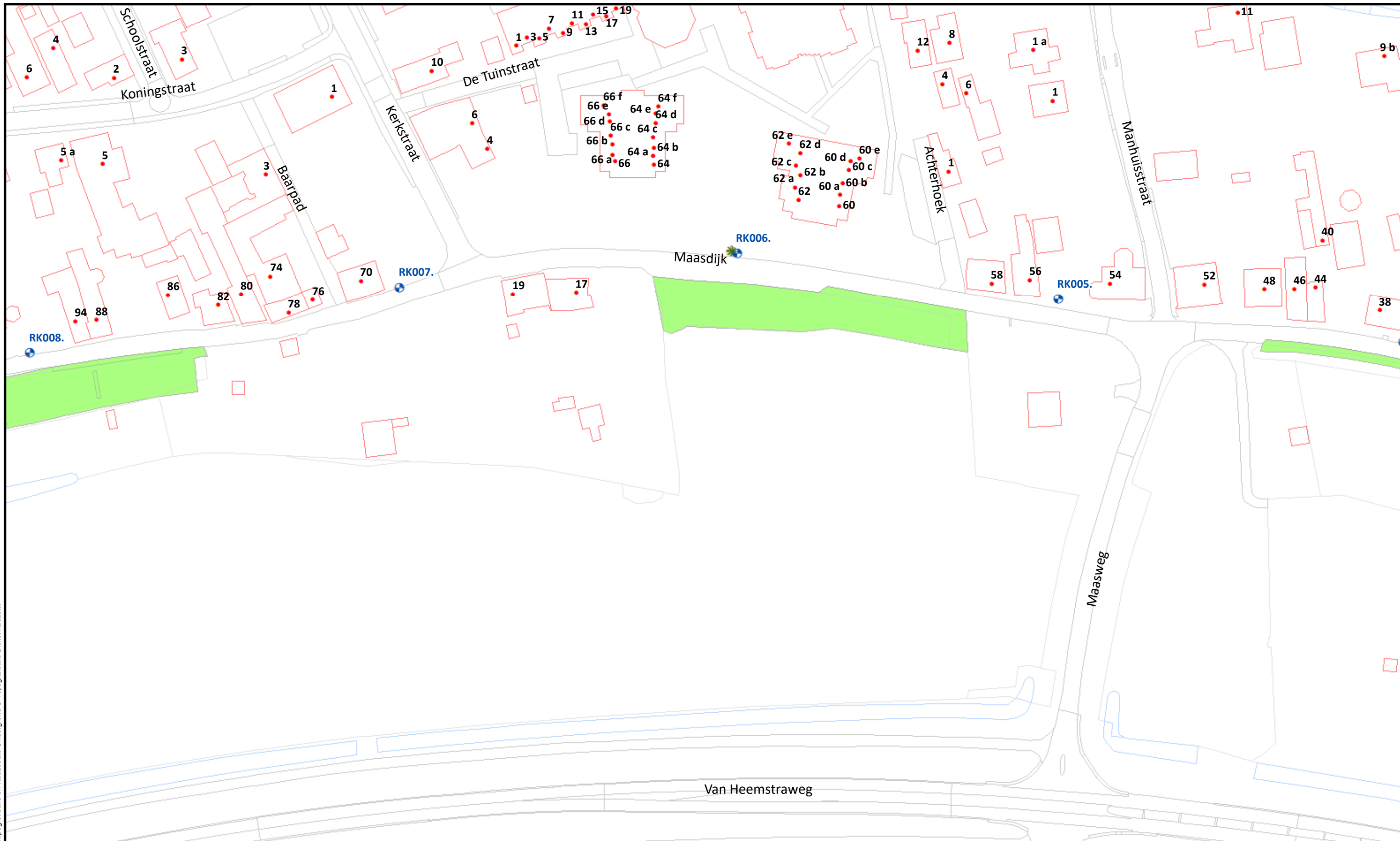


Beheervorm		Referentielagen WSRL	
	378 - Gefaseerd maaien en afvoeren type 2 (binnentalud vroeg)		Dijkpalen (om 100m)
			Bomen/struiken
			Afrasteringen







Uitgifte Dijkpercelen 2021, detailtekeningen	
Traject: UDP2021: Rossum - Alem - Kerkdriel	Bladnr.: 1 van 32
Dijkpalen: RK000-RK061 -- AL000-AL046	Schaal: 1 : 1.000
Aantal hectare traject: 12,2	Formaat: A3
Soort onderhoud traject: Maaipakket gefaseerd	Getekend: visc
Uitgifteduur: 3 jaar	Datum: 13/08/2020
Bestandsnaam: UDP2021: Rossum - Alem - Kerkdriel_detail_def.pdf	

Hoewel bij de samenstelling van deze kaart de grootste zorgvuldigheid is betracht, kan Waterschap Rivierenland niet garanderen dat de informatie compleet, actueel en/of accuraat is. Waterschap Rivierenland aanvaardt dan ook geen enkele aansprakelijkheid voor schade ontstaan door gebruik van de informatie van deze kaart.



Topografische en kadastrale Ondergrond © Topografische Dienst Kadaster



<b>Beheervorm</b>		<b>Referentielagen WSRL</b>	
	378 - Gefaseerd maaien en afvoeren type 2 (binnentalud vroeg)		Dijkpalen (om 100m)
			Bomen/struiken
			Afrasteringen

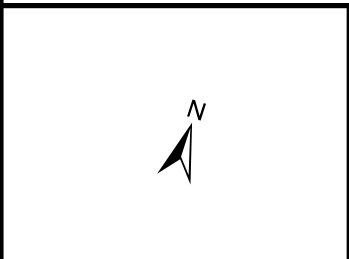






Uitgifte Dijkpercelen 2021, detailtekeningen	
Traject: UDP2021: Rossum - Alem - Kerkdriel	Bladnr.: 2 van 32
Dijkpalen: RK000-RK061 -- AL000-AL046	Schaal: 1 : 1.000
Aantal hectare traject: 12,2	Formaat: A3
Soort onderhoud traject: Maaipakket gefaseerd	Getekend: visc
Uitgifteduur: 3 jaar	Datum: 13/08/2020
Bestandsnaam: UDP2021: Rossum - Alem - Kerkdriel_detail_def.pdf	

Hoewel bij de samenstelling van deze kaart de grootste zorgvuldigheid is betracht, kan Waterschap Rivierenland niet garanderen dat de informatie compleet, actueel en/of accuraat is. Waterschap Rivierenland aanvaardt dan ook geen enkele aansprakelijkheid voor schade ontstaan door gebruik van de informatie van deze kaart.



Topografische en kadastrale Ondergrond © Topografische Dienst Kadaster

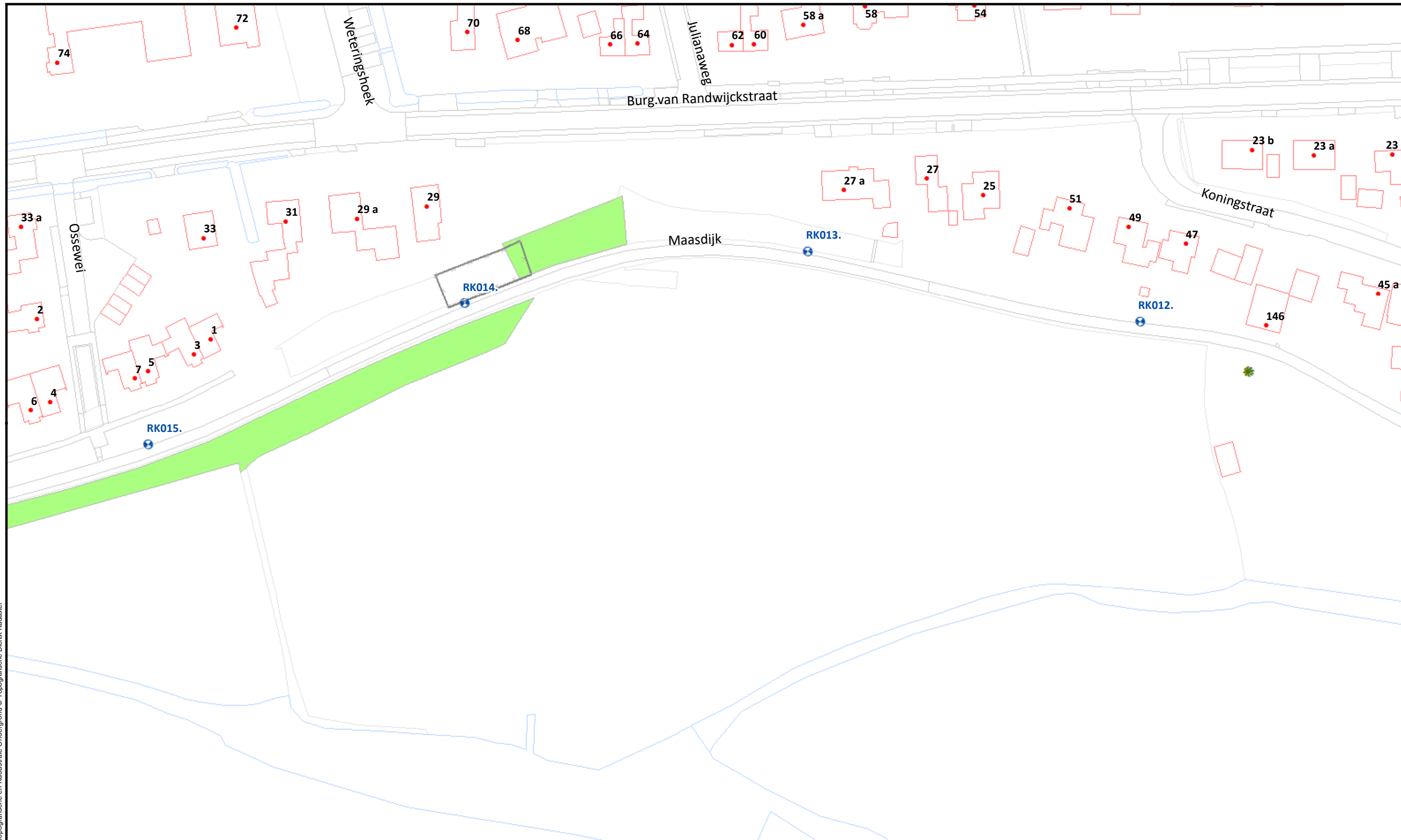


<b>Beheervorm</b>		<b>Referentielagen WSRL</b>	
	378 - Gefaseerd maaien en afvoeren type 2 (binnentalud vroeg)		Dijkpalen (om 100m)
			Bomen/struiken
			Afrasteringen








Uitgifte Dijkpercelen 2021, detailtekeningen	
Traject: UDP2021: Rossum - Alem - Kerkdriel	Bladnr.: 3 van 32
Dijkpalen: RK000-RK061 -- AL000-AL046	Schaal: 1 :1.000
Aantal hectare traject: 12,2	Formaat: A3
Soort onderhoud traject: Maaipakket gefaseerd	Getekend: visc
Uitgifteduur: 3 jaar	Datum: 13/08/2020
Bestandsnaam: UDP2021: Rossum - Alem - Kerkdriel_detail_def.pdf	

Hoewel bij de samenstelling van deze kaart de grootste zorgvuldigheid is betracht, kan Waterschap Rivierenland niet garanderen dat de informatie compleet, actueel en/of accuraat is. Waterschap Rivierenland aanvaardt dan ook geen enkele aansprakelijkheid voor schade ontstaan door gebruik van de informatie van deze kaart.



Topografische en Kadastrale Ondergrond © Topografische Dienst Kadaster

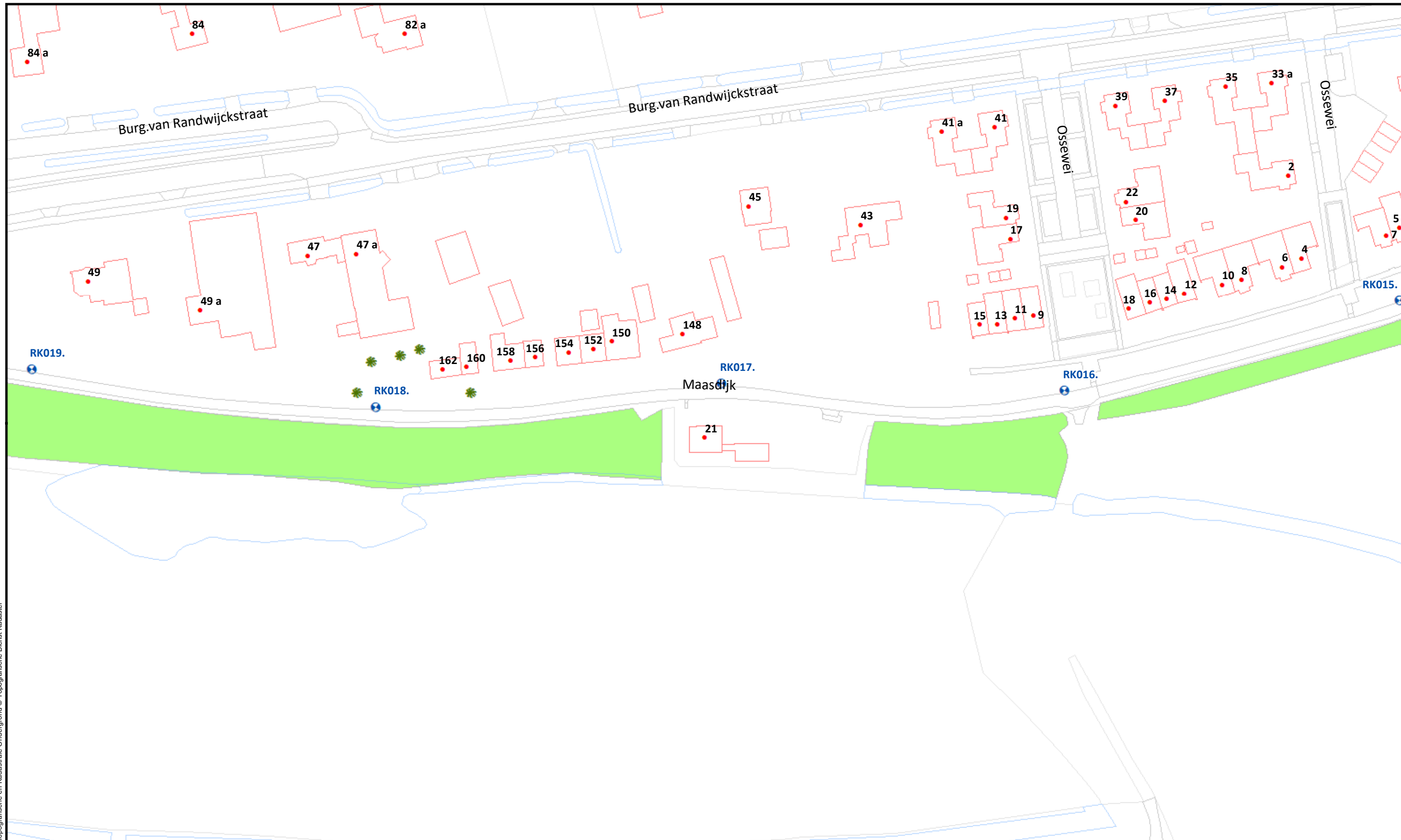


<b>Beheervorm</b>		<b>Referentielagen WSRL</b>	
	378 - Gefaseerd maaien en afvoeren type 2 (binnentalud vroeg)		Dijkpalen (om 100m)
			Bomen/struiken
			Afrasteringen








Uitgifte Dijkpercelen 2021, detailtekeningen	
Traject: UDP2021: Rossum - Alem - Kerkdriel	Bladnr.: 4 van 32
Dijkpalen: RK000-RK061 -- AL000-AL046	Schaal: 1 :1.000
Aantal hectare traject: 12,2	Formaat: A3
Soort onderhoud traject: Maaipakket gefaseerd	Getekend: visc
Uitgifteduur: 3 jaar	Datum: 13/08/2020
Bestandsnaam: UDP2021: Rossum - Alem - Kerkdriel_detail_def.pdf	

Hoewel bij de samenstelling van deze kaart de grootste zorgvuldigheid is betracht, kan Waterschap Rivierenland niet garanderen dat de informatie compleet, actueel en/of accuraat is. Waterschap Rivierenland aanvaardt dan ook geen enkele aansprakelijkheid voor schade ontstaan door gebruik van de informatie van deze kaart.



Topografische en Kadastrale Ondergrond © Topografische Dienst Kadaster

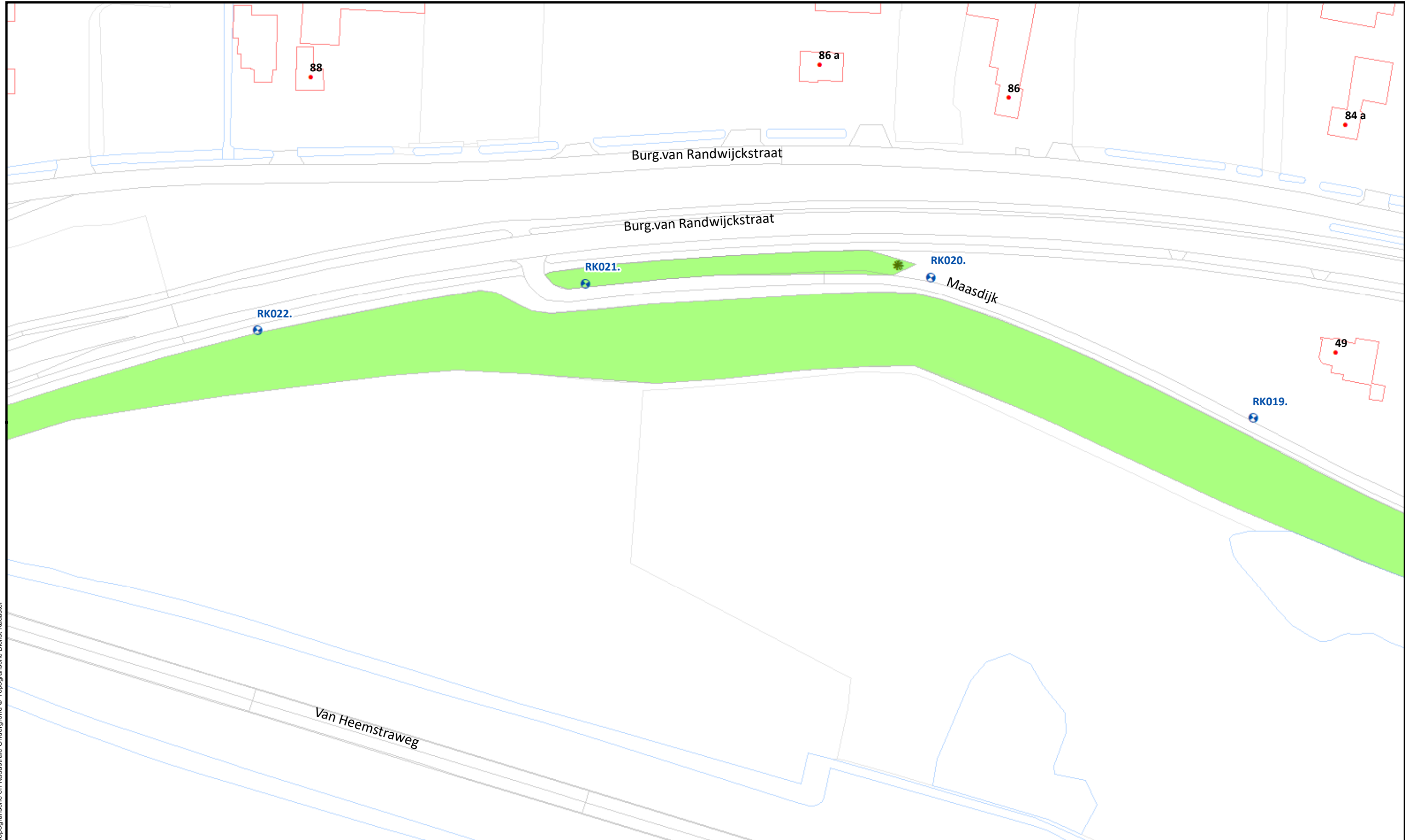


<b>Beheervorm</b>		<b>Referentielagen WSRL</b>	
	378 - Gefaseerd maaien en afvoeren type 2 (binnentalud vroeg)		Dijkpalen (om 100m)
			Bomen/struiken
			Afrasteringen



Uitgifte Dijkpercelen 2021, detailtekeningen	
Traject: UDP2021: Rossum - Alem - Kerkdriel	Bladnr.: 5 van 32
Dijkpalen: RK000-RK061 -- AL000-AL046	Schaal: 1 :1.000
Aantal hectare traject: 12,2	Formaat: A3
Soort onderhoud traject: Maaipakket gefaseerd	Getekend: visc
Uitgifteduur: 3 jaar	Datum: 13/08/2020
Bestandsnaam: UDP2021: Rossum - Alem - Kerkdriel_detail_def.pdf	

Hoewel bij de samenstelling van deze kaart de grootste zorgvuldigheid is betracht, kan Waterschap Rivierenland niet garanderen dat de informatie compleet, actueel en/of accuraat is. Waterschap Rivierenland aanvaardt dan ook geen enkele aansprakelijkheid voor schade ontstaan door gebruik van de informatie van deze kaart.



Topografische en kadastrale Ondergrond © Topografische Dienst Kadaster



**Beheervorm**

378 - Gefaseerd maaien en afvoeren type 2 (binnentalud vroeg)

**Referentielagen WSRL**

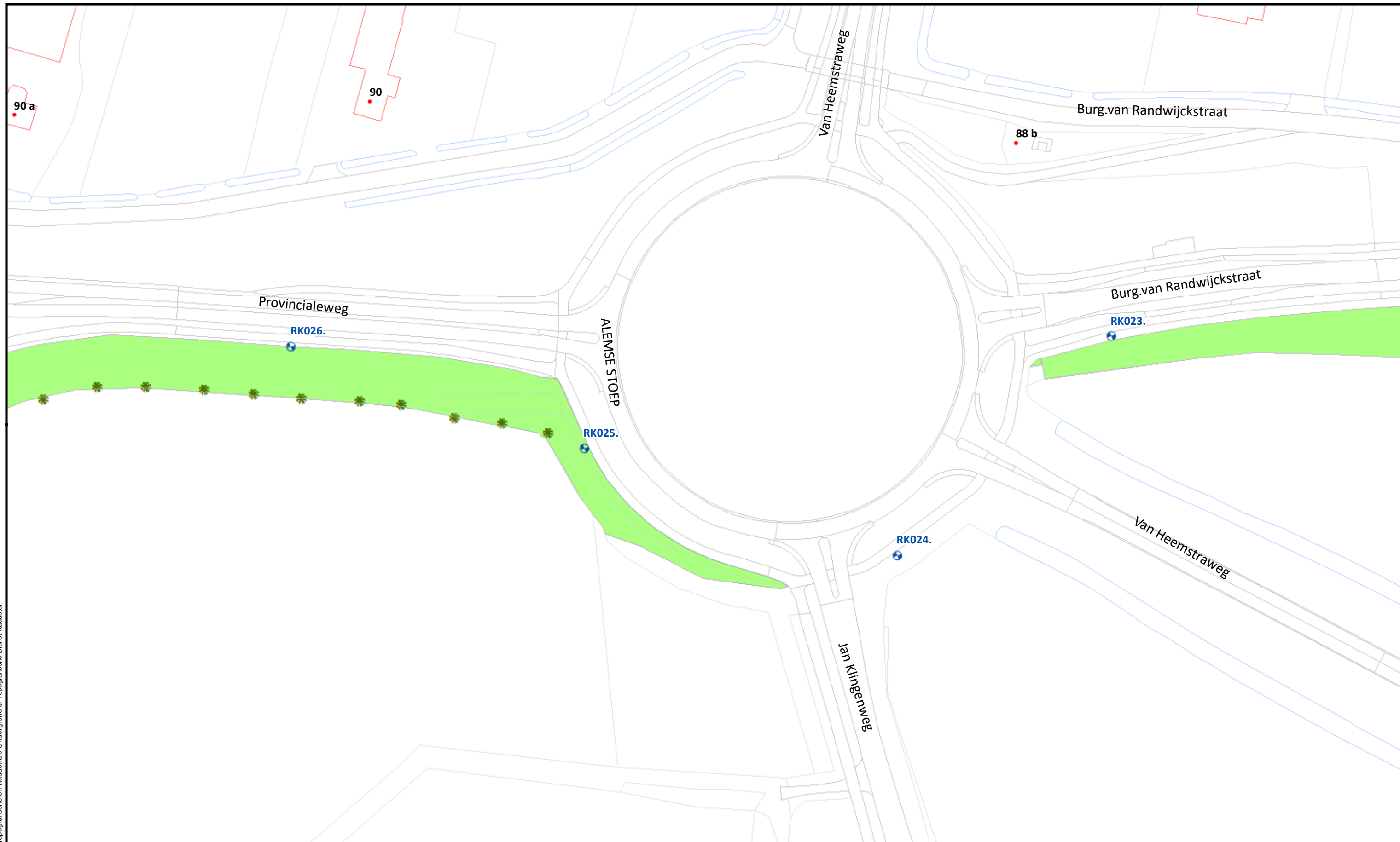
- Dijkpalen (om 100m)
- Bomen/struiken
- Afrasteringen



Uitgifte Dijkpercelen 2021, detailtekeningen	
Traject: UDP2021: Rossum - Alem - Kerkdriel	Bladnr.: 6 van 32
Dijkpalen: RK000-RK061 -- AL000-AL046	Schaal: 1 :1.000
Aantal hectare traject: 12,2	Formaat: A3
Soort onderhoud traject: Maaipakket gefaseerd	Getekend: visc
Uitgifteduur: 3 jaar	Datum: 13/08/2020
Bestandsnaam: UDP2021: Rossum - Alem - Kerkdriel_detail_def.pdf	

Hoewel bij de samenstelling van deze kaart de grootste zorgvuldigheid is betracht, kan Waterschap Rivierenland niet garanderen dat de informatie compleet, actueel en/of accuraat is. Waterschap Rivierenland aanvaardt dan ook geen enkele aansprakelijkheid voor schade ontstaan door gebruik van de informatie van deze kaart.





Topografische en Kadastrale Ondergrond © Topografische Dienst Kadaster



**Beheervorm**

378 - Gefaseerd maaien en afvoeren type 2 (binnentalud vroeg)

**Referentielagen WSRL**

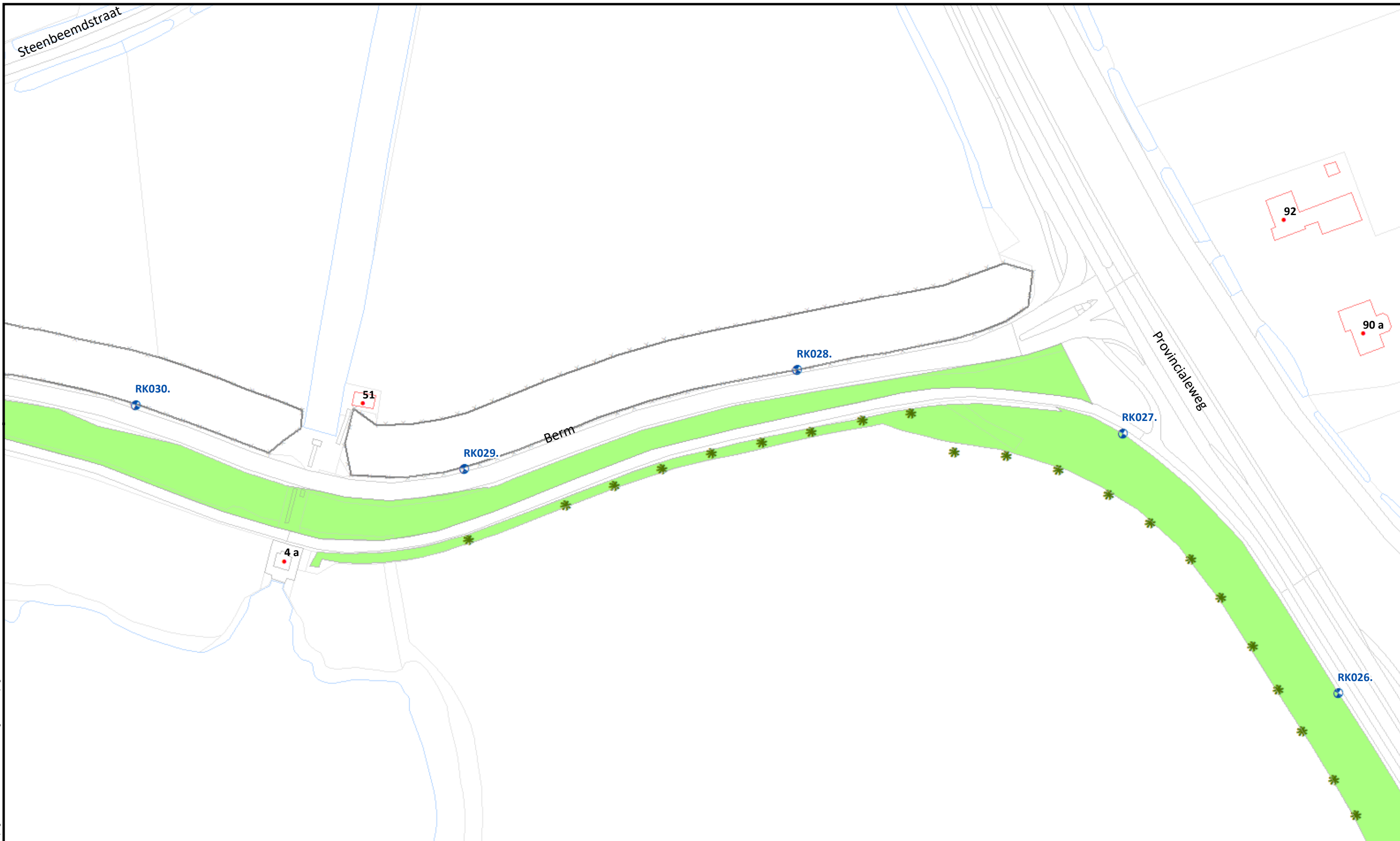
- Dijkpalen (om 100m)
- Bomen/struiken
- Afrasteringen




Uitgifte Dijkpercelen 2021, detailtekeningen	
Traject: UDP2021: Rossum - Alem - Kerkdriel	Bladnr.: 7 van 32
Dijkpalen: RK000-RK061 -- AL000-AL046	Schaal: 1 :1.000
Aantal hectare traject: 12,2	Formaat: A3
Soort onderhoud traject: Maaipakket gefaseerd	Getekend: visc
Uitgifteduur: 3 jaar	Datum: 13/08/2020
Bestandsnaam: UDP2021: Rossum - Alem - Kerkdriel_detail_def.pdf	





Hoewel bij de samenstelling van deze kaart de grootste zorgvuldigheid is betracht, kan Waterschap Rivierenland niet garanderen dat de informatie compleet, actueel en/of accuraat is. Waterschap Rivierenland aanvaardt dan ook geen enkele aansprakelijkheid voor schade ontstaan door gebruik van de informatie van deze kaart.





Topografische en kadastrale Ondergrond © Topografische Dienst Kadaster

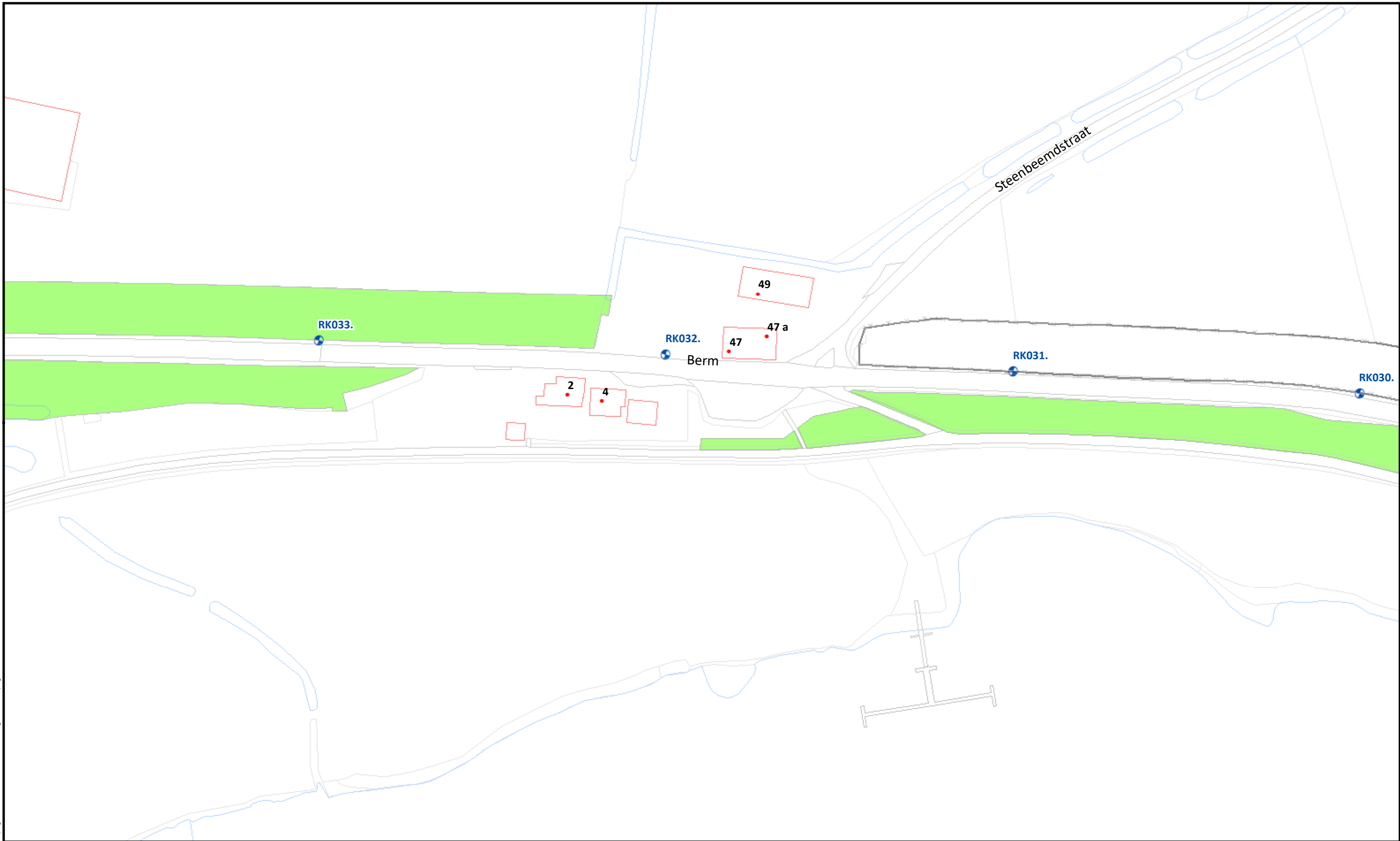


<b>Beheervorm</b>		<b>Referentielagen WSRL</b>	
	378 - Gefaseerd maaien en afvoeren type 2 (binnentalud vroeg)		Dijkpalen (om 100m)
			Bomen/struiken
			Afrasteringen



Uitgifte Dijkpercelen 2021, detailtekeningen	
Traject: UDP2021: Rossum - Alem - Kerkdriel	Bladnr.: 8 van 32
Dijkpalen: RK000-RK061 -- AL000-AL046	Schaal: 1 : 1.000
Aantal hectare traject: 12,2	Formaat: A3
Soort onderhoud traject: Maaipakket gefaseerd	Getekend: visc
Uitgifteduur: 3 jaar	Datum: 13/08/2020
Bestandsnaam: UDP2021: Rossum - Alem - Kerkdriel_detail_def.pdf	

Hoewel bij de samenstelling van deze kaart de grootste zorgvuldigheid is betracht, kan Waterschap Rivierenland niet garanderen dat de informatie compleet, actueel en/of accuraat is. Waterschap Rivierenland aanvaardt dan ook geen enkele aansprakelijkheid voor schade ontstaan door gebruik van de informatie van deze kaart.



**Beheervorm**

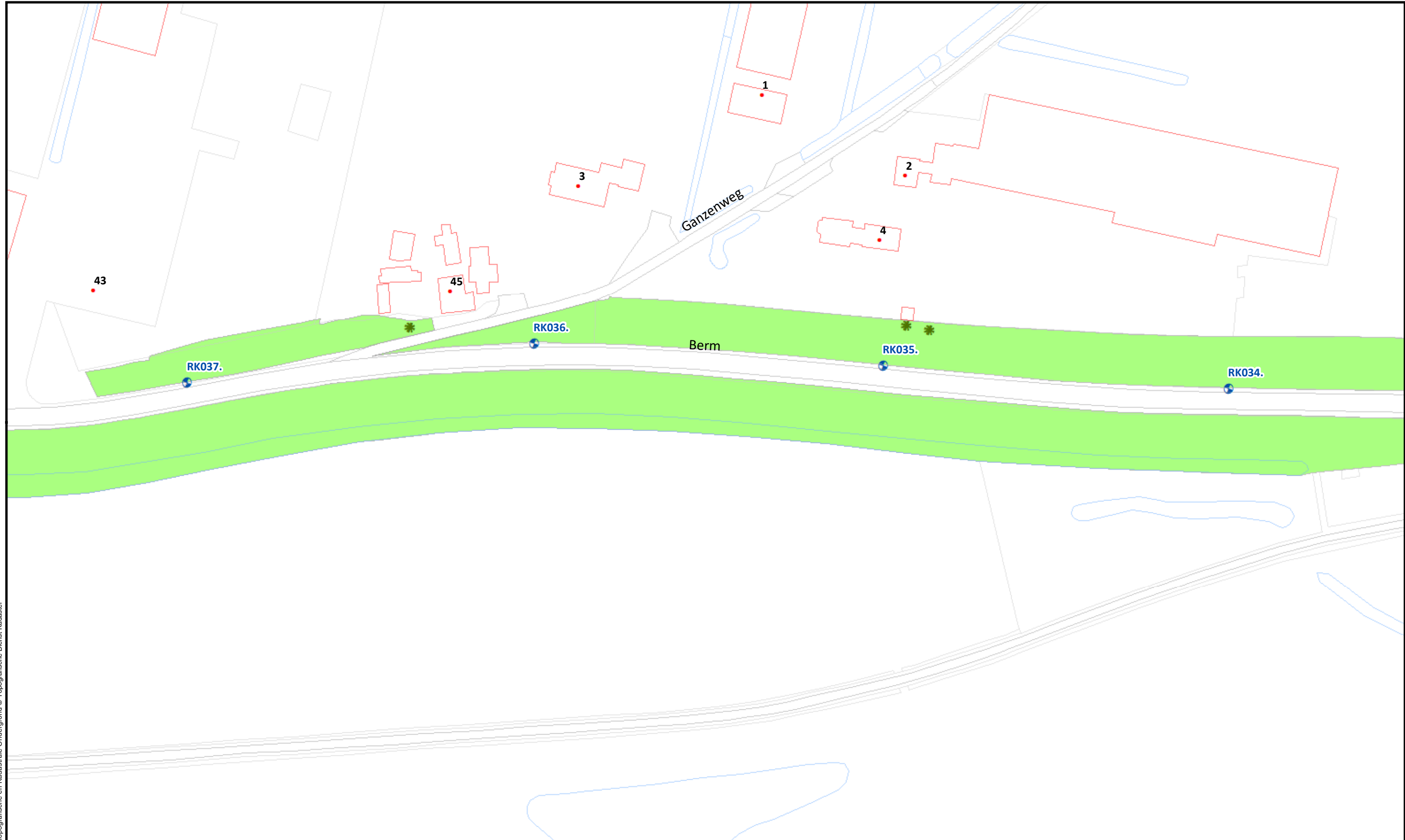
378 - Gefaseerd maaien en afvoeren type 2 (binnentalud vroeg)

**Referentielagen WSRL**

- Dijkpalen (om 100m)
- Bomen/struiken
- Afrasteringen



Uitgifte Dijkpercelen 2021, detailtekeningen	
Traject: UDP2021: Rossum - Alem - Kerkdriel	Bladnr.: 9 van 32
Dijkpalen: RK000-RK061 -- AL000-AL046	Schaal: 1 : 1.000
Aantal hectare traject: 12,2	Formaat: A3
Soort onderhoud traject: Maaipakket gefaseerd	Getekend: visc
Uitgifteduur: 3 jaar	Datum: 13/08/2020
Bestandsnaam: UDP2021: Rossum - Alem - Kerkdriel_detail_def.pdf	



Topografische en Kadastrale Ondergrond © Topografische Dienst Kadaster



**Beheervorm**

378 - Gefaseerd maaien en afvoeren type 2 (binnentalud vroeg)

**Referentielagen WSRL**

- Dijkpalen (om 100m)
- Bomen/struiken
- Afrasteringen



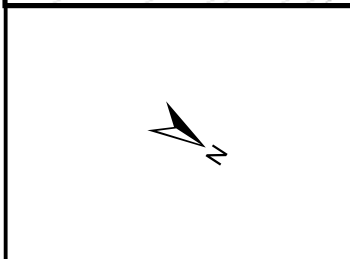
Uitgifte Dijkpercelen 2021, detailtekeningen	
Traject: UDP2021: Rossum - Alem - Kerkdriel	Bladnr.: 10 van 32
Dijkpalen: RK000-RK061 -- AL000-AL046	Schaal: 1 :1.000
Aantal hectare traject: 12,2	Formaat: A3
Soort onderhoud traject: Maaipakket gefaseerd	Getekend: visc
Uitgifteduur: 3 jaar	Datum: 13/08/2020
Bestandsnaam: UDP2021: Rossum - Alem - Kerkdriel_detail_def.pdf	





Hoewel bij de samenstelling van deze kaart de grootste zorgvuldigheid is betracht, kan Waterschap Rivierenland niet garanderen dat de informatie compleet, actueel en/of accuraat is. Waterschap Rivierenland aanvaardt dan ook geen enkele aansprakelijkheid voor schade ontstaan door gebruik van de informatie van deze kaart.





Topografische en kadastrale Ondergrond © Topografische Dienst Kadaster

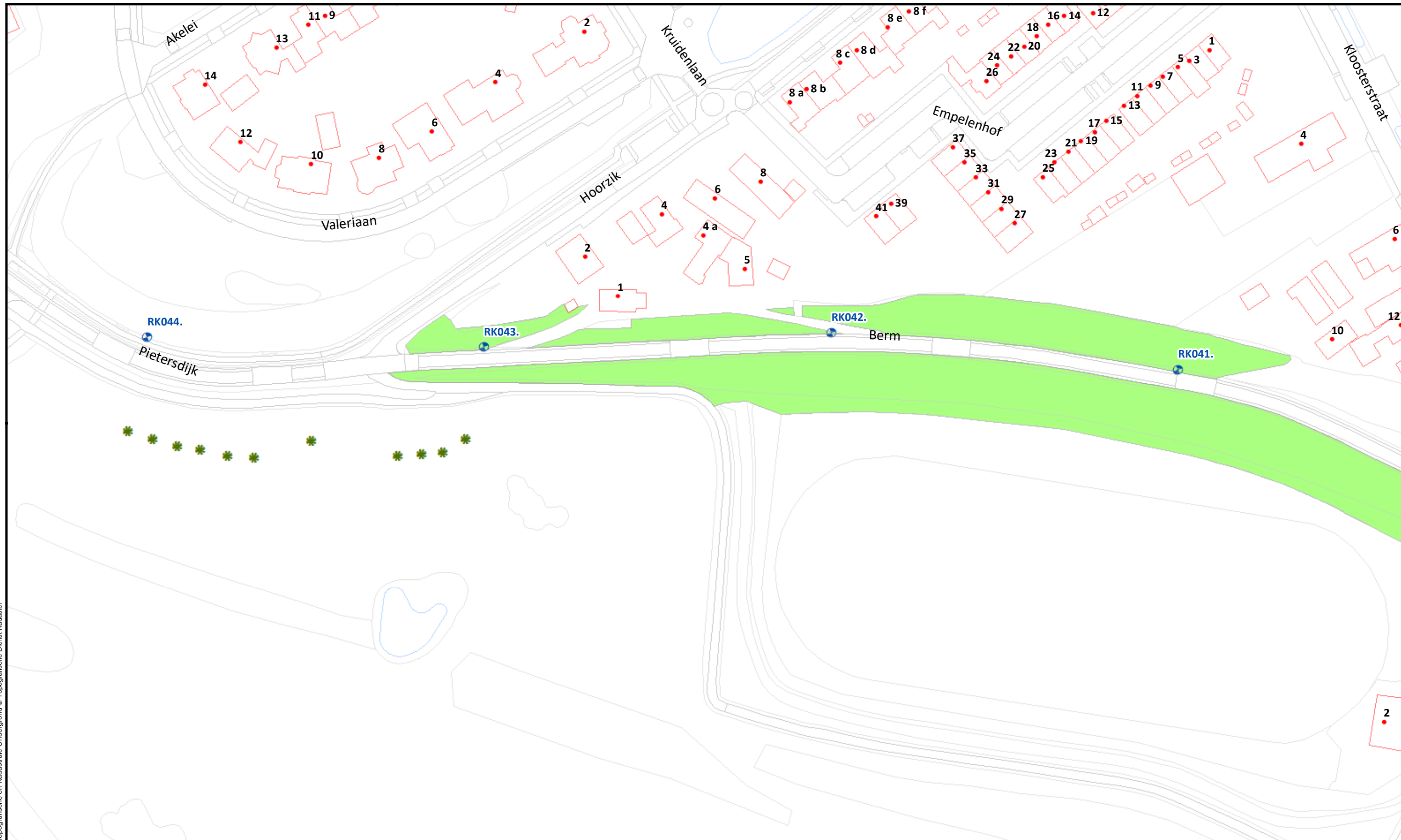


<b>Beheervorm</b>	<b>Referentielagen WSRL</b>
 378 - Gefaseerd maaien en afvoeren type 2 (binnentalud vroeg)	 Dijkpalen (om 100m)
	 Bomen/struiken
	 Afrasteringen

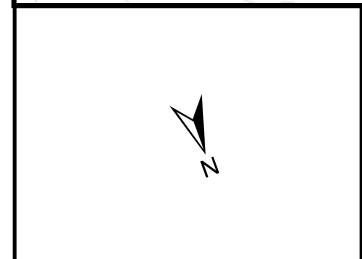






Uitgifte Dijkpercelen 2021, detailtekeningen	
Traject: UDP2021: Rossum - Alem - Kerkdriel	Bladnr.: 11 van 32
Dijkpalen: RK000-RK061 -- AL000-AL046	Schaal: 1 : 1.000
Aantal hectare traject: 12,2	Formaat: A3
Soort onderhoud traject: Maaipakket gefaseerd	Getekend: visc
Uitgifteduur: 3 jaar	Datum: 13/08/2020
Bestandsnaam: UDP2021: Rossum - Alem - Kerkdriel_detail_def.pdf	

Hoewel bij de samenstelling van deze kaart de grootste zorgvuldigheid is betracht, kan Waterschap Rivierenland niet garanderen dat de informatie compleet, actueel en/of accuraat is. Waterschap Rivierenland aanvaardt dan ook geen enkele aansprakelijkheid voor schade ontstaan door gebruik van de informatie van deze kaart.



Topografische en kadastrale Ondergrond © Topografische Dienst Kadaster

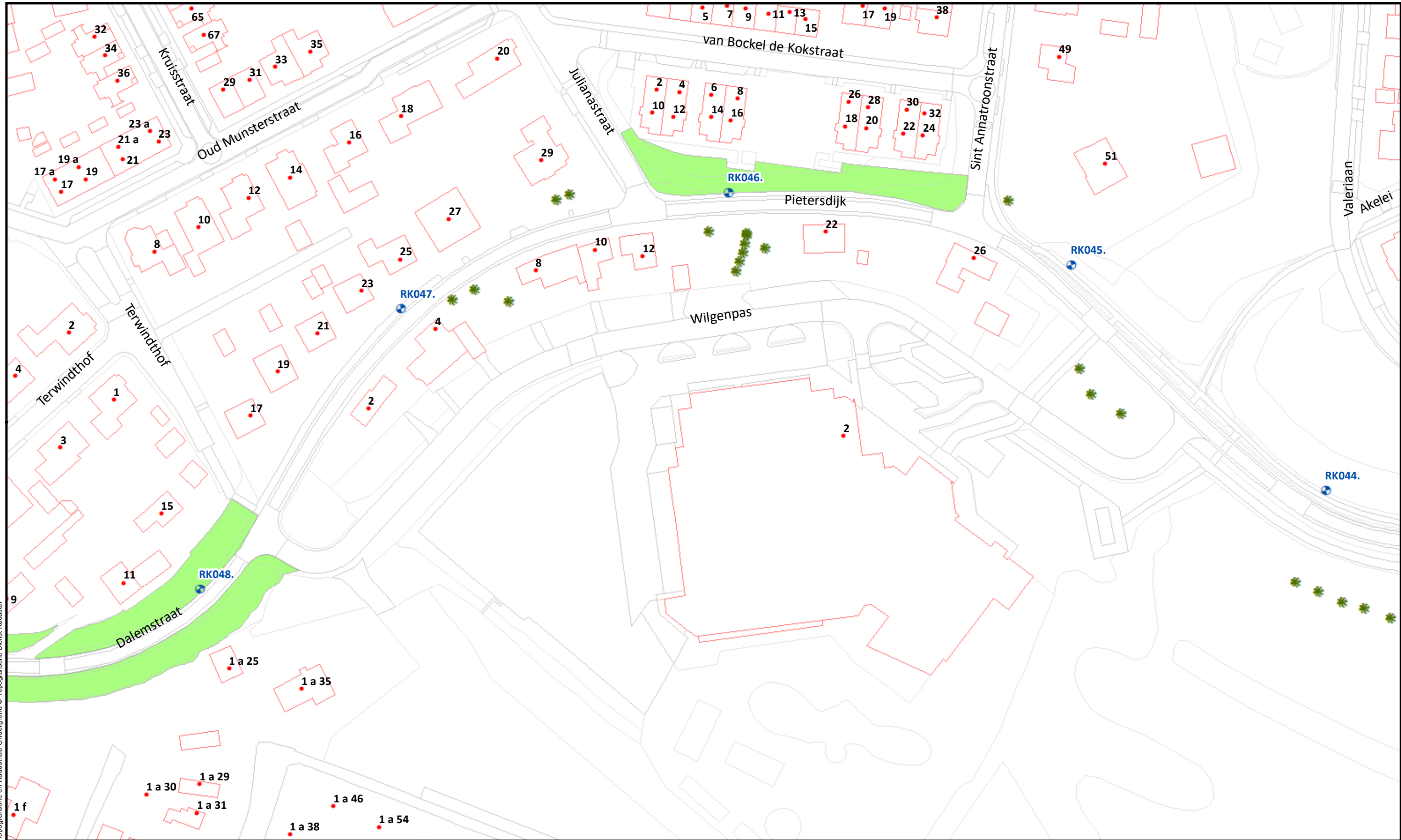


<b>Beheervorm</b>		<b>Referentielagen WSRL</b>	
	378 - Gefaseerd maaien en afvoeren type 2 (binnentalud vroeg)		Dijkpalen (om 100m)
			Bomen/struiken
			Afrasteringen








Uitgifte Dijkpercelen 2021, detailtekeningen	
Traject: UDP2021: Rossum - Alem - Kerkdriel	Bladnr.: 12 van 32
Dijkpalen: RK000-RK061 -- AL000-AL046	Schaal: 1 : 1.000
Aantal hectare traject: 12,2	Formaat: A3
Soort onderhoud traject: Maaipakket gefaseerd	Getekend: visc
Uitgifteduur: 3 jaar	Datum: 13/08/2020
Bestandsnaam: UDP2021: Rossum - Alem - Kerkdriel_detail_def.pdf	

Hoewel bij de samenstelling van deze kaart de grootste zorgvuldigheid is betracht, kan Waterschap Rivierenland niet garanderen dat de informatie compleet, actueel en/of accuraat is. Waterschap Rivierenland aanvaardt dan ook geen enkele aansprakelijkheid voor schade ontstaan door gebruik van de informatie van deze kaart.



Topografische en kadastrale Ondergrond © Topografische Dienst Kadaster




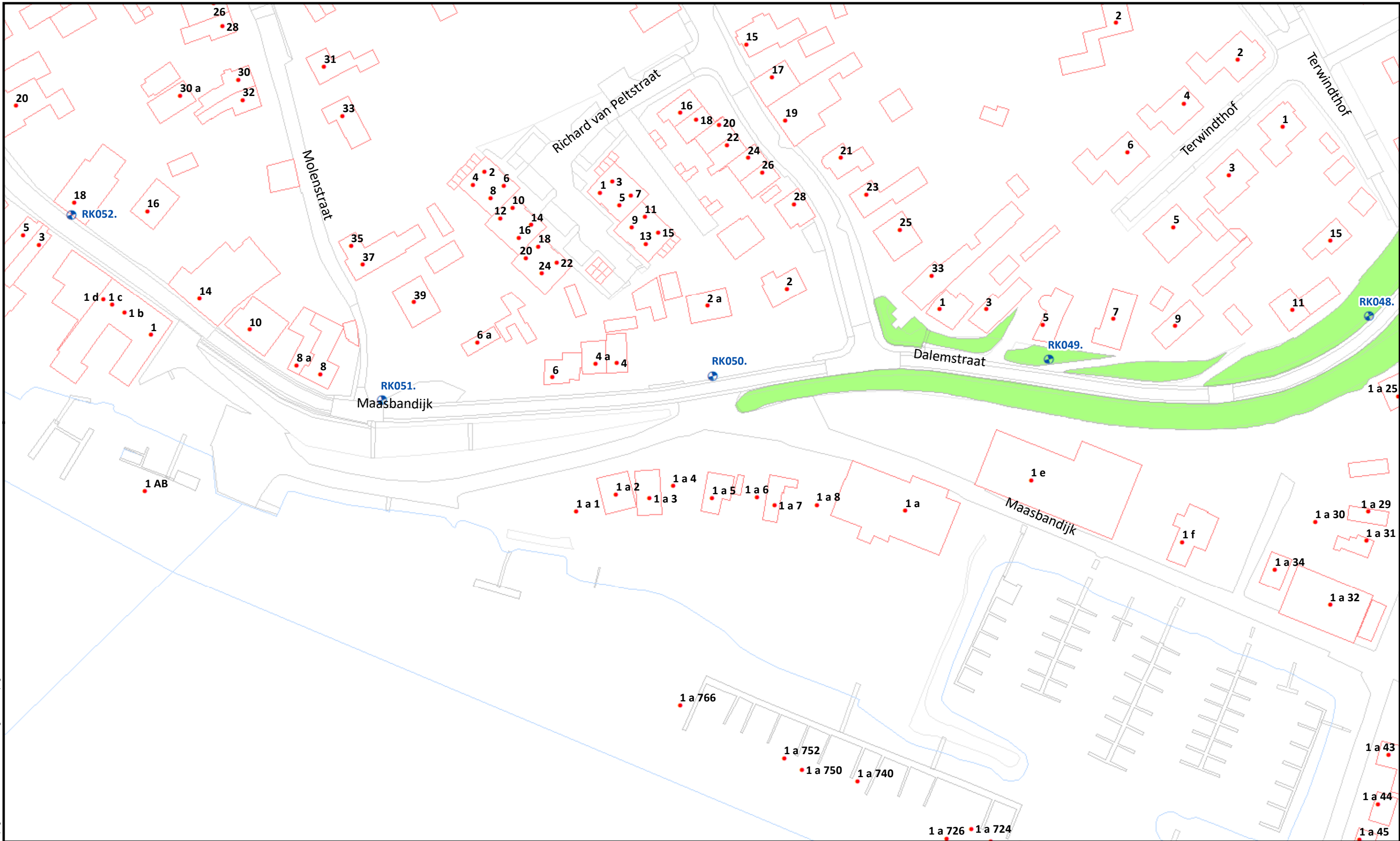
<b>Beheervorm</b>	<b>Referentielagen WSRL</b>
 378 - Gefaseerd maaien en afvoeren type 2 (binnentalud vroeg)	 Dijkpalen (om 100m)
	 Bomen/struiken
	 Afrasteringen







Uitgifte Dijkpercelen 2021, detailtekeningen	
Traject: UDP2021: Rossum - Alem - Kerkdriel	Bladnr.: 13 van 32
Dijkpalen: RK000-RK061 -- AL000-AL046	Schaal: 1 :1.000
Aantal hectare traject: 12,2	Formaat: A3
Soort onderhoud traject: Maaipakket gefaseerd	Getekend: visc
Uitgifteduur: 3 jaar	Datum: 13/08/2020
Bestandsnaam: UDP2021: Rossum - Alem - Kerkdriel_detail_def.pdf	

Hoewel bij de samenstelling van deze kaart de grootste zorgvuldigheid is betracht, kan Waterschap Rivierenland niet garanderen dat de informatie compleet, actueel en/of accuraat is. Waterschap Rivierenland aanvaardt dan ook geen enkele aansprakelijkheid voor schade ontstaan door gebruik van de informatie van deze kaart.



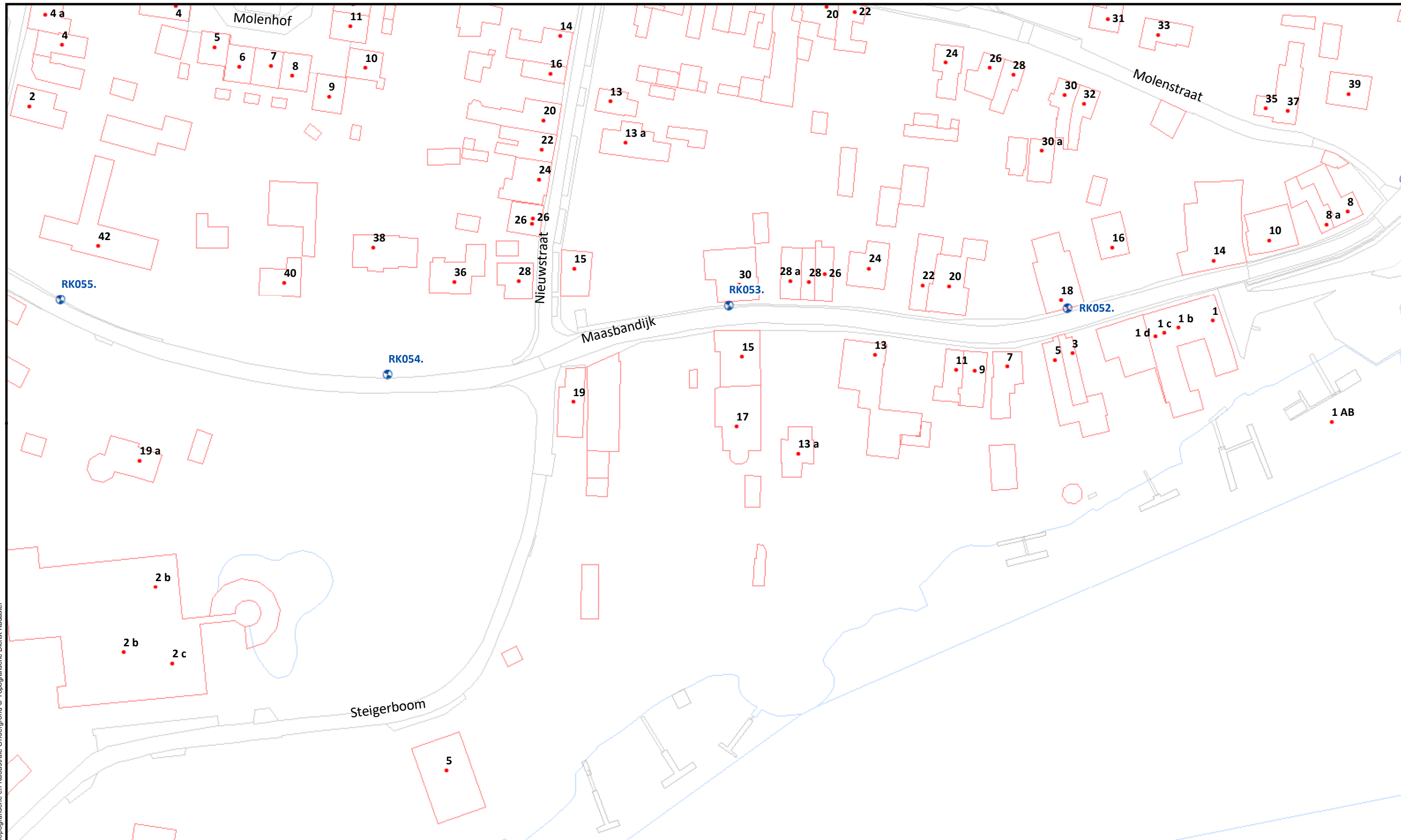


<b>Beheervorm</b>		<b>Referentielagen WSRL</b>	
	378 - Gefaseerd maaien en afvoeren type 2 (binnentalud vroeg)		Dijkpalen (om 100m)
			Bomen/struiken
			Afrasteringen




Uitgifte Dijkpercelen 2021, detailtekeningen	
Traject: UDP2021: Rossum - Alem - Kerkdriel	Bladnr.: 14 van 32
Dijkpalen: RK000-RK061 -- AL000-AL046	Schaal: 1 : 1.000
Aantal hectare traject: 12,2	Formaat: A3
Soort onderhoud traject: Maaipakket gefaseerd	Getekend: visc
Uitgifteduur: 3 jaar	Datum: 13/08/2020
Bestandsnaam: UDP2021: Rossum - Alem - Kerkdriel_detail_def.pdf	

Hoewel bij de samenstelling van deze kaart de grootste zorgvuldigheid is betracht, kan Waterschap Rivierenland niet garanderen dat de informatie compleet, actueel en/of accuraat is. Waterschap Rivierenland aanvaardt dan ook geen enkele aansprakelijkheid voor schade ontstaan door gebruik van de informatie van deze kaart.



Topografische en Kadastrale Ondergrond © Topografische Dienst Kadaster

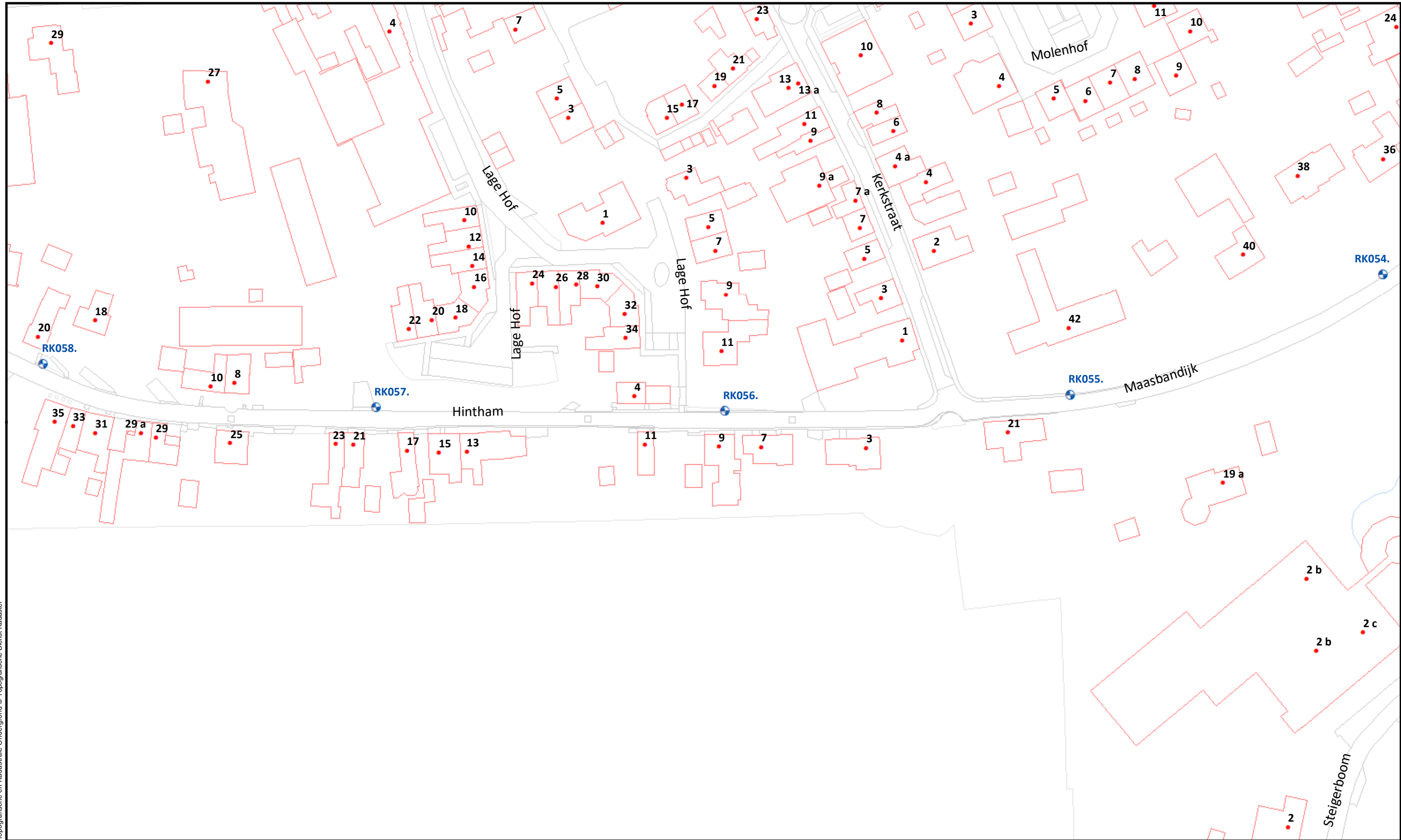


<b>Beheervorm</b>	<b>Referentielagen WSRL</b>
	<ul style="list-style-type: none"> <li> Dijkpalen (om 100m)</li> <li> Bomen/struiken</li> <li> Afrasteringen</li> </ul>



Uitgifte Dijkpercelen 2021, detailtekeningen	
Traject: UDP2021: Rossum - Alem - Kerkdriel	Bladnr.: 15 van 32
Dijkpalen: RK000-RK061 -- AL000-AL046	Schaal: 1 : 1.000
Aantal hectare traject: 12,2	Formaat: A3
Soort onderhoud traject: Maaipakket gefaseerd	Getekend: visc
Uitgifteduur: 3 jaar	Datum: 13/08/2020
Bestandsnaam: UDP2021: Rossum - Alem - Kerkdriel_detail_def.pdf	

Hoewel bij de samenstelling van deze kaart de grootste zorgvuldigheid is betracht, kan Waterschap Rivierenland niet garanderen dat de informatie compleet, actueel en/of accuraat is. Waterschap Rivierenland aanvaardt dan ook geen enkele aansprakelijkheid voor schade ontstaan door gebruik van de informatie van deze kaart.






Topografische en Kadastrale Ondergrond © Topografische Dienst Kadaster



**Beheervorm**

**Referentielagen WSRL**

-  Dijkpalen (om 100m)
-  Bomen/struiken
-  Afrasteringen

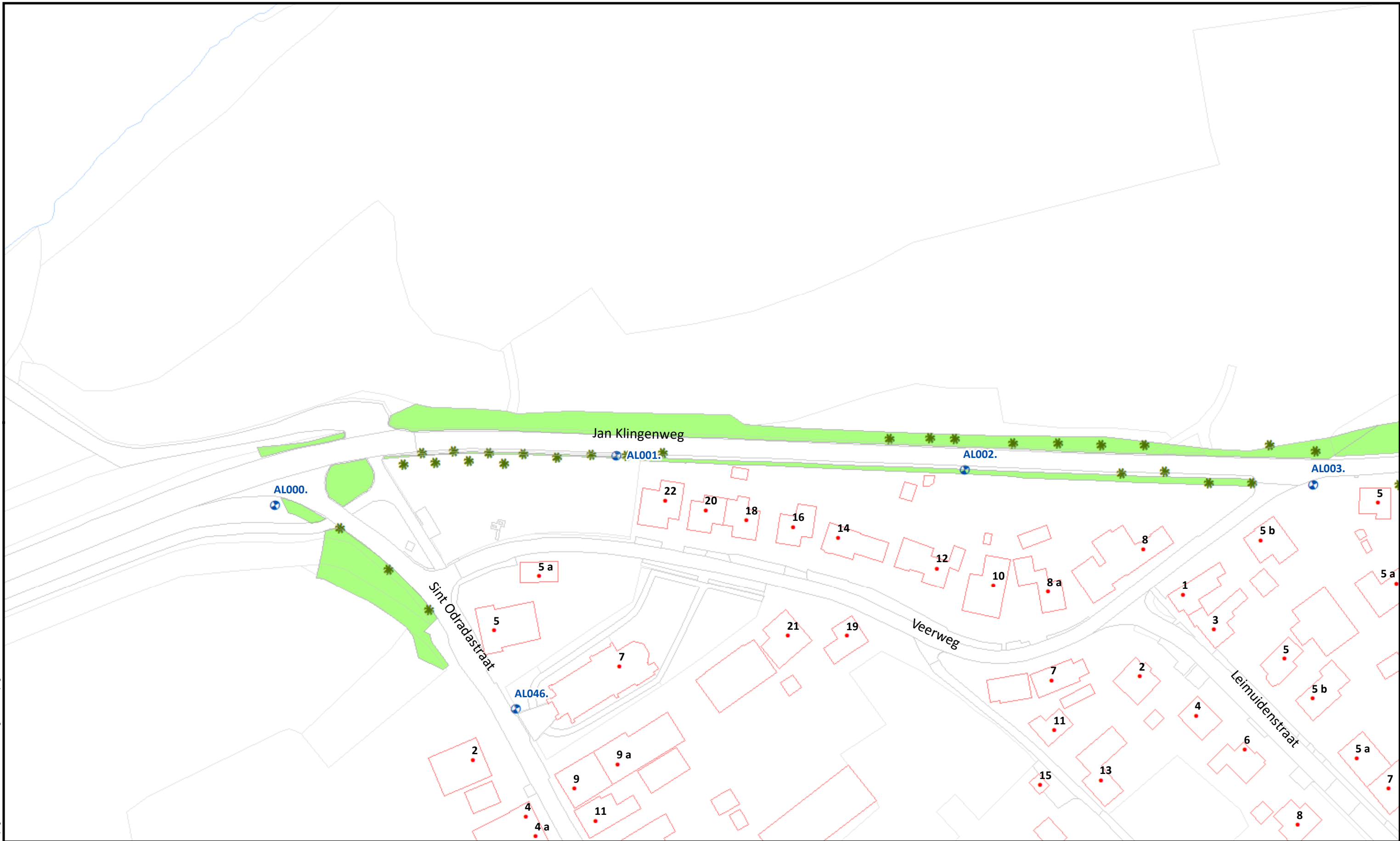


Uitgifte Dijkpercelen 2021, detailtekeningen	
Traject: UDP2021: Rossum - Alem - Kerkdriel	Bladnr.: 16 van 32
Dijkpalen: RK000-RK061 -- AL000-AL046	Schaal: 1 :1.000
Aantal hectare traject: 12,2	Formaat: A3
Soort onderhoud traject: Maaipakket gefaseerd	Getekend: visc
Uitgifteduur: 3 jaar	Datum: 13/08/2020
Bestandsnaam: UDP2021: Rossum - Alem - Kerkdriel_detail_def.pdf	

Hoewel bij de samenstelling van deze kaart de grootste zorgvuldigheid is betracht, kan Waterschap Rivierenland niet garanderen dat de informatie compleet, actueel en/of accuraat is. Waterschap Rivierenland aanvaardt dan ook geen enkele aansprakelijkheid voor schade ontstaan door gebruik van de informatie van deze kaart.







**Beheervorm**

378 - Gefaseerd maaien en afvoeren type 2 (binnentalud vroeg)

**Referentielagen WSRL**


- Dijkpalen (om 100m)
- Bomen/struiken
- Afrasteringen







Uitgifte Dijkpercelen 2021, detailtekeningen	
Traject: UDP2021: Rossum - Alem - Kerkdriel	Bladnr.: 18 van 32
Dijkpalen: RK000-RK061 -- AL000-AL046	Schaal: 1 : 1.000
Aantal hectare traject: 12,2	Formaat: A3
Soort onderhoud traject: Maaipakket gefaseerd	Getekend: visc
Uitgifteduur: 3 jaar	Datum: 13/08/2020
Bestandsnaam: UDP2021: Rossum - Alem - Kerkdriel_detail_def.pdf	



Topografische en kadastrale Ondergrond © Topografische Dienst Kadaster

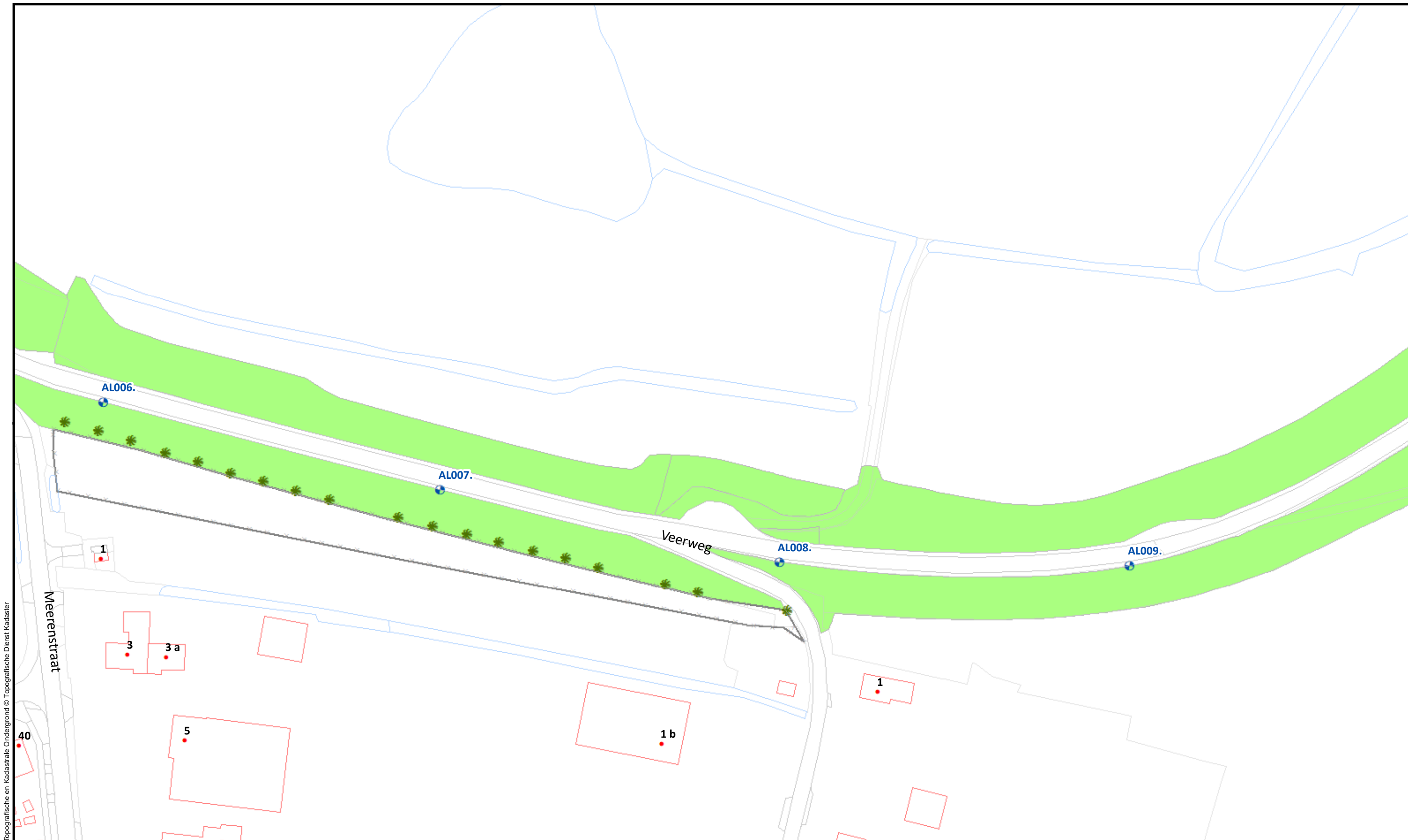


<b>Beheervorm</b>	<b>Referentielagen WSRL</b>
 378 - Gefaseerd maaien en afvoeren type 2 (binnentalud vroeg)	 Dijkpalen (om 100m)
	 Bomen/struiken
	 Afrasteringen








Uitgifte Dijkpercelen 2021, detailtekeningen	
Traject: UDP2021: Rossum - Alem - Kerkdriel	Bladnr.: 19 van 32
Dijkpalen: RK000-RK061 -- AL000-AL046	Schaal: 1 : 1.000
Aantal hectare traject: 12,2	Formaat: A3
Soort onderhoud traject: Maaipakket gefaseerd	Getekend: visc
Uitgifteduur: 3 jaar	Datum: 13/08/2020
Bestandsnaam: UDP2021: Rossum - Alem - Kerkdriel_detail_def.pdf	

Hoewel bij de samenstelling van deze kaart de grootste zorgvuldigheid is betracht, kan Waterschap Rivierenland niet garanderen dat de informatie compleet, actueel en/of accuraat is. Waterschap Rivierenland aanvaardt dan ook geen enkele aansprakelijkheid voor schade ontstaan door gebruik van de informatie van deze kaart.



Topografische en Kadastrale Ondergrond © Topografische Dienst Kadaster



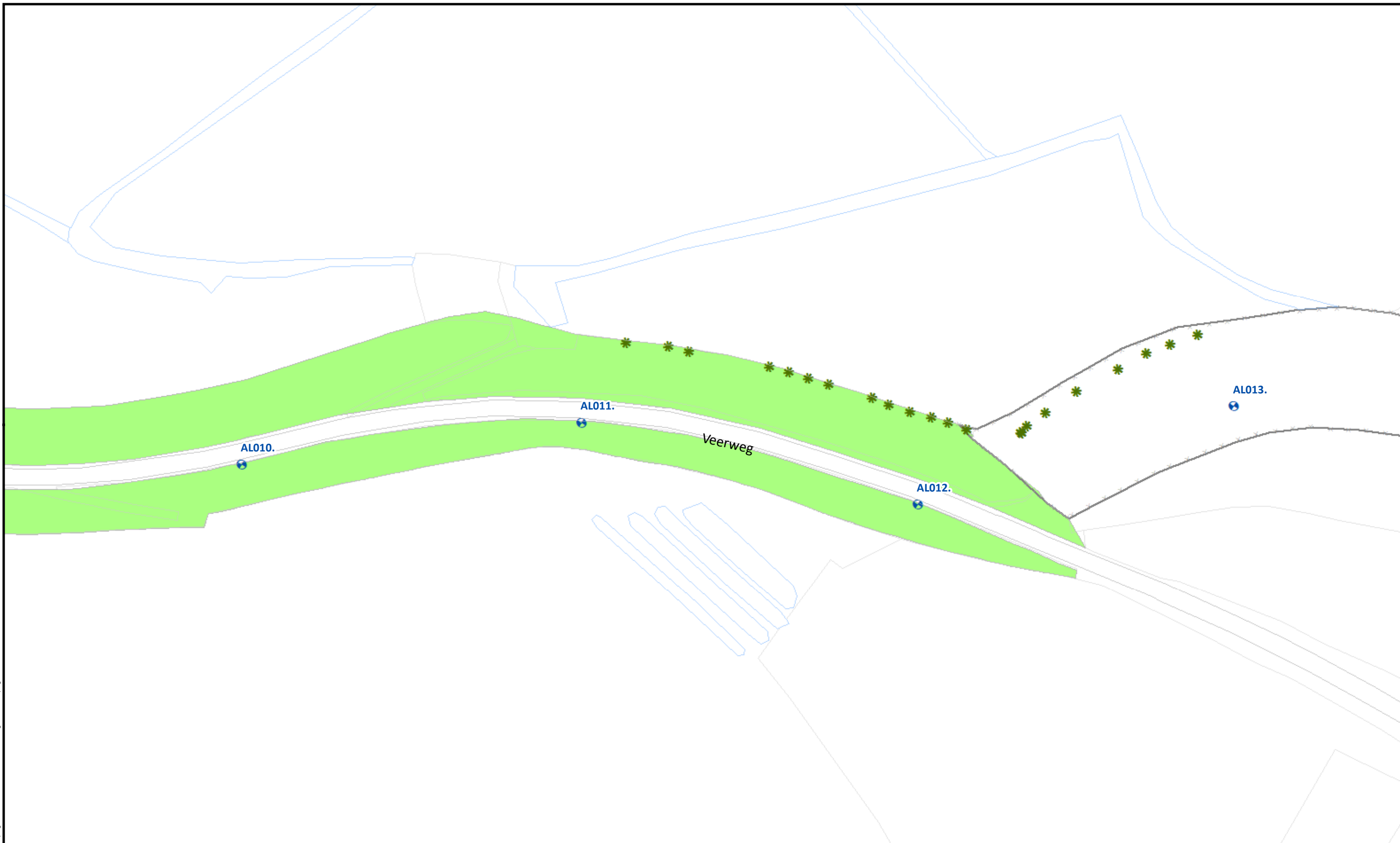
<b>Beheervorm</b>		<b>Referentielagen WSRL</b>	
	378 - Gefaseerd maaien en afvoeren type 2 (binnentalud vroeg)		Dijkpalen (om 100m)
			Bomen/struiken
			Afrasteringen



Uitgifte Dijkpercelen 2021, detailtekeningen	
Traject: UDP2021: Rossum - Alem - Kerkdriel	Bladnr.: 20 van 32
Dijkpalen: RK000-RK061 -- AL000-AL046	Schaal: 1 :1.000
Aantal hectare traject: 12,2	Formaat: A3
Soort onderhoud traject: Maaipakket gefaseerd	Getekend: visc
Uitgifteduur: 3 jaar	Datum: 13/08/2020
Bestandsnaam: UDP2021: Rossum - Alem - Kerkdriel_detail_def.pdf	

Hoewel bij de samenstelling van deze kaart de grootste zorgvuldigheid is betracht, kan Waterschap Rivierenland niet garanderen dat de informatie compleet, actueel en/of accuraat is. Waterschap Rivierenland aanvaardt dan ook geen enkele aansprakelijkheid voor schade ontstaan door gebruik van de informatie van deze kaart.





**Beheervorm**

378 - Gefaseerd maaien en afvoeren type 2 (binnentalud vroeg)

**Referentielagen WSRL**

- Dijkpalen (om 100m)
- Bomen/struiken
- Afrasteringen



Uitgifte Dijkpercelen 2021, detailtekeningen

Traject: UDP2021: Rossum - Alem - Kerkdriel

Dijkpalen: RK000-RK061 -- AL000-AL046

Aantal hectare traject: 12,2

Soort onderhoud traject: Maaipakket gefaseerd

Uitgifteduur: 3 jaar

Bestandsnaam: UDP2021: Rossum - Alem - Kerkdriel\_detail\_def.pdf

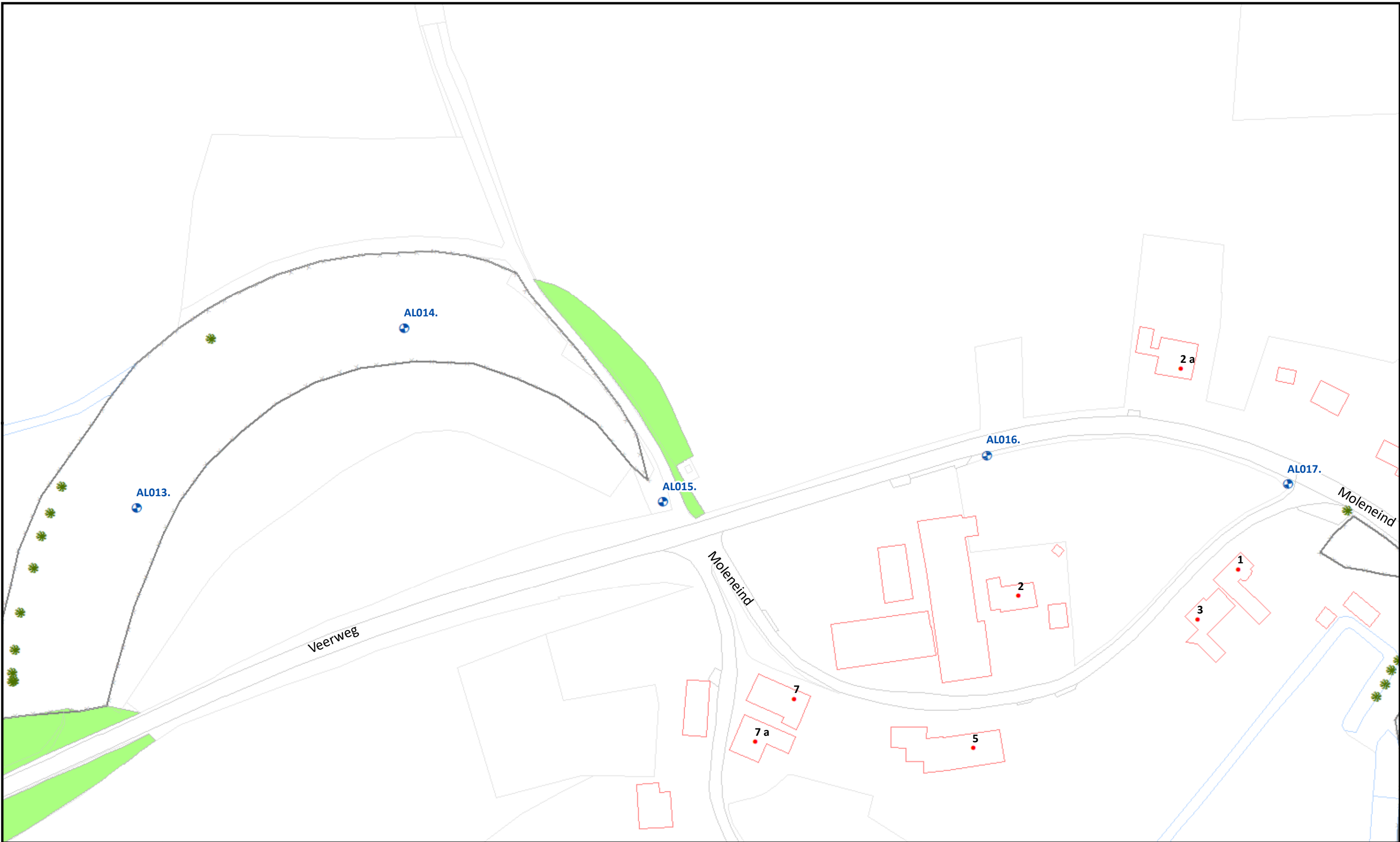
Bladnr.: 21 van 32

Schaal: 1 :1.000

Formaat: A3

Getekend: visc

Datum: 13/08/2020



**Beheervorm**

378 - Gefaseerd maaien en afvoeren type 2 (binnentalud vroeg)

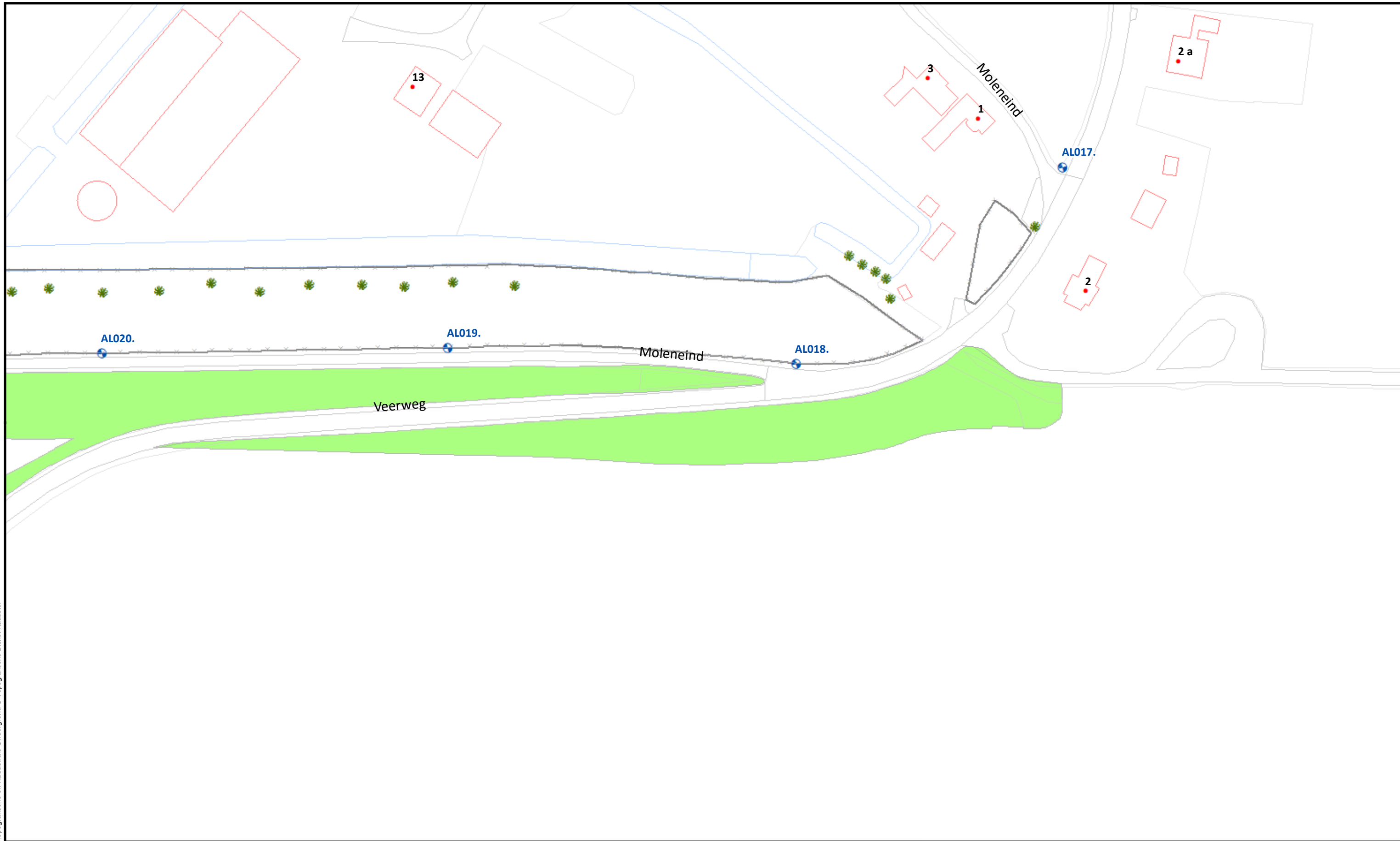
**Referentielagen WSRL**

- ⊕ Dijkpalen (om 100m)
- \* Bomen/struiken
- Afrasteringen



Uitgifte Dijkpercelen 2021, detailtekeningen	
Traject: UDP2021: Rossum - Alem - Kerkdriel	Bladnr.: 22 van 32
Dijkpalen: RK000-RK061 -- AL000-AL046	Schaal: 1 : 1.000
Aantal hectare traject: 12,2	Formaat: A3
Soort onderhoud traject: Maaipakket gefaseerd	Getekend: visc
Uitgifteduur: 3 jaar	Datum: 13/08/2020
Bestandsnaam: UDP2021: Rossum - Alem - Kerkdriel_detail_def.pdf	

Hoewel bij de samenstelling van deze kaart de grootste zorgvuldigheid is betracht, kan Waterschap Rivierenland niet garanderen dat de informatie compleet, actueel en/of accuraat is. Waterschap Rivierenland aanvaardt dan ook geen enkele aansprakelijkheid voor schade ontstaan door gebruik van de informatie van deze kaart.



Topografische en Kadastrale Ondergrond © Topografische Dienst Kadaster



**Beheervorm**

378 - Gefaseerd maaien en afvoeren type 2 (binnentalud vroeg)

**Referentielagen WSRL**

- Dijkpalen (om 100m)
- Bomen/struiken
- Afrasteringen



Uitgifte Dijkpercelen 2021, detailtekeningen	
Traject: UDP2021: Rossum - Alem - Kerkdriel	Bladnr.: 23 van 32
Dijkpalen: RK000-RK061 -- AL000-AL046	Schaal: 1 :1.000
Aantal hectare traject: 12,2	Formaat: A3
Soort onderhoud traject: Maaipakket gefaseerd	Getekend: visc
Uitgifteduur: 3 jaar	Datum: 13/08/2020
Bestandsnaam: UDP2021: Rossum - Alem - Kerkdriel_detail_def.pdf	

Hoewel bij de samenstelling van deze kaart de grootste zorgvuldigheid is betracht, kan Waterschap Rivierenland niet garanderen dat de informatie compleet, actueel en/of accuraat is. Waterschap Rivierenland aanvaardt dan ook geen enkele aansprakelijkheid voor schade ontstaan door gebruik van de informatie van deze kaart.



Topografische en kadastrale Ondergrond © Topografische Dienst Kadaster



**Beheervorm**

378 - Gefaseerd maaien en afvoeren type 2 (binnentalud vroeg)

**Referentielagen WSRL**

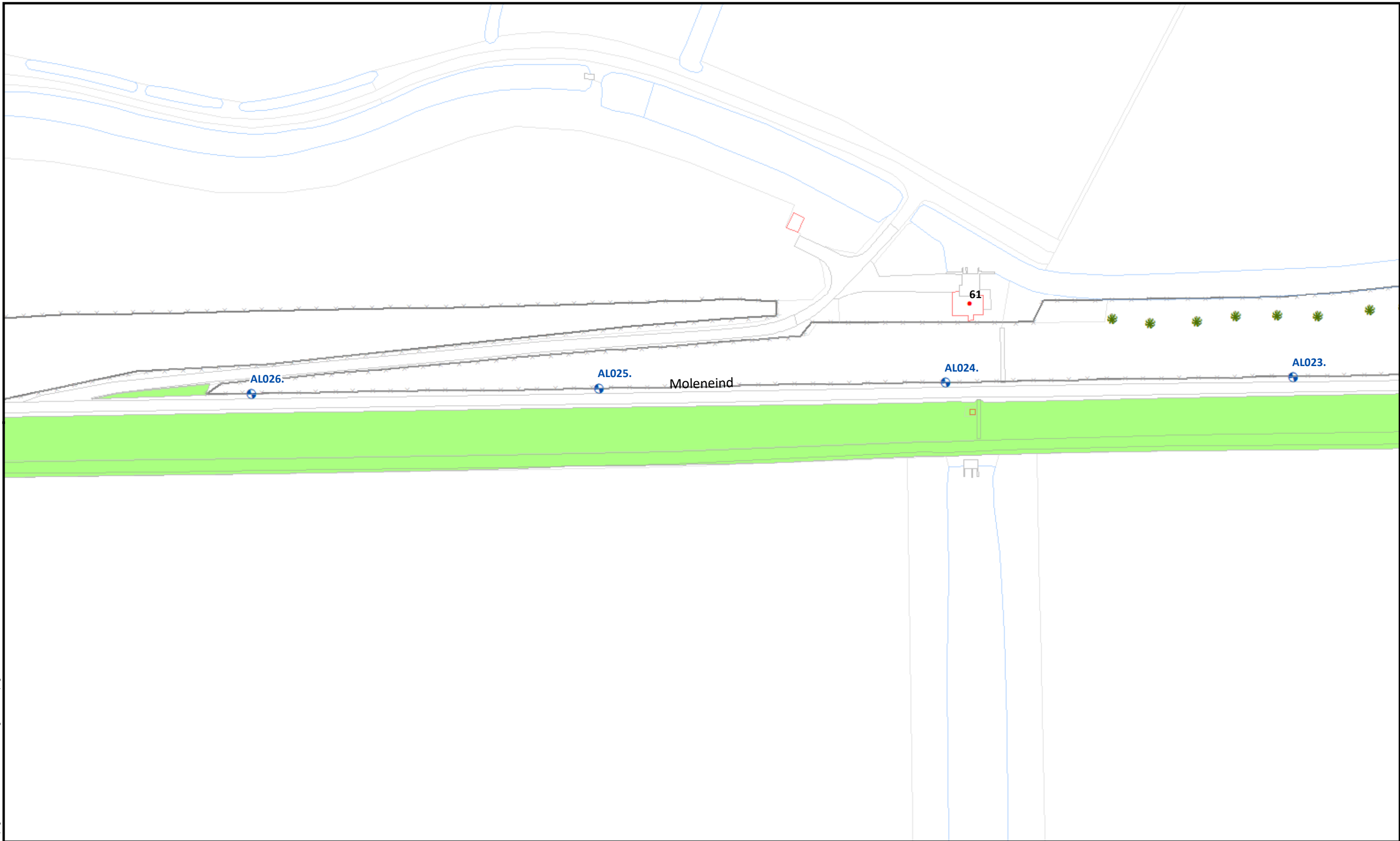
- Dijkpalen (om 100m)
- Bomen/struiken
- Afrasteringen



Uitgifte Dijkpercelen 2021, detailtekeningen	
Traject: UDP2021: Rossum - Alem - Kerkdriel	Bladnr.: 24 van 32
Dijkpalen: RK000-RK061 -- AL000-AL046	Schaal: 1 : 1.000
Aantal hectare traject: 12,2	Formaat: A3
Soort onderhoud traject: Maaipakket gefaseerd	Getekend: visc
Uitgifteduur: 3 jaar	Datum: 13/08/2020
Bestandsnaam: UDP2021: Rossum - Alem - Kerkdriel_detail_def.pdf	

Hoewel bij de samenstelling van deze kaart de grootste zorgvuldigheid is betracht, kan Waterschap Rivierenland niet garanderen dat de informatie compleet, actueel en/of accuraat is. Waterschap Rivierenland aanvaardt dan ook geen enkele aansprakelijkheid voor schade ontstaan door gebruik van de informatie van deze kaart.





**Beheervorm**

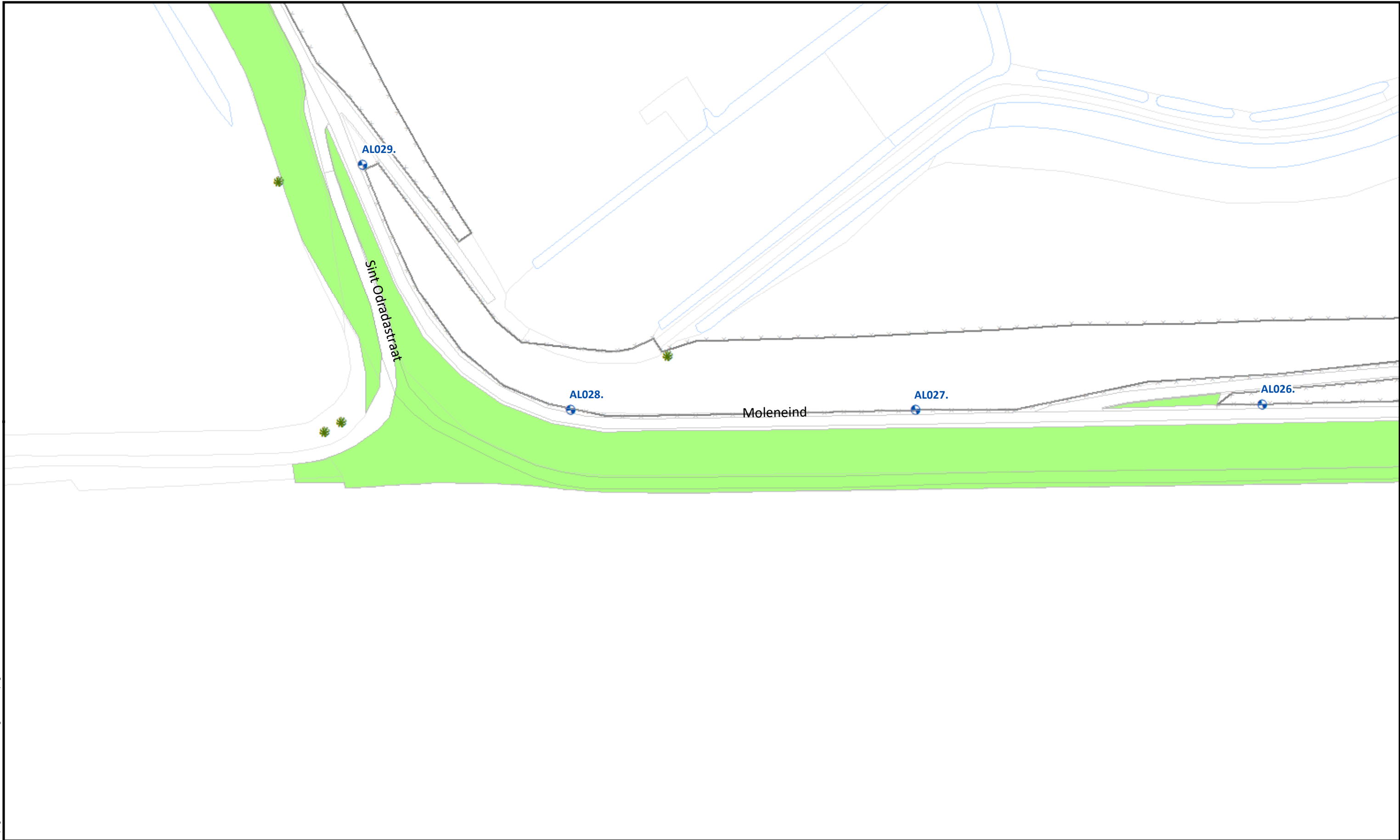
378 - Gefaseerd maaien en afvoeren type 2 (binnentalud vroeg)

**Referentielagen WSRL**

- Dijkpalen (om 100m)
- Bomen/struiken
- Afrasteringen



Uitgifte Dijkpercelen 2021, detailtekeningen	
Traject: UDP2021: Rossum - Alem - Kerkdriel	Bladnr.: 25 van 32
Dijkpalen: RK000-RK061 -- AL000-AL046	Schaal: 1 :1.000
Aantal hectare traject: 12,2	Formaat: A3
Soort onderhoud traject: Maaipakket gefaseerd	Getekend: visc
Uitgifteduur: 3 jaar	Datum: 13/08/2020
Bestandsnaam: UDP2021: Rossum - Alem - Kerkdriel_detail_def.pdf	



Topografische en kadastrale Ondergrond © Topografische Dienst Kadaster



**Beheervorm**

378 - Gefaseerd maaien en afvoeren type 2 (binnentalud vroeg)

**Referentielagen WSRL**

- Dijkpalen (om 100m)
- Bomen/struiken
- Afrasteringen



Uitgifte Dijkpercelen 2021, detailtekeningen	
Traject: UDP2021: Rossum - Alem - Kerkdriel	Bladnr.: 26 van 32
Dijkpalen: RK000-RK061 -- AL000-AL046	Schaal: 1 :1.000
Aantal hectare traject: 12,2	Formaat: A3
Soort onderhoud traject: Maaipakket gefaseerd	Getekend: visc
Uitgifteduur: 3 jaar	Datum: 13/08/2020
Bestandsnaam: UDP2021: Rossum - Alem - Kerkdriel_detail_def.pdf	

Hoewel bij de samenstelling van deze kaart de grootste zorgvuldigheid is betracht, kan Waterschap Rivierenland niet garanderen dat de informatie compleet, actueel en/of accuraat is. Waterschap Rivierenland aanvaardt dan ook geen enkele aansprakelijkheid voor schade ontstaan door gebruik van de informatie van deze kaart.



**Beheervorm**

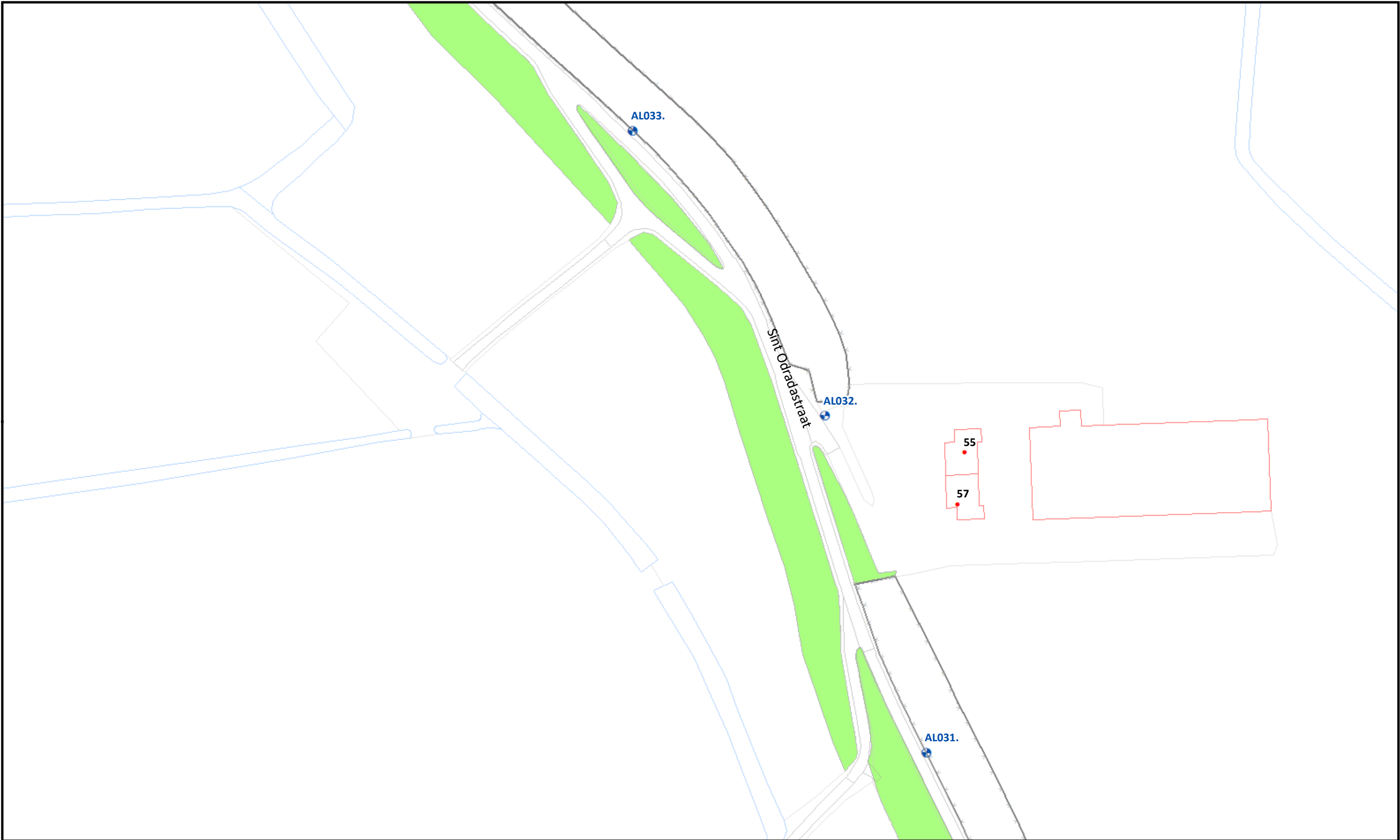
378 - Gefaseerd maaien en afvoeren type 2 (binnentalud vroeg)

**Referentielagen WSRL**

- Dijkpalen (om 100m)
- Bomen/struiken
- Afrasteringen



Uitgifte Dijkpercelen 2021, detailtekeningen	
Traject: UDP2021: Rossum - Alem - Kerkdriel	Bladnr.: 27 van 32
Dijkpalen: RK000-RK061 -- AL000-AL046	Schaal: 1 : 1.000
Aantal hectare traject: 12,2	Formaat: A3
Soort onderhoud traject: Maaipakket gefaseerd	Getekend: visc
Uitgifteduur: 3 jaar	Datum: 13/08/2020
Bestandsnaam: UDP2021: Rossum - Alem - Kerkdriel_detail_def.pdf	



**Beheervorm**

378 - Gefaseerd maaien en afvoeren type 2 (binnentalud vroeg)

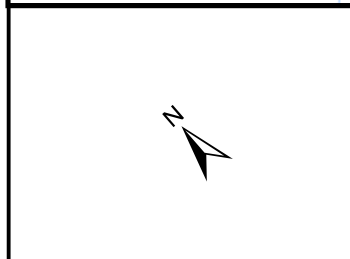
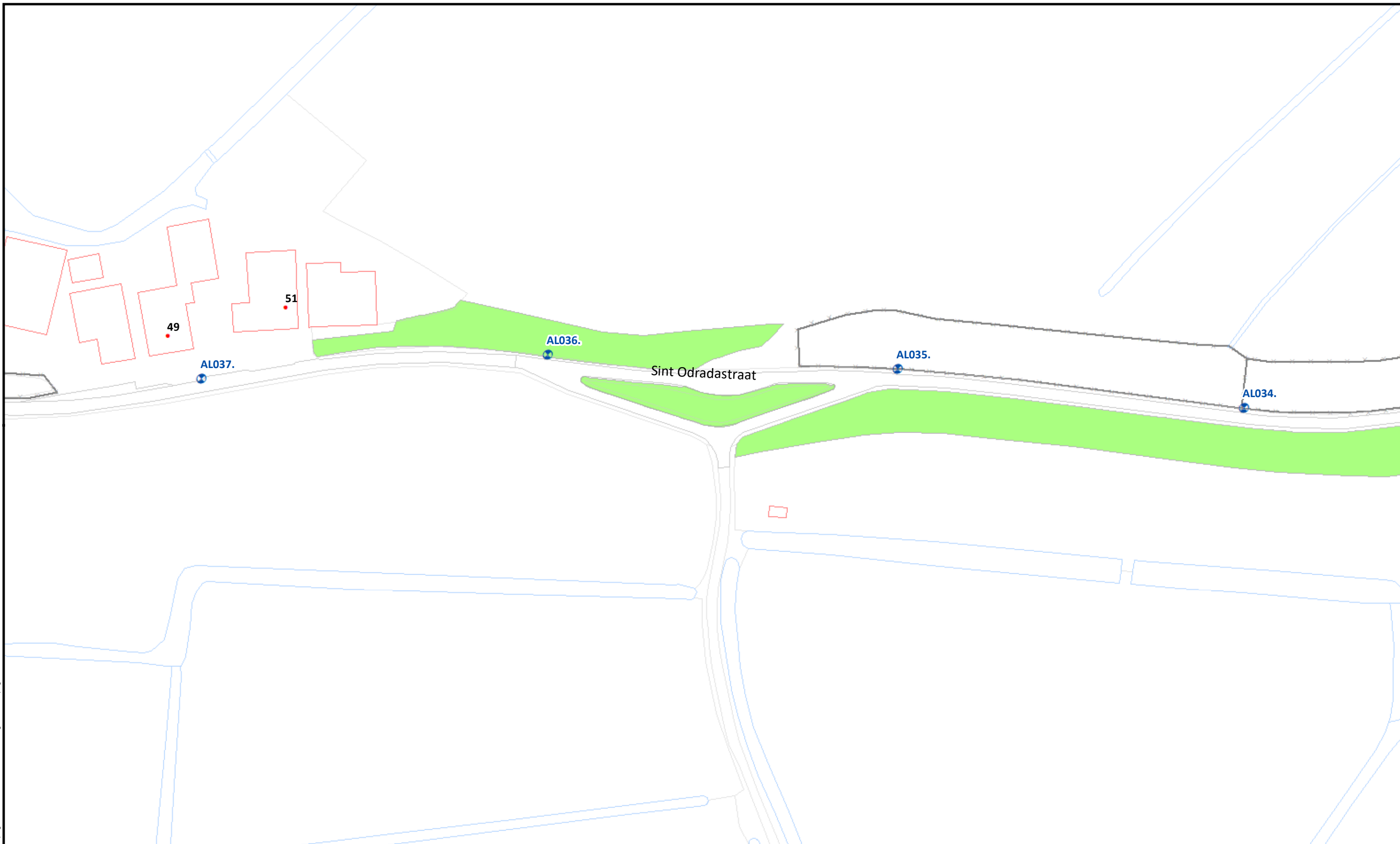
**Referentielagen WSRL**





- Dijkpalen (om 100m)
- Bomen/struiken
- Afrasteringen



Uitgifte Dijkpercelen 2021, detailtekeningen	
Traject: UDP2021: Rossum - Alem - Kerkdriel	Bladnr.: 28 van 32
Dijkpalen: RK000-RK061 -- AL000-AL046	Schaal: 1 :1.000
Aantal hectare traject: 12,2	Formaat: A3
Soort onderhoud traject: Maaipakket gefaseerd	Getekend: visc
Uitgifteduur: 3 jaar	Datum: 13/08/2020
Bestandsnaam: UDP2021: Rossum - Alem - Kerkdriel_detail_def.pdf	



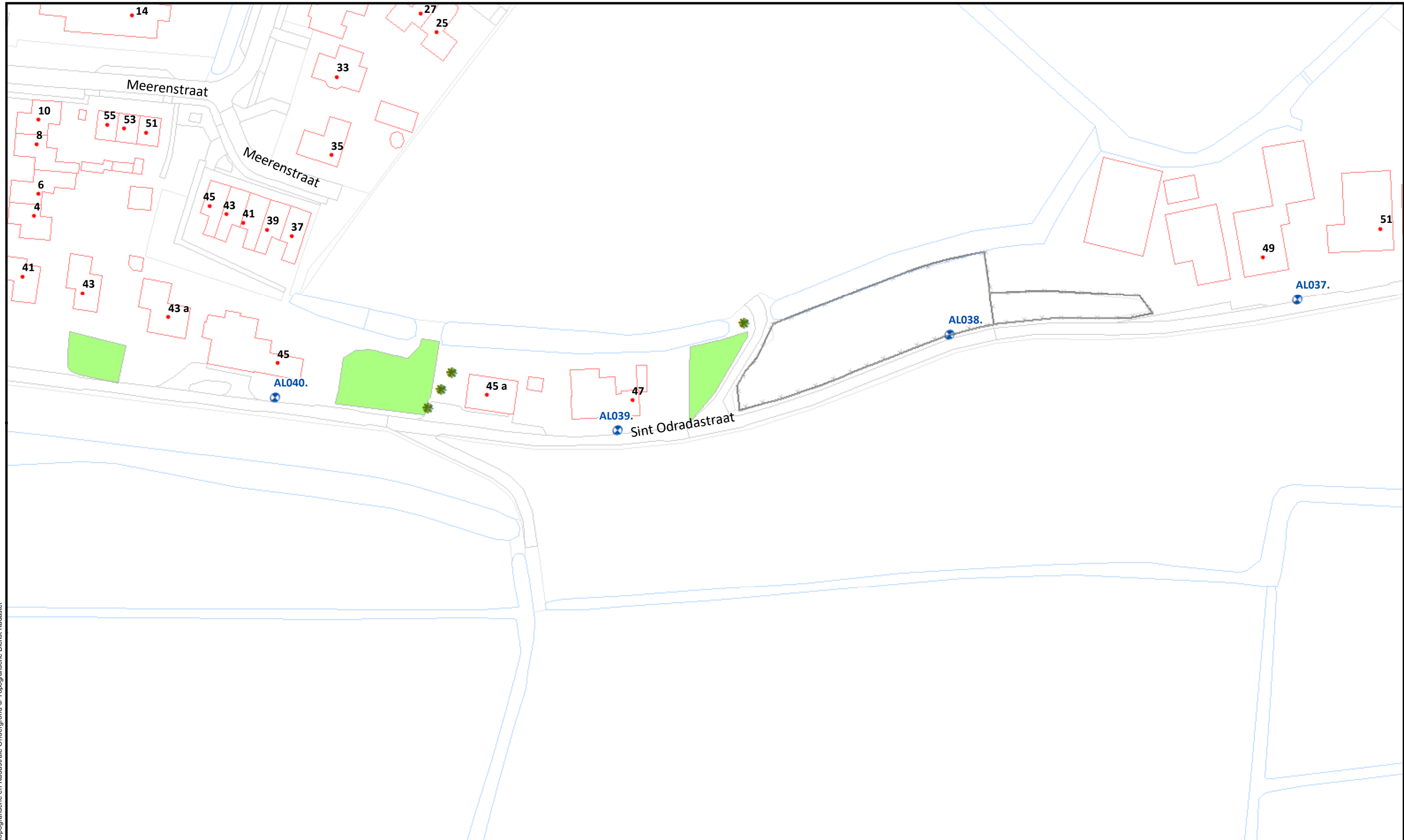


<b>Beheervorm</b>		<b>Referentielagen WSRL</b>	
	378 - Gefaseerd maaien en afvoeren type 2 (binnentalud vroeg)		Dijkpalen (om 100m)
			Bomen/struiken
			Afrasteringen

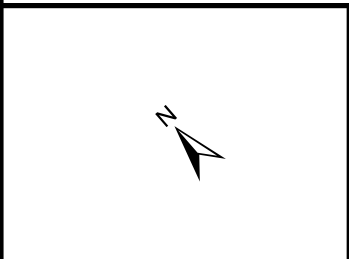






Uitgifte Dijkpercelen 2021, detailtekeningen	
Traject: UDP2021: Rossum - Alem - Kerkdriel	Bladnr.: 29 van 32
Dijkpalen: RK000-RK061 -- AL000-AL046	Schaal: 1 :1.000
Aantal hectare traject: 12,2	Formaat: A3
Soort onderhoud traject: Maaipakket gefaseerd	Getekend: visc
Uitgifteduur: 3 jaar	Datum: 13/08/2020
Bestandsnaam: UDP2021: Rossum - Alem - Kerkdriel_detail_def.pdf	

Hoewel bij de samenstelling van deze kaart de grootste zorgvuldigheid is betracht, kan Waterschap Rivierenland niet garanderen dat de informatie compleet, actueel en/of accuraat is. Waterschap Rivierenland aanvaardt dan ook geen enkele aansprakelijkheid voor schade ontstaan door gebruik van de informatie van deze kaart.



Topografische en Kadastrale Ondergrond © Topografische Dienst Kadaster

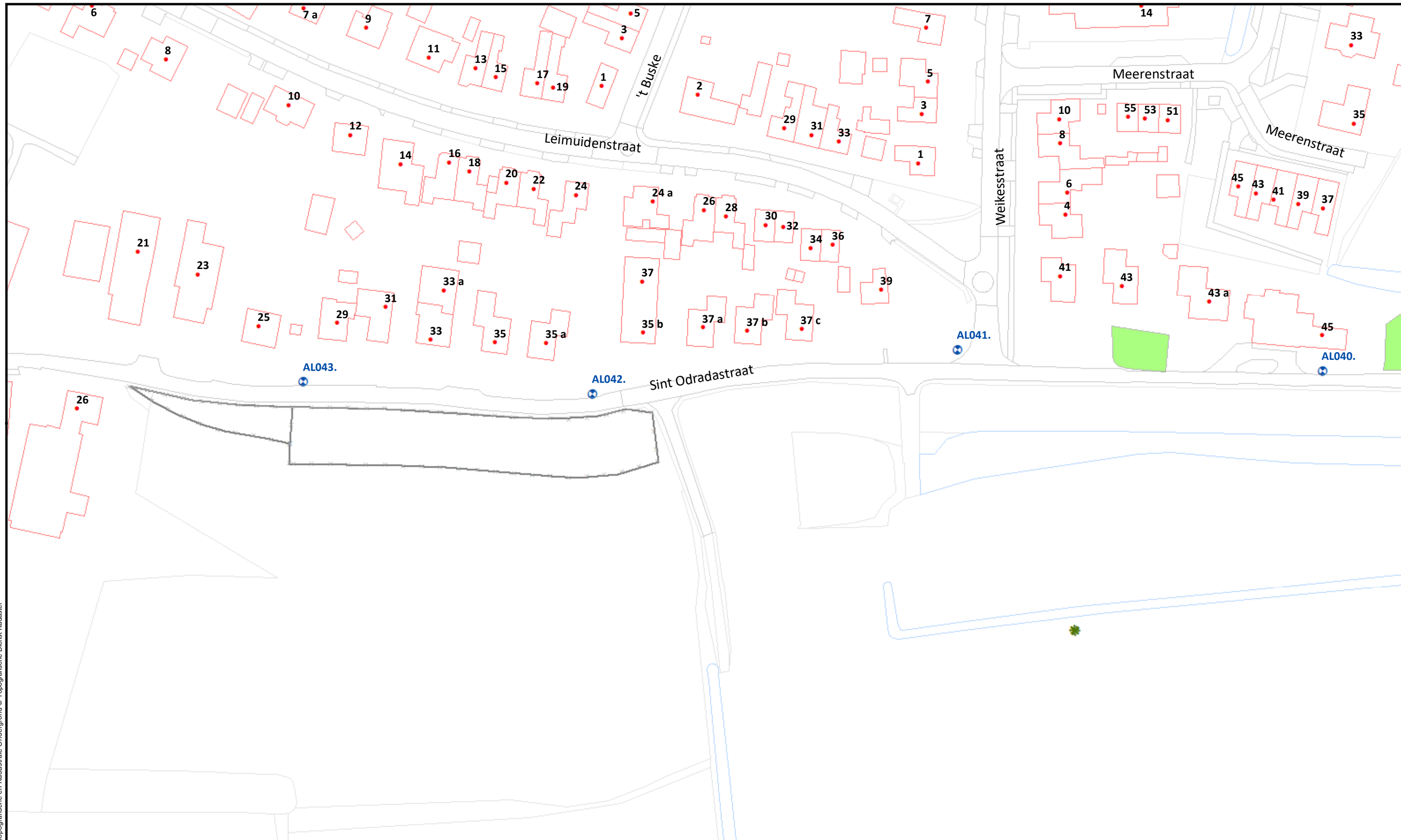


<b>Beheervorm</b>		<b>Referentielagen WSRL</b>	
	378 - Gefaseerd maaien en afvoeren type 2 (binnentalud vroeg)		Dijkpalen (om 100m)
			Bomen/struiken
			Afrasteringen








Uitgifte Dijkpercelen 2021, detailtekeningen	
Traject: UDP2021: Rossum - Alem - Kerkdriel	Bladnr.: 30 van 32
Dijkpalen: RK000-RK061 -- AL000-AL046	Schaal: 1 : 1.000
Aantal hectare traject: 12,2	Formaat: A3
Soort onderhoud traject: Maaipakket gefaseerd	Getekend: visc
Uitgifteduur: 3 jaar	Datum: 13/08/2020
Bestandsnaam: UDP2021: Rossum - Alem - Kerkdriel_detail_def.pdf	

Hoewel bij de samenstelling van deze kaart de grootste zorgvuldigheid is betracht, kan Waterschap Rivierenland niet garanderen dat de informatie compleet, actueel en/of accuraat is. Waterschap Rivierenland aanvaardt dan ook geen enkele aansprakelijkheid voor schade ontstaan door gebruik van de informatie van deze kaart.



Topografische en kadastrale Ondergrond © Topografische Dienst Kadaster

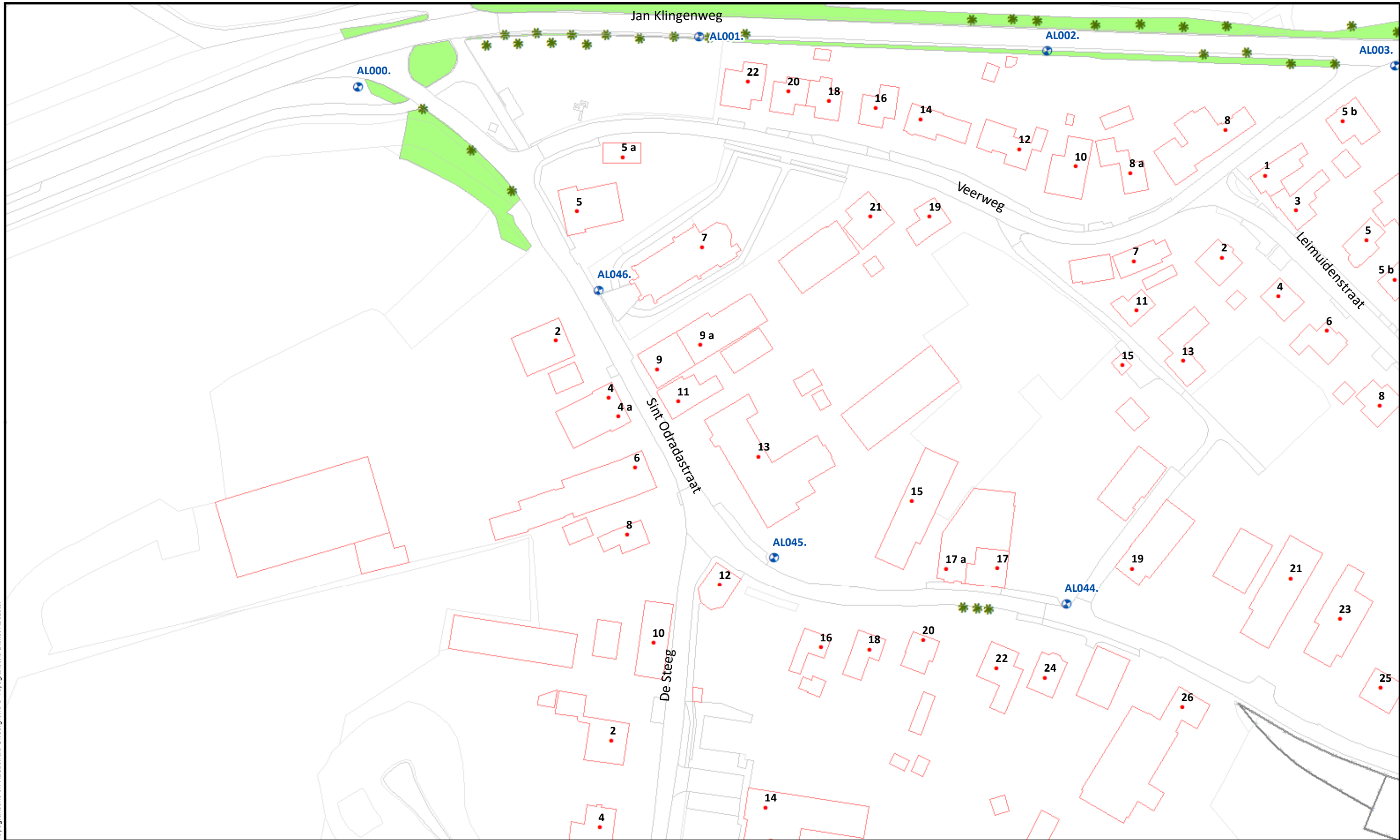


<b>Beheervorm</b>		<b>Referentielagen WSRL</b>	
	378 - Gefaseerd maaien en afvoeren type 2 (binnentalud vroeg)		Dijkpalen (om 100m)
			Bomen/struiken
			Afrasteringen



Uitgifte Dijkpercelen 2021, detailtekeningen	
Traject: UDP2021: Rossum - Alem - Kerkdriel	Bladnr.: 31 van 32
Dijkpalen: RK000-RK061 -- AL000-AL046	Schaal: 1 : 1.000
Aantal hectare traject: 12,2	Formaat: A3
Soort onderhoud traject: Maaipakket gefaseerd	Getekend: visc
Uitgifteduur: 3 jaar	Datum: 13/08/2020
Bestandsnaam: UDP2021: Rossum - Alem - Kerkdriel_detail_def.pdf	

Hoewel bij de samenstelling van deze kaart de grootste zorgvuldigheid is betracht, kan Waterschap Rivierenland niet garanderen dat de informatie compleet, actueel en/of accuraat is. Waterschap Rivierenland aanvaardt dan ook geen enkele aansprakelijkheid voor schade ontstaan door gebruik van de informatie van deze kaart.



Topografische en kadastrale Ondergrond © Topografische Dienst Kadaster



**Beheervorm**

378 - Gefaseerd maaien en afvoeren type 2 (binnentalud vroeg)

**Referentielagen WSRL**

- Dijkpalen (om 100m)
- Bomen/struiken
- Afrasteringen



Uitgifte Dijkpercelen 2021, detailtekeningen	
Traject: UDP2021: Rossum - Alem - Kerkdriel	Bladnr.: 32 van 32
Dijkpalen: RK000-RK061 -- AL000-AL046	Schaal: 1 : 1.000
Aantal hectare traject: 12,2	Formaat: A3
Soort onderhoud traject: Maaipakket gefaseerd	Getekend: visc
Uitgifteduur: 3 jaar	Datum: 13/08/2020
Bestandsnaam: UDP2021: Rossum - Alem - Kerkdriel_detail_def.pdf	

Hoewel bij de samenstelling van deze kaart de grootste zorgvuldigheid is betracht, kan Waterschap Rivierenland niet garanderen dat de informatie compleet, actueel en/of accuraat is. Waterschap Rivierenland aanvaardt dan ook geen enkele aansprakelijkheid voor schade ontstaan door gebruik van de informatie van deze kaart.