



Esri Nederland, Community Map Contributors



UDP2021

- Kaartbladen_UDP2021_selectie
- Te onderhouden dijkpercelen

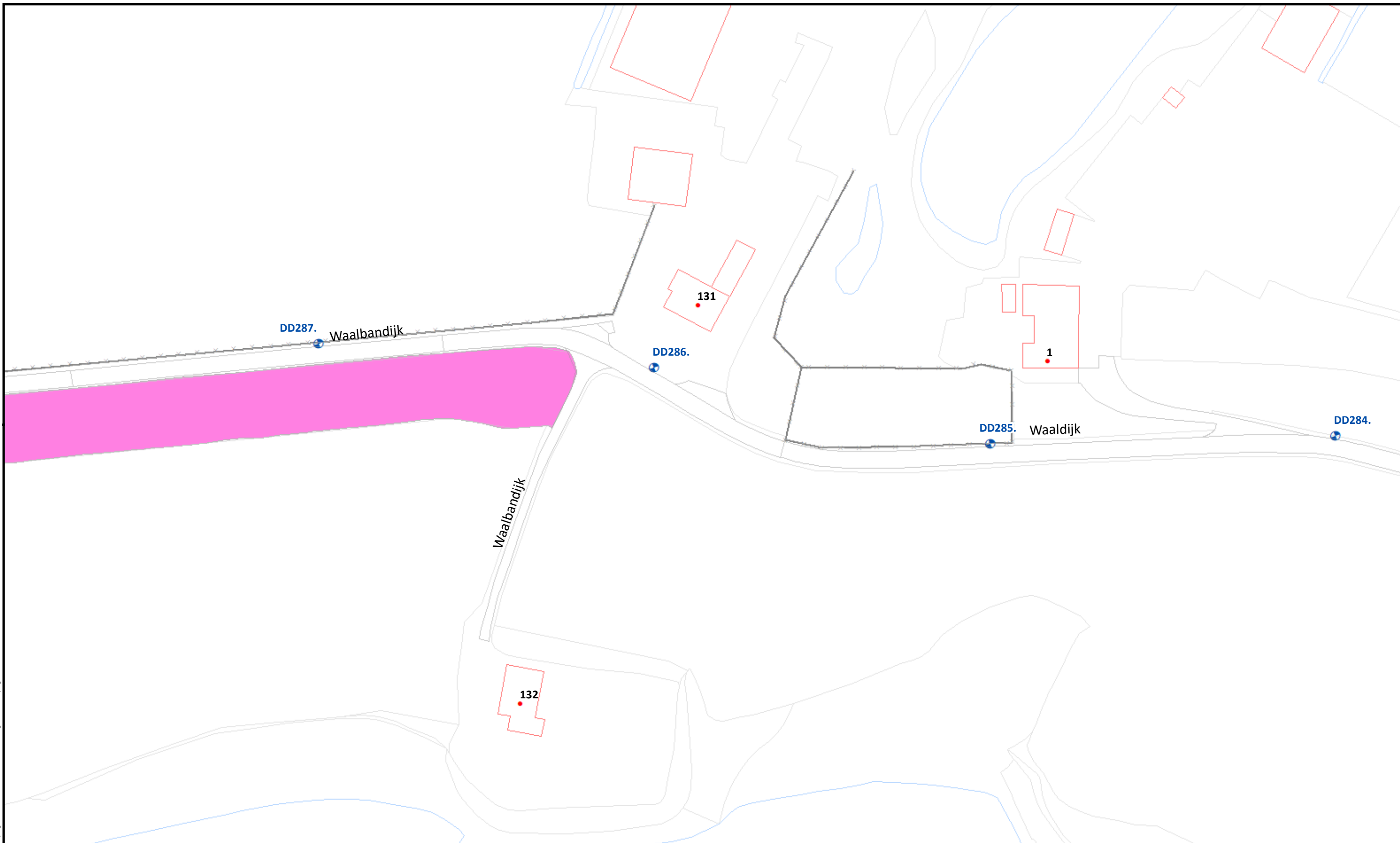
Referentielagen WSRL

- + Dijkpalen (om 100m)



Uitgifte Dijkpercelen 2021, overzichtstekening	
Traject: UDP2021: Van Olst - Kerncentrale Dodewaard	Trajectnr.: 7
Dijkpalen: DD286 -- DD307	Schaal: 1 : 6.000
Aantal hectare traject: 5,1	Formaat: A3
Soort onderhoud traject: Maaipakket gefaseerd	Getekend: visc
Uitgifteduur: 1 jaar	Datum: 26/08/2020
Bestandsnaam: UDP2021: Van Olst - Kerncentrale Dodewaard_voorblad_def.pdf	

Hoewel bij de samenstelling van deze kaart de grootste zorgvuldigheid is betracht, kan Waterschap Rivierenland niet garanderen dat de informatie compleet, actueel en/of accuraat is. Waterschap Rivierenland aanvaardt dan ook geen enkele aansprakelijkheid voor schade ontstaan door gebruik van de informatie van deze kaart.



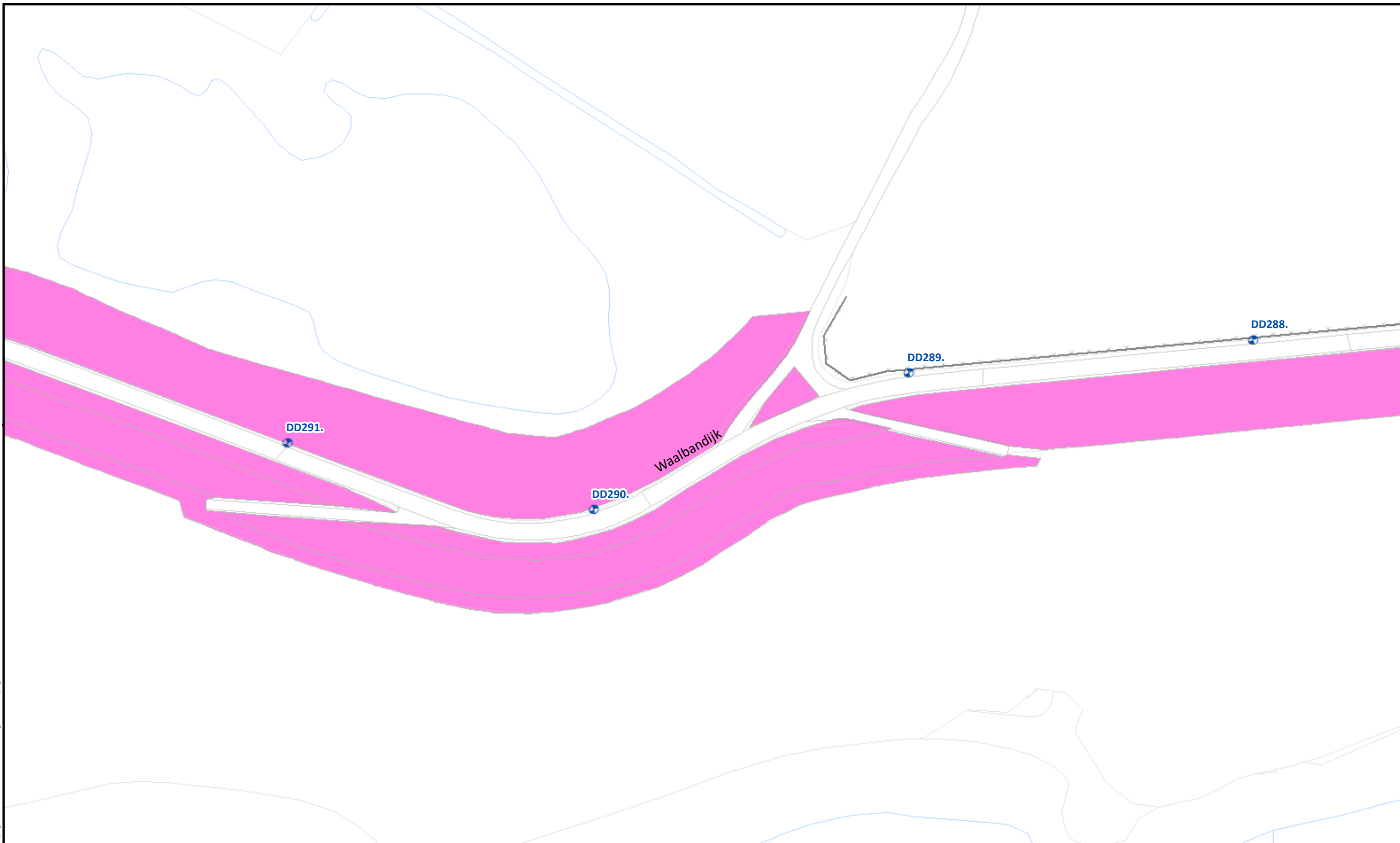
Beheervorm

377 - Gefaseerd maaien en afvoeren type 1 (buitentalud vroeg)

Referentielagen WSRL

- Dijkpalen (om 100m)
- Bomen/struiken
- Afrasteringen

Uitgifte Dijkpercelen 2021, detailtekeningen	
Traject: UDP2021: Van Olst - Kerncentrale Dodewaard	Bladnr.: 1 van 7
Dijkpalen: DD286 -- DD307	Schaal: 1 :1.000
Aantal hectare traject: 5,1	Formaat: A3
Soort onderhoud traject: Maaipakket gefaseerd	Getekend: visc
Uitgifteduur: 1 jaar	Datum: 13/08/2020
Bestandsnaam: UDP2021: Van Olst - Kerncentrale Dodewaard_detail_def.pdf	



Beheervorm

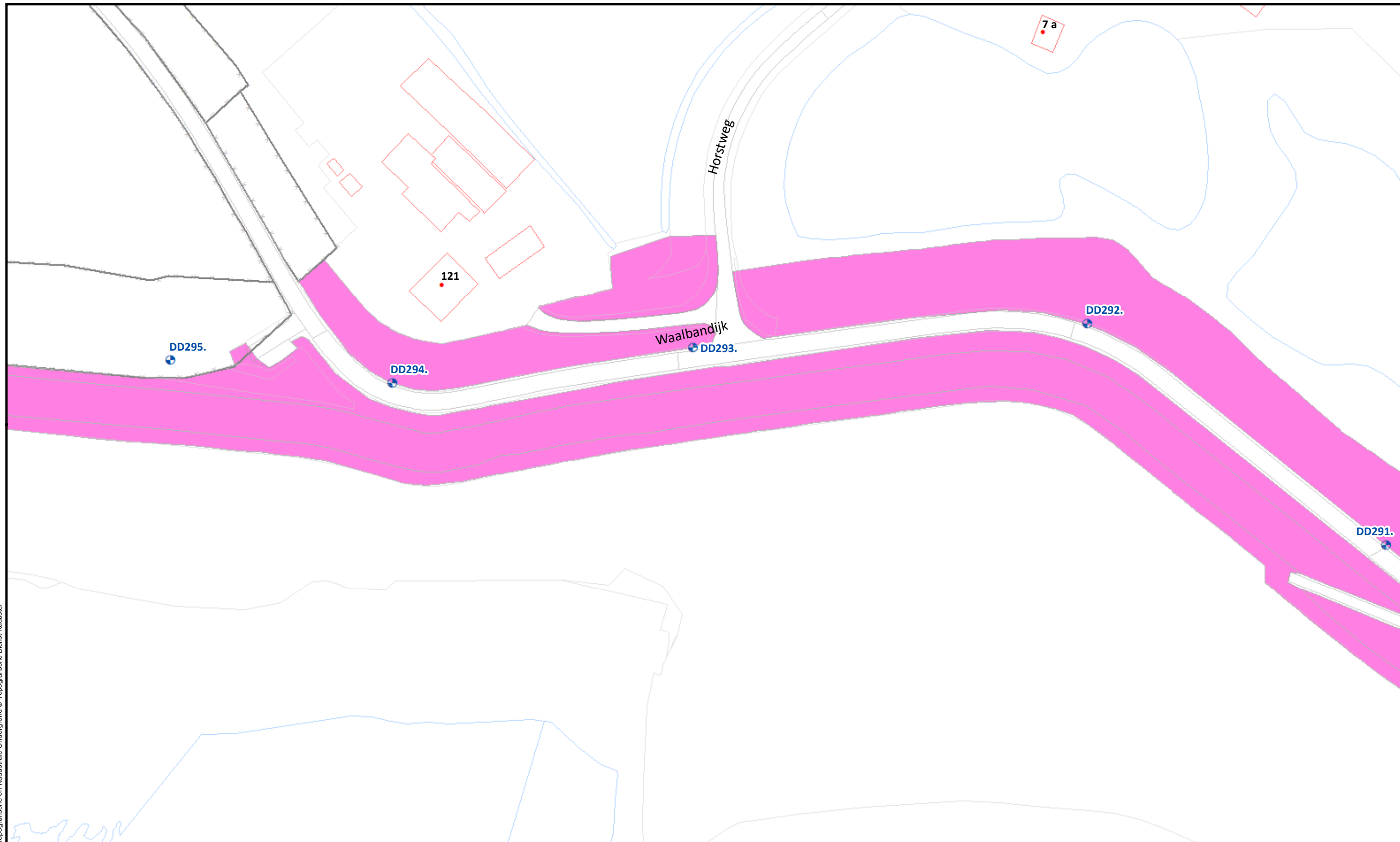
377 - Gefaseerd maaien en afvoeren type 1 (buitentalud vroeg)

Referentielagen WSRL

- Dijkpalen (om 100m)
- Bomen/struiken
- Afrasteringen



Uitgifte Dijkpercelen 2021, detailtekeningen	
Traject: UDP2021: Van Olst - Kerncentrale Dodewaard	Bladnr.: 2 van 7
Dijkpalen: DD286 -- DD307	Schaal: 1 :1.000
Aantal hectare traject: 5,1	Formaat: A3
Soort onderhoud traject: Maaipakket gefaseerd	Getekend: visc
Uitgifteduur: 1 jaar	Datum: 13/08/2020
Bestandsnaam: UDP2021: Van Olst - Kerncentrale Dodewaard_detail_def.pdf	



Topografische en Kadastrale Ondergrond © Topografische Dienst Kadaster



Beheervorm

377 - Gefaseerd maaien en afvoeren type 1 (buitentalud vroeg)

Referentielagen WSRL

- Dijkpalen (om 100m)
- Bomen/struiken
- Afrasteringen



Uitgifte Dijkpercelen 2021, detailtekeningen

Traject: UDP2021: Van Olst - Kerncentrale Dodewaard

Dijkpalen: DD286 -- DD307

Aantal hectare traject: 5,1

Soort onderhoud traject: Maaipakket gefaseerd

Uitgifteduur: 1 jaar

Bestandsnaam: UDP2021: Van Olst - Kerncentrale Dodewaard_detail_def.pdf

Bladnr.: 3 van 7

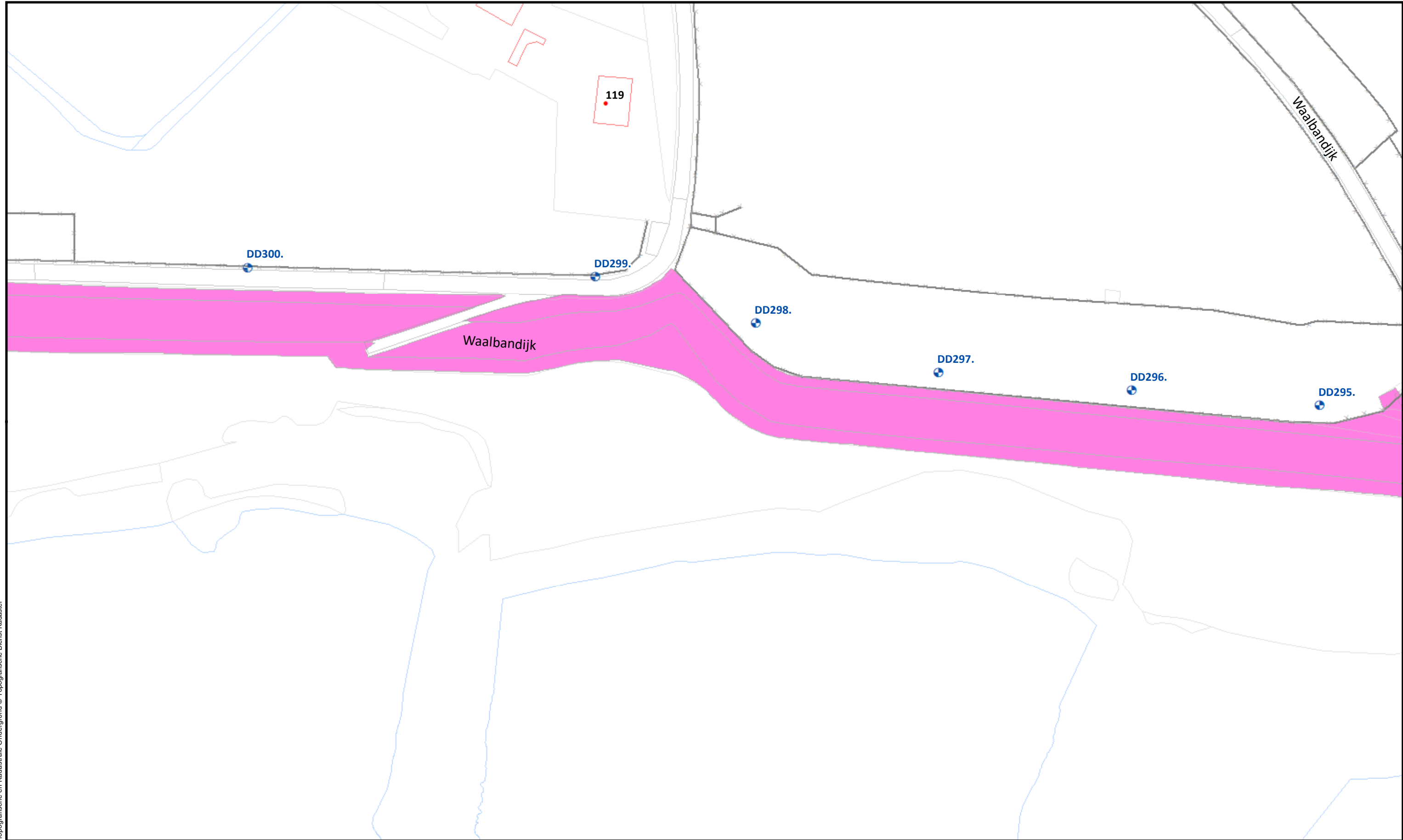
Schaal: 1 :1.000

Formaat: A3

Getekend: visc

Datum: 13/08/2020

Hoewel bij de samenstelling van deze kaart de grootste zorgvuldigheid is betracht, kan Waterschap Rivierenland niet garanderen dat de informatie compleet, actueel en/of accuraat is. Waterschap Rivierenland aanvaardt dan ook geen enkele aansprakelijkheid voor schade ontstaan door gebruik van de informatie van deze kaart.



Topografische en kadastrale Ondergrond © Topografische Dienst Kadaster



Beheervorm

377 - Gefaseerd maaien en afvoeren type 1 (buitentalud vroeg)

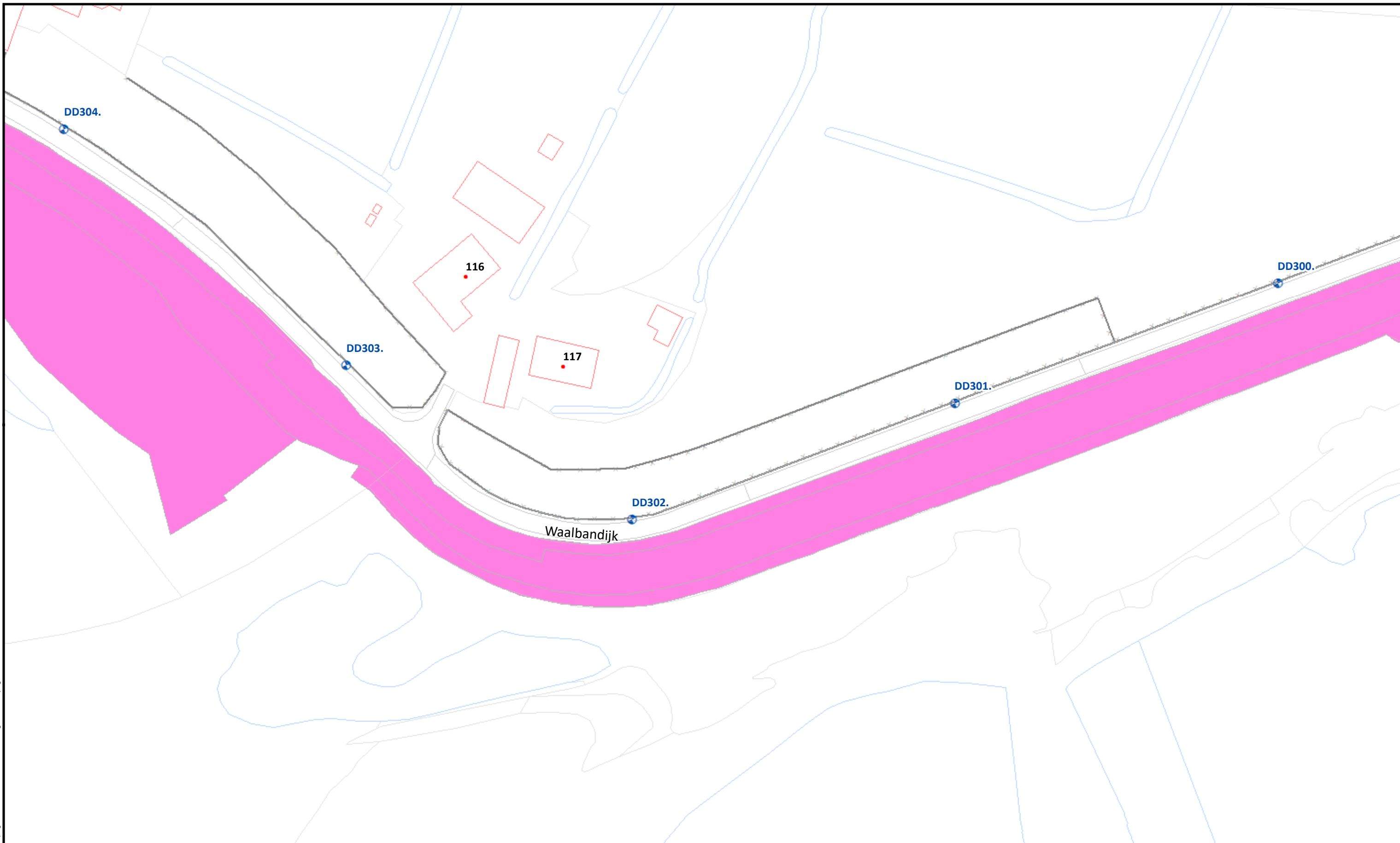
Referentielagen WSRL

- Dijkpalen (om 100m)
- Bomen/struiken
- Afrasteringen



Uitgifte Dijkpercelen 2021, detailtekeningen	
Traject: UDP2021: Van Olst - Kerncentrale Dodewaard	Bladnr.: 4 van 7
Dijkpalen: DD286 -- DD307	Schaal: 1 :1.000
Aantal hectare traject: 5,1	Formaat: A3
Soort onderhoud traject: Maaipakket gefaseerd	Getekend: visc
Uitgifteduur: 1 jaar	Datum: 13/08/2020
Bestandsnaam: UDP2021: Van Olst - Kerncentrale Dodewaard_detail_def.pdf	

Hoewel bij de samenstelling van deze kaart de grootste zorgvuldigheid is betracht, kan Waterschap Rivierenland niet garanderen dat de informatie compleet, actueel en/of accuraat is. Waterschap Rivierenland aanvaardt dan ook geen enkele aansprakelijkheid voor schade ontstaan door gebruik van de informatie van deze kaart.



Beheervorm

377 - Gefaseerd maaien en afvoeren type 1 (buitentalud vroeg)

Referentielagen WSRL

- Dijkpalen (om 100m)
- Bomen/struiken
- Afrasteringen



Uitgifte Dijkpercelen 2021, detailtekeningen

Traject: UDP2021: Van Olst - Kerncentrale Dodewaard

Dijkpalen: DD286 -- DD307

Aantal hectare traject: 5,1

Soort onderhoud traject: Maaipakket gefaseerd

Uitgifteduur: 1 jaar

Bestandsnaam: UDP2021: Van Olst - Kerncentrale Dodewaard_detail_def.pdf

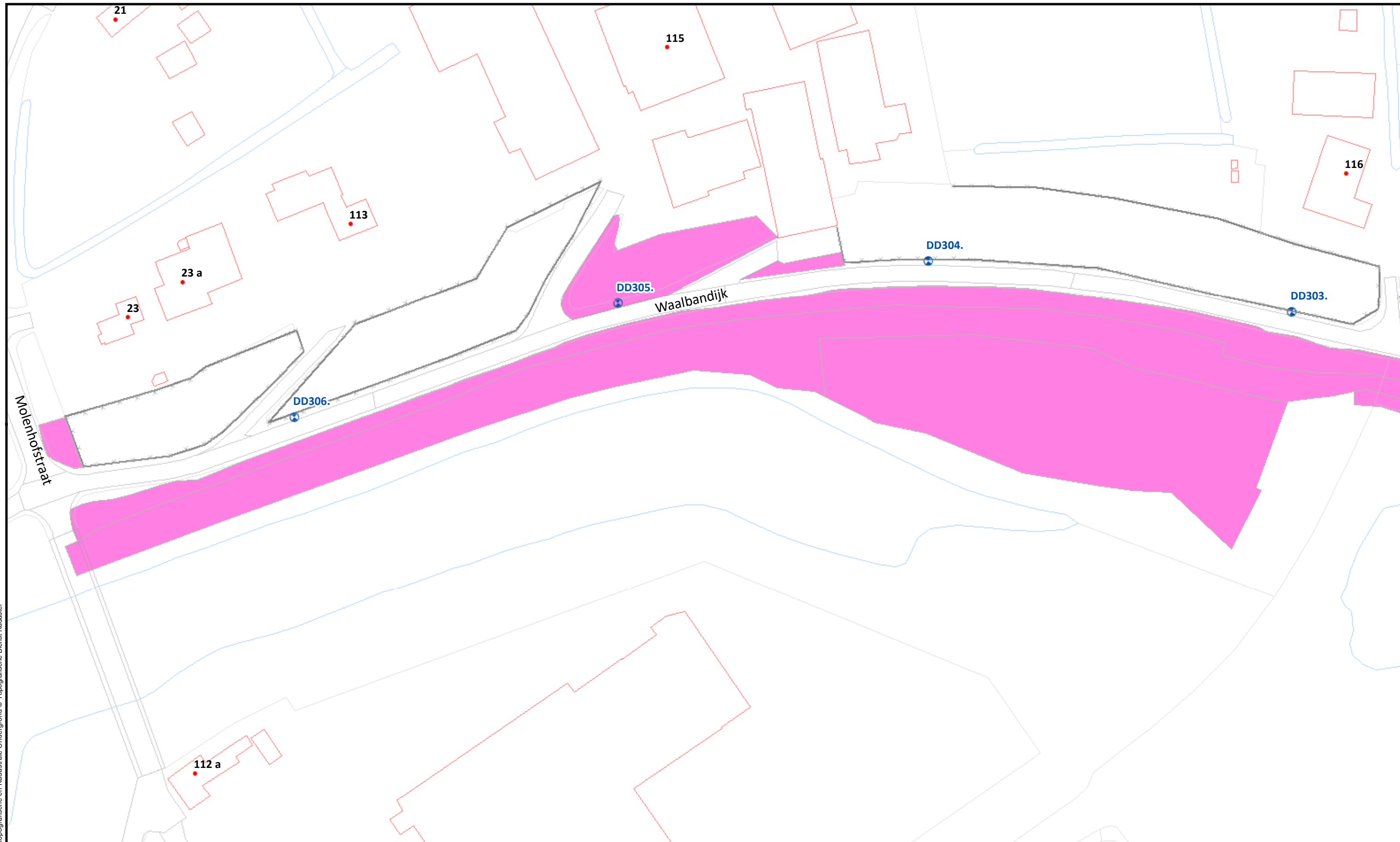
Bladnr.: 5 van 7

Schaal: 1 :1.000

Formaat: A3

Getekend: visc

Datum: 13/08/2020



Topografische en kadastrale Ondergrond © Topografische Dienst Kadaster



Beheervorm

377 - Gefaseerd maaien en afvoeren type 1 (buitentalud vroeg)

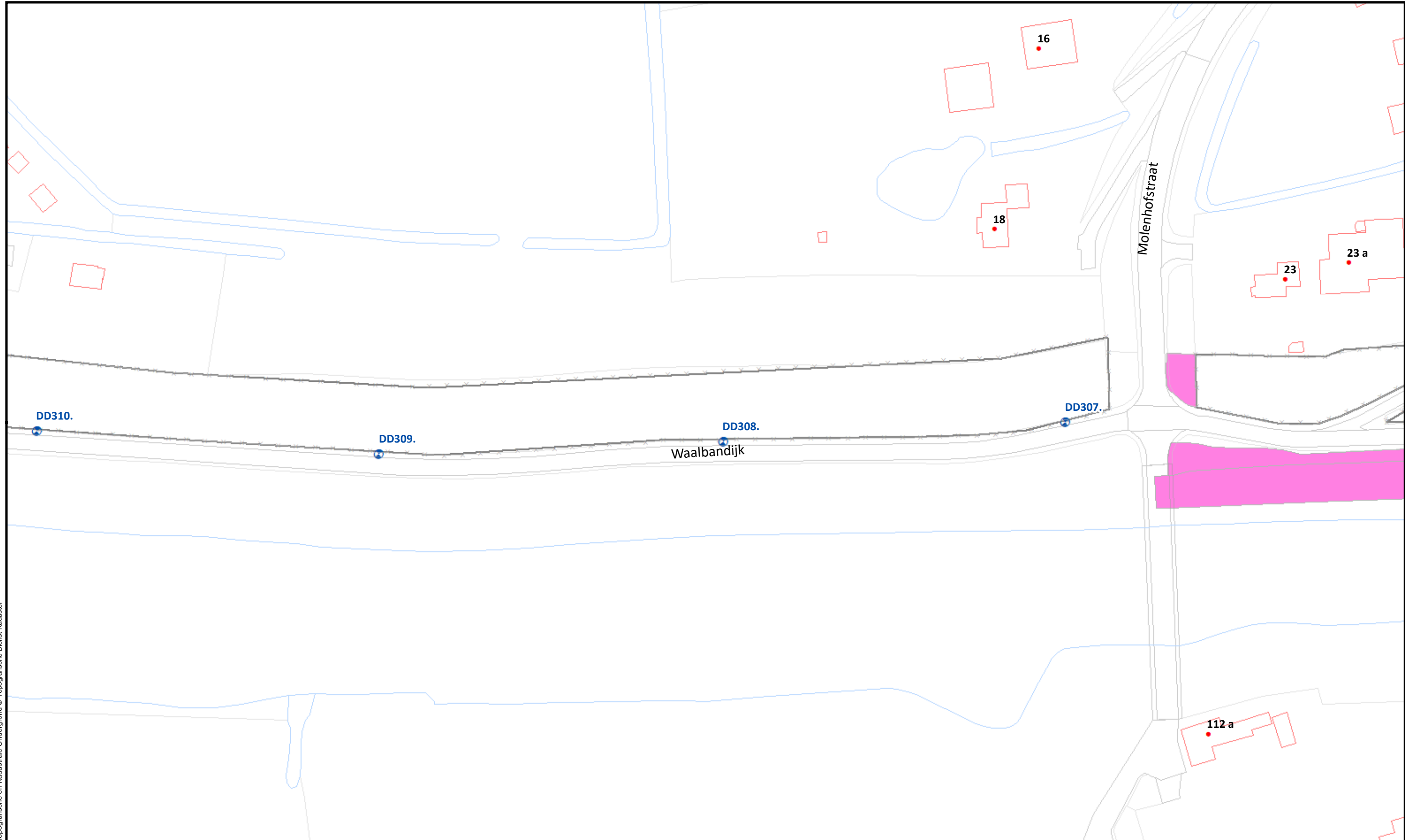
Referentielagen WSRL

- Dijkpalen (om 100m)
- Bomen/struiken
- Afrasteringen

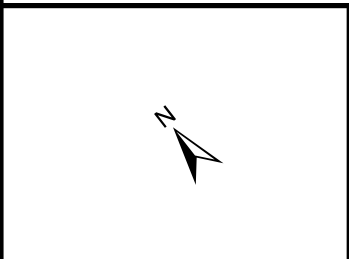






Uitgifte Dijkpercelen 2021, detailtekeningen	
Traject: UDP2021: Van Olst - Kerncentrale Dodewaard	Bladnr.: 6 van 7
Dijkpalen: DD286 -- DD307	Schaal: 1 :1.000
Aantal hectare traject: 5,1	Formaat: A3
Soort onderhoud traject: Maaipakket gefaseerd	Getekend: visc
Uitgifteduur: 1 jaar	Datum: 13/08/2020
Bestandsnaam: UDP2021: Van Olst - Kerncentrale Dodewaard_detail_def.pdf	

Hoewel bij de samenstelling van deze kaart de grootste zorgvuldigheid is betracht, kan Waterschap Rivierenland niet garanderen dat de informatie compleet, actueel en/of accuraat is. Waterschap Rivierenland aanvaardt dan ook geen enkele aansprakelijkheid voor schade ontstaan door gebruik van de informatie van deze kaart.



Topografische en Kadastrale Ondergrond © Topografische Dienst Kadaster



Beheervorm		Referentielagen WSRL	
	377 - Gefaseerd maaien en afvoeren type 1 (buitentalud vroeg)		Dijkpalen (om 100m)
			Bomen/struiken
			Afrasteringen



Uitgifte Dijkpercelen 2021, detailtekeningen	
Traject: UDP2021: Van Olst - Kerncentrale Dodewaard	Bladnr.: 7 van 7
Dijkpalen: DD286 -- DD307	Schaal: 1 :1.000
Aantal hectare traject: 5,1	Formaat: A3
Soort onderhoud traject: Maaipakket gefaseerd	Getekend: visc
Uitgifteduur: 1 jaar	Datum: 13/08/2020
Bestandsnaam: UDP2021: Van Olst - Kerncentrale Dodewaard_detail_def.pdf	

Hoewel bij de samenstelling van deze kaart de grootste zorgvuldigheid is betracht, kan Waterschap Rivierenland niet garanderen dat de informatie compleet, actueel en/of accuraat is. Waterschap Rivierenland aanvaardt dan ook geen enkele aansprakelijkheid voor schade ontstaan door gebruik van de informatie van deze kaart.