

Esri Nederland, Community Map Contributors



**UDP2021**

- Kaartbladen\_UDP2021\_selectie
- Te onderhouden dijkpercelen

**Referentielagen WSRL**

- Referentiepunt (om 1000m)



Uitgifte Dijkpercelen 2021, overzichtstekening

Traject: UDP2021: Zuilichem - Schouten

Dijkpalen: RW192-RW294 -- VA000-VA007 -- LA111-LA114

Aantal hectare traject: 18,0

Soort onderhoud traject: Maaipakket gefaseerd

Uitgifteduur: 3 jaar

Bestandsnaam: UDP2021: Zuilichem - Schouten\_voorblad\_def.pdf

Trajectnr.: 7

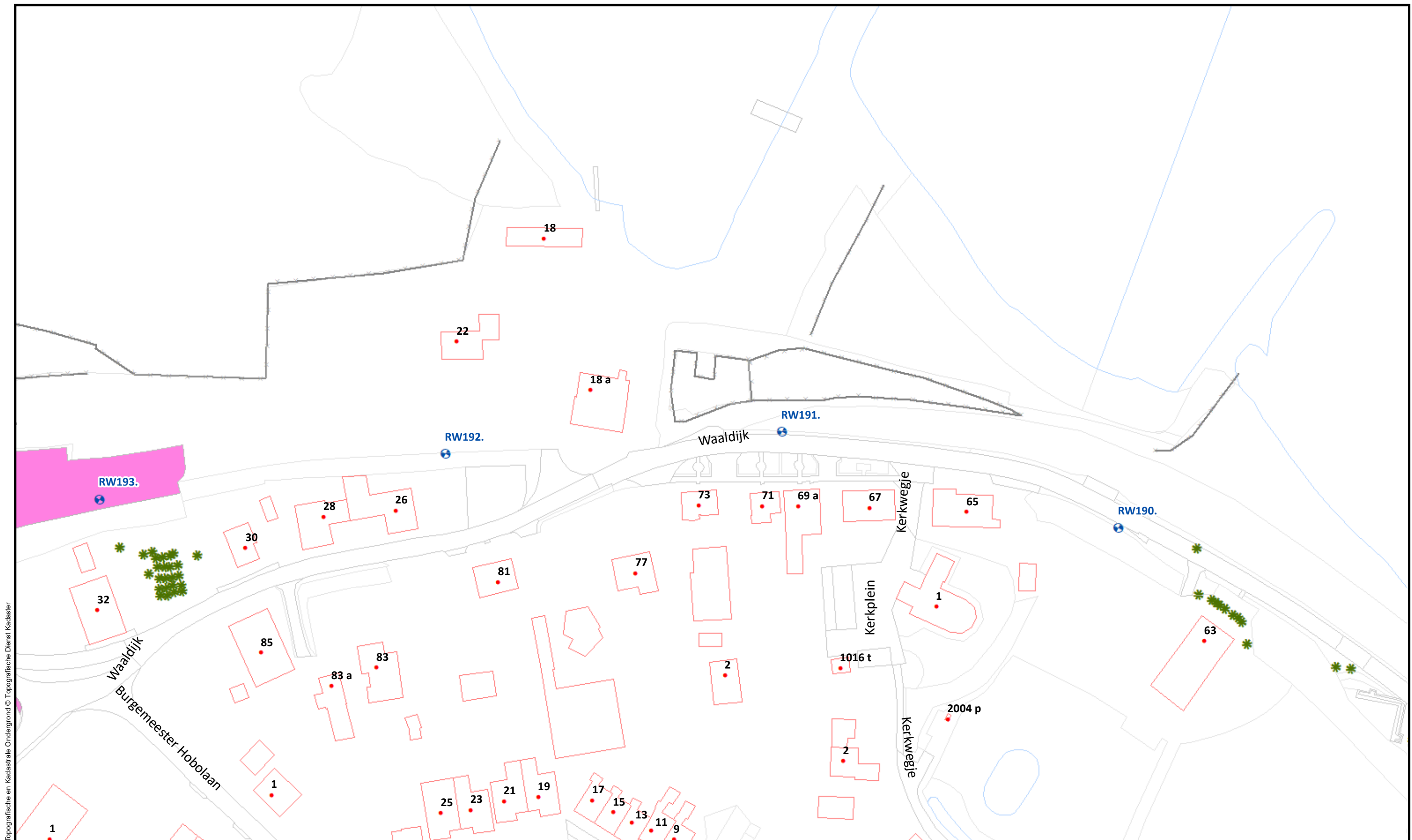
Schaal: 1:19.000

Formaat: A3


Getekend: visc





Datum: 28/08/2020

Hoewel bij de samenstelling van deze kaart de grootste zorgvuldigheid is betracht, kan Waterschap Rivierenland niet garanderen dat de informatie compleet, actueel en/of accuraat is. Waterschap Rivierenland aanvaardt dan ook geen enkele aansprakelijkheid voor schade ontstaan door gebruik van de informatie van deze kaart.



Topografische en kadastrale Ondergrond © Topografische Dienst Kadaster

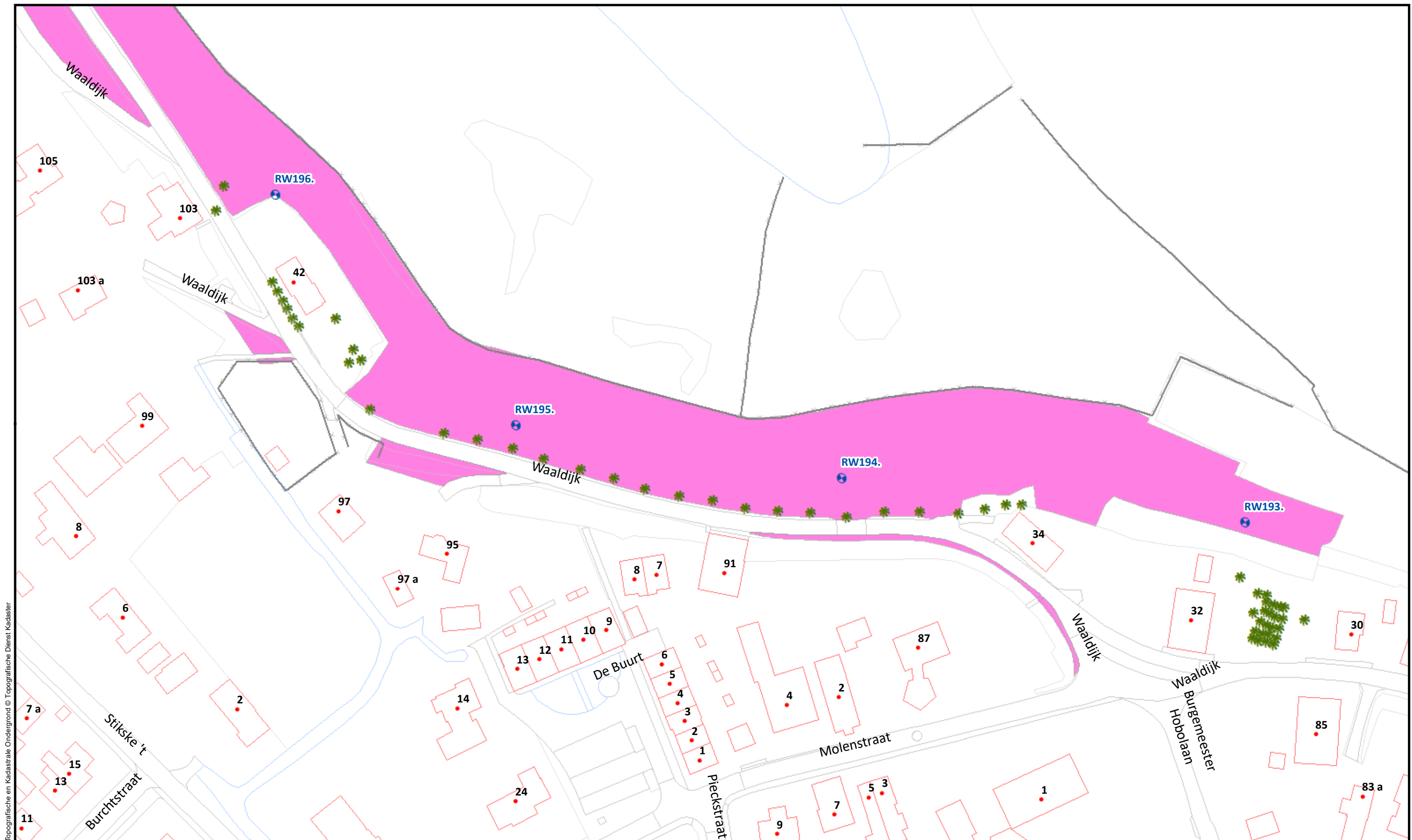


<b>Beheervorm</b>		<b>Referentielagen WSRL</b>	
	377 - Gefaseerd maaien en afvoeren type 1 (buitentalud vroeg)		Dijkpalen (om 100m)
			Bomen/struiken
			Afrastreringen




Uitgifte Dijkpercelen 2021, detailtekeningen	
Traject: UDP2021: Zuilichem - Schouten	Bladnr.: 1 van 33
Dijkpalen: RW192-RW294 -- VA000-VA007 -- LA111-LA114	Schaal: 1 :1.000
Aantal hectare traject: 18,0	Formaat: A3
Soort onderhoud traject: Maaipakket gefaseerd	Getekend: visc
Uitgifteduur: 3 jaar	Datum: 13/08/2020
Bestandsnaam: UDP2021: Zuilichem - Schouten_detail_def.pdf	

Hoewel bij de samenstelling van deze kaart de grootste zorgvuldigheid is betracht, kan Waterschap Rivierenland niet garanderen dat de informatie compleet, actueel en/of accuraat is. Waterschap Rivierenland aanvaardt dan ook geen enkele aansprakelijkheid voor schade ontstaan door gebruik van de informatie van deze kaart.



Topografische en kadastrale Ondergrond © Topografische Dienst Kadaster

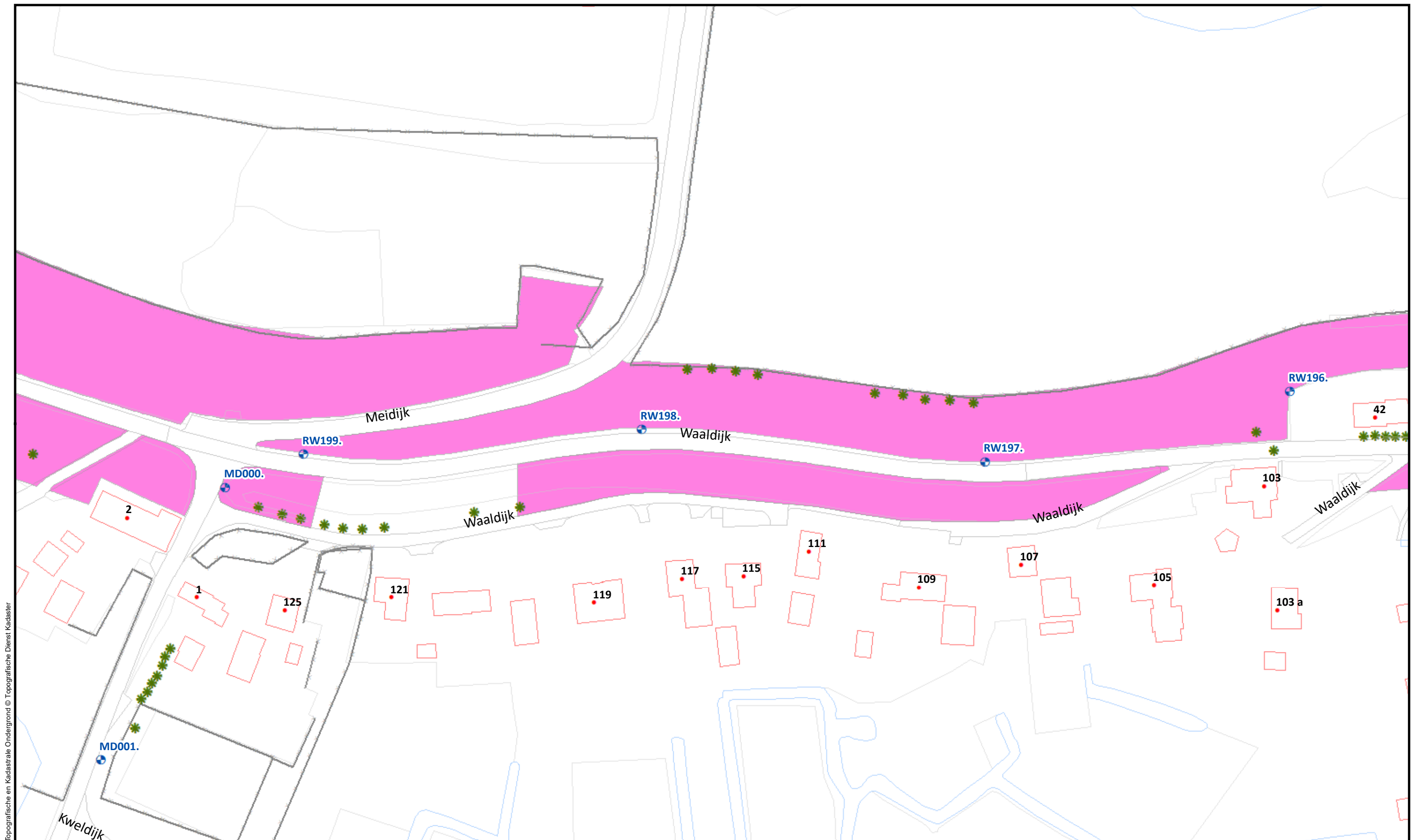


<b>Beheervorm</b>	<b>Referentielagen WSRL</b>
377 - Gefaseerd maaien en afvoeren type 1 (buitentalud vroeg)	Dijkpalen (om 100m)
	Bomen/struiken
	Afrasteringen








Uitgifte Dijkpercelen 2021, detailtekeningen	
Traject: UDP2021: Zuilichem - Schouten	Bladnr.: 2 van 33
Dijkpalen: RW192-RW294 -- VA000-VA007 -- LA111-LA114	Schaal: 1 : 1.000
Aantal hectare traject: 18,0	Formaat: A3
Soort onderhoud traject: Maaipakket gefaseerd	Getekend: visc
Uitgifteduur: 3 jaar	Datum: 13/08/2020
Bestandsnaam: UDP2021: Zuilichem - Schouten_detail_def.pdf	

Hoewel bij de samenstelling van deze kaart de grootste zorgvuldigheid is betracht, kan Waterschap Rivierenland niet garanderen dat de informatie compleet, actueel en/of accuraat is. Waterschap Rivierenland aanvaardt dan ook geen enkele aansprakelijkheid voor schade ontstaan door gebruik van de informatie van deze kaart.



Topografische en Kadastrale Ondergrond © Topografische Dienst Kadaster



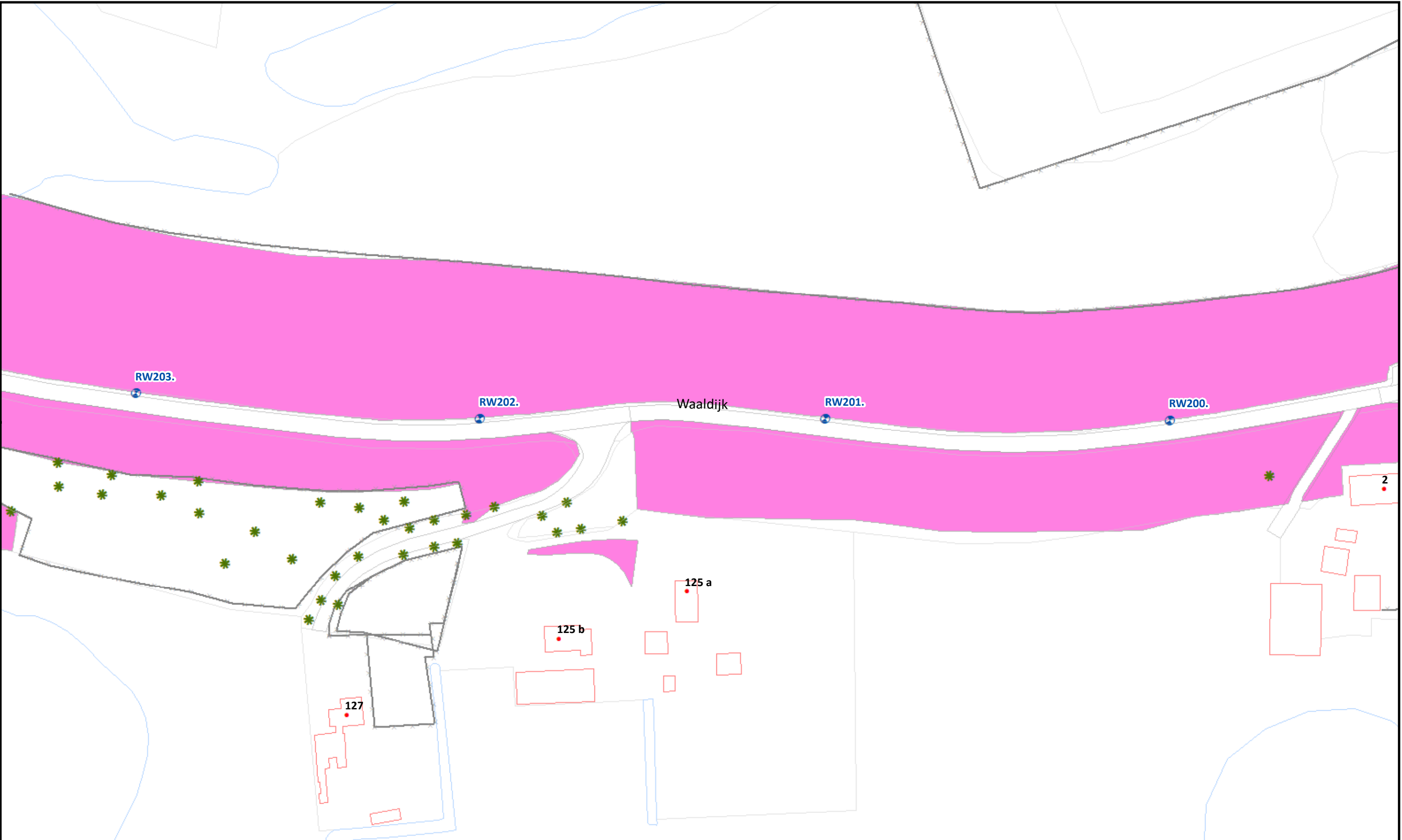
<b>Beheervorm</b>		<b>Referentielagen WSRL</b>	
	377 - Gefaseerd maaien en afvoeren type 1 (buitentalud vroeg)		Dijkpalen (om 100m)
			Bomen/struiken
			Afrasteringen



Uitgifte Dijkpercelen 2021, detailtekeningen	
Traject: UDP2021: Zuilichem - Schouten	Bladnr.: 3 van 33
Dijkpalen: RW192-RW294 -- VA000-VA007 -- LA111-LA114	Schaal: 1 : 1.000
Aantal hectare traject: 18,0	Formaat: A3
Soort onderhoud traject: Maaipakket gefaseerd	Getekend: visc
Uitgifteduur: 3 jaar	Datum: 13/08/2020
Bestandsnaam: UDP2021: Zuilichem - Schouten_detail_def.pdf	

Hoewel bij de samenstelling van deze kaart de grootste zorgvuldigheid is betracht, kan Waterschap Rivierenland niet garanderen dat de informatie compleet, actueel en/of accuraat is. Waterschap Rivierenland aanvaardt dan ook geen enkele aansprakelijkheid voor schade ontstaan door gebruik van de informatie van deze kaart.




Topografische en Kadastrale Ondergrond © Topografische Dienst Kadaster



**Beheervorm**

377 - Gefaseerd maaien en afvoeren type 1 (buitentalud vroeg)

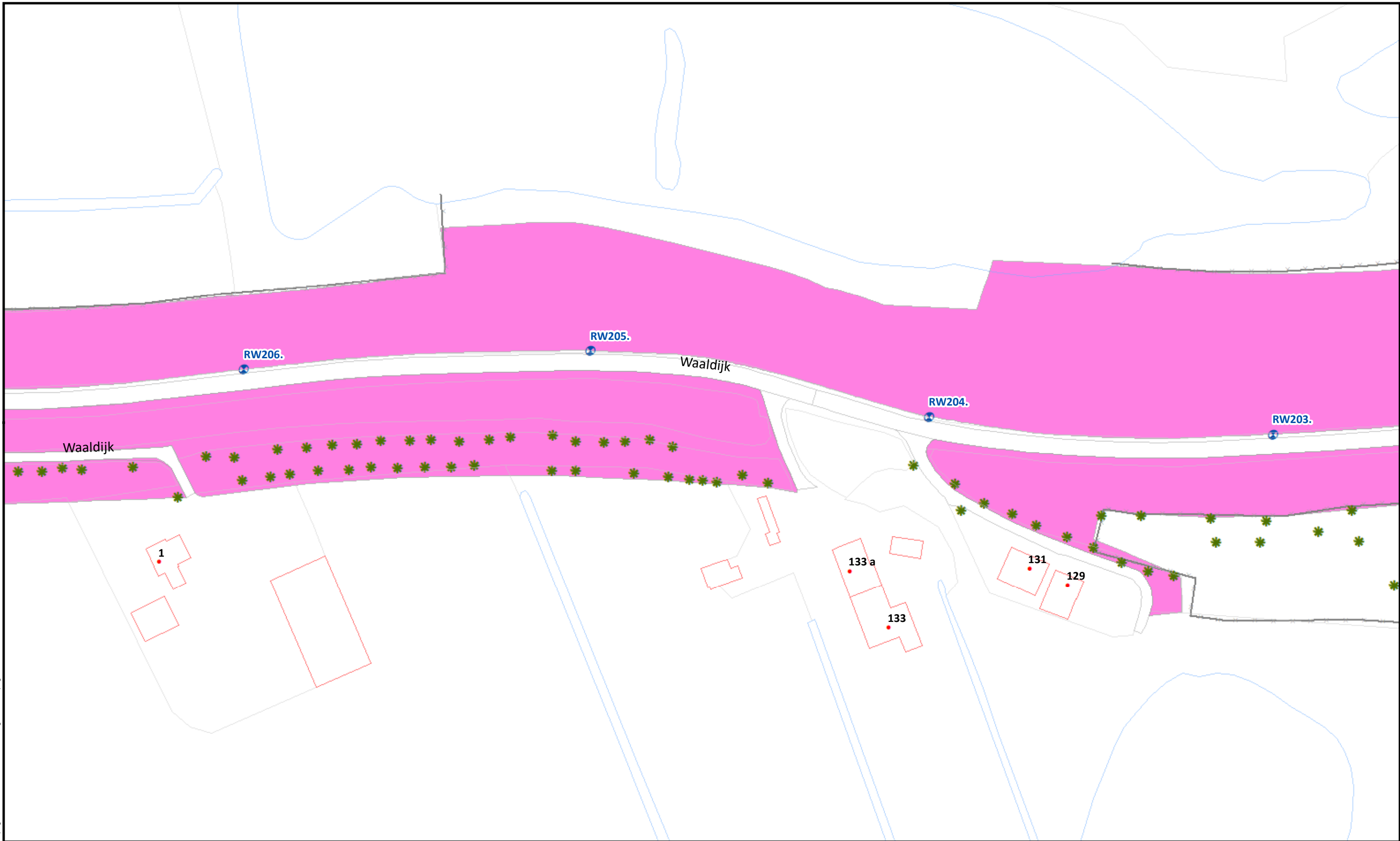
**Referentielagen WSRL**

-  Dijkpalen (om 100m)
-  Bomen/struiken
-  Afrasteringen



Uitgifte Dijkpercelen 2021, detailtekeningen	
Traject: UDP2021: Zuilichem - Schouten	Bladnr.: 4 van 33
Dijkpalen: RW192-RW294 -- VA000-VA007 -- LA111-LA114	Schaal: 1 : 1.000
Aantal hectare traject: 18,0	Formaat: A3
Soort onderhoud traject: Maaipakket gefaseerd	Getekend: visc
Uitgifteduur: 3 jaar	Datum: 13/08/2020
Bestandsnaam: UDP2021: Zuilichem - Schouten_detail_def.pdf	

Hoewel bij de samenstelling van deze kaart de grootste zorgvuldigheid is betracht, kan Waterschap Rivierenland niet garanderen dat de informatie compleet, actueel en/of accuraat is. Waterschap Rivierenland aanvaardt dan ook geen enkele aansprakelijkheid voor schade ontstaan door gebruik van de informatie van deze kaart.



**Beheervorm**

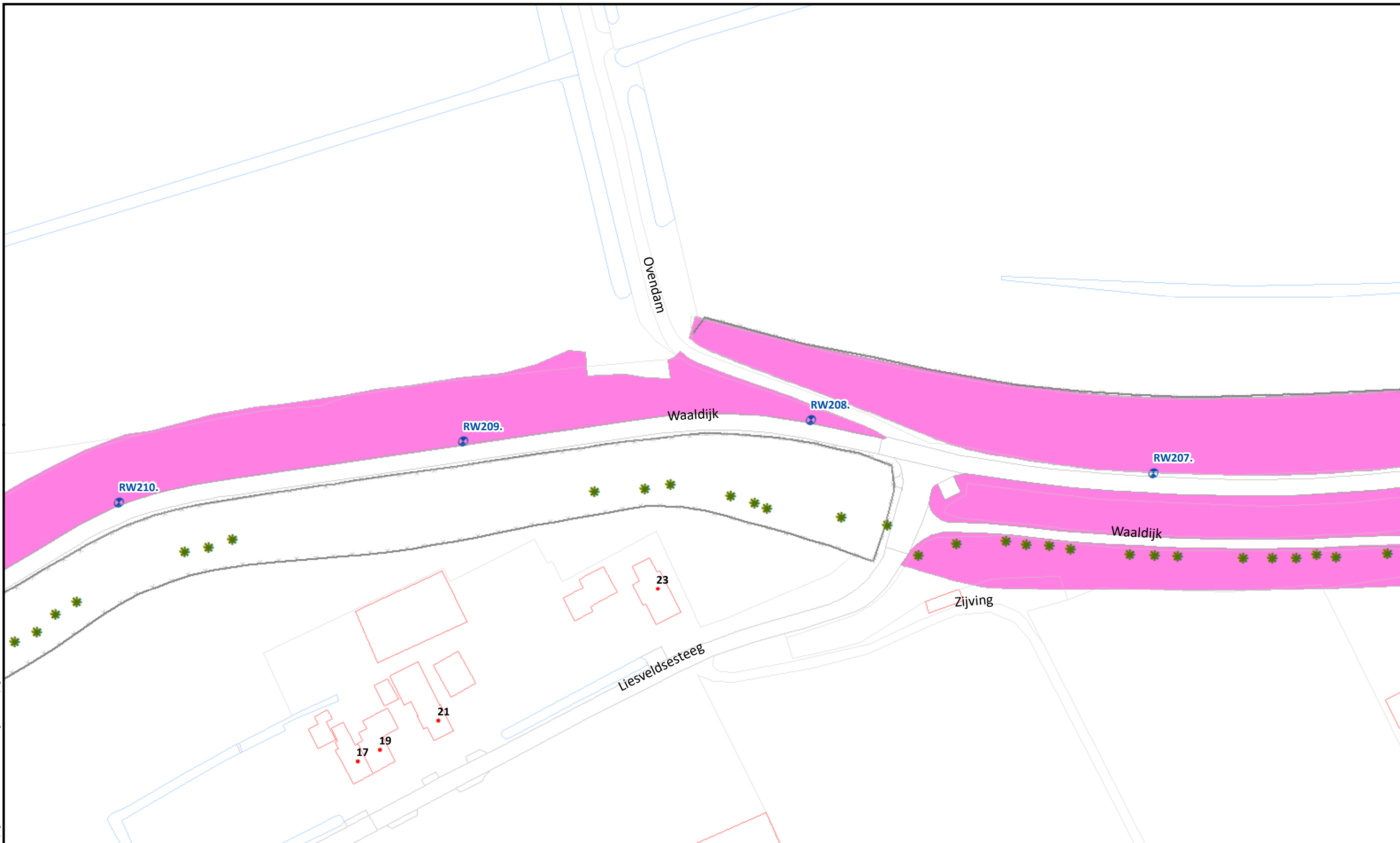
377 - Gefaseerd maaien en afvoeren type 1 (buitentalud vroeg)

**Referentielagen WSRL**

- Dijkpalen (om 100m)
- Bomen/struiken
- Afrasteringen



Uitgifte Dijkpercelen 2021, detailtekeningen	
Traject: UDP2021: Zuilichem - Schouten	Bladnr.: 5 van 33
Dijkpalen: RW192-RW294 -- VA000-VA007 -- LA111-LA114	Schaal: 1 :1.000
Aantal hectare traject: 18,0	Formaat: A3
Soort onderhoud traject: Maaipakket gefaseerd	Getekend: visc
Uitgifteduur: 3 jaar	Datum: 13/08/2020
Bestandsnaam: UDP2021: Zuilichem - Schouten_detail_def.pdf	



**Beheervorm**

377 - Gefaseerd maaien en afvoeren type 1 (buitentalud vroeg)

**Referentielagen WSRL**

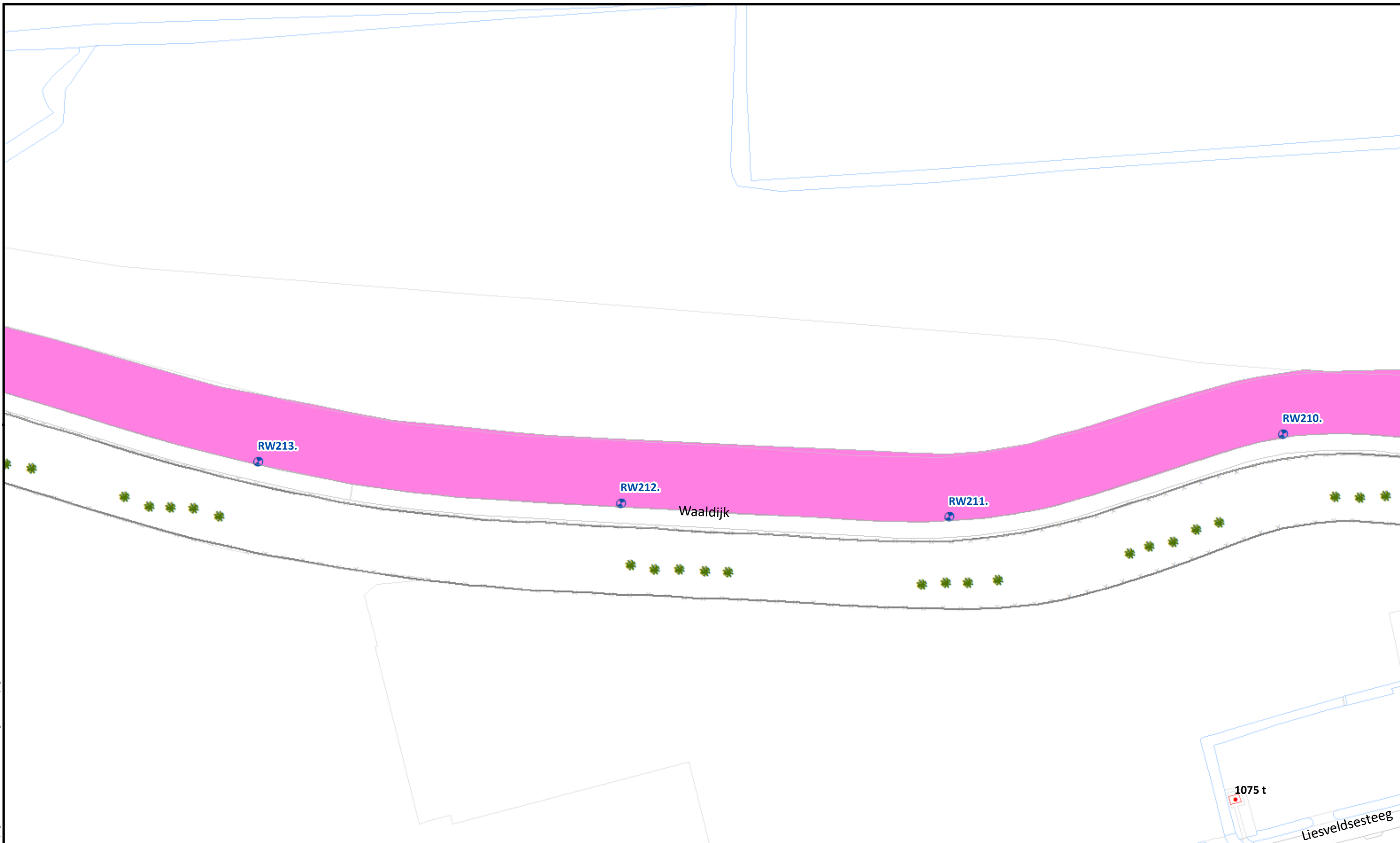
- Dijkpalen (om 100m)
- Bomen/struiken
- Afrasteringen



Uitgifte Dijkpercelen 2021, detailtekeningen

Traject: UDP2021: Zuilichem - Schouten  
 Dijkpalen: RW192-RW294 -- VA000-VA007 -- LA111-LA114  
 Aantal hectare traject: 18,0  
 Soort onderhoud traject: Maaipakket gefaseerd  
 Uitgifteduur: 3 jaar  
 Bestandsnaam: UDP2021: Zuilichem - Schouten\_detail\_def.pdf

Bladnr.: 6 van 33  
 Schaal: 1 : 1.000  
 Formaat: A3  
 Getekend: visc  
 Datum: 13/08/2020



**Beheervorm**

377 - Gefaseerd maaien en afvoeren type 1 (buitentalud vroeg)

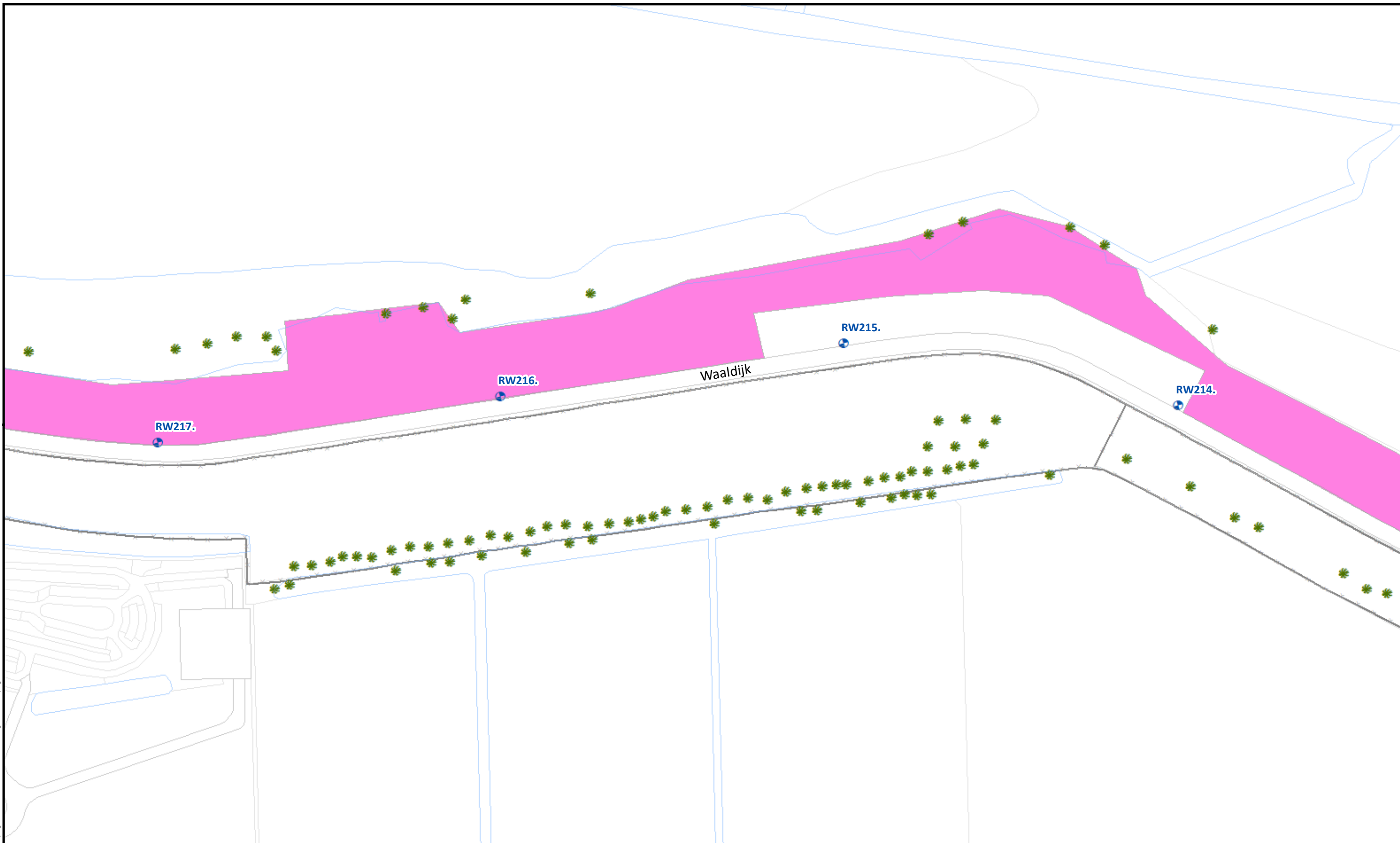
**Referentielagen WSRL**

- Dijkpalen (om 100m)
- Bomen/struiken
- Afrasteringen



Uitgifte Dijkpercelen 2021, detailtekeningen	
Traject: UDP2021: Zuilichem - Schouten	Bladnr.: 7 van 33
Dijkpalen: RW192-RW294 -- VA000-VA007 -- LA111-LA114	Schaal: 1 :1.000
Aantal hectare traject: 18,0	Formaat: A3
Soort onderhoud traject: Maaipakket gefaseerd	Getekend: visc
Uitgifteduur: 3 jaar	Datum: 13/08/2020
Bestandsnaam: UDP2021: Zuilichem - Schouten_detail_def.pdf	





**Beheervorm**

377 - Gefaseerd maaien en afvoeren type 1 (buitentalud vroeg)

**Referentielagen WSRL**

- Dijkpalen (om 100m)
- Bomen/struiken
- Afrasteringen



Uitgifte Dijkpercelen 2021, detailtekeningen

Traject: UDP2021: Zuilichem - Schouten

Dijkpalen: RW192-RW294 -- VA000-VA007 -- LA111-LA114

Aantal hectare traject: 18,0

Soort onderhoud traject: Maaipakket gefaseerd

Uitgifteduur: 3 jaar

Bestandsnaam: UDP2021: Zuilichem - Schouten\_detail\_def.pdf

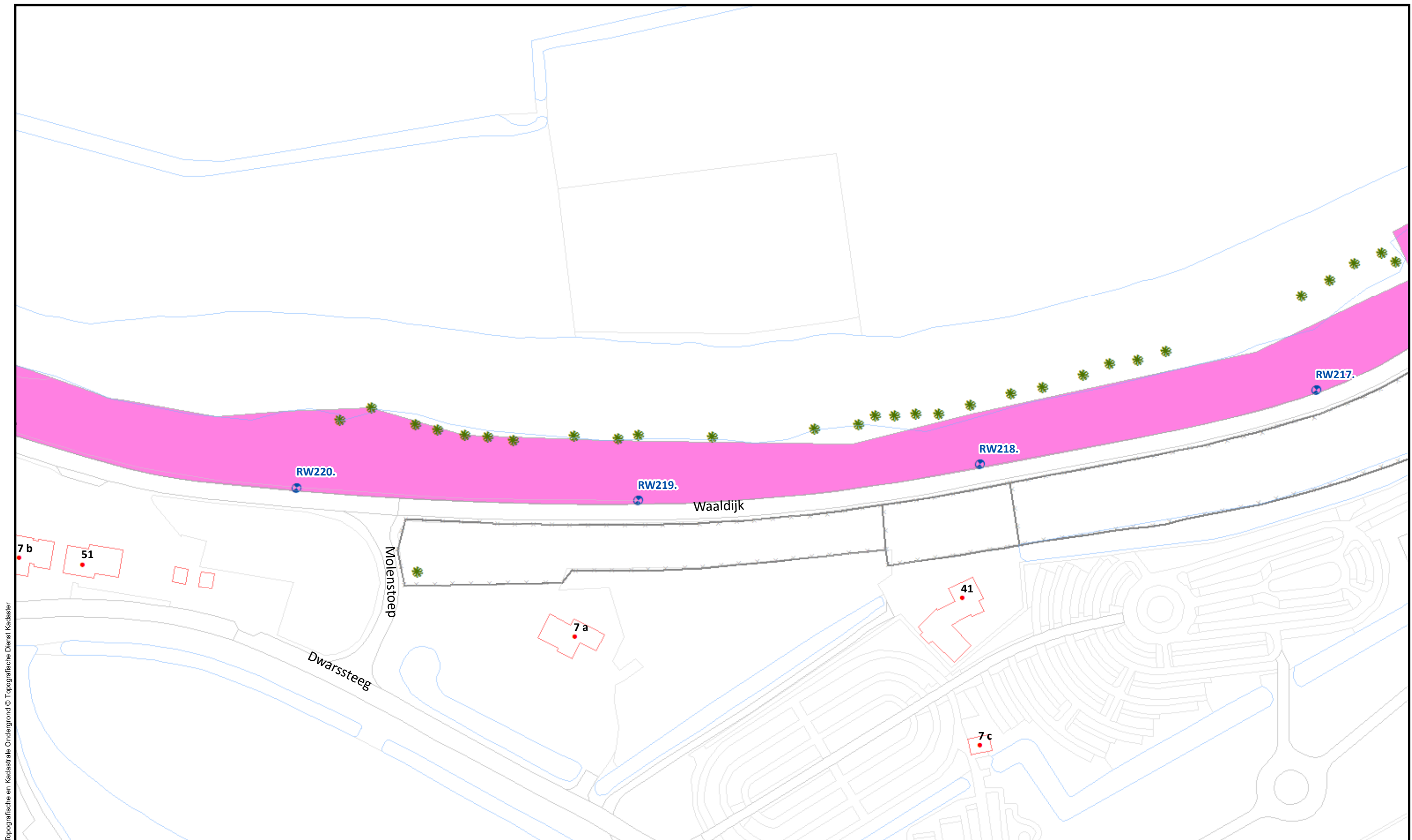
Bladnr.: 8 van 33

Schaal: 1 : 1.000

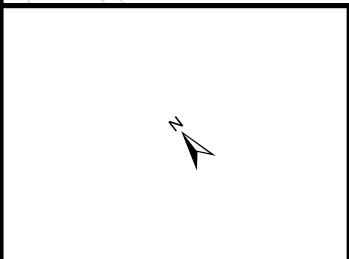
Formaat: A3





Getekend: visc

Datum: 13/08/2020



Topografische en Kadastrale Ondergrond © Topografische Dienst Kadaster

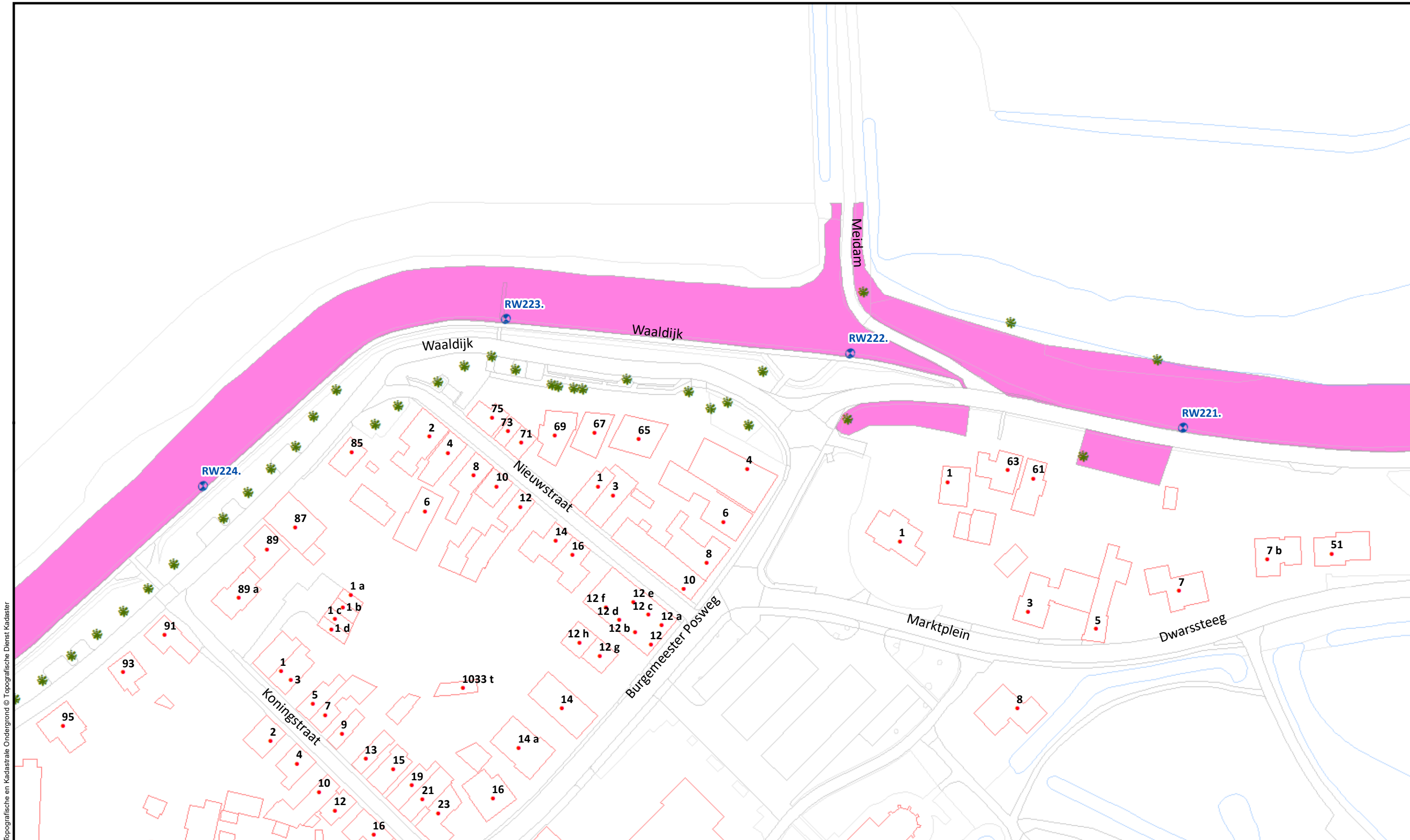


<b>Beheervorm</b>		<b>Referentielagen WSRL</b>	
	377 - Gefaseerd maaien en afvoeren type 1 (buitentalud vroeg)		Dijkpalen (om 100m)
			Bomen/struiken
			Afrasteringen



Uitgifte Dijkpercelen 2021, detailtekeningen	
Traject: UDP2021: Zuilichem - Schouten	Bladnr.: 9 van 33
Dijkpalen: RW192-RW294 -- VA000-VA007 -- LA111-LA114	Schaal: 1 :1.000
Aantal hectare traject: 18,0	Formaat: A3
Soort onderhoud traject: Maaipakket gefaseerd	Getekend: visc
Uitgifteduur: 3 jaar	Datum: 13/08/2020
Bestandsnaam: UDP2021: Zuilichem - Schouten_detail_def.pdf	

Hoewel bij de samenstelling van deze kaart de grootste zorgvuldigheid is betracht, kan Waterschap Rivierenland niet garanderen dat de informatie compleet, actueel en/of accuraat is. Waterschap Rivierenland aanvaardt dan ook geen enkele aansprakelijkheid voor schade ontstaan door gebruik van de informatie van deze kaart.



Topografische en Kadastrale Ondergrond © Topografische Dienst Kadaster



**Beheervorm**

377 - Gefaseerd maaien en afvoeren type 1 (buitentalud vroeg)

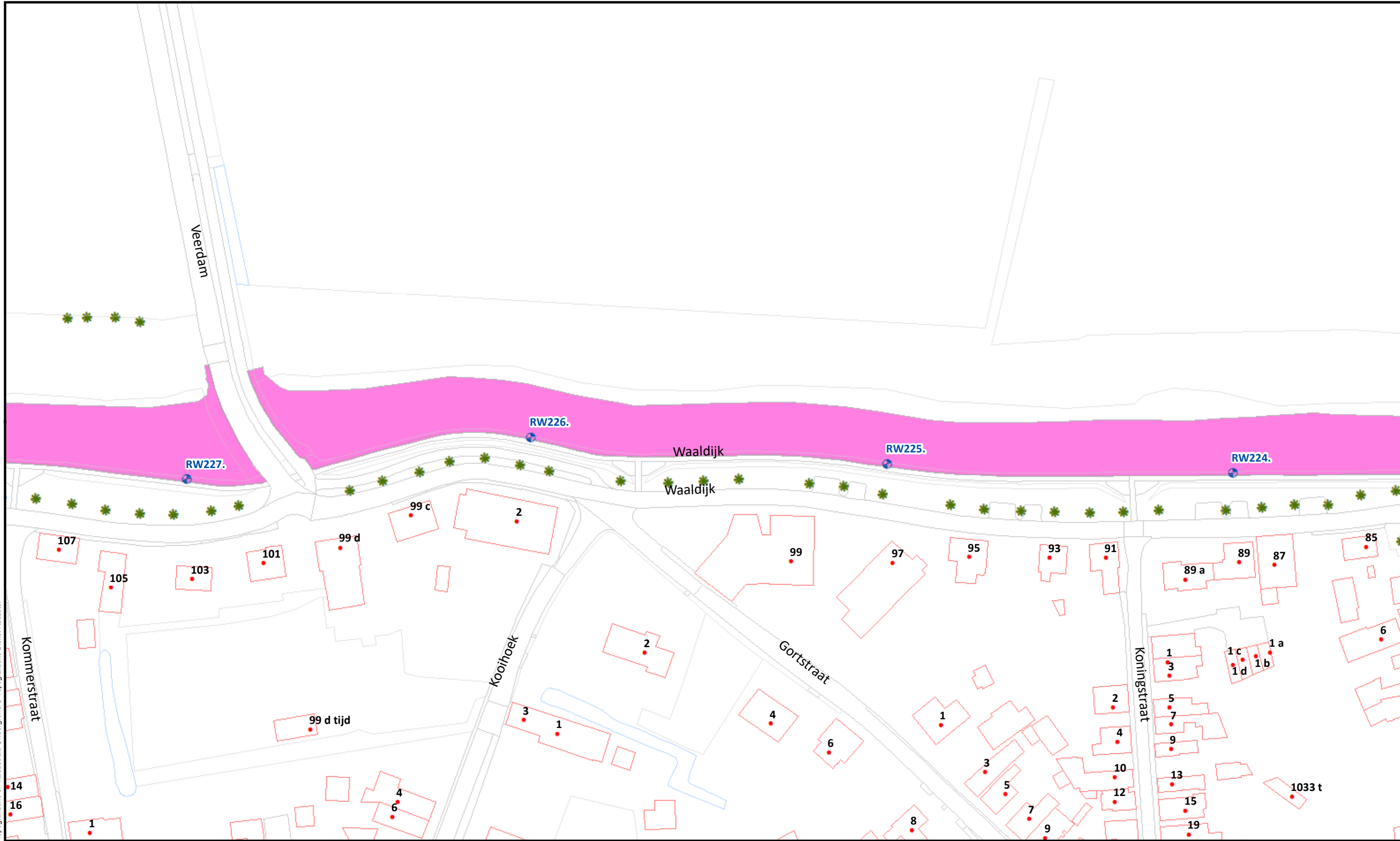
**Referentielagen WSRL**

- Dijkpalen (om 100m)
- Bomen/struiken
- Afrasteringen








Uitgifte Dijkpercelen 2021, detailtekeningen	
Traject: UDP2021: Zuilichem - Schouten	Bladnr.: 10 van 33
Dijkpalen: RW192-RW294 -- VA000-VA007 -- LA111-LA114	Schaal: 1 : 1.000
Aantal hectare traject: 18,0	Formaat: A3
Soort onderhoud traject: Maaipakket gefaseerd	Getekend: visc
Uitgifteduur: 3 jaar	Datum: 13/08/2020
Bestandsnaam: UDP2021: Zuilichem - Schouten_detail_def.pdf	

Hoewel bij de samenstelling van deze kaart de grootste zorgvuldigheid is betracht, kan Waterschap Rivierenland niet garanderen dat de informatie compleet, actueel en/of accuraat is. Waterschap Rivierenland aanvaardt dan ook geen enkele aansprakelijkheid voor schade ontstaan door gebruik van de informatie van deze kaart.



Topografische en Kadastrale Ondergrond © Topografische Dienst Kadaster

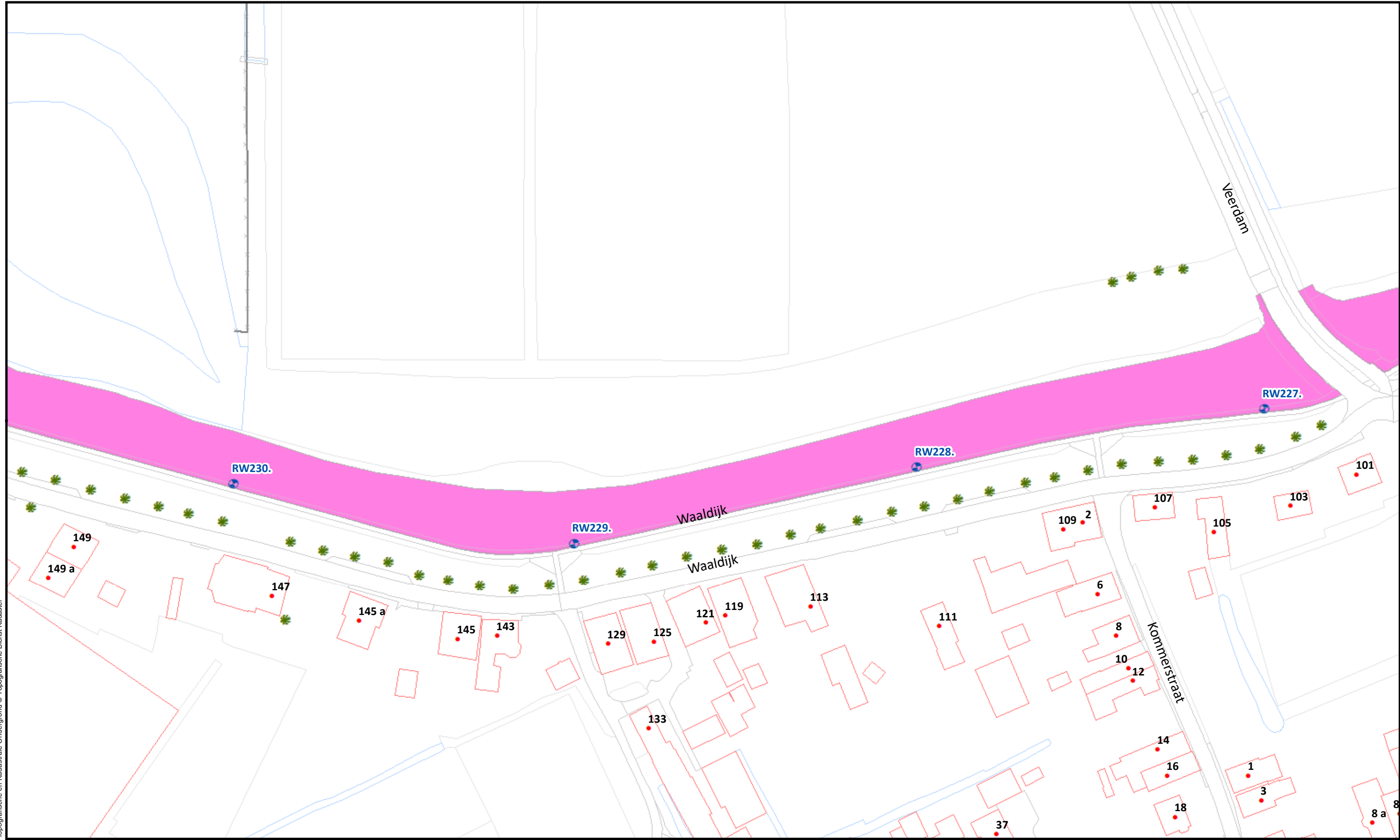


<b>Beheervorm</b>		<b>Referentielagen WSRL</b>	
	377 - Gefaseerd maaien en afvoeren type 1 (buitentalud vroeg)		Dijkpalen (om 100m)
			Bomen/struiken
			Afrasteringen








Uitgifte Dijkpercelen 2021, detailtekeningen	
Traject: UDP2021: Zuilichem - Schouten	Bladnr.: 11 van 33
Dijkpalen: RW192-RW294 -- VA000-VA007 -- LA111-LA114	Schaal: 1 : 1.000
Aantal hectare traject: 18,0	Formaat: A3
Soort onderhoud traject: Maaipakket gefaseerd	Getekend: visc
Uitgifteduur: 3 jaar	Datum: 13/08/2020
Bestandsnaam: UDP2021: Zuilichem - Schouten_detail_def.pdf	

Hoewel bij de samenstelling van deze kaart de grootste zorgvuldigheid is betracht, kan Waterschap Rivierenland niet garanderen dat de informatie compleet, actueel en/of accuraat is. Waterschap Rivierenland aanvaardt dan ook geen enkele aansprakelijkheid voor schade ontstaan door gebruik van de informatie van deze kaart.



Topografische en kadastrale Ondergrond © Topografische Dienst Kadaster


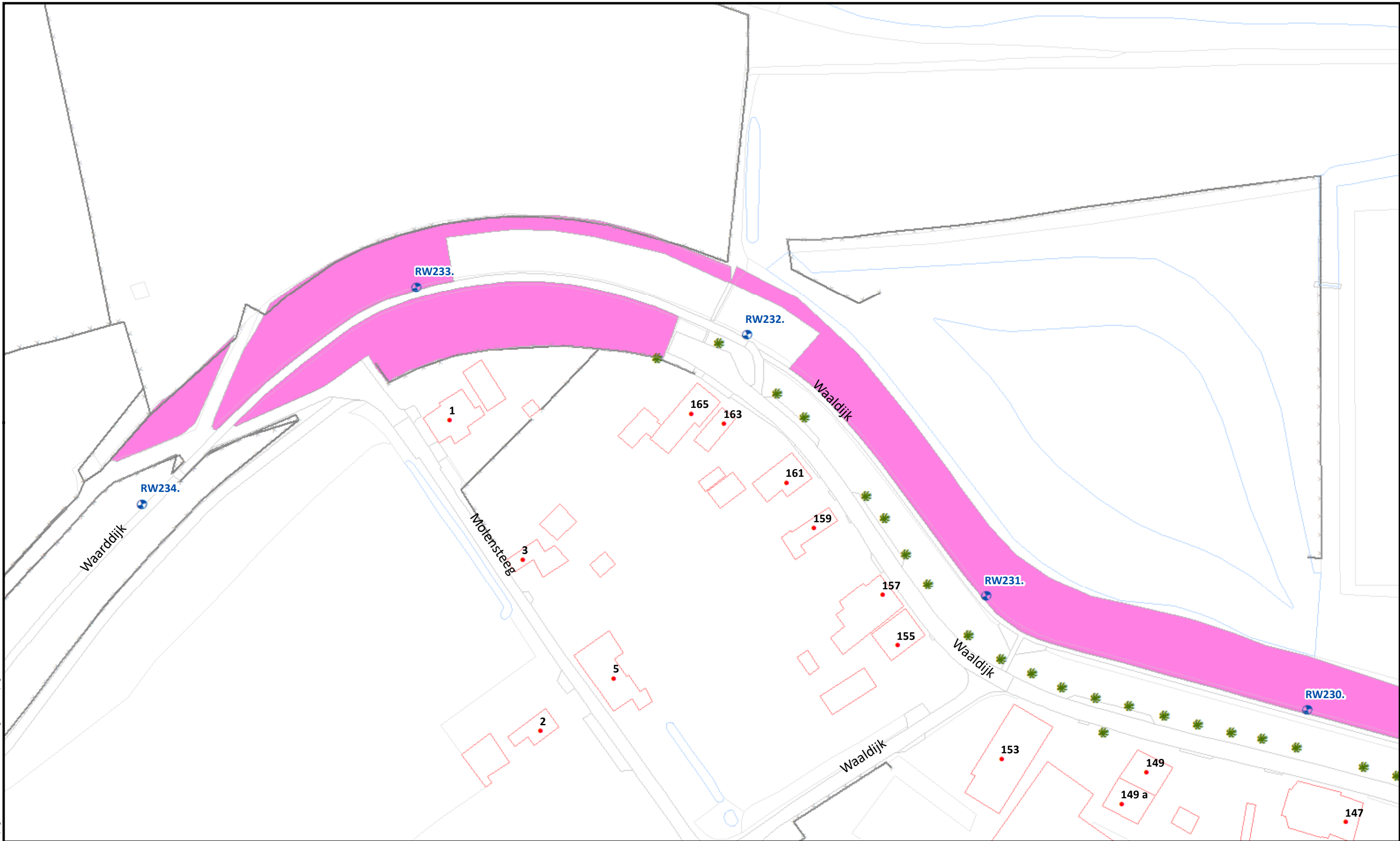






<b>Beheervorm</b>		<b>Referentielagen WSRL</b>	
	377 - Gefaseerd maaien en afvoeren type 1 (buitentalud vroeg)		Dijkpalen (om 100m)
			Bomen/struiken
			Afrasteringen



Uitgifte Dijkpercelen 2021, detailtekeningen	
Traject: UDP2021: Zuilichem - Schouten	Bladnr.: 12 van 33
Dijkpalen: RW192-RW294 -- VA000-VA007 -- LA111-LA114	Schaal: 1 : 1.000
Aantal hectare traject: 18,0	Formaat: A3
Soort onderhoud traject: Maaipakket gefaseerd	Getekend: visc
Uitgifteduur: 3 jaar	Datum: 13/08/2020
Bestandsnaam: UDP2021: Zuilichem - Schouten_detail_def.pdf	

Hoewel bij de samenstelling van deze kaart de grootste zorgvuldigheid is betracht, kan Waterschap Rivierenland niet garanderen dat de informatie compleet, actueel en/of accuraat is. Waterschap Rivierenland aanvaardt dan ook geen enkele aansprakelijkheid voor schade ontstaan door gebruik van de informatie van deze kaart.

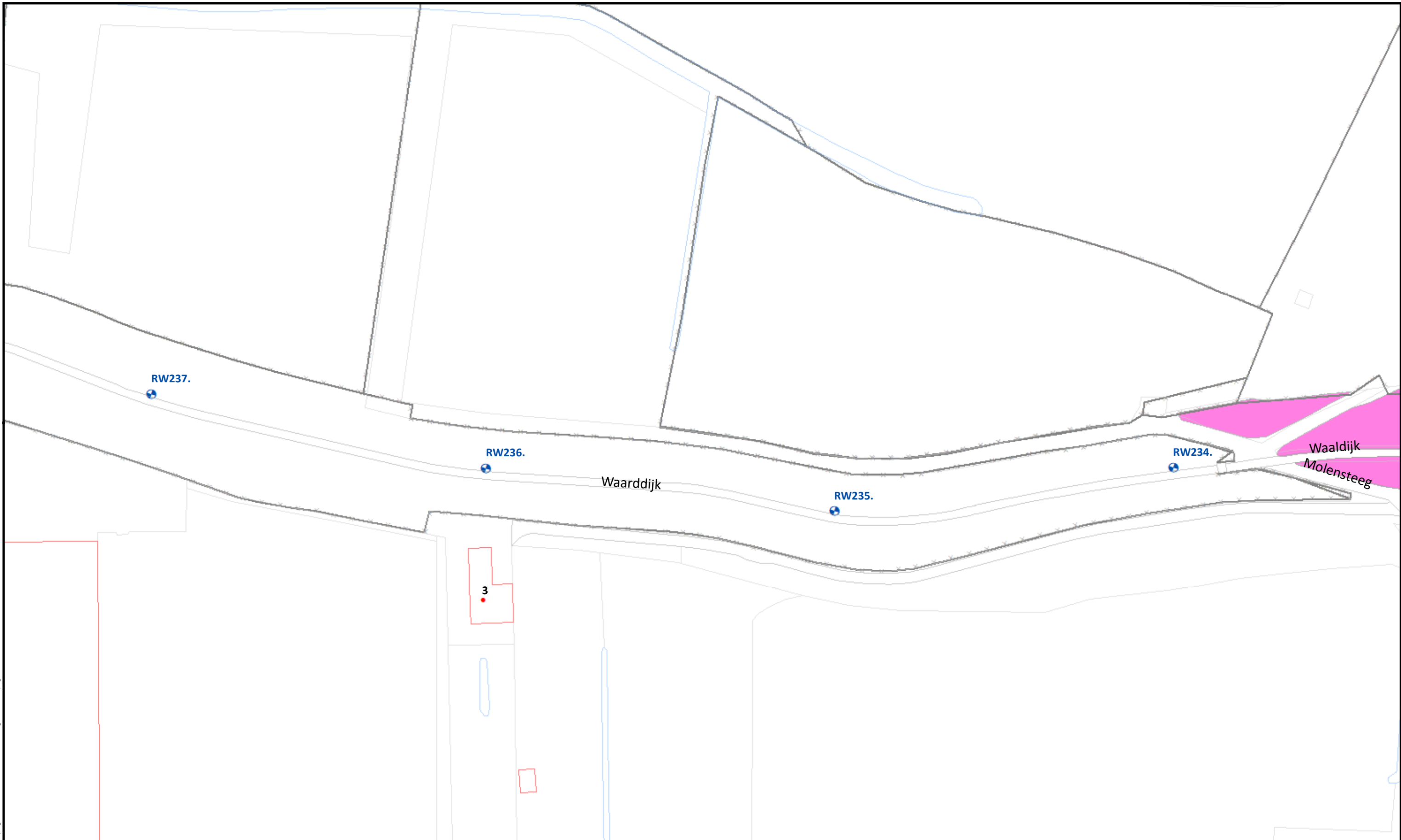


<b>Beheervorm</b>		<b>Referentielagen WSRL</b>	
	377 - Gefaseerd maaien en afvoeren type 1 (buitentalud vroeg)		Dijkpalen (om 100m)
			Bomen/struiken
			Afrasteringen



Uitgifte Dijkpercelen 2021, detailtekeningen	
Traject: UDP2021: Zuilichem - Schouten	Bladnr.: 13 van 33
Dijkpalen: RW192-RW294 -- VA000-VA007 -- LA111-LA114	Schaal: 1 : 1.000
Aantal hectare traject: 18,0	Formaat: A3
Soort onderhoud traject: Maaipakket gefaseerd	Getekend: visc
Uitgifteduur: 3 jaar	Datum: 13/08/2020
Bestandsnaam: UDP2021: Zuilichem - Schouten_detail_def.pdf	

Hoewel bij de samenstelling van deze kaart de grootste zorgvuldigheid is betracht, kan Waterschap Rivierenland niet garanderen dat de informatie compleet, actueel en/of accuraat is. Waterschap Rivierenland aanvaardt dan ook geen enkele aansprakelijkheid voor schade ontstaan door gebruik van de informatie van deze kaart.



**Beheervorm**

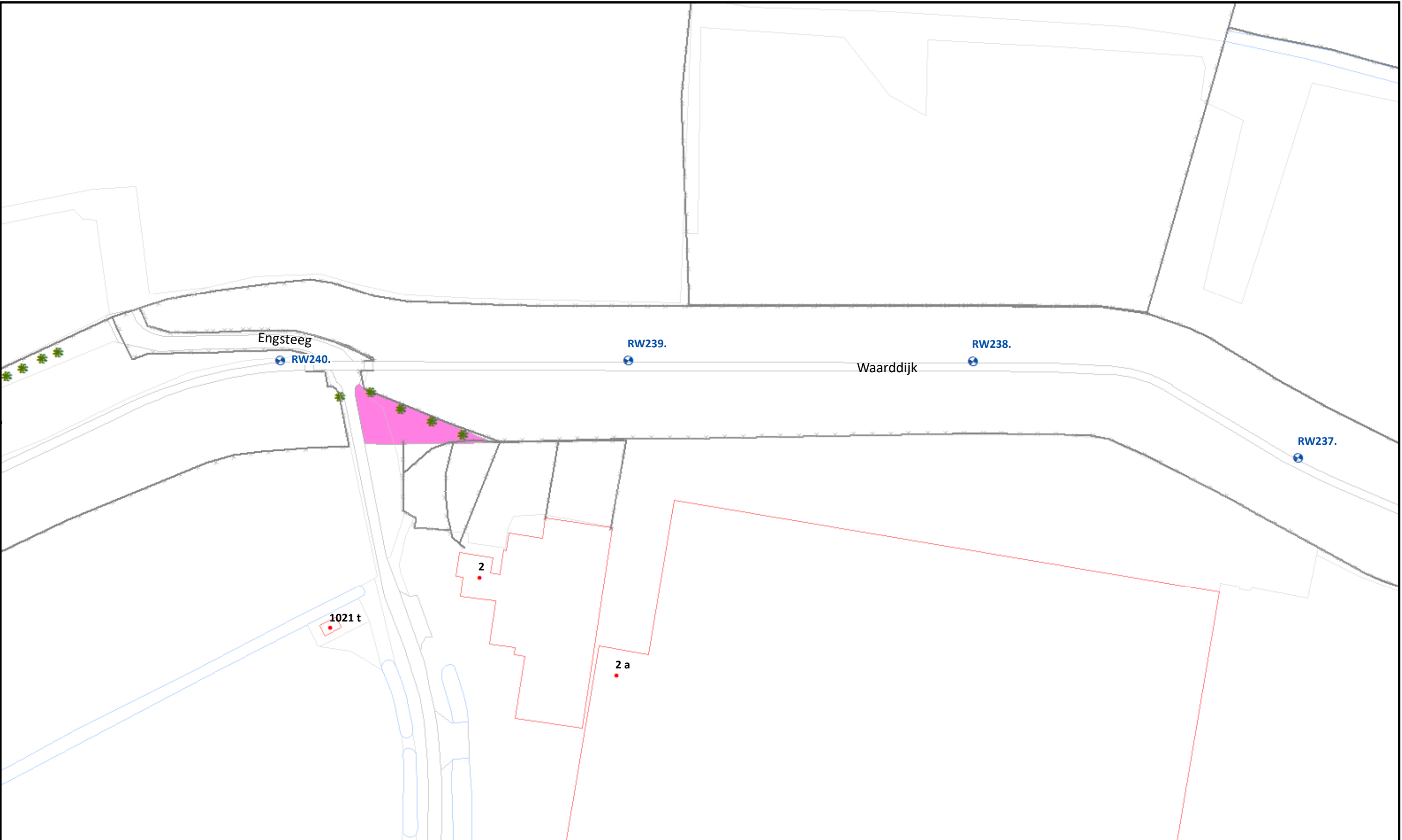
377 - Gefaseerd maaien en afvoeren type 1 (buitentalud vroeg)

**Referentielagen WSRL**

- Dijkpalen (om 100m)
- Bomen/struiken
- Afrasteringen



Uitgifte Dijkpercelen 2021, detailtekeningen	
Traject: UDP2021: Zuilichem - Schouten	Bladnr.: 14 van 33
Dijkpalen: RW192-RW294 -- VA000-VA007 -- LA111-LA114	Schaal: 1 : 1.000
Aantal hectare traject: 18,0	Formaat: A3
Soort onderhoud traject: Maaipakket gefaseerd	Getekend: visc
Uitgifteduur: 3 jaar	Datum: 13/08/2020
Bestandsnaam: UDP2021: Zuilichem - Schouten_detail_def.pdf	



**Beheervorm**

377 - Gefaseerd maaien en afvoeren type 1 (buitentalud vroeg)

**Referentielagen WSRL**

- Dijkpalen (om 100m)
- Bomen/struiken
- Afrasteringen



Uitgifte Dijkpercelen 2021, detailtekeningen	
Traject: UDP2021: Zuilichem - Schouten	Bladnr.: 15 van 33
Dijkpalen: RW192-RW294 -- VA000-VA007 -- LA111-LA114	Schaal: 1 :1.000
Aantal hectare traject: 18,0	Formaat: A3
Soort onderhoud traject: Maaipakket gefaseerd	Getekend: visc
Uitgifteduur: 3 jaar	Datum: 13/08/2020
Bestandsnaam: UDP2021: Zuilichem - Schouten_detail_def.pdf	

Hoewel bij de samenstelling van deze kaart de grootste zorgvuldigheid is betracht, kan Waterschap Rivierenland niet garanderen dat de informatie compleet, actueel en/of accuraat is. Waterschap Rivierenland aanvaardt dan ook geen enkele aansprakelijkheid voor schade ontstaan door gebruik van de informatie van deze kaart.





**Beheervorm**

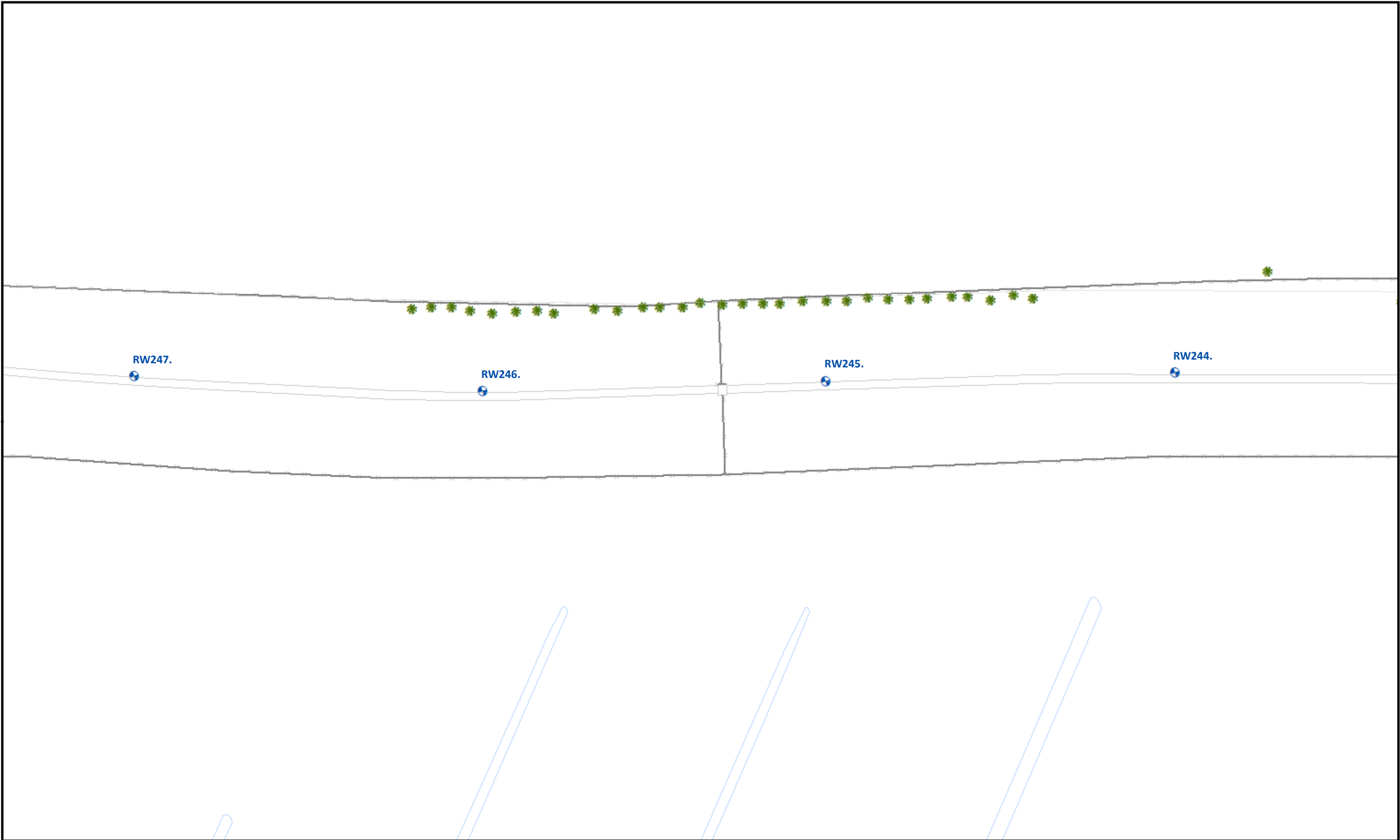
377 - Gefaseerd maaien en afvoeren type 1 (buitentalud vroeg)

**Referentielagen WSRL**

- Dijkpalen (om 100m)
- Bomen/struiken
- Afrasteringen



Uitgifte Dijkpercelen 2021, detailtekeningen	
Traject: UDP2021: Zuilichem - Schouten	Bladnr.: 16 van 33
Dijkpalen: RW192-RW294 -- VA000-VA007 -- LA111-LA114	Schaal: 1 : 1.000
Aantal hectare traject: 18,0	Formaat: A3
Soort onderhoud traject: Maaipakket gefaseerd	Getekend: visc
Uitgifteduur: 3 jaar	Datum: 13/08/2020
Bestandsnaam: UDP2021: Zuilichem - Schouten_detail_def.pdf	



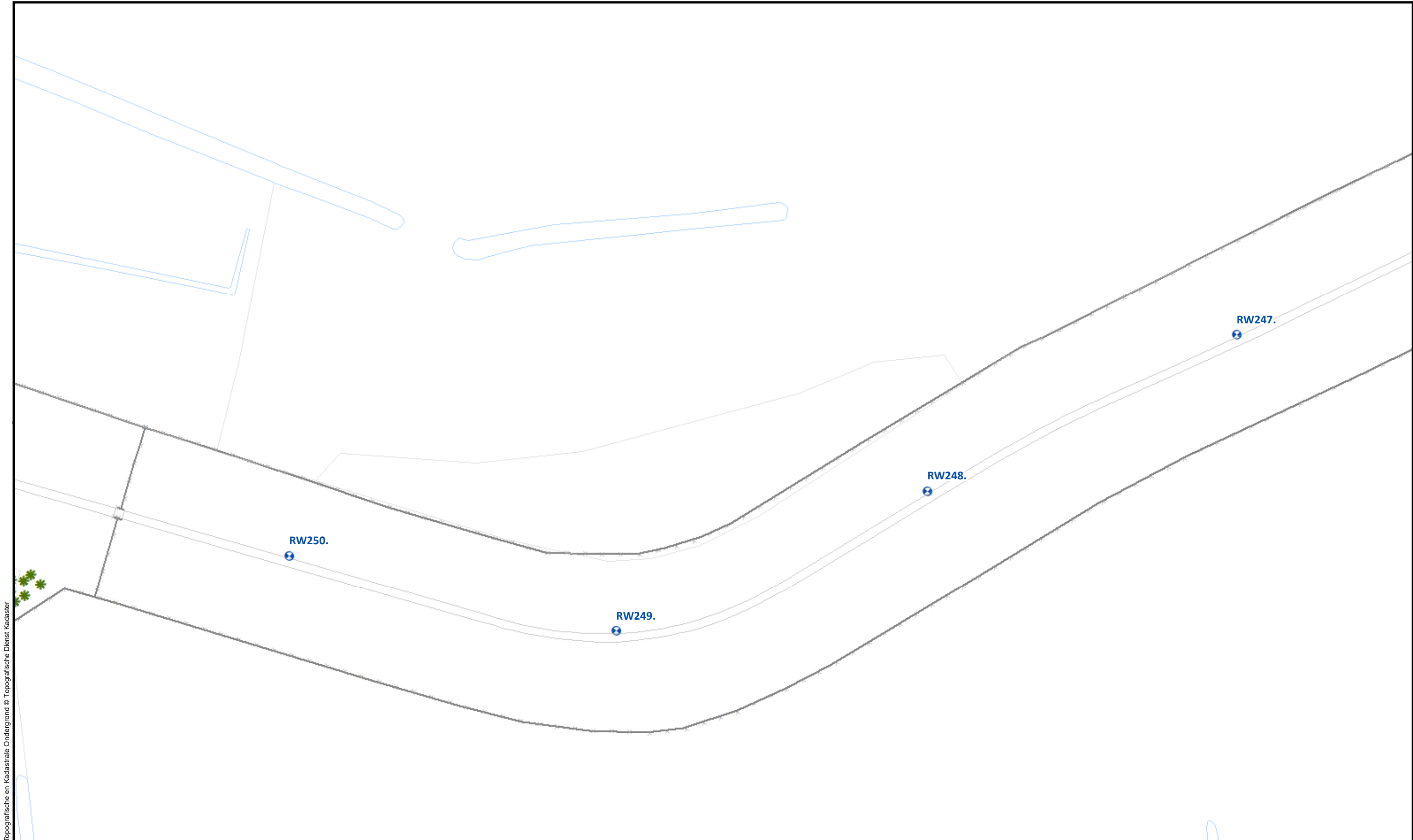
**Beheervorm**

**Referentielagen WSRL**


- Dijkpalen (om 100m)
- Bomen/struiken
- Afrasteringen



Uitgifte Dijkpercelen 2021, detailtekeningen	
Traject: UDP2021: Zuilichem - Schouten	Bladnr.: 17 van 33
Dijkpalen: RW192-RW294 -- VA000-VA007 -- LA111-LA114	Schaal: 1 :1.000
Aantal hectare traject: 18,0	Formaat: A3
Soort onderhoud traject: Maaipakket gefaseerd	Getekend: visc
Uitgifteduur: 3 jaar	Datum: 13/08/2020
Bestandsnaam: UDP2021: Zuilichem - Schouten_detail_def.pdf	



Topografische en Kadastrale Ondergrond © Topografische Dienst Kadaster



<b>Beheervorm</b>	<b>Referentielagen WSRL</b>
	<ul style="list-style-type: none"> <li> Dijkpalen (om 100m)</li> <li> Bomen/struiken</li> <li> Afrasteringen</li> </ul>



Uitgifte Dijkpercelen 2021, detailtekeningen	
Traject: UDP2021: Zuilichem - Schouten	Bladnr.: 18 van 33
Dijkpalen: RW192-RW294 -- VA000-VA007 -- LA111-LA114	Schaal: 1 :1.000
Aantal hectare traject: 18,0	Formaat: A3
Soort onderhoud traject: Maaipakket gefaseerd	Getekend: visc
Uitgifteduur: 3 jaar	Datum: 13/08/2020
Bestandsnaam: UDP2021: Zuilichem - Schouten_detail_def.pdf	

Hoewel bij de samenstelling van deze kaart de grootste zorgvuldigheid is betracht, kan Waterschap Rivierenland niet garanderen dat de informatie compleet, actueel en/of accuraat is. Waterschap Rivierenland aanvaardt dan ook geen enkele aansprakelijkheid voor schade ontstaan door gebruik van de informatie van deze kaart.



**Beheervorm**

377 - Gefaseerd maaien en afvoeren type 1 (buitentalud vroeg)

**Referentielagen WSRL**

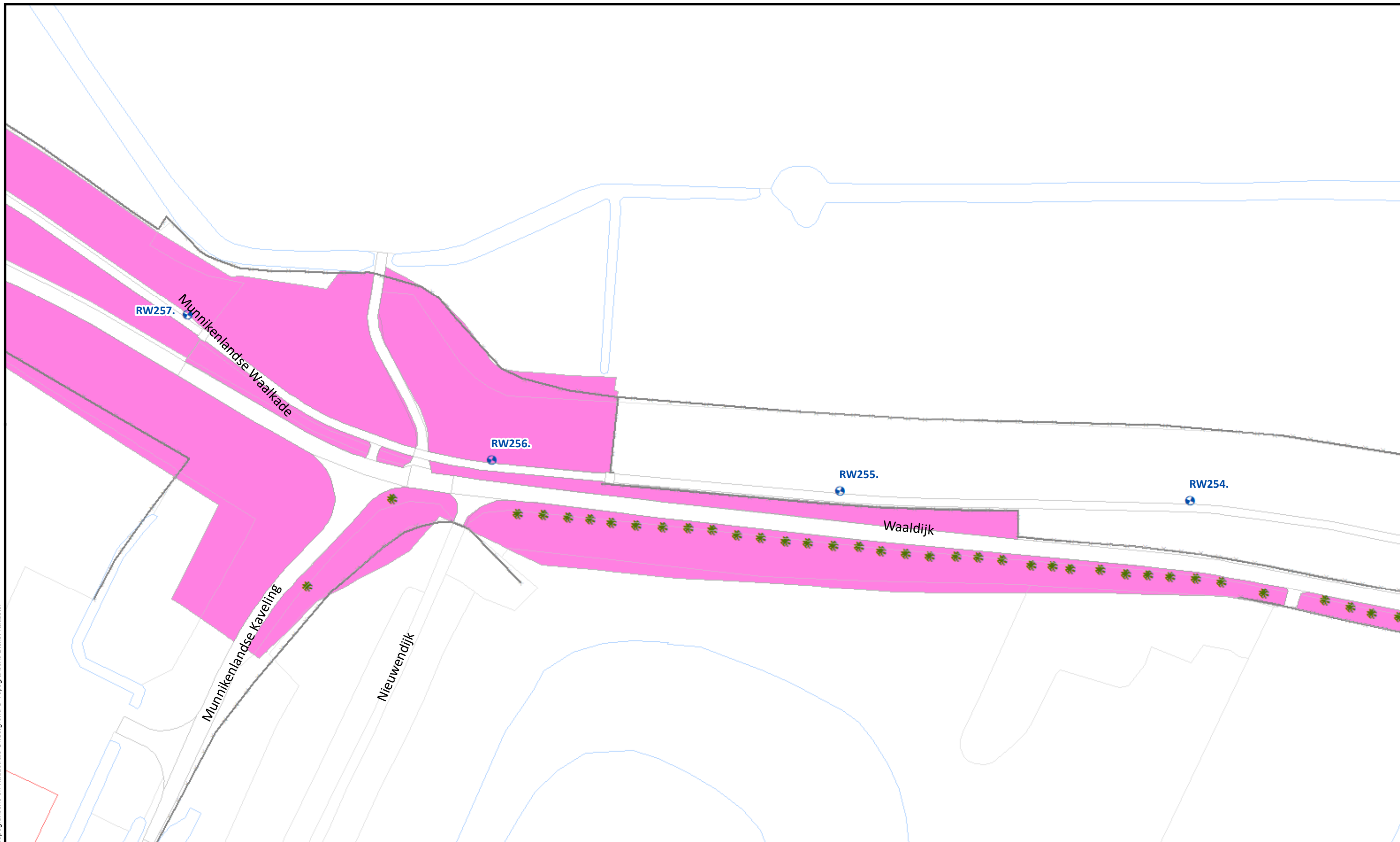
- Dijkpalen (om 100m)
- Bomen/struiken
- Afrasteringen



Uitgifte Dijkpercelen 2021, detailtekeningen

Traject: UDP2021: Zuilichem - Schouten  
 Dijkpalen: RW192-RW294 -- VA000-VA007 -- LA111-LA114  
 Aantal hectare traject: 18,0  
 Soort onderhoud traject: Maaipakket gefaseerd  
 Uitgifteduur: 3 jaar  
 Bestandsnaam: UDP2021: Zuilichem - Schouten\_detail\_def.pdf

Bladnr.: 19 van 33  
 Schaal: 1 :1.000  
 Formaat: A3  
 Getekend: visc  
 Datum: 13/08/2020



**Beheervorm**

377 - Gefaseerd maaien en afvoeren type 1 (buitentalud vroeg)

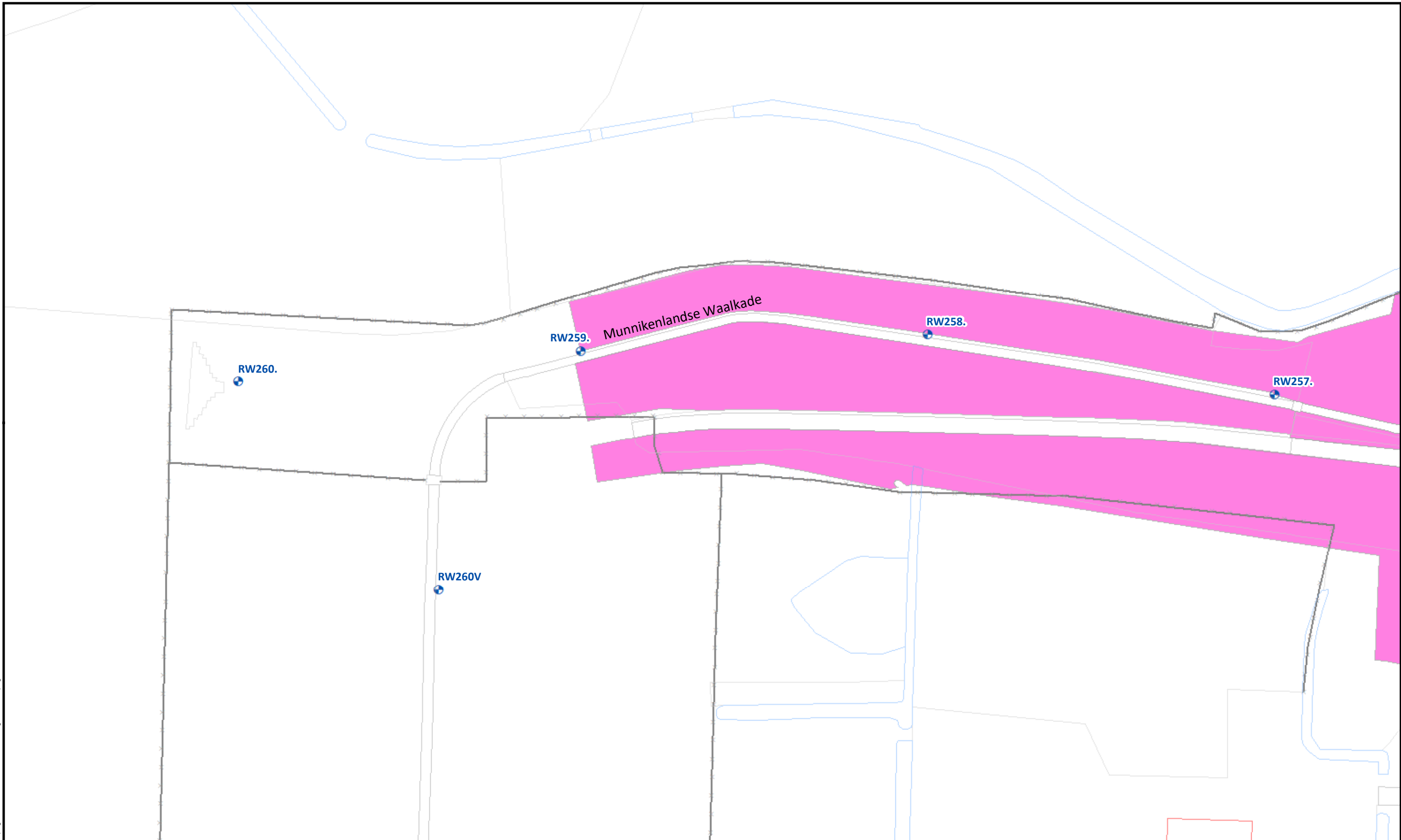
**Referentielagen WSRL**

- Dijkpalen (om 100m)
- Bomen/struiken
- Afrasteringen



Uitgifte Dijkpercelen 2021, detailtekeningen	
Traject: UDP2021: Zuilichem - Schouten	Bladnr.: 20 van 33
Dijkpalen: RW192-RW294 -- VA000-VA007 -- LA111-LA114	Schaal: 1 :1.000
Aantal hectare traject: 18,0	Formaat: A3
Soort onderhoud traject: Maaipakket gefaseerd	Getekend: visc
Uitgifteduur: 3 jaar	Datum: 13/08/2020
Bestandsnaam: UDP2021: Zuilichem - Schouten_detail_def.pdf	

Hoewel bij de samenstelling van deze kaart de grootste zorgvuldigheid is betracht, kan Waterschap Rivierenland niet garanderen dat de informatie compleet, actueel en/of accuraat is. Waterschap Rivierenland aanvaardt dan ook geen enkele aansprakelijkheid voor schade ontstaan door gebruik van de informatie van deze kaart.



**Beheervorm**

377 - Gefaseerd maaien en afvoeren type 1 (buitentalud vroeg)

**Referentielagen WSRL**

- Dijkpalen (om 100m)
- Bomen/struiken
- Afrasteringen






Uitgifte Dijkpercelen 2021, detailtekeningen	
Traject: UDP2021: Zuilichem - Schouten	Bladnr.: 21 van 33
Dijkpalen: RW192-RW294 -- VA000-VA007 -- LA111-LA114	Schaal: 1 :1.000
Aantal hectare traject: 18,0	Formaat: A3
Soort onderhoud traject: Maaipakket gefaseerd	Getekend: visc
Uitgifteduur: 3 jaar	Datum: 13/08/2020
Bestandsnaam: UDP2021: Zuilichem - Schouten_detail_def.pdf	

Topografische en kadastrale Ondergrond © Topografische Dienst Kadaster



**Beheervorm**

**Referentielagen WSRL**

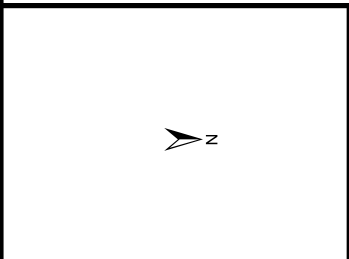

-  Dijkpalen (om 100m)
-  Bomen/struiken
-  Afrasteringen




Uitgifte Dijkpercelen 2021, detailtekeningen	
Traject: UDP2021: Zuilichem - Schouten	Bladnr.: 22 van 33
Dijkpalen: RW192-RW294 -- VA000-VA007 -- LA111-LA114	Schaal: 1 :1.000
Aantal hectare traject: 18,0	Formaat: A3
Soort onderhoud traject: Maaipakket gefaseerd	Getekend: visc
Uitgifteduur: 3 jaar	Datum: 13/08/2020
Bestandsnaam: UDP2021: Zuilichem - Schouten_detail_def.pdf	

Hoewel bij de samenstelling van deze kaart de grootste zorgvuldigheid is betracht, kan Waterschap Rivierenland niet garanderen dat de informatie compleet, actueel en/of accuraat is. Waterschap Rivierenland aanvaardt dan ook geen enkele aansprakelijkheid voor schade ontstaan door gebruik van de informatie van deze kaart.

Topografische en Kadastrale Ondergrond © Topografische Dienst Kadaster



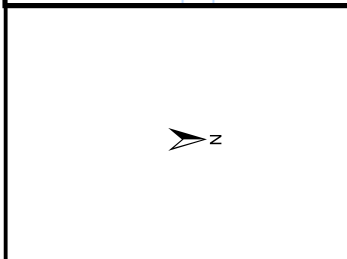
<b>Beheervorm</b>	<b>Referentielagen WSRL</b>
	<ul style="list-style-type: none"> <li> Dijkpalen (om 100m)</li> <li> Bomen/struiken</li> <li> Afrasteringen</li> </ul>



Uitgifte Dijkpercelen 2021, detailtekeningen	
Traject: UDP2021: Zuilichem - Schouten	Bladnr.: 23 van 33
Dijkpalen: RW192-RW294 -- VA000-VA007 -- LA111-LA114	Schaal: 1 :1.000
Aantal hectare traject: 18,0	Formaat: A3
Soort onderhoud traject: Maaipakket gefaseerd	Getekend: visc
Uitgifteduur: 3 jaar	Datum: 13/08/2020
Bestandsnaam: UDP2021: Zuilichem - Schouten_detail_def.pdf	

Hoewel bij de samenstelling van deze kaart de grootste zorgvuldigheid is betracht, kan Waterschap Rivierenland niet garanderen dat de informatie compleet, actueel en/of accuraat is. Waterschap Rivierenland aanvaardt dan ook geen enkele aansprakelijkheid voor schade ontstaan door gebruik van de informatie van deze kaart.




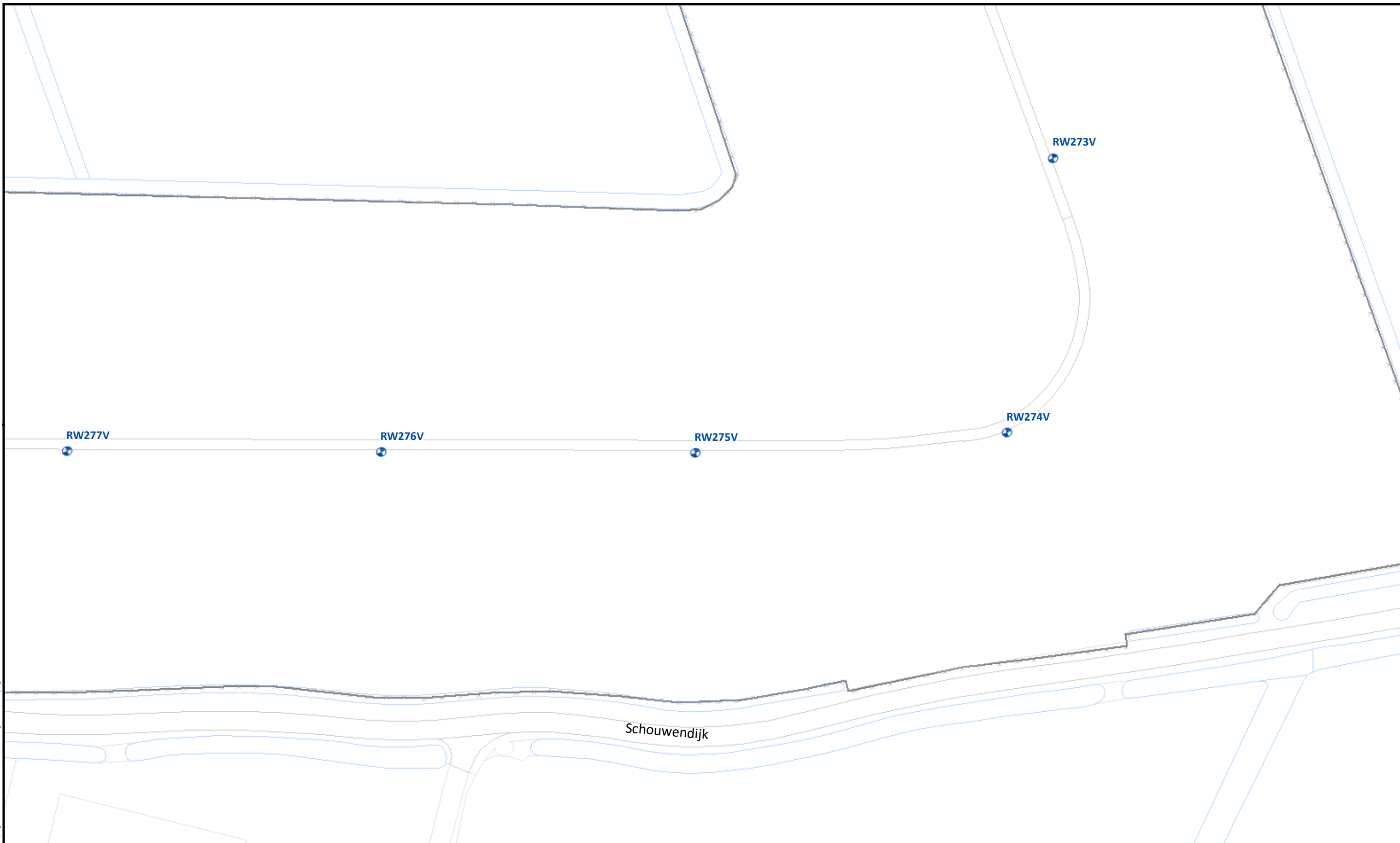


<b>Beheervorm</b>	<b>Referentielagen WSRL</b>
	<ul style="list-style-type: none"> <li> Dijkpalen (om 100m)</li> <li> Bomen/struiken</li> <li> Afrasteringen</li> </ul>



Uitgifte Dijkpercelen 2021, detailtekeningen	
Traject: UDP2021: Zuilichem - Schouten	Bladnr.: 24 van 33
Dijkpalen: RW192-RW294 -- VA000-VA007 -- LA111-LA114	Schaal: 1 :1.000
Aantal hectare traject: 18,0	Formaat: A3
Soort onderhoud traject: Maaipakket gefaseerd	Getekend: visc
Uitgifteduur: 3 jaar	Datum: 13/08/2020
Bestandsnaam: UDP2021: Zuilichem - Schouten_detail_def.pdf	

Hoewel bij de samenstelling van deze kaart de grootste zorgvuldigheid is betracht, kan Waterschap Rivierenland niet garanderen dat de informatie compleet, actueel en/of accuraat is. Waterschap Rivierenland aanvaardt dan ook geen enkele aansprakelijkheid voor schade ontstaan door gebruik van de informatie van deze kaart.


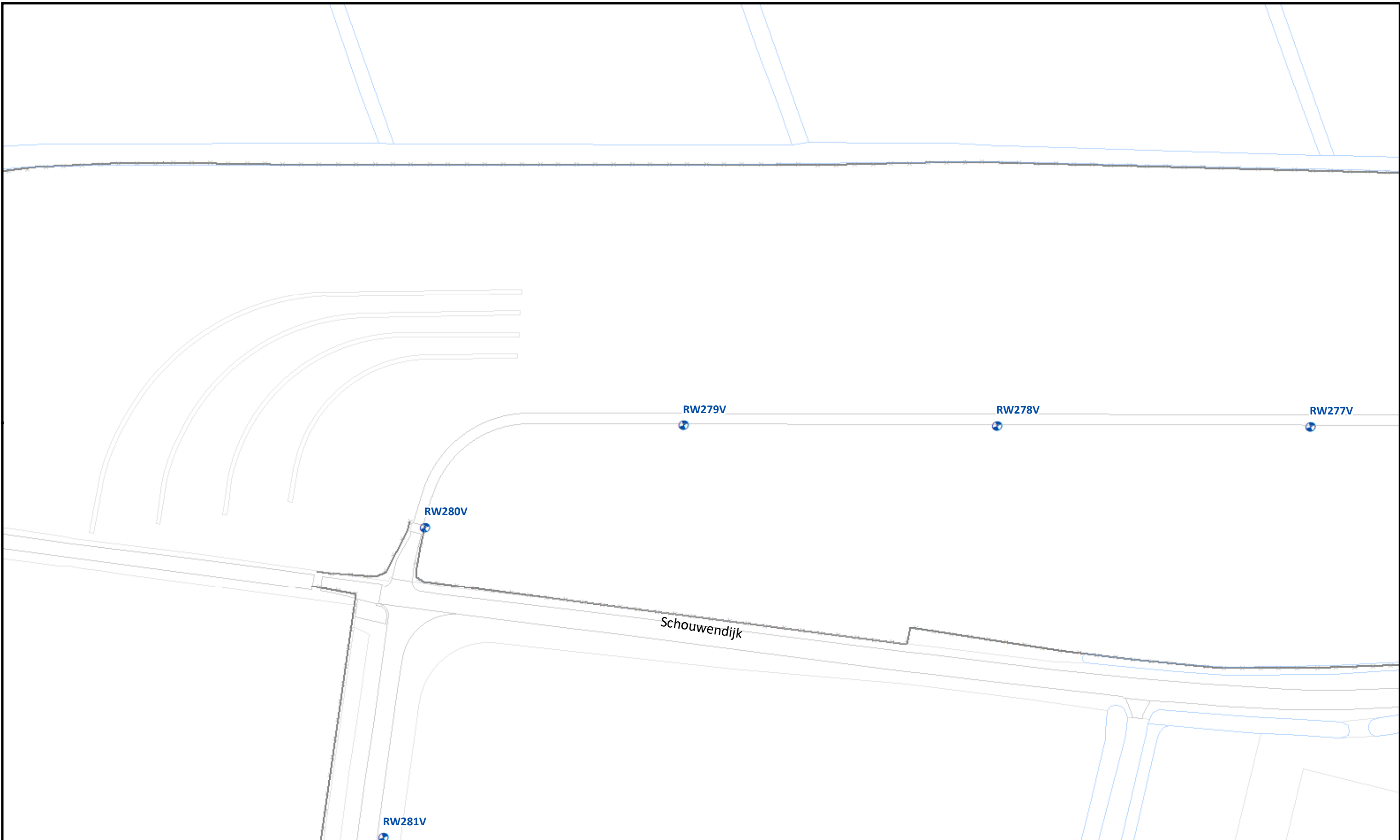


<b>Beheervorm</b>	<b>Referentielagen WSRL</b>
	<ul style="list-style-type: none"> <li> Dijkpalen (om 100m)</li> <li> Bomen/struiken</li> <li> Afrasteringen</li> </ul>



Uitgifte Dijkpercelen 2021, detailtekeningen	
Traject: UDP2021: Zuilichem - Schouten	Bladnr.: 25 van 33
Dijkpalen: RW192-RW294 -- VA000-VA007 -- LA111-LA114	Schaal: 1 :1.000
Aantal hectare traject: 18,0	Formaat: A3
Soort onderhoud traject: Maaipakket gefaseerd	Getekend: visc
Uitgifteduur: 3 jaar	Datum: 13/08/2020
Bestandsnaam: UDP2021: Zuilichem - Schouten_detail_def.pdf	

Hoewel bij de samenstelling van deze kaart de grootste zorgvuldigheid is betracht, kan Waterschap Rivierenland niet garanderen dat de informatie compleet, actueel en/of accuraat is. Waterschap Rivierenland aanvaardt dan ook geen enkele aansprakelijkheid voor schade ontstaan door gebruik van de informatie van deze kaart.


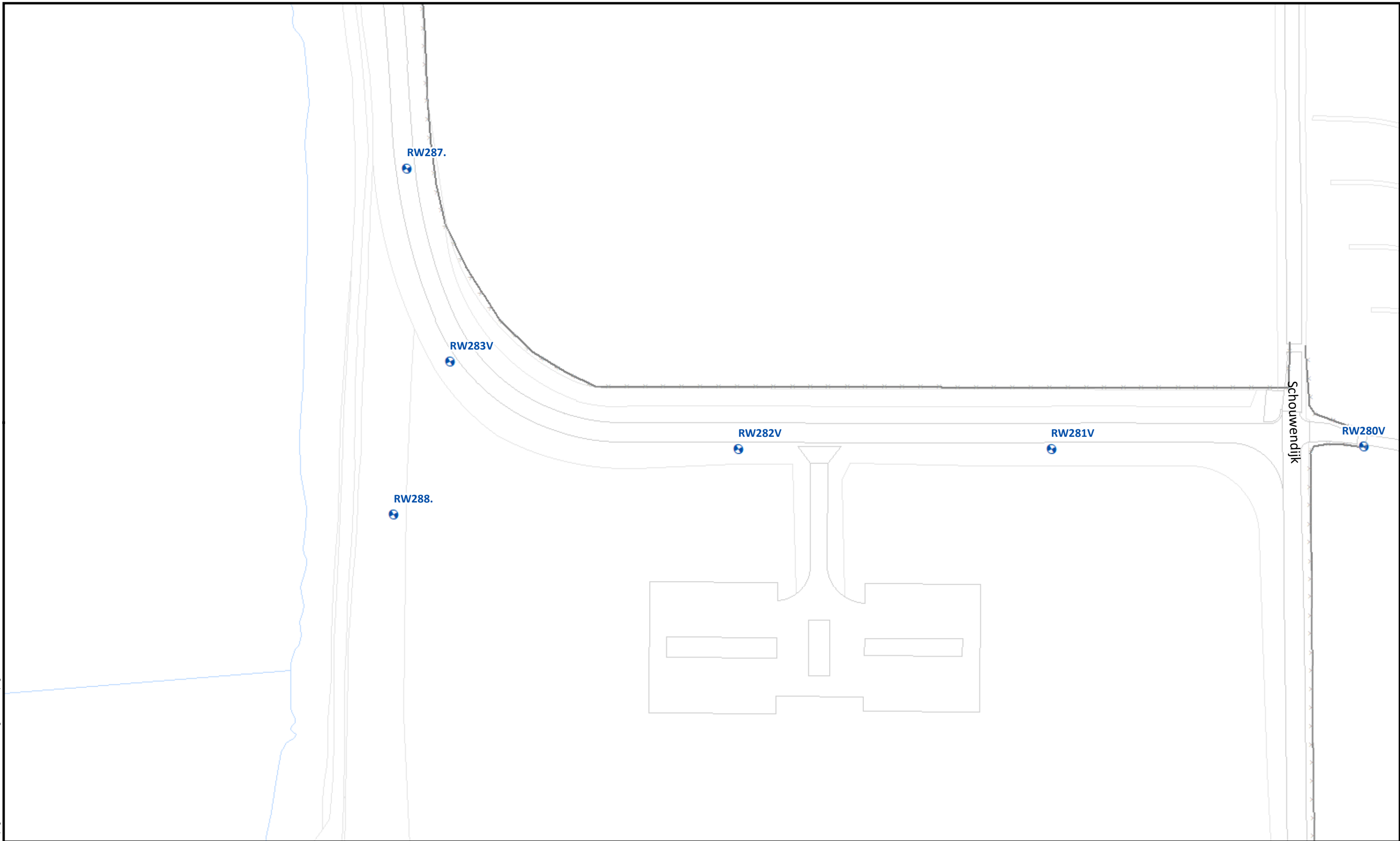


<b>Beheervorm</b>	
<b>Referentielagen WSRL</b>	<ul style="list-style-type: none"> <li> Dijkpalen (om 100m)</li> <li> Bomen/struiken</li> <li> Afrasteringen</li> </ul>



Uitgifte Dijkpercelen 2021, detailtekeningen	
Traject: UDP2021: Zuilichem - Schouten	Bladnr.: 26 van 33
Dijkpalen: RW192-RW294 -- VA000-VA007 -- LA111-LA114	Schaal: 1 :1.000
Aantal hectare traject: 18,0	Formaat: A3
Soort onderhoud traject: Maaipakket gefaseerd	Getekend: visc
Uitgifteduur: 3 jaar	Datum: 13/08/2020
Bestandsnaam: UDP2021: Zuilichem - Schouten_detail_def.pdf	

Hoewel bij de samenstelling van deze kaart de grootste zorgvuldigheid is betracht, kan Waterschap Rivierenland niet garanderen dat de informatie compleet, actueel en/of accuraat is. Waterschap Rivierenland aanvaardt dan ook geen enkele aansprakelijkheid voor schade ontstaan door gebruik van de informatie van deze kaart.

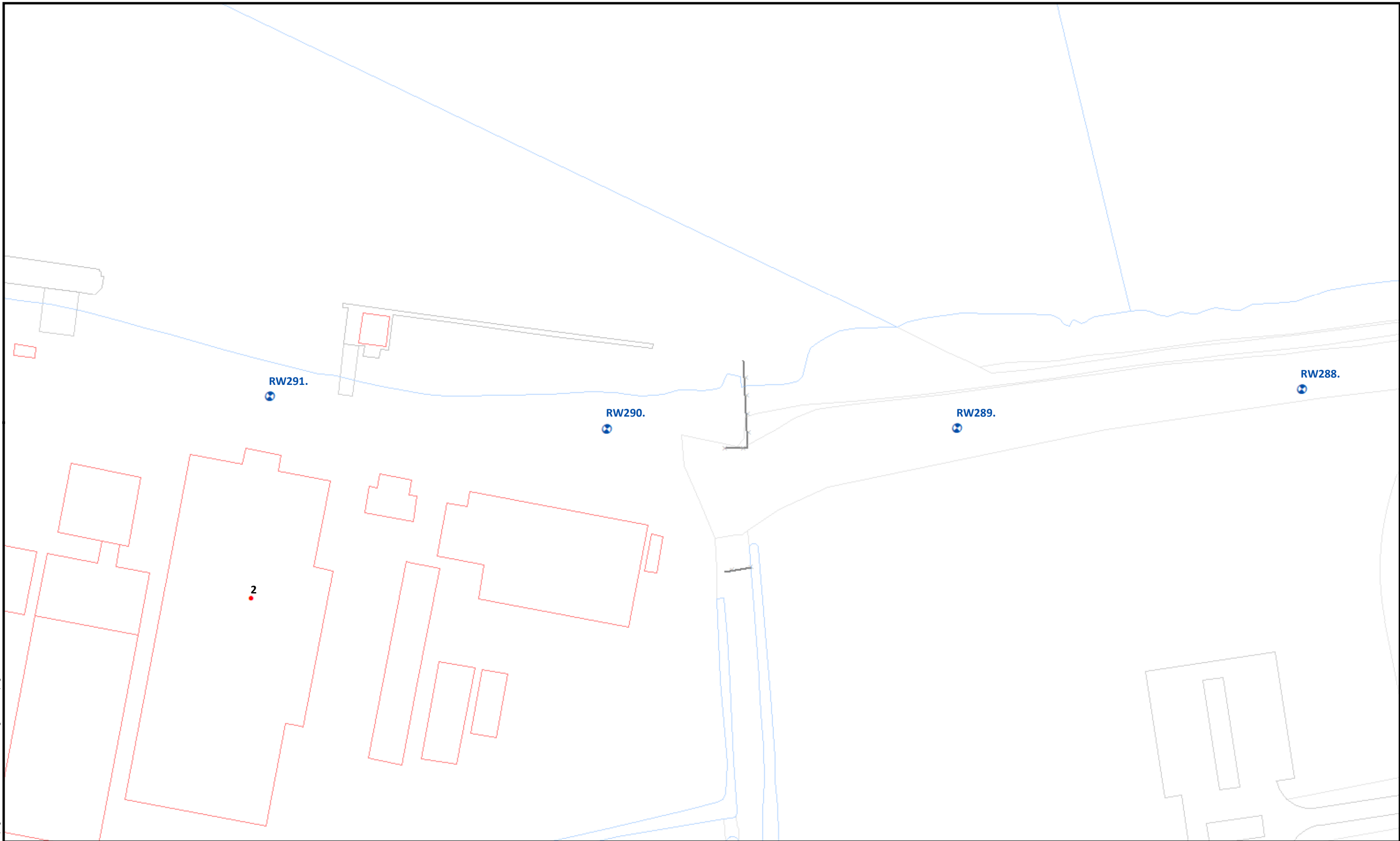


<b>Beheervorm</b>		<b>Referentielagen WSRL</b>	<ul style="list-style-type: none"> <li> Dijkpalen (om 100m)</li> <li> Bomen/struiken</li> <li> Afrasteringen</li> </ul>
-------------------	--	-----------------------------	---






Uitgifte Dijkpercelen 2021, detailtekeningen	
Traject: UDP2021: Zuilichem - Schouten	Bladnr.: 27 van 33
Dijkpalen: RW192-RW294 -- VA000-VA007 -- LA111-LA114	Schaal: 1 :1.000
Aantal hectare traject: 18,0	Formaat: A3
Soort onderhoud traject: Maaipakket gefaseerd	Getekend: visc
Uitgifteduur: 3 jaar	Datum: 13/08/2020
Bestandsnaam: UDP2021: Zuilichem - Schouten_detail_def.pdf	

Hoewel bij de samenstelling van deze kaart de grootste zorgvuldigheid is betracht, kan Waterschap Rivierenland niet garanderen dat de informatie compleet, actueel en/of accuraat is. Waterschap Rivierenland aanvaardt dan ook geen enkele aansprakelijkheid voor schade ontstaan door gebruik van de informatie van deze kaart.



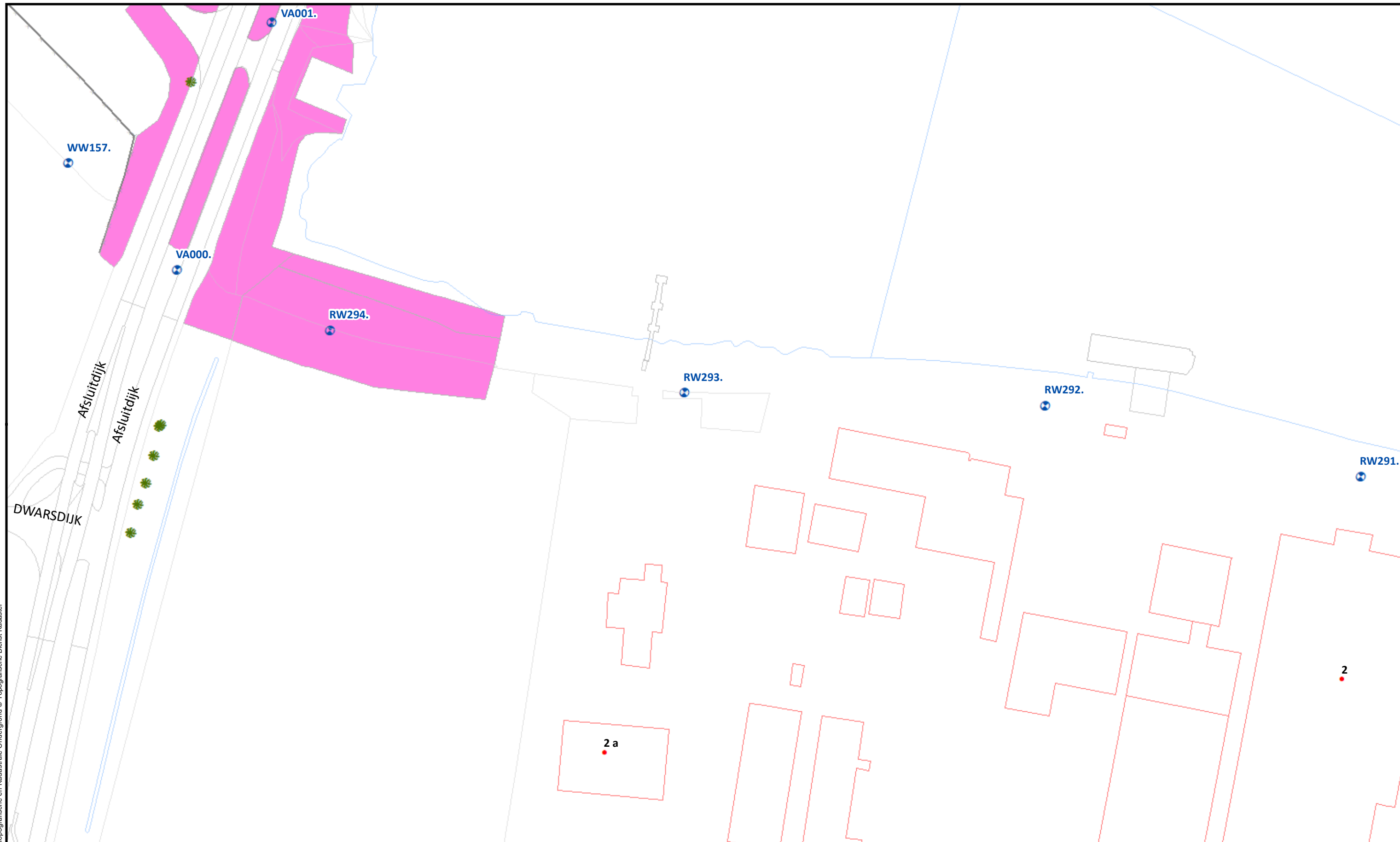
**Beheervorm**

**Referentielagen WSRL**

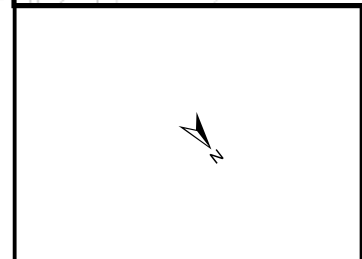
-  Dijkpalen (om 100m)
-  Bomen/struiken
-  Afrasteringen







Uitgifte Dijkpercelen 2021, detailtekeningen	
Traject: UDP2021: Zuilichem - Schouten	Bladnr.: 28 van 33
Dijkpalen: RW192-RW294 -- VA000-VA007 -- LA111-LA114	Schaal: 1 :1.000
Aantal hectare traject: 18,0	Formaat: A3
Soort onderhoud traject: Maaipakket gefaseerd	Getekend: visc
Uitgifteduur: 3 jaar	Datum: 13/08/2020
Bestandsnaam: UDP2021: Zuilichem - Schouten_detail_def.pdf	



Topografische en kadastrale Ondergrond © Topografische Dienst Kadaster

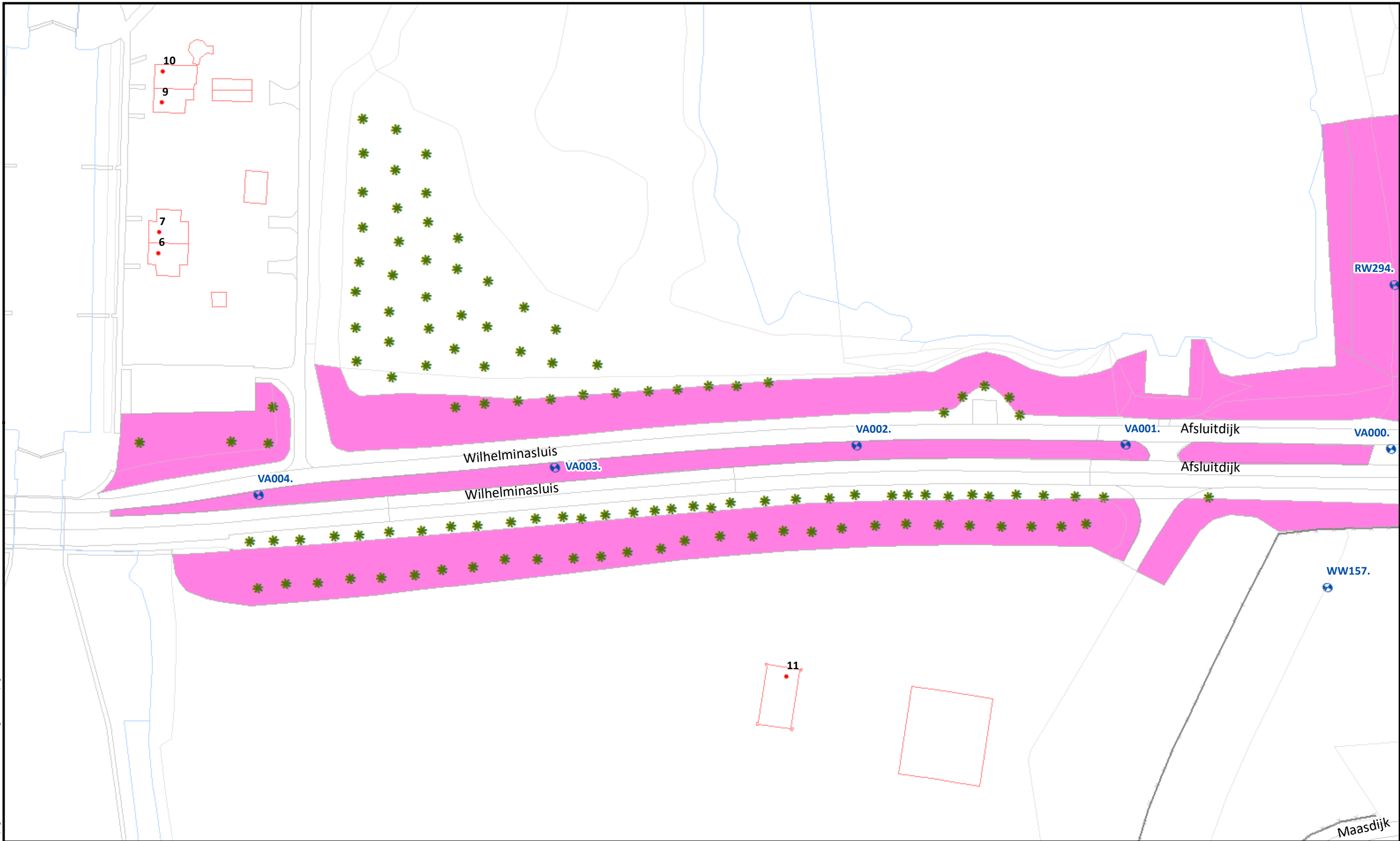


<b>Beheervorm</b>		<b>Referentielagen WSRL</b>	
	377 - Gefaseerd maaien en afvoeren type 1 (buitentalud vroeg)		Dijkpalen (om 100m)
			Bomen/struiken
			Afrasteringen



Uitgifte Dijkpercelen 2021, detailtekeningen	
Traject: UDP2021: Zuilichem - Schouten	Bladnr.: 29 van 33
Dijkpalen: RW192-RW294 -- VA000-VA007 -- LA111-LA114	Schaal: 1 : 1.000
Aantal hectare traject: 18,0	Formaat: A3
Soort onderhoud traject: Maaipakket gefaseerd	Getekend: visc
Uitgifteduur: 3 jaar	Datum: 13/08/2020
Bestandsnaam: UDP2021: Zuilichem - Schouten_detail_def.pdf	

Hoewel bij de samenstelling van deze kaart de grootste zorgvuldigheid is betracht, kan Waterschap Rivierenland niet garanderen dat de informatie compleet, actueel en/of accuraat is. Waterschap Rivierenland aanvaardt dan ook geen enkele aansprakelijkheid voor schade ontstaan door gebruik van de informatie van deze kaart.



**Beheervorm**

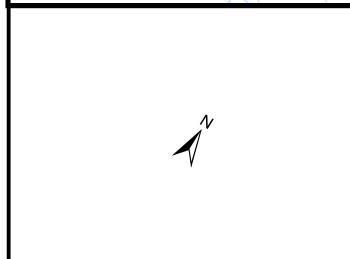
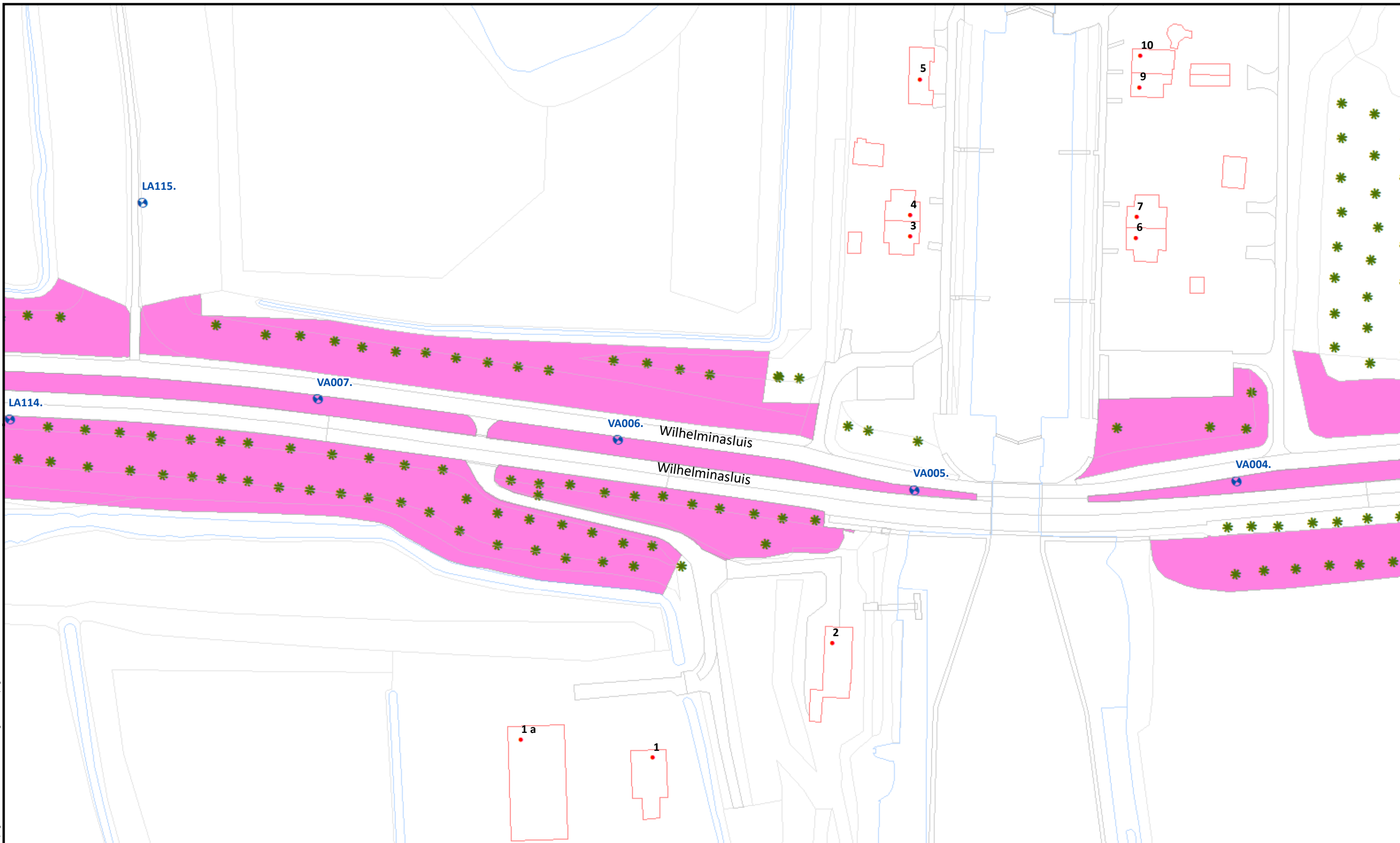
377 - Gefaseerd maaien en afvoeren type 1 (buitentalud vroeg)





**Referentielagen WSRL**

- Dijkpalen (om 100m)
- Bomen/struiken
- Afrasteringen



Uitgifte Dijkpercelen 2021, detailtekeningen	
Traject: UDP2021: Zuilichem - Schouten	Bladnr.: 30 van 33
Dijkpalen: RW192-RW294 -- VA000-VA007 -- LA111-LA114	Schaal: 1 : 1.000
Aantal hectare traject: 18,0	Formaat: A3
Soort onderhoud traject: Maaipakket gefaseerd	Getekend: visc
Uitgifteduur: 3 jaar	Datum: 13/08/2020
Bestandsnaam: UDP2021: Zuilichem - Schouten_detail_def.pdf	



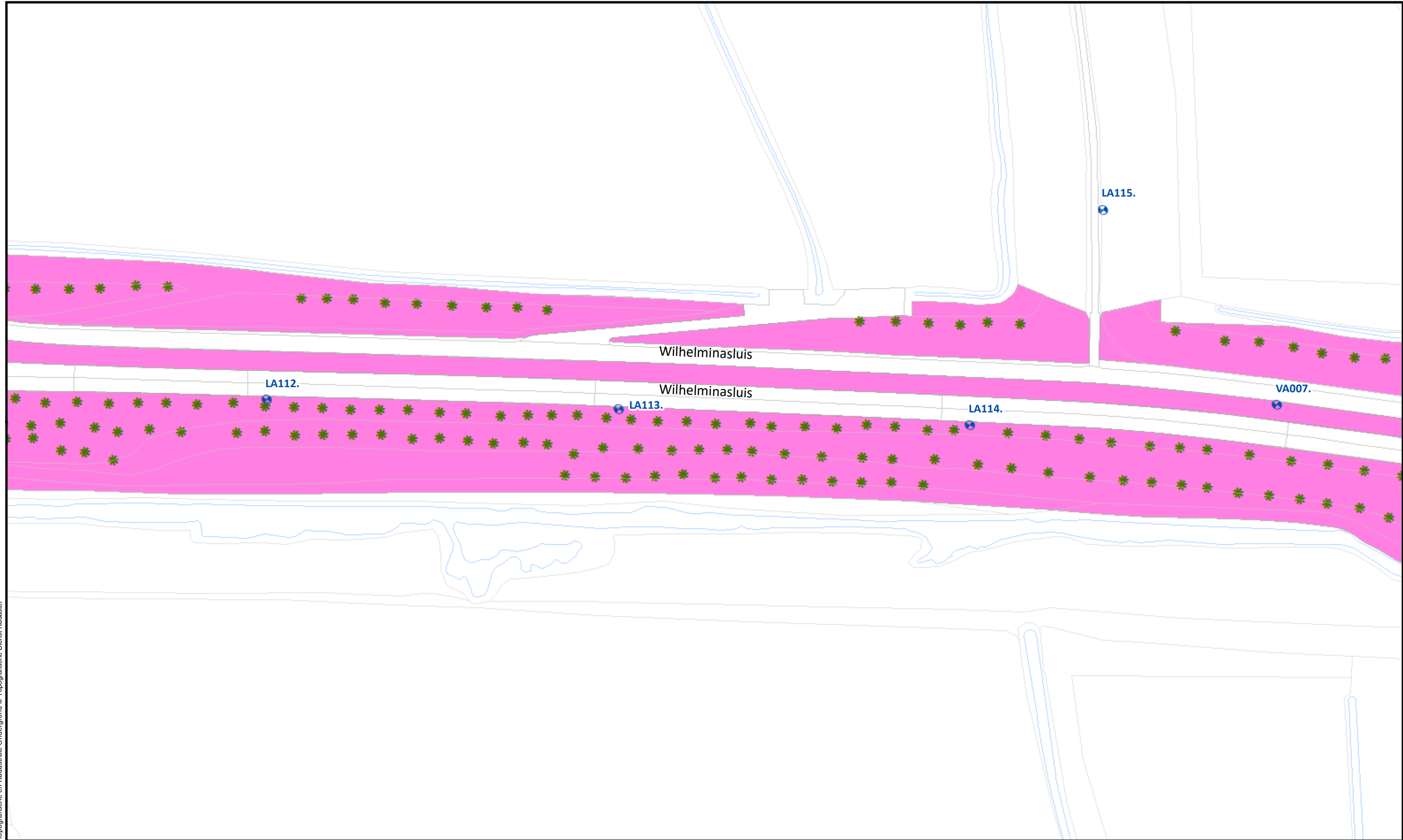
<b>Beheervorm</b>		<b>Referentielagen WSRL</b>	
	377 - Gefaseerd maaien en afvoeren type 1 (buitentalud vroeg)		Dijkpalen (om 100m)
			Bomen/struiken
			Afrasteringen




Uitgifte Dijkpercelen 2021, detailtekeningen	
Traject: UDP2021: Zuilichem - Schouten	Bladnr.: 31 van 33
Dijkpalen: RW192-RW294 -- VA000-VA007 -- LA111-LA114	Schaal: 1 :1.000
Aantal hectare traject: 18,0	Formaat: A3
Soort onderhoud traject: Maaipakket gefaseerd	Getekend: visc
Uitgifteduur: 3 jaar	Datum: 13/08/2020
Bestandsnaam: UDP2021: Zuilichem - Schouten_detail_def.pdf	





Hoewel bij de samenstelling van deze kaart de grootste zorgvuldigheid is betracht, kan Waterschap Rivierenland niet garanderen dat de informatie compleet, actueel en/of accuraat is. Waterschap Rivierenland aanvaardt dan ook geen enkele aansprakelijkheid voor schade ontstaan door gebruik van de informatie van deze kaart.





Topografische en Kadastrale Ondergrond © Topografische Dienst Kadaster

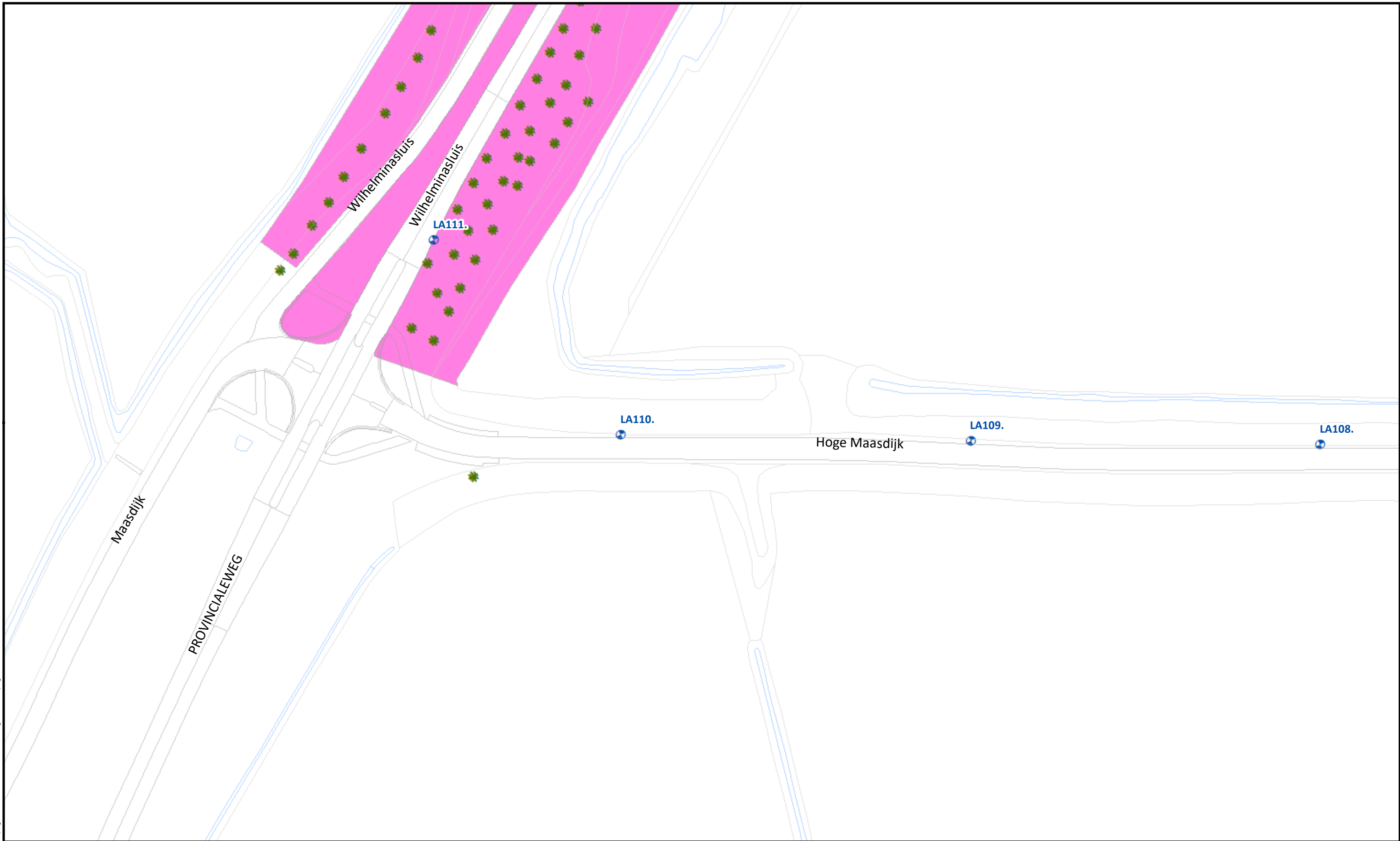


<b>Beheervorm</b>		<b>Referentielagen WSRL</b>	
	377 - Gefaseerd maaien en afvoeren type 1 (buitentalud vroeg)		Dijkpalen (om 100m)
			Bomen/struiken
			Afrasteringen



Uitgifte Dijkpercelen 2021, detailtekeningen	
Traject: UDP2021: Zuilichem - Schouten	Bladnr.: 32 van 33
Dijkpalen: RW192-RW294 -- VA000-VA007 -- LA111-LA114	Schaal: 1 :1.000
Aantal hectare traject: 18,0	Formaat: A3
Soort onderhoud traject: Maaipakket gefaseerd	Getekend: visc
Uitgifteduur: 3 jaar	Datum: 13/08/2020
Bestandsnaam: UDP2021: Zuilichem - Schouten_detail_def.pdf	

Hoewel bij de samenstelling van deze kaart de grootste zorgvuldigheid is betracht, kan Waterschap Rivierenland niet garanderen dat de informatie compleet, actueel en/of accuraat is. Waterschap Rivierenland aanvaardt dan ook geen enkele aansprakelijkheid voor schade ontstaan door gebruik van de informatie van deze kaart.



**Beheervorm**

377 - Gefaseerd maaien en afvoeren type 1 (buitentalud vroeg)

**Referentielagen WSRL**

- Dijkpalen (om 100m)
- Bomen/struiken
- Afrasteringen



Uitgifte Dijkpercelen 2021, detailtekeningen	
Traject: UDP2021: Zuilichem - Schouten	Bladnr.: 33 van 33
Dijkpalen: RW192-RW294 -- VA000-VA007 -- LA111-LA114	Schaal: 1 : 1.000
Aantal hectare traject: 18,0	Formaat: A3
Soort onderhoud traject: Maaipakket gefaseerd	Getekend: visc
Uitgifteduur: 3 jaar	Datum: 13/08/2020
Bestandsnaam: UDP2021: Zuilichem - Schouten_detail_def.pdf	