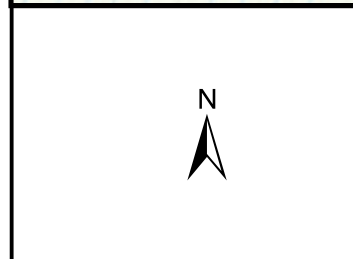


Esri Nederland, Community Map Contributors



UDP2021

- Kaartbladen_UDP2022_selectie
- Te onderhouden percelen

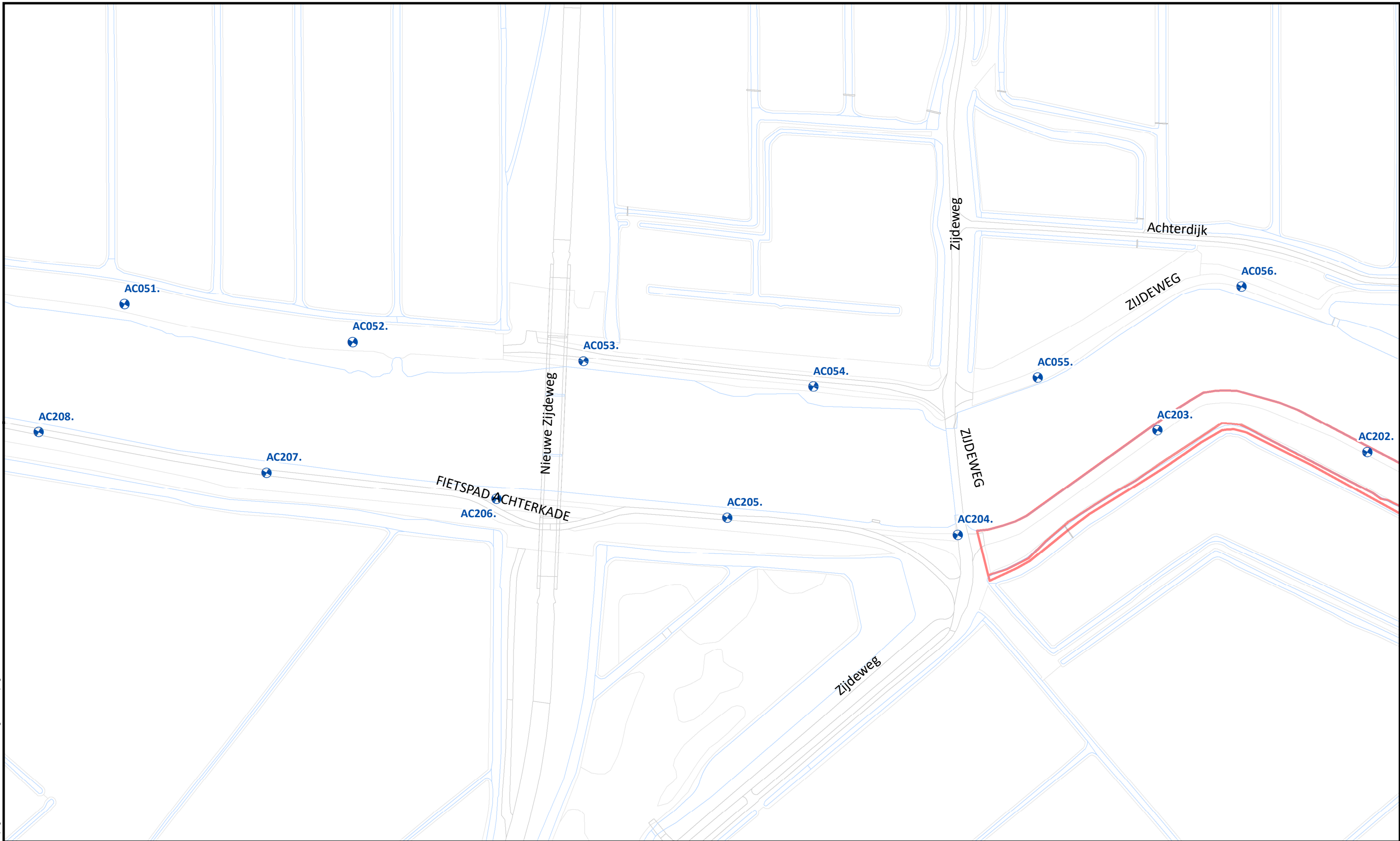
Referentielagen WSRL

- Referentiepunt (om 1000m)



Uitgifte Dijkpercelen 2022, overzichtstekening	
Traject: UDP2022: Achterwaterschap Donk - Zijdegew AC167 - AC204	
Dijkpalen: AC166-AC204	Schaal: 1 : 11.000
Aantal hectare traject: 5,3 ha	Formaat: A3
Soort onderhoud traject: Niet gefaseerd maaien en afvoeren incl. slootonderhoud type 4	Getekend: lv
Uitgifteduur: 3 jaar	Datum: 31/08/2021
Bestandsnaam: UDP2022: Achterwaterschap Donk - Zijdegew AC167 - AC204_voorblad_def.pdf	

Hoewel bij de samenstelling van deze kaart de grootste zorgvuldigheid is betracht, kan Waterschap Rivierenland niet garanderen dat de informatie compleet, actueel en/of accuraat is. Waterschap Rivierenland aanvaardt dan ook geen enkele aansprakelijkheid voor schade ontstaan door gebruik van de informatie van deze kaart.



Beheervorm

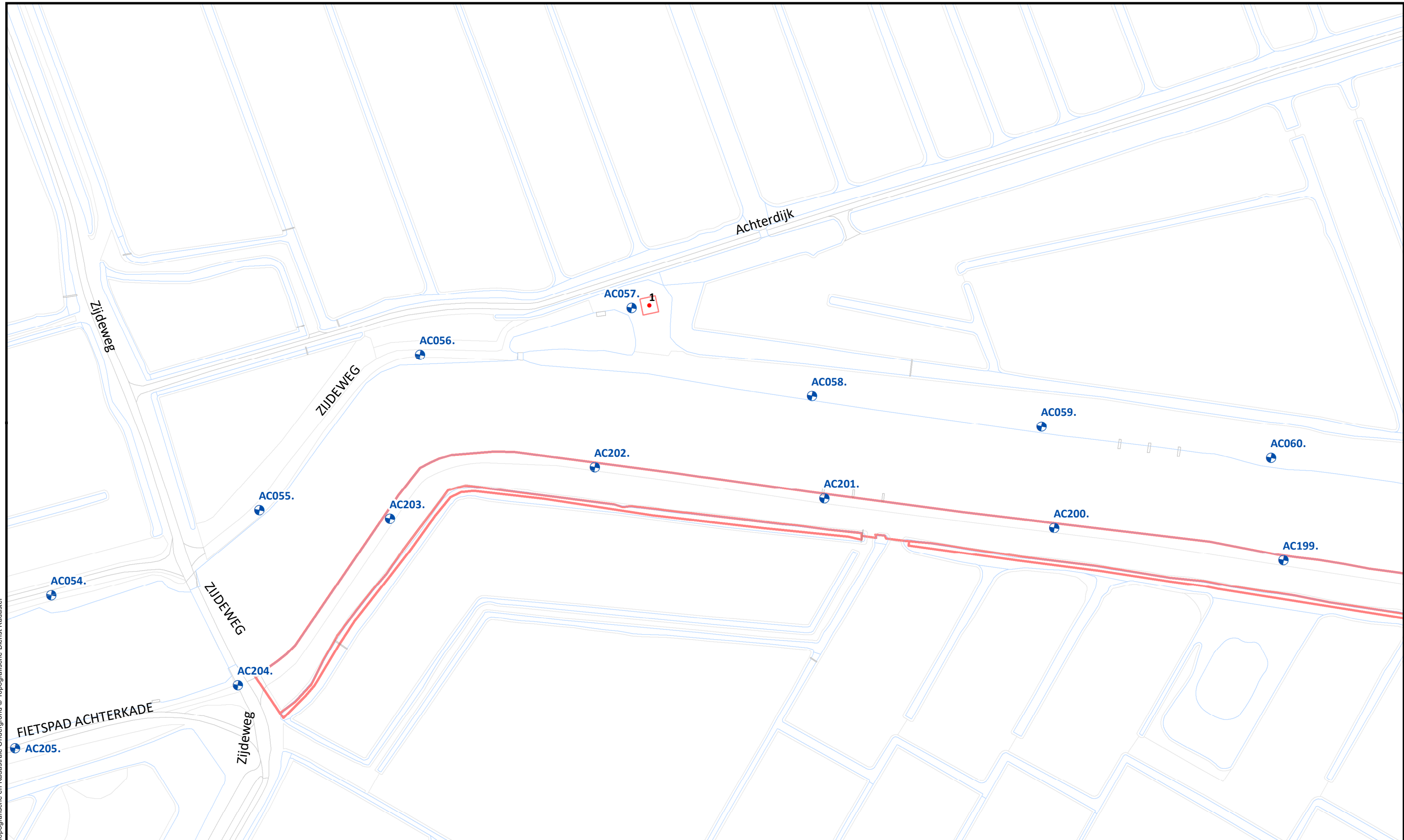
380 - Niet gefaseerd incl. slootonderhoud boezemkades type 4

Referentielagen WSRL


- ⊕ Dijkpalen (om 100m)
- ✱ Bomen/struiken
- ⊕ Afrasteringen






Uitgifte Dijkpercelen 2022, detailtekeningen	
Traject: UDP2022: Achterwaterschap Donk - Zijdeweg AC167 - AC204	Bladnr.: 01 van 12
Dijkpalen: AC166-AC204	Schaal: 1 :1.500
Aantal hectare traject: 5,3 ha	Formaat: A3
Soort onderhoud traject: Niet gefaseerd maaien en afvoeren incl. slootonderhoud type 4	Getekend: lv
Uitgifteduur: 3 jaar	Datum: 31/08/2021
Bestandsnaam: UDP2022: Achterwaterschap Donk - Zijdeweg AC167 - AC204_detail_def.pdf	



Topografische en kadastrale Ondergrond © Topografische Dienst Kadaster



Beheervorm	
	380 - Niet gefaseerd incl. slootonderhoud boezemkades type 4

Referentielagen WSRL	
	Dijkpalen (om 100m)
	Bomen/struiken
	Afrasteringen








Uitgifte Dijkpercelen 2022, detailtekeningen	
Traject: UDP2022: Achterwaterschap Donk - Zijdeweg AC167 - AC204	Bladnr.: 02 van 12
Dijkpalen: AC166-AC204	Schaal: 1 :1.500
Aantal hectare traject: 5,3 ha	Formaat: A3
Soort onderhoud traject: Niet gefaseerd maaien en afvoeren incl. slootonderhoud type 4	Getekend: lv
Uitgifteduur: 3 jaar	Datum: 31/08/2021
Bestandsnaam: UDP2022: Achterwaterschap Donk - Zijdeweg AC167 - AC204_detail_def.pdf	

Hoewel bij de samenstelling van deze kaart de grootste zorgvuldigheid is betracht, kan Waterschap Rivierenland niet garanderen dat de informatie compleet, actueel en/of accuraat is. Waterschap Rivierenland aanvaardt dan ook geen enkele aansprakelijkheid voor schade ontstaan door gebruik van de informatie van deze kaart.



Topografische en kadastrale Ondergrond © Topografische Dienst Kadaster



Beheervorm		Referentielagen WSRL	
	380 - Niet gefaseerd incl. slootonderhoud boezemkades type 4		Dijkpalen (om 100m)
			Bomen/struiken
			Afrasteringen



Uitgifte Dijkpercelen 2022, detailtekeningen	
Traject: UDP2022: Achterwaterschap Donk - Zijdedeweg AC167 - AC204	Bladnr.: 03 van 12
Dijkpalen: AC166-AC204	Schaal: 1 :1.500
Aantal hectare traject: 5,3 ha	Formaat: A3
Soort onderhoud traject: Niet gefaseerd maaien en afvoeren incl. slootonderhoud type 4	Getekend: lv
Uitgifteduur: 3 jaar	Datum: 31/08/2021
Bestandsnaam: UDP2022: Achterwaterschap Donk - Zijdedeweg AC167 - AC204_detail_def.pdf	

Hoewel bij de samenstelling van deze kaart de grootste zorgvuldigheid is betracht, kan Waterschap Rivierenland niet garanderen dat de informatie compleet, actueel en/of accuraat is. Waterschap Rivierenland aanvaardt dan ook geen enkele aansprakelijkheid voor schade ontstaan door gebruik van de informatie van deze kaart.



Beheervorm

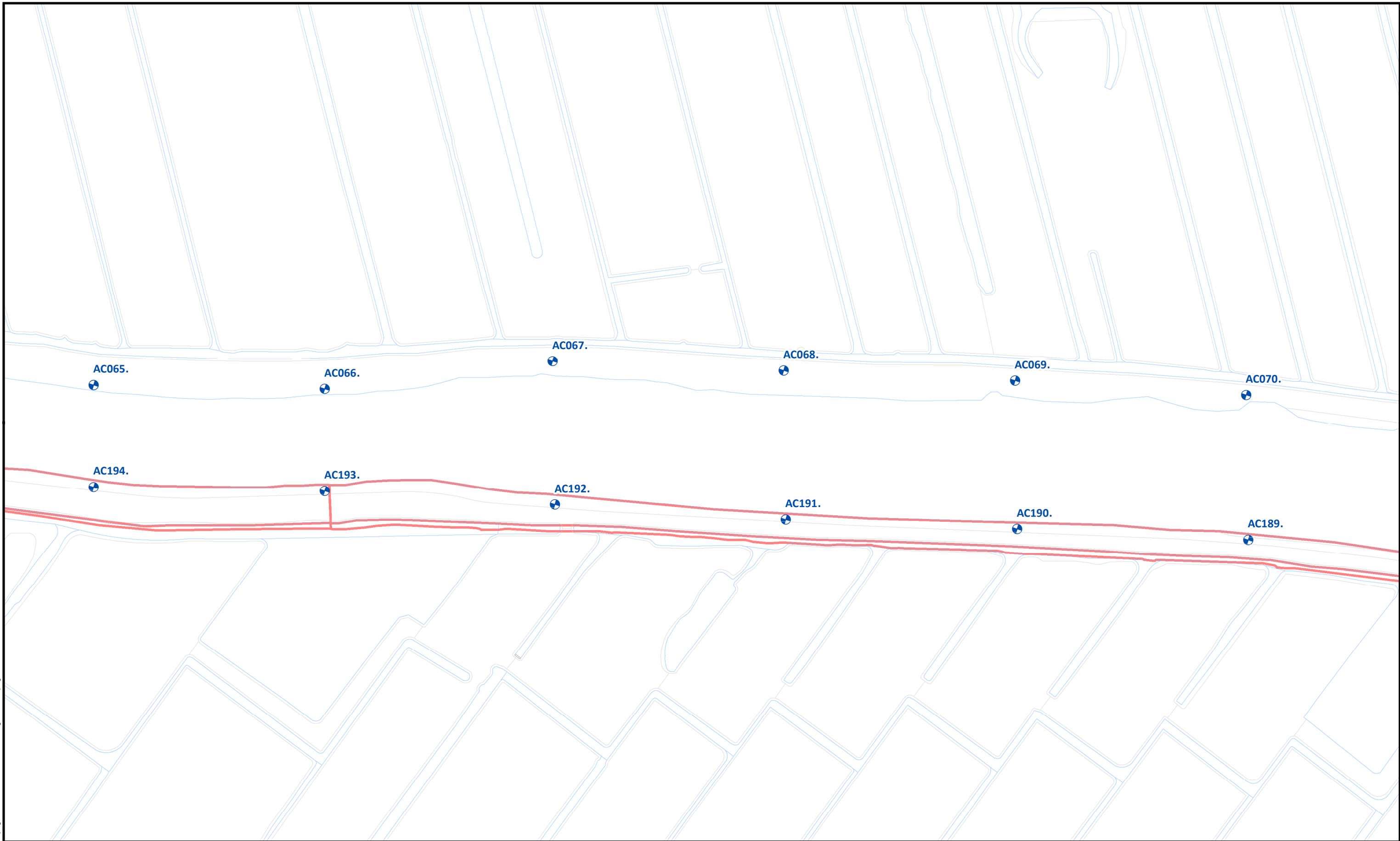
380 - Niet gefaseerd incl. slootonderhoud boezemkades type 4

Referentielagen WSRL

- Dijkpalen (om 100m)
- Bomen/struiken
- Afrasteringen



Uitgifte Dijkpercelen 2022, detailtekeningen	
Traject: UDP2022: Achterwaterschap Donk - Zijdegeweg AC167 - AC204	Bladnr.: 04 van 12
Dijkpalen: AC166-AC204	Schaal: 1 :1.500
Aantal hectare traject: 5,3 ha	Formaat: A3
Soort onderhoud traject: Niet gefaseerd maaien en afvoeren incl. slootonderhoud type 4	Getekend: lv
Uitgifteduur: 3 jaar	Datum: 31/08/2021
Bestandsnaam: UDP2022: Achterwaterschap Donk - Zijdegeweg AC167 - AC204_detail_def.pdf	



Beheervorm

380 - Niet gefaseerd incl. slootonderhoud boezemkades type 4

Referentielagen WSRL

- Dijkpalen (om 100m)
- Bomen/struiken
- Afrasteringen



Uitgifte Dijkpercelen 2022, detailtekeningen	
Traject: UDP2022: Achterwaterschap Donk - Zijdegeweg AC167 - AC204	Bladnr.: 05 van 12
Dijkpalen: AC166-AC204	Schaal: 1 :1.500
Aantal hectare traject: 5,3 ha	Formaat: A3
Soort onderhoud traject: Niet gefaseerd maaien en afvoeren incl. slootonderhoud type 4	Getekend: lv
Uitgifteduur: 3 jaar	Datum: 31/08/2021
Bestandsnaam: UDP2022: Achterwaterschap Donk - Zijdegeweg AC167 - AC204_detail_def.pdf	



Beheervorm

380 - Niet gefaseerd incl. slootonderhoud boezemkades type 4

Referentielagen WSRL

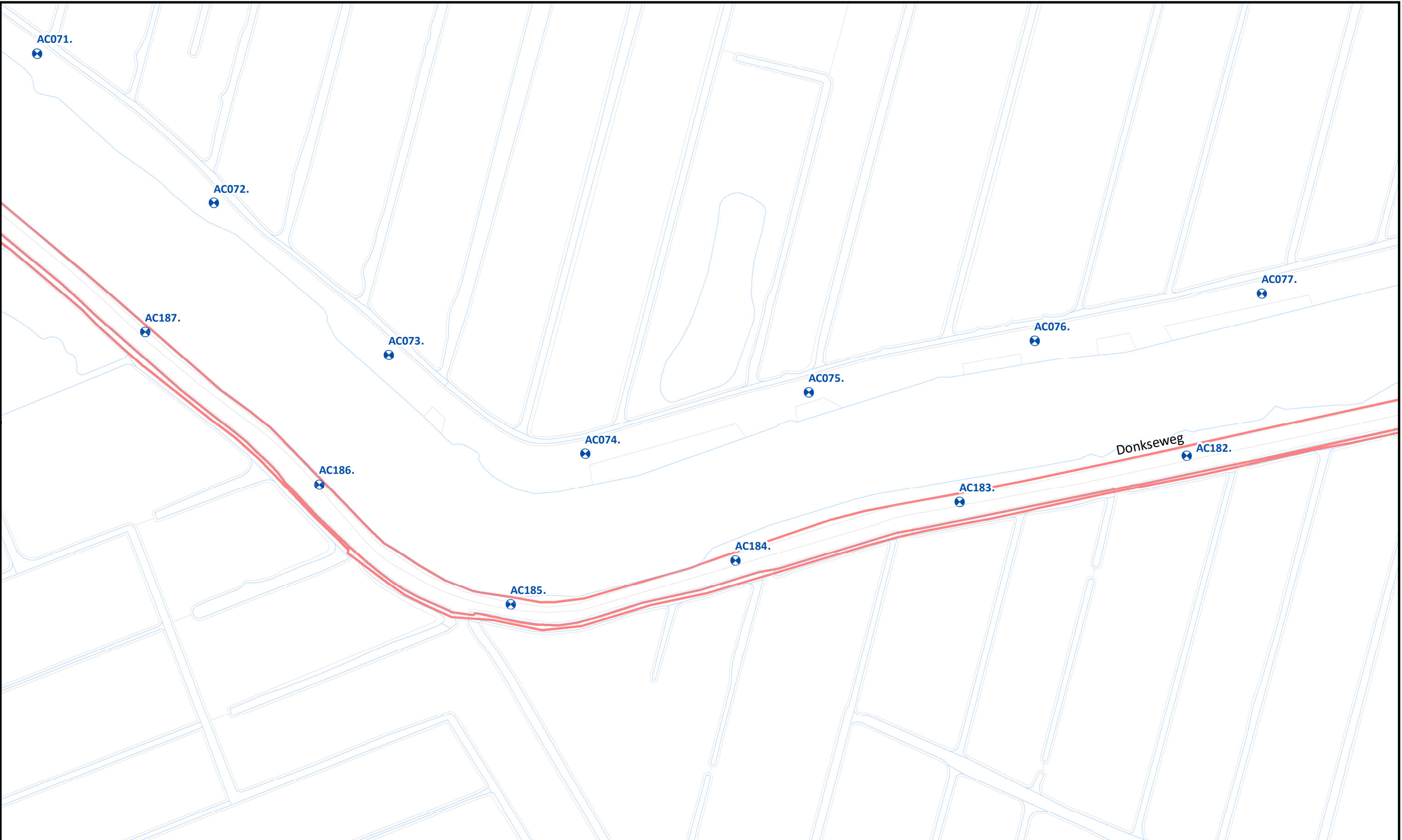
- Dijkpalen (om 100m)
- Bomen/struiken
- Afrasteringen



Uitgifte Dijkpercelen 2022, detailtekeningen	
Traject: UDP2022: Achterwaterschap Donk - Zijdedeg AC167 - AC204	Bladnr.: 06 van 12
Dijkpalen: AC166-AC204	Schaal: 1 :1.500
Aantal hectare traject: 5,3 ha	Formaat: A3
Soort onderhoud traject: Niet gefaseerd maaien en afvoeren incl. slootonderhoud type 4	Getekend: lv
Uitgifteduur: 3 jaar	Datum: 31/08/2021
Bestandsnaam: UDP2022: Achterwaterschap Donk - Zijdedeg AC167 - AC204_detail_def.pdf	

Hoewel bij de samenstelling van deze kaart de grootste zorgvuldigheid is betracht, kan Waterschap Rivierenland niet garanderen dat de informatie compleet, actueel en/of accuraat is. Waterschap Rivierenland aanvaardt dan ook geen enkele aansprakelijkheid voor schade ontstaan door gebruik van de informatie van deze kaart.

Topografische en kadastrale Ondergrond © Topografische Dienst Kadaster



Beheervorm

380 - Niet gefaseerd incl. slootonderhoud boezemkades type 4

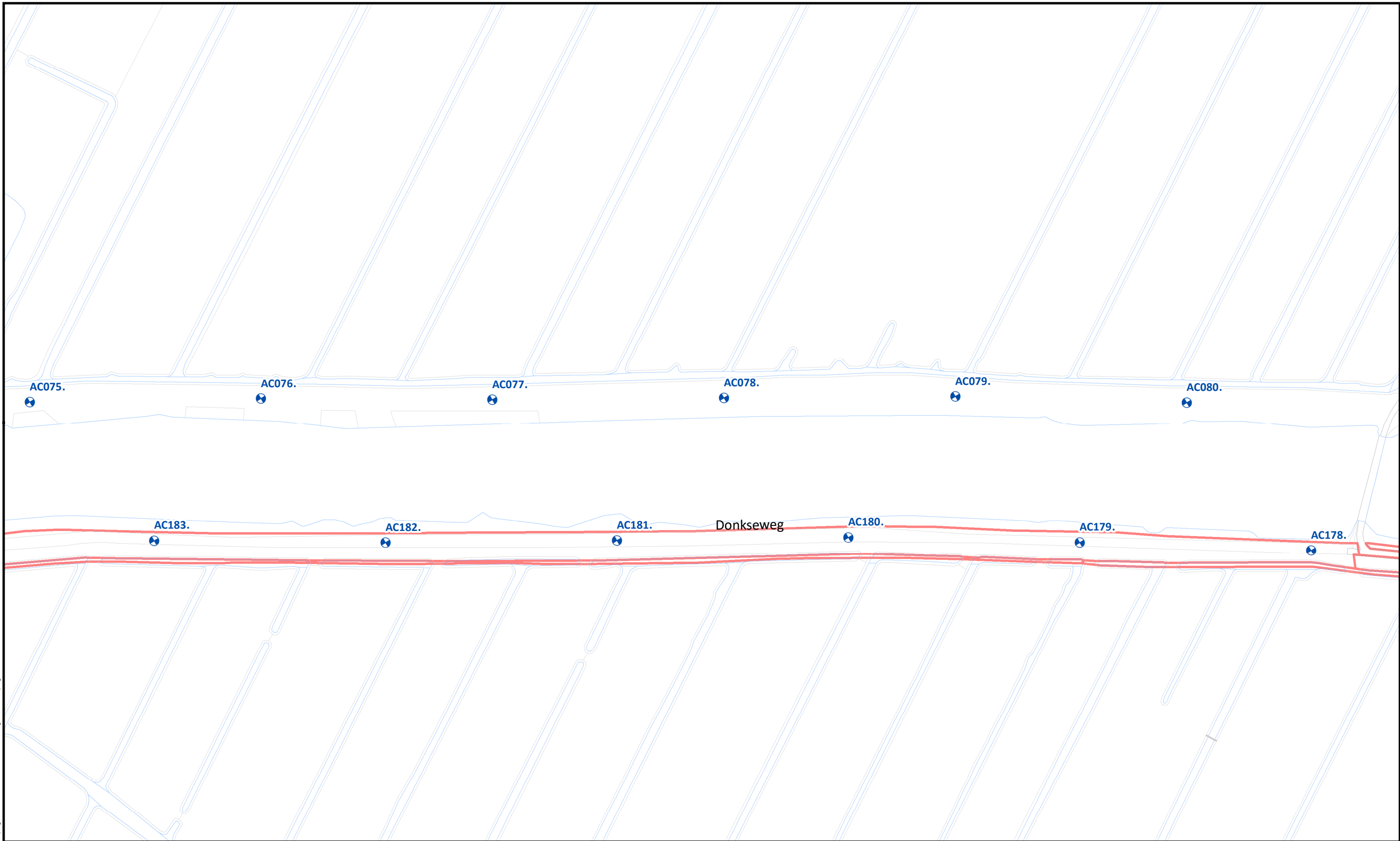
Referentielagen WSRL

- ⊕ Dijkpalen (om 100m)
- ✱ Bomen/struiken
- ⊕ Afrasteringen



Uitgifte Dijkpercelen 2022, detailtekeningen	
Traject: UDP2022: Achterwaterschap Donk - Zijde weg AC167 - AC204	Bladnr.: 07 van 12
Dijkpalen: AC166-AC204	Schaal: 1 :1.500
Aantal hectare traject: 5,3 ha	Formaat: A3
Soort onderhoud traject: Niet gefaseerd maaien en afvoeren incl. slootonderhoud type 4	Getekend: lv
Uitgifteduur: 3 jaar	Datum: 31/08/2021
Bestandsnaam: UDP2022: Achterwaterschap Donk - Zijde weg AC167 - AC204_detail_def.pdf	

Hoewel bij de samenstelling van deze kaart de grootste zorgvuldigheid is betracht, kan Waterschap Rivierenland niet garanderen dat de informatie compleet, actueel en/of accuraat is. Waterschap Rivierenland aanvaardt dan ook geen enkele aansprakelijkheid voor schade ontstaan door gebruik van de informatie van deze kaart.



Beheervorm

380 - Niet gefaseerd incl. slootonderhoud boezemkades type 4

Referentielagen WSRL

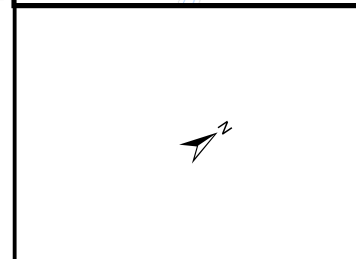
- Dijkpalen (om 100m)
- Bomen/struiken
- Afrasteringen







Uitgifte Dijkpercelen 2022, detailtekeningen	
Traject: UDP2022: Achterwaterschap Donk - Zijdegeweg AC167 - AC204	Bladnr.: 08 van 12
Dijkpalen: AC166-AC204	Schaal: 1 :1.500
Aantal hectare traject: 5,3 ha	Formaat: A3
Soort onderhoud traject: Niet gefaseerd maaien en afvoeren incl. slootonderhoud type 4	Getekend: lv
Uitgifteduur: 3 jaar	Datum: 31/08/2021
Bestandsnaam: UDP2022: Achterwaterschap Donk - Zijdegeweg AC167 - AC204_detail_def.pdf	



Topografische en kadastrale Ondergrond © Topografische Dienst Kadaster



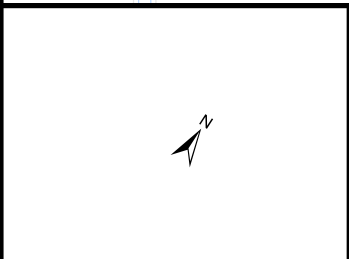
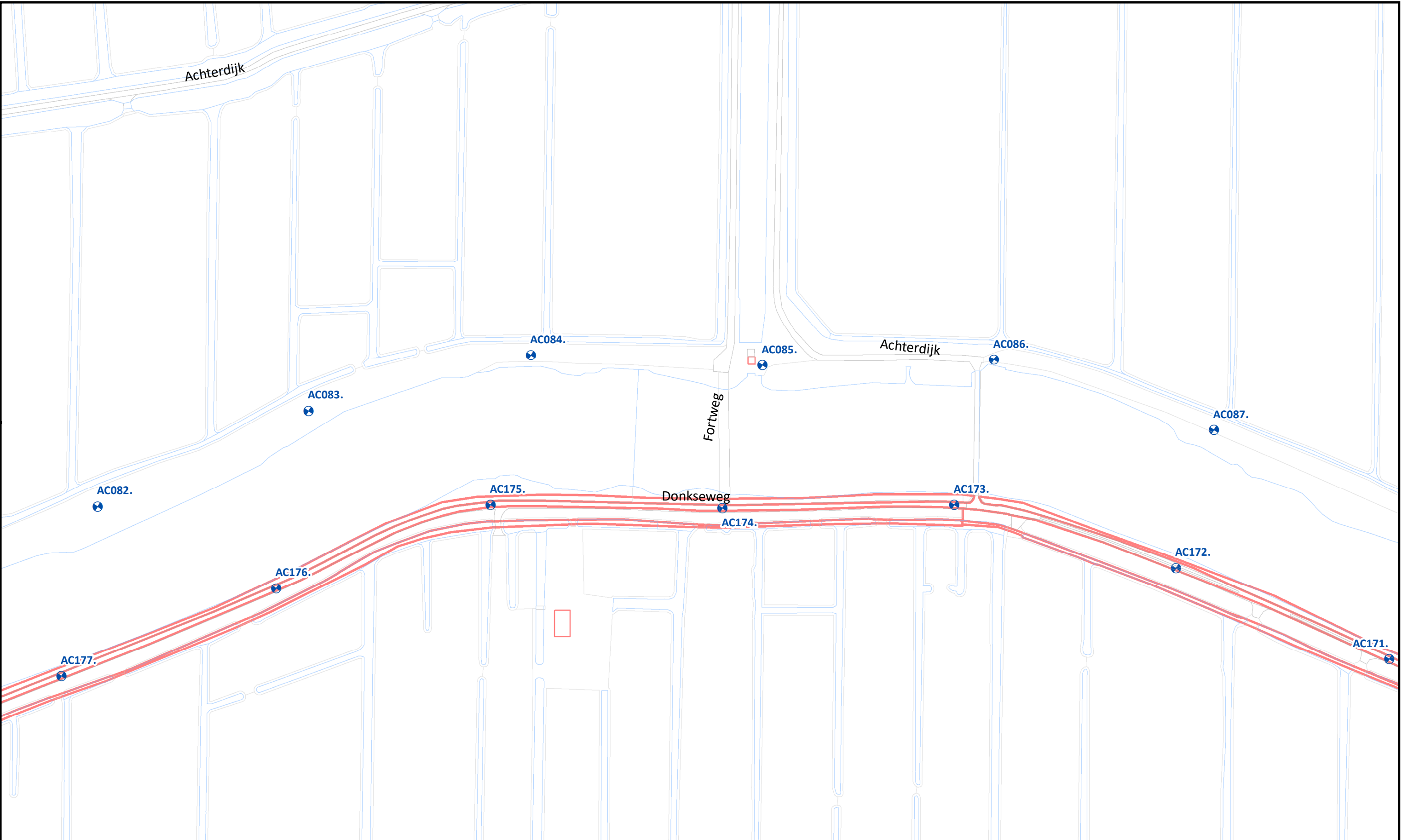
Beheervorm		Referentielagen WSRL	
	380 - Niet gefaseerd incl. slootonderhoud boezemkades type 4		Dijkpalen (om 100m)
			Bomen/struiken
			Afrasteringen




Uitgifte Dijkpercelen 2022, detailtekeningen	
Traject: UDP2022: Achterwaterschap Donk - Zijde weg AC167 - AC204	Bladnr.: 09 van 12
Dijkpalen: AC166-AC204	Schaal: 1 :1.500
Aantal hectare traject: 5,3 ha	Formaat: A3
Soort onderhoud traject: Niet gefaseerd maaien en afvoeren incl. slootonderhoud type 4	Getekend: lv
Uitgifteduur: 3 jaar	Datum: 31/08/2021
Bestandsnaam: UDP2022: Achterwaterschap Donk - Zijde weg AC167 - AC204_detail_def.pdf	

Hoewel bij de samenstelling van deze kaart de grootste zorgvuldigheid is betracht, kan Waterschap Rivierenland niet garanderen dat de informatie compleet, actueel en/of accuraat is. Waterschap Rivierenland aanvaardt dan ook geen enkele aansprakelijkheid voor schade ontstaan door gebruik van de informatie van deze kaart.



Topografische en kadastrale Ondergrond © Topografische Dienst Kadaster



Beheervorm

	380 - Niet gefaseerd incl. slootonderhoud boezemkades type 4
---	--

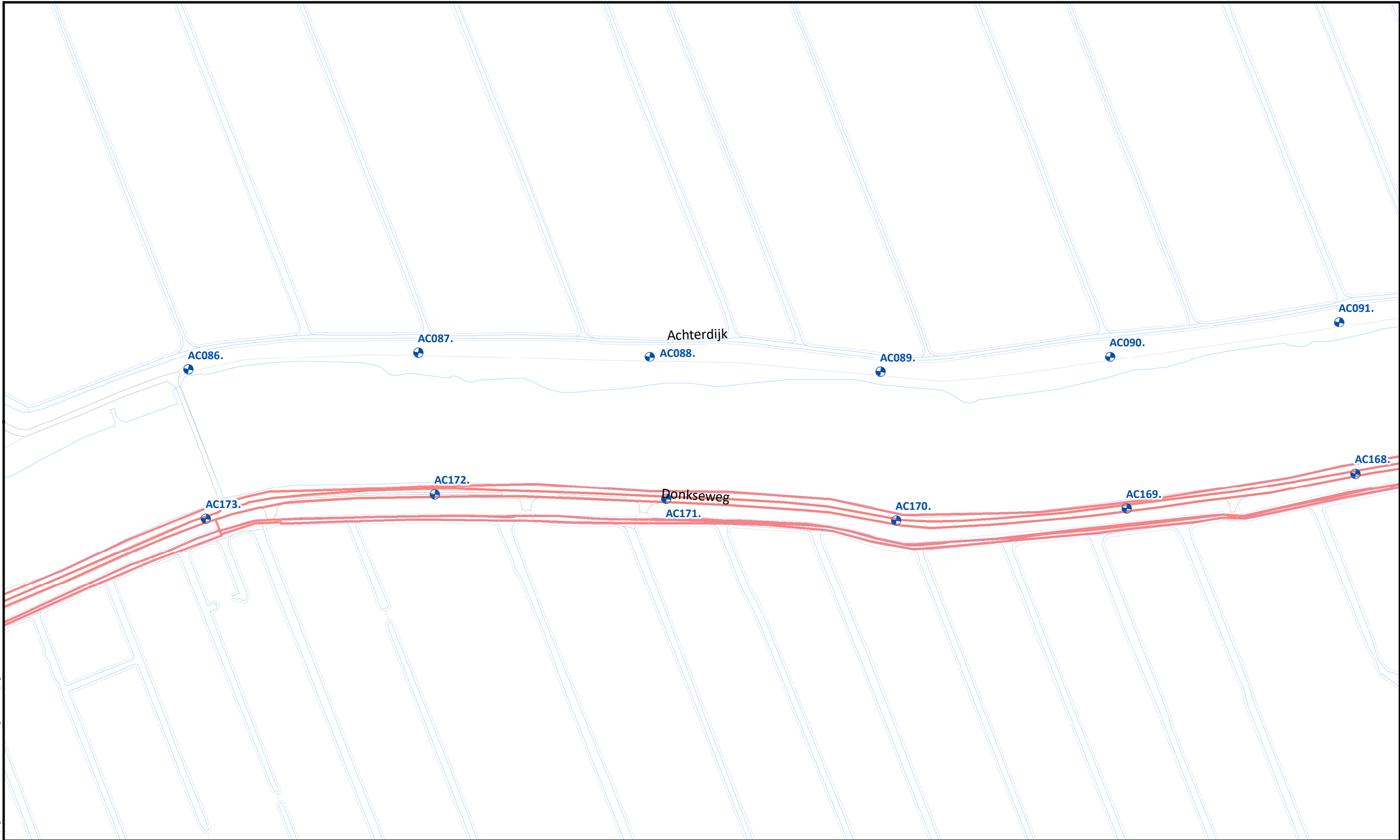
Referentielagen WSRL

	Dijkpalen (om 100m)
	Bomen/struiken
	Afrasteringen



Uitgifte Dijkpercelen 2022, detailtekeningen	
Traject: UDP2022: Achterwaterschap Donk - Zijdeweg AC167 - AC204	Bladnr.: 10 van 12
Dijkpalen: AC166-AC204	Schaal: 1 :1.500
Aantal hectare traject: 5,3 ha	Formaat: A3
Soort onderhoud traject: Niet gefaseerd maaien en afvoeren incl. slootonderhoud type 4	Getekend: lv
Uitgifteduur: 3 jaar	Datum: 31/08/2021
Bestandsnaam: UDP2022: Achterwaterschap Donk - Zijdeweg AC167 - AC204_detail_def.pdf	

Hoewel bij de samenstelling van deze kaart de grootste zorgvuldigheid is betracht, kan Waterschap Rivierenland niet garanderen dat de informatie compleet, actueel en/of accuraat is. Waterschap Rivierenland aanvaardt dan ook geen enkele aansprakelijkheid voor schade ontstaan door gebruik van de informatie van deze kaart.



Beheervorm

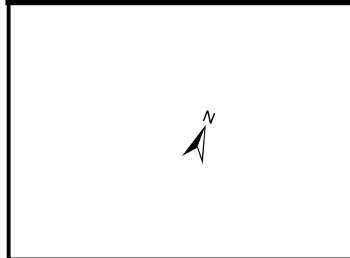
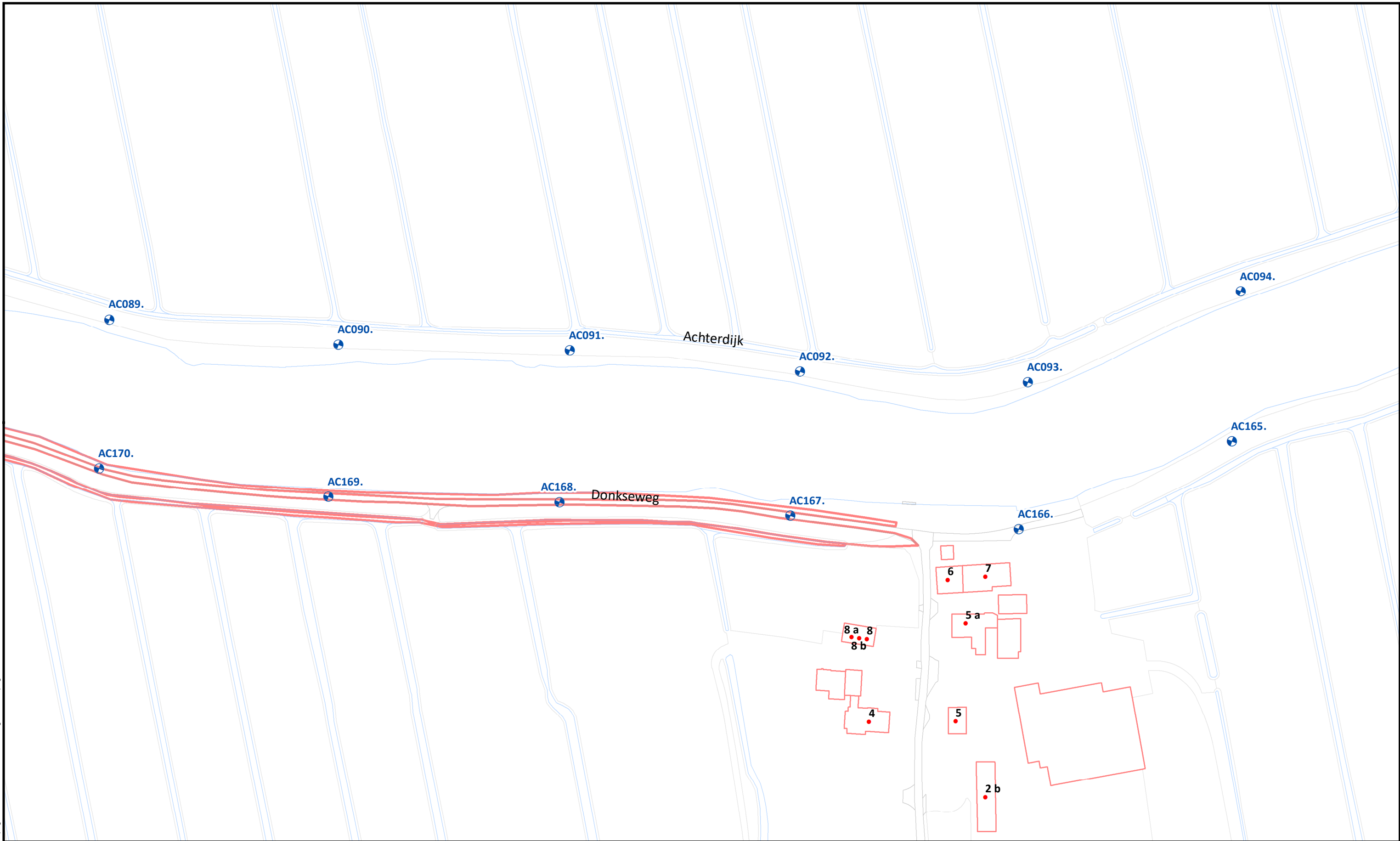
380 - Niet gefaseerd incl. slootonderhoud boezemkades type 4





Referentielagen WSRL

- ⊕ Dijkpalen (om 100m)
- * Bomen/struiken
- ⋈ Afrasteringen



Uitgifte Dijkpercelen 2022, detailtekeningen	
Traject: UDP2022: Achterwaterschap Donk - Zijdeweg AC167 - AC204	Bladnr.: 11 van 12
Dijkpalen: AC166-AC204	Schaal: 1 :1.500
Aantal hectare traject: 5,3 ha	Formaat: A3
Soort onderhoud traject: Niet gefaseerd maaien en afvoeren incl. slootonderhoud type 4	Getekend: lv
Uitgifteduur: 3 jaar	Datum: 31/08/2021
Bestandsnaam: UDP2022: Achterwaterschap Donk - Zijdeweg AC167 - AC204_detail_def.pdf	



Beheervorm		Referentielagen WSRL	
	380 - Niet gefaseerd incl. slootonderhoud boezemkades type 4		Dijkpalen (om 100m)
			Bomen/struiken
			Afrasteringen



Uitgifte Dijkpercelen 2022, detailtekeningen	
Traject: UDP2022: Achterwaterschap Donk - Zijde weg AC167 - AC204	Bladnr.: 12 van 12
Dijkpalen: AC166-AC204	Schaal: 1 :1.500
Aantal hectare traject: 5,3 ha	Formaat: A3
Soort onderhoud traject: Niet gefaseerd maaien en afvoeren incl. slootonderhoud type 4	Getekend: lv
Uitgifteduur: 3 jaar	Datum: 31/08/2021
Bestandsnaam: UDP2022: Achterwaterschap Donk - Zijde weg AC167 - AC204_detail_def.pdf	

Hoewel bij de samenstelling van deze kaart de grootste zorgvuldigheid is betracht, kan Waterschap Rivierenland niet garanderen dat de informatie compleet, actueel en/of accuraat is. Waterschap Rivierenland aanvaardt dan ook geen enkele aansprakelijkheid voor schade ontstaan door gebruik van de informatie van deze kaart.