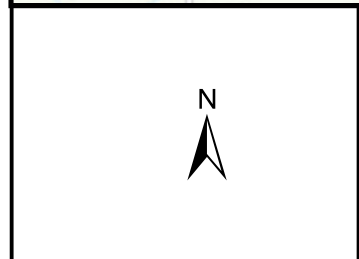


Esri Nederland, Community Map Contributors



**UDP2021**

- Kaartbladen\_UDP2022\_selectie
- Te onderhouden percelen

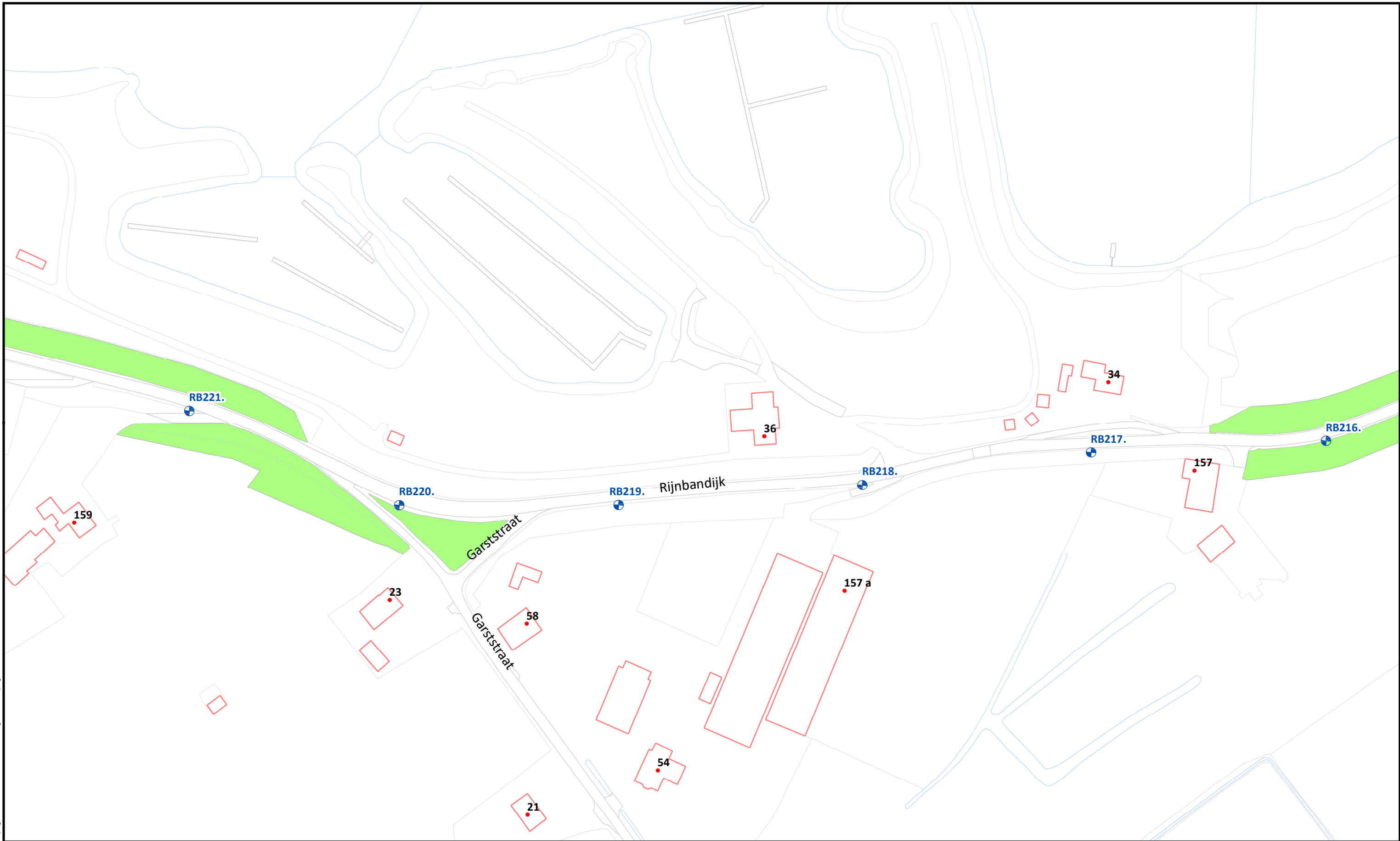
**Referentielagen WSRL**

- Referentiepunt (om 1000m)



Uitgifte Dijkpercelen 2022, overzichtstekening	
Traject: UDP2022: Camping Loswal - Ravenswaay	
Dijkpalen: RB219-RB308	Schaal: 1 :23.000
Aantal hectare traject: 15,5 ha	Formaat: A3
Soort onderhoud traject: Gefaseerd maaien en afvoeren type 2 (Binnentalud vroeg)	Getekend: lv
Uitgifteduur: 3 jaar	Datum: 31/08/2021
Bestandsnaam: UDP2022: Camping Loswal - Ravenswaay_voorblad_def.pdf	

Hoewel bij de samenstelling van deze kaart de grootste zorgvuldigheid is betracht, kan Waterschap Rivierenland niet garanderen dat de informatie compleet, actueel en/of accuraat is. Waterschap Rivierenland aanvaardt dan ook geen enkele aansprakelijkheid voor schade ontstaan door gebruik van de informatie van deze kaart.



i	<b>Beheervorm</b>	<b>Referentielagen WSRL</b>	 <p>Waterschap Rivierenland</p>	Uitgifte Dijkpercelen 2022, detailtekeningen		
	 378 - Gefaseerd maaien en afvoeren type 2 (binnentalud vroeg)	 Dijkpalen (om 100m)		Traject: UDP2022: Camping Loswal - Ravenswaay	Bladnr.: 01 van 23	
		 Bomen/struiken		Dijkpalen: RB219-RB308	Schaal: 1 :1.500	
		 Afrasteringen		Aantal hectare traject: 15,5 ha	Formaat: A3	
				Soort onderhoud traject: Gefaseerd maaien en afvoeren type 2 (Binnentalud vroeg)	Getekend: lv	
				Uitgifteduur: 3 jaar	Datum: 31/08/2021	
			Bestandsnaam: UDP2022: Camping Loswal - Ravenswaay_detail_def.pdf			

Hoewel bij de samenstelling van deze kaart de grootste zorgvuldigheid is betracht, kan Waterschap Rivierenland niet garanderen dat de informatie compleet, actueel en/of accuraat is. Waterschap Rivierenland aanvaardt dan ook geen enkele aansprakelijkheid voor schade ontstaan door gebruik van de informatie van deze kaart.



**Beheervorm**

378 - Gefaseerd maaien en afvoeren type 2 (binnentalud vroeg)

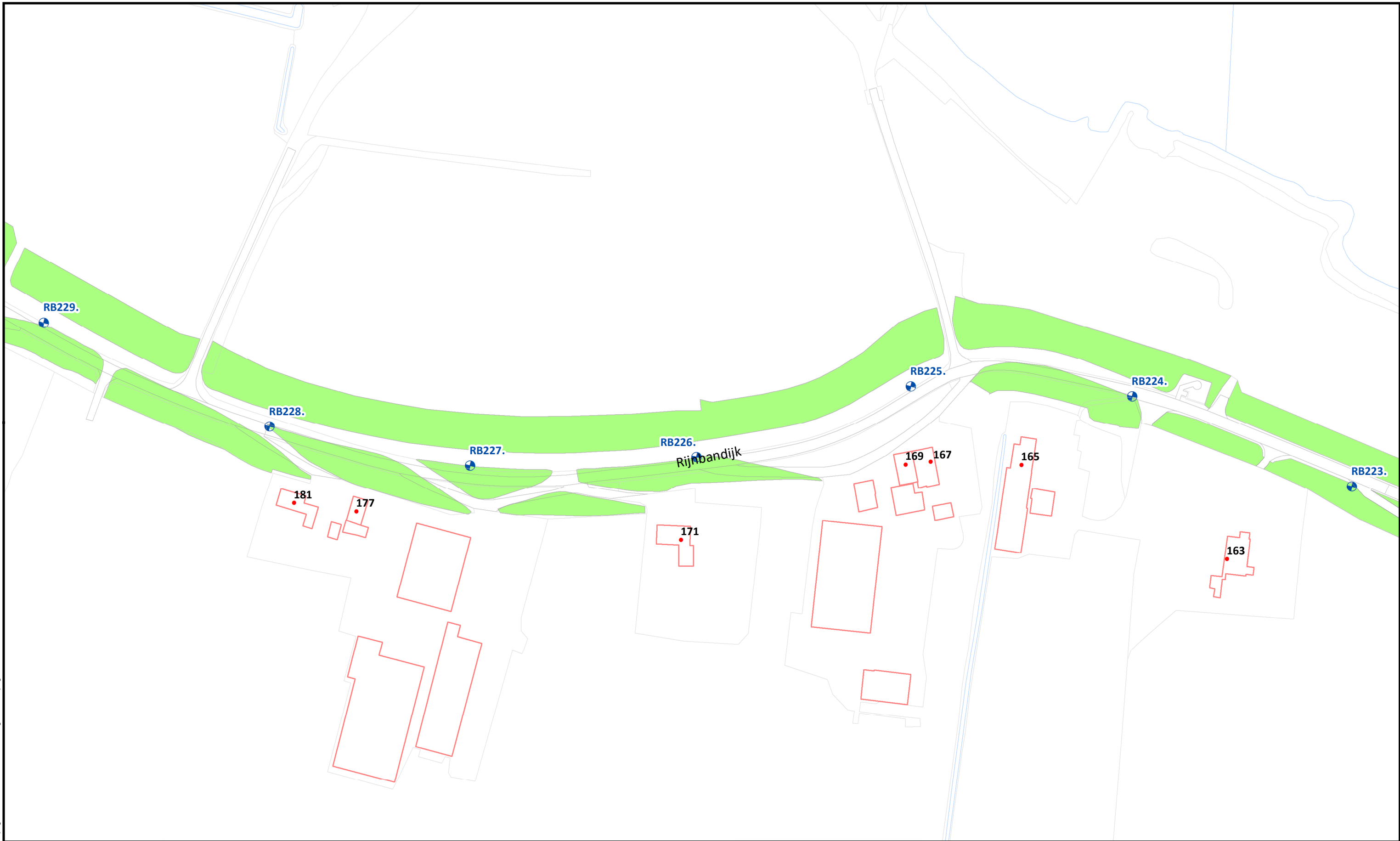
**Referentielagen WSRL**

- Dijkpalen (om 100m)
- Bomen/struiken
- Afrasteringen



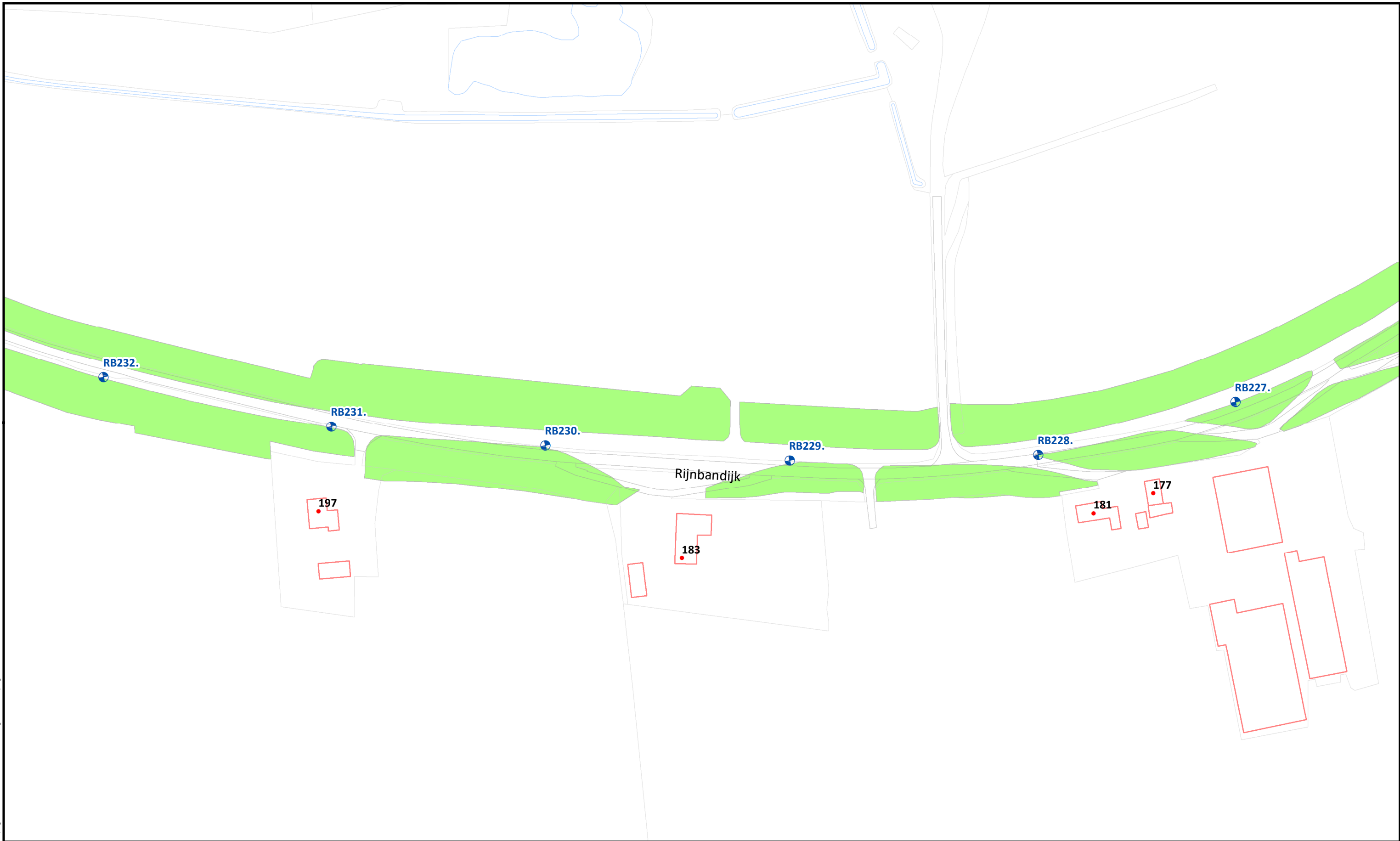
Uitgifte Dijkpercelen 2022, detailtekeningen	
Traject: UDP2022: Camping Loswal - Ravenswaay	Bladnr.: 02 van 23
Dijkpalen: RB219-RB308	Schaal: 1 :1.500
Aantal hectare traject: 15,5 ha	Formaat: A3
Soort onderhoud traject: Gefaseerd maaien en afvoeren type 2 (Binnentalud vroeg)	Getekend: lv
Uitgifteduur: 3 jaar	Datum: 31/08/2021
Bestandsnaam: UDP2022: Camping Loswal - Ravenswaay_detail_def.pdf	

Hoewel bij de samenstelling van deze kaart de grootste zorgvuldigheid is betracht, kan Waterschap Rivierenland niet garanderen dat de informatie compleet, actueel en/of accuraat is. Waterschap Rivierenland aanvaardt dan ook geen enkele aansprakelijkheid voor schade ontstaan door gebruik van de informatie van deze kaart.



	<b>Beheervorm</b>		<b>Referentielagen WSRL</b>		 Waterschap Rivierenland	Uitgifte Dijkpercelen 2022, detailtekeningen		
		378 - Gefaseerd maaien en afvoeren type 2 (binnentalud vroeg)		Dijkpalen (om 100m)		Traject: UDP2022: Camping Loswal - Ravenswaay	Bladnr.: 03 van 23	
				Bomen/struiken		Dijkpalen: RB219-RB308	Schaal: 1 :1.500	
				Afrasteringen		Aantal hectare traject: 15,5 ha	Formaat: A3	
						Soort onderhoud traject: Gefaseerd maaien en afvoeren type 2 (Binnentalud vroeg)	Getekend: lv	
						Uitgifteduur: 3 jaar	Datum: 31/08/2021	
					Bestandsnaam: UDP2022: Camping Loswal - Ravenswaay_detail_def.pdf			

Hoewel bij de samenstelling van deze kaart de grootste zorgvuldigheid is betracht, kan Waterschap Rivierenland niet garanderen dat de informatie compleet, actueel en/of accuraat is. Waterschap Rivierenland aanvaardt dan ook geen enkele aansprakelijkheid voor schade ontstaan door gebruik van de informatie van deze kaart.



**Beheervorm**

378 - Gefaseerd maaien en afvoeren type 2 (binnentalud vroeg)

**Referentielagen WSRL**

- Dijkpalen (om 100m)
- Bomen/struiken
- Afrasteringen



Uitgifte Dijkpercelen 2022, detailtekeningen	
Traject: UDP2022: Camping Loswal - Ravenswaay	Bladnr.: 04 van 23
Dijkpalen: RB219-RB308	Schaal: 1 :1.500
Aantal hectare traject: 15,5 ha	Formaat: A3
Soort onderhoud traject: Gefaseerd maaien en afvoeren type 2 (Binnentalud vroeg)	Getekend: lv
Uitgifteduur: 3 jaar	Datum: 31/08/2021
Bestandsnaam: UDP2022: Camping Loswal - Ravenswaay_detail_def.pdf	



**Beheervorm**

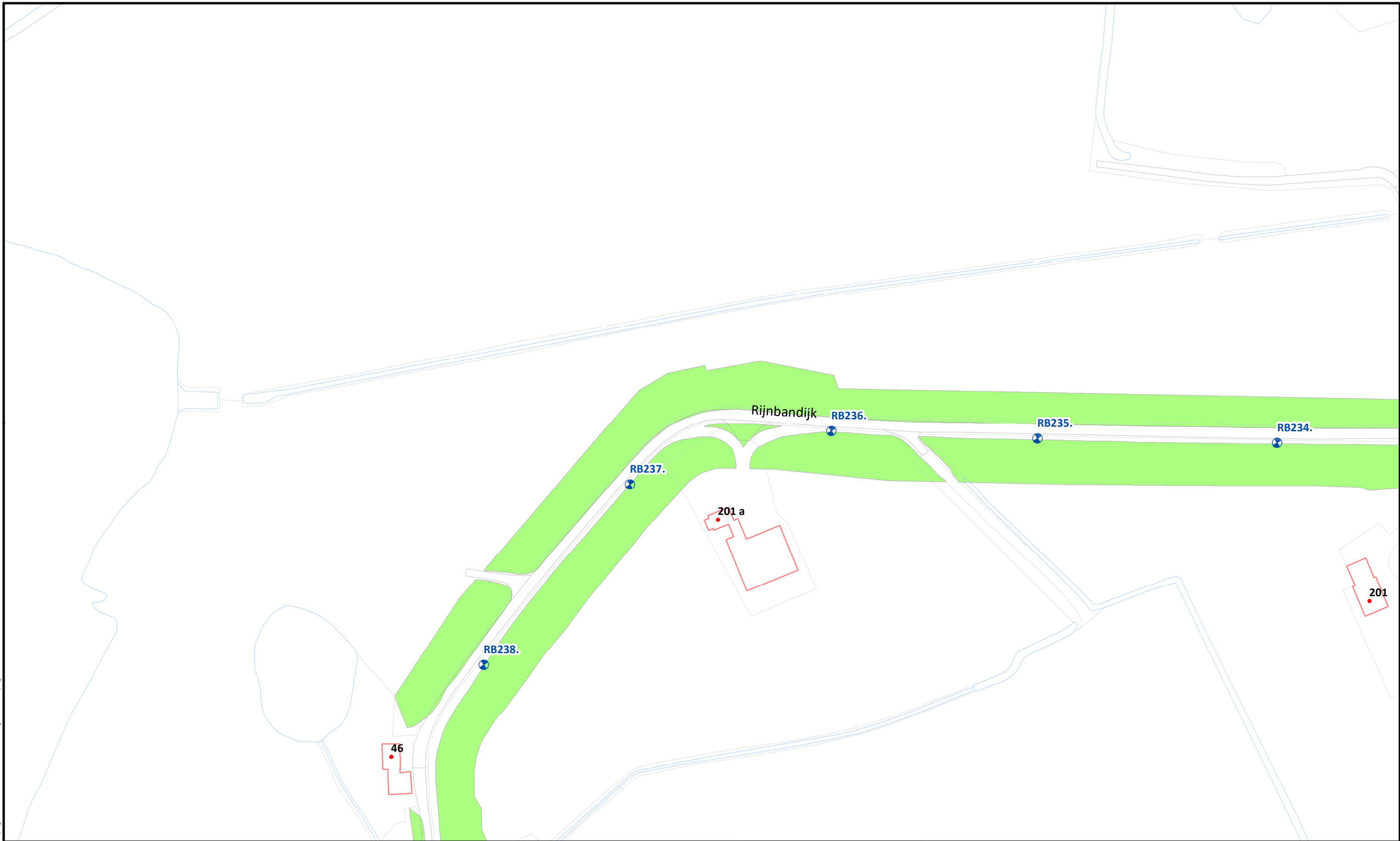
378 - Gefaseerd maaien en afvoeren type 2 (binnentalud vroeg)

**Referentielagen WSRL**

- Dijkpalen (om 100m)
- Bomen/struiken
- Afrasteringen



Uitgifte Dijkpercelen 2022, detailtekeningen	
Traject: UDP2022: Camping Loswal - Ravenswaay	Bladnr.: 05 van 23
Dijkpalen: RB219-RB308	Schaal: 1 :1.500
Aantal hectare traject: 15,5 ha	Formaat: A3
Soort onderhoud traject: Gefaseerd maaien en afvoeren type 2 (Binnentalud vroeg)	Getekend: lv
Uitgifteduur: 3 jaar	Datum: 31/08/2021
Bestandsnaam: UDP2022: Camping Loswal - Ravenswaay_detail_def.pdf	



**Beheervorm**

378 - Gefaseerd maaien en afvoeren type 2 (binnentalud vroeg)

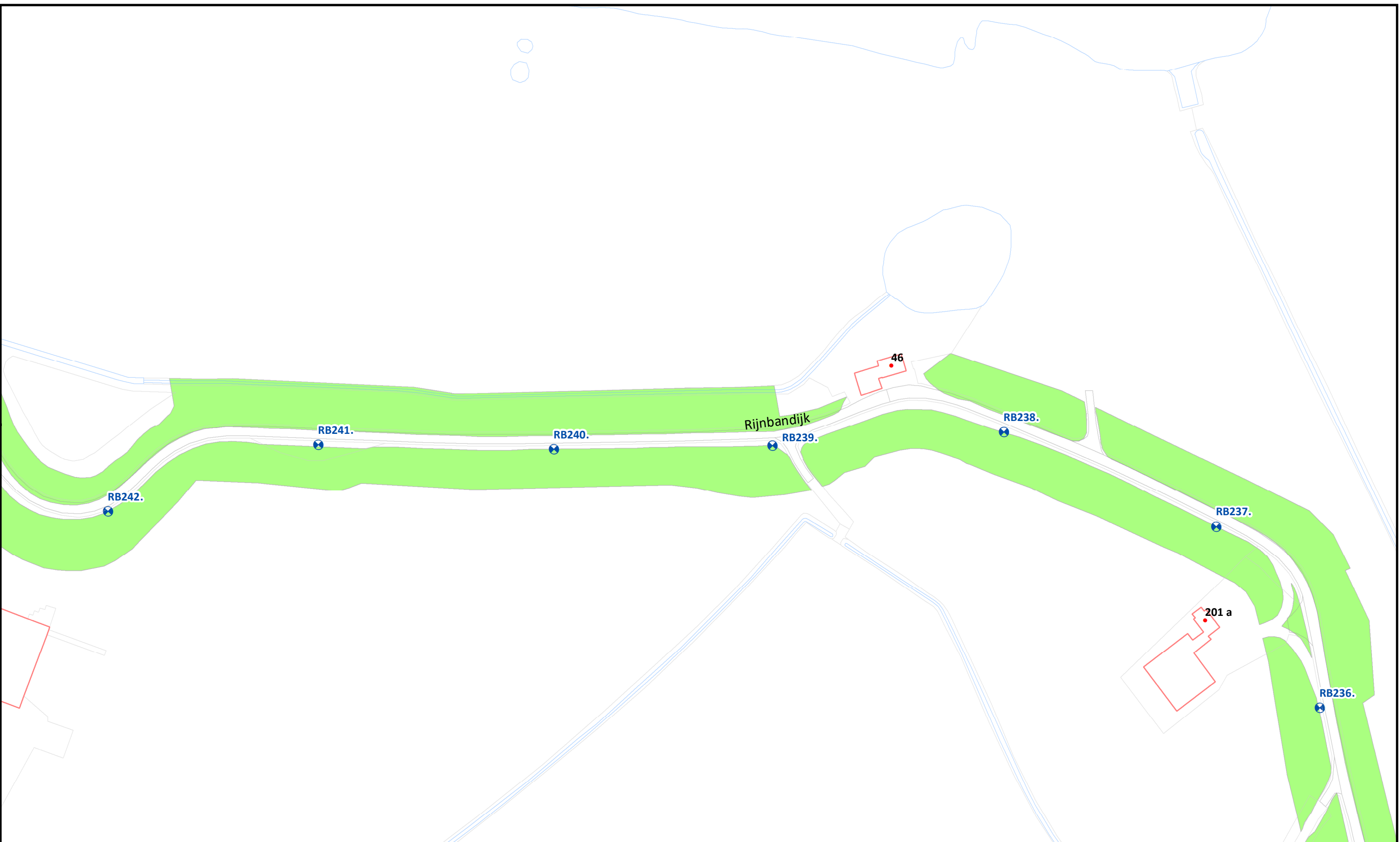
**Referentielagen WSRL**

- Dijkpalen (om 100m)
- Bomen/struiken
- Afrasteringen




Uitgifte Dijkpercelen 2022, detailtekeningen	
Traject: UDP2022: Camping Loswal - Ravenswaay	Bladnr.: 06 van 23
Dijkpalen: RB219-RB308	Schaal: 1 :1.500
Aantal hectare traject: 15,5 ha	Formaat: A3
Soort onderhoud traject: Gefaseerd maaien en afvoeren type 2 (Binnentalud vroeg)	Getekend: lv
Uitgifteduur: 3 jaar	Datum: 31/08/2021
Bestandsnaam: UDP2022: Camping Loswal - Ravenswaay_detail_def.pdf	




Topografische en kadastrale Ondergrond © Topografische Dienst Kadaster



**Beheervorm**

 378 - Gefaseerd maaien en afvoeren type 2 (binnentalud vroeg)

**Referentielagen WSRL**

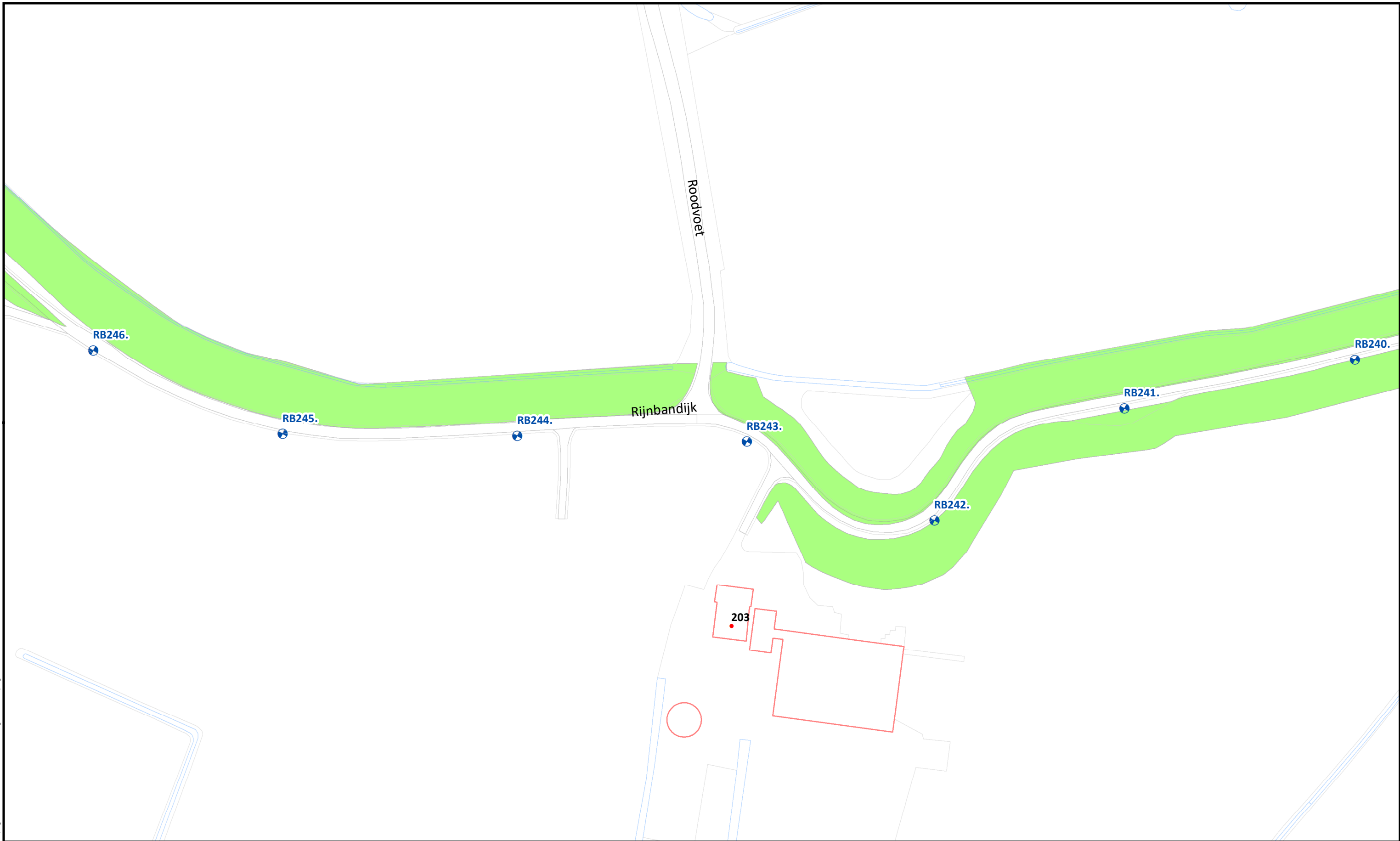
-  Dijkpalen (om 100m)
-  Bomen/struiken
-  Afrasteringen



Uitgifte Dijkpercelen 2022, detailtekeningen	
Traject: UDP2022: Camping Loswal - Ravenswaay	Bladnr.: 07 van 23
Dijkpalen: RB219-RB308	Schaal: 1 :1.500
Aantal hectare traject: 15,5 ha	Formaat: A3
Soort onderhoud traject: Gefaseerd maaien en afvoeren type 2 (Binnentalud vroeg)	Getekend: lv
Uitgifteduur: 3 jaar	Datum: 31/08/2021
Bestandsnaam: UDP2022: Camping Loswal - Ravenswaay_detail_def.pdf	

Hoewel bij de samenstelling van deze kaart de grootste zorgvuldigheid is betracht, kan Waterschap Rivierenland niet garanderen dat de informatie compleet, actueel en/of accuraat is. Waterschap Rivierenland aanvaardt dan ook geen enkele aansprakelijkheid voor schade ontstaan door gebruik van de informatie van deze kaart.





**Beheervorm**

378 - Gefaseerd maaien en afvoeren type 2 (binnentalud vroeg)

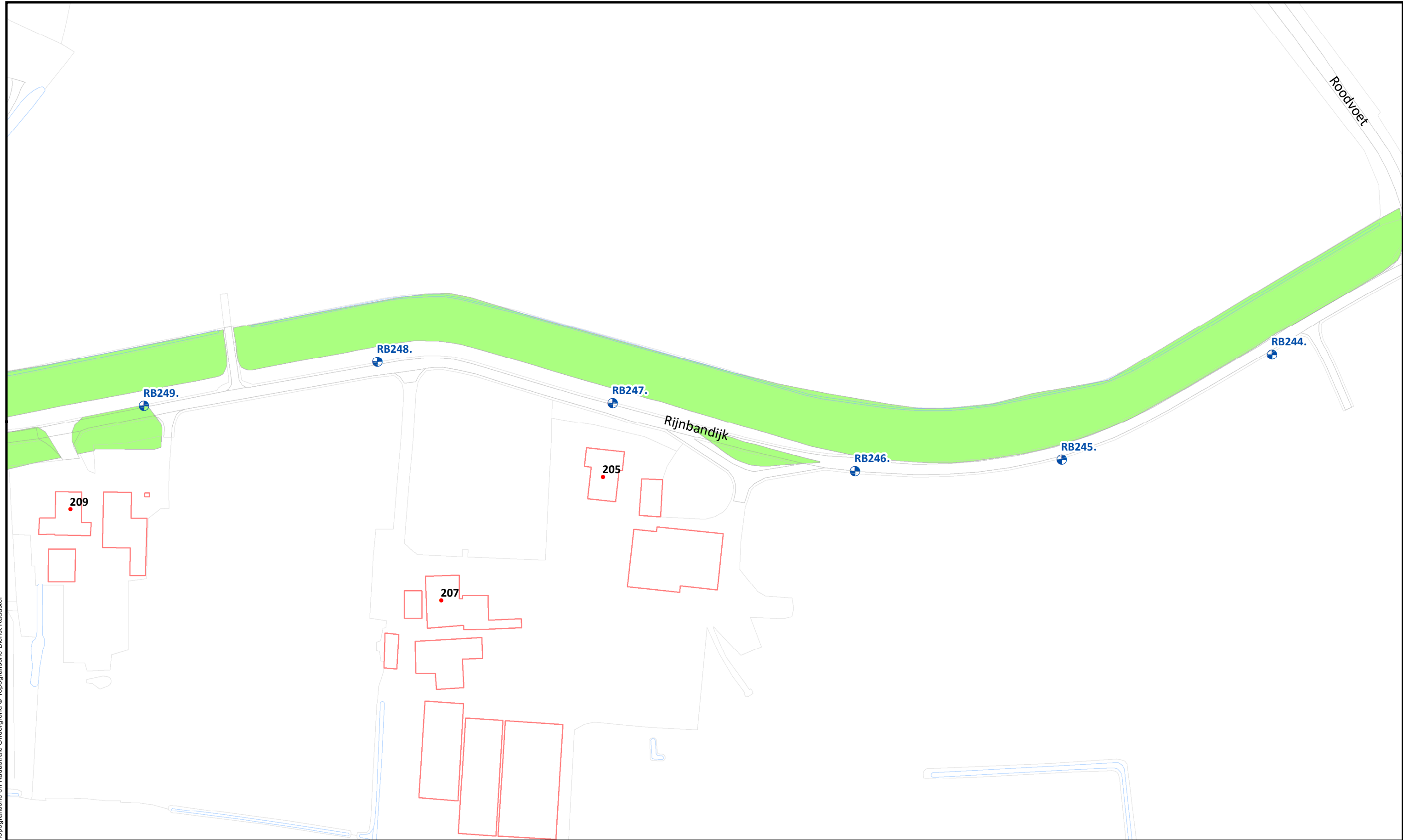
**Referentielagen WSRL**

- Dijkpalen (om 100m)
- Bomen/struiken
- Afrasteringen







Uitgifte Dijkpercelen 2022, detailtekeningen	
Traject: UDP2022: Camping Loswal - Ravenswaay	Bladnr.: 08 van 23
Dijkpalen: RB219-RB308	Schaal: 1 :1.500
Aantal hectare traject: 15,5 ha	Formaat: A3
Soort onderhoud traject: Gefaseerd maaien en afvoeren type 2 (Binnentalud vroeg)	Getekend: lv
Uitgifteduur: 3 jaar	Datum: 31/08/2021
Bestandsnaam: UDP2022: Camping Loswal - Ravenswaay_detail_def.pdf	

Hoewel bij de samenstelling van deze kaart de grootste zorgvuldigheid is betracht, kan Waterschap Rivierenland niet garanderen dat de informatie compleet, actueel en/of accuraat is. Waterschap Rivierenland aanvaardt dan ook geen enkele aansprakelijkheid voor schade ontstaan door gebruik van de informatie van deze kaart.



Topografische en kadastrale Ondergrond © Topografische Dienst Kadaster

λ

<b>Beheervorm</b>	<b>Referentielagen WSRL</b>
 378 - Gefaseerd maaien en afvoeren type 2 (binnentalud vroeg)	 Dijkpalen (om 100m)
	 Bomen/struiken
	 Afrasteringen



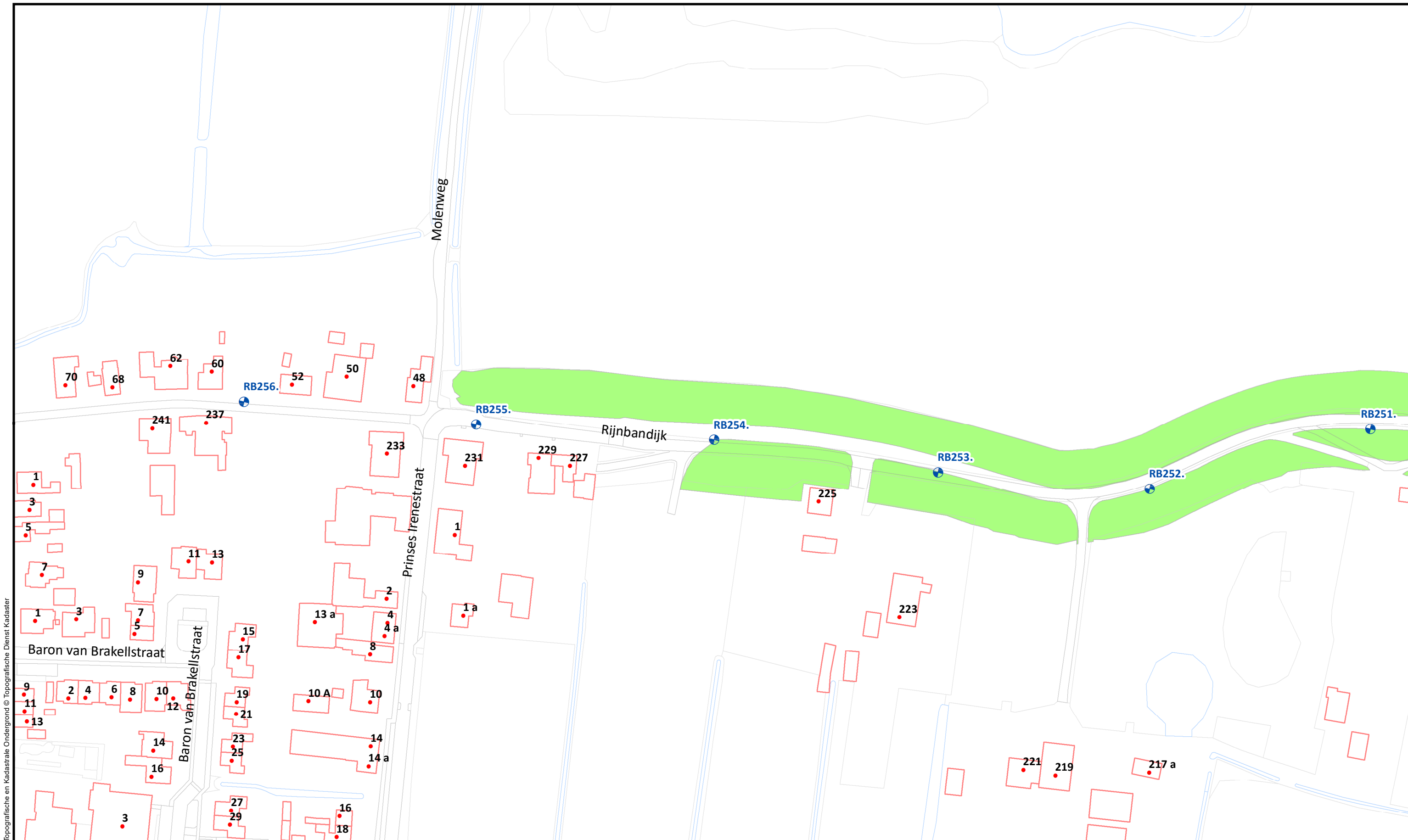
Uitgifte Dijkpercelen 2022, detailtekeningen	
Traject: UDP2022: Camping Loswal - Ravenswaay	Bladnr.: 09 van 23
Dijkpalen: RB219-RB308	Schaal: 1 :1.500
Aantal hectare traject: 15,5 ha	Formaat: A3
Soort onderhoud traject: Gefaseerd maaien en afvoeren type 2 (Binnentalud vroeg)	Getekend: lv
Uitgifteduur: 3 jaar	Datum: 31/08/2021
Bestandsnaam: UDP2022: Camping Loswal - Ravenswaay_detail_def.pdf	

Hoewel bij de samenstelling van deze kaart de grootste zorgvuldigheid is betracht, kan Waterschap Rivierenland niet garanderen dat de informatie compleet, actueel en/of accuraat is. Waterschap Rivierenland aanvaardt dan ook geen enkele aansprakelijkheid voor schade ontstaan door gebruik van de informatie van deze kaart.







λ	<b>Beheervorm</b>	<b>Referentielagen WSRL</b>	 <p>Waterschap Rivierenland</p>	Uitgifte Dijkpercelen 2022, detailtekeningen	
	 378 - Gefaseerd maaien en afvoeren type 2 (binnentalud vroeg)	 Dijkpalen (om 100m)  Bomen/struiken  Afrasteringen		Traject: UDP2022: Camping Loswal - Ravenswaay Dijkpalen: RB219-RB308 Aantal hectare traject: 15,5 ha Soort onderhoud traject: Gefaseerd maaien en afvoeren type 2 (Binnentalud vroeg) Uitgifteduur: 3 jaar Bestandsnaam: UDP2022: Camping Loswal - Ravenswaay_detail_def.pdf	Bladnr.: 10 van 23 Schaal: 1 :1.500 Formaat: A3 Getekend: lv Datum: 31/08/2021

Hoewel bij de samenstelling van deze kaart de grootste zorgvuldigheid is betracht, kan Waterschap Rivierenland niet garanderen dat de informatie compleet, actueel en/of accuraat is. Waterschap Rivierenland aanvaardt dan ook geen enkele aansprakelijkheid voor schade ontstaan door gebruik van de informatie van deze kaart.



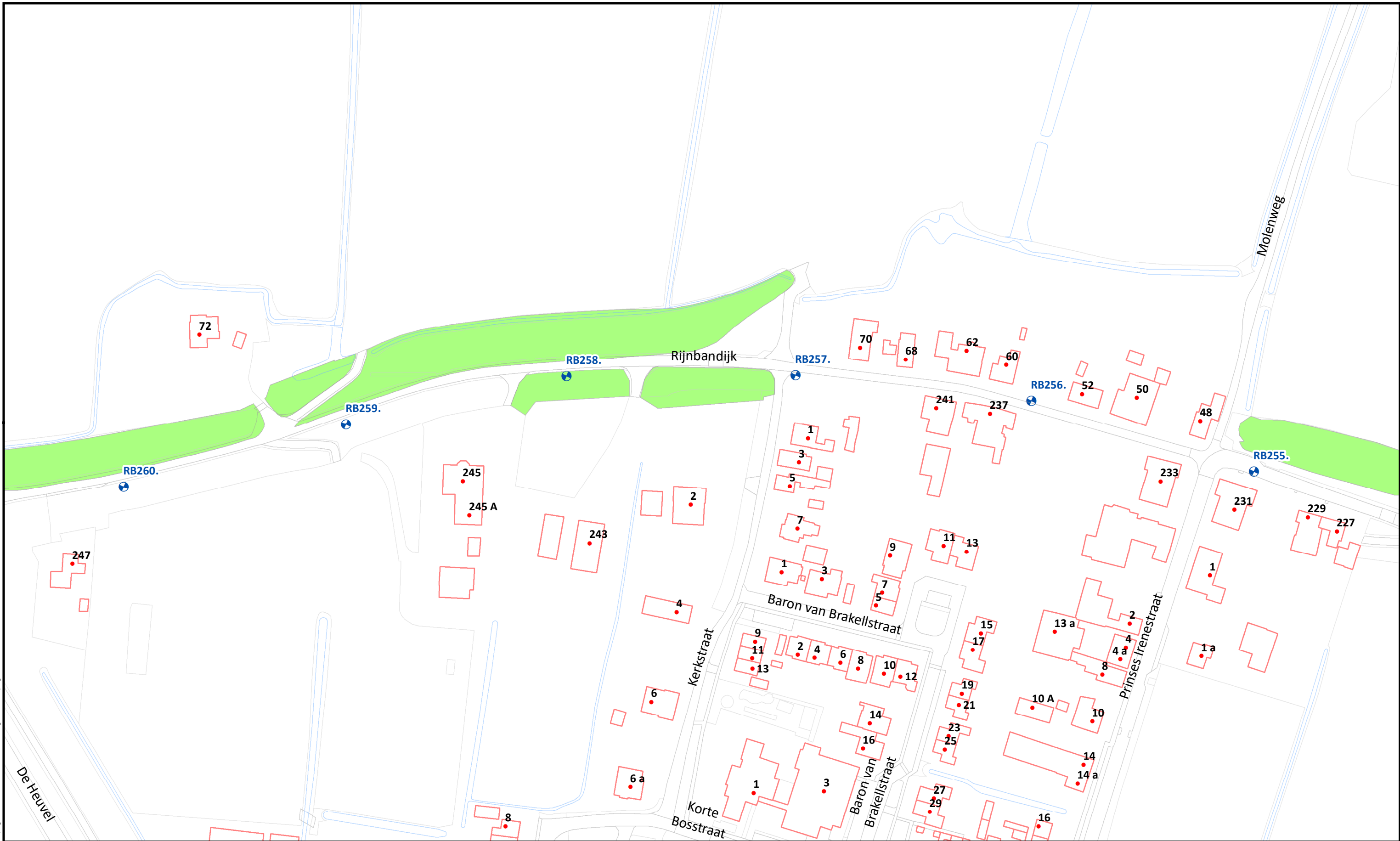
Topografische en kadastrale Ondergrond © Topografische Dienst Kadaster

<b>Beheervorm</b>	<b>Referentielagen WSRL</b>
 378 - Gefaseerd maaien en afvoeren type 2 (binnentalud vroeg)	 Dijkpalen (om 100m)  Bomen/struiken  Afrasteringen



Uitgifte Dijkpercelen 2022, detailtekeningen	
Traject: UDP2022: Camping Loswal - Ravenswaay	Bladnr.: 11 van 23
Dijkpalen: RB219-RB308	Schaal: 1 :1.500
Aantal hectare traject: 15,5 ha	Formaat: A3
Soort onderhoud traject: Gefaseerd maaien en afvoeren type 2 (Binnentalud vroeg)	Getekend: lv
Uitgifteduur: 3 jaar	Datum: 31/08/2021
Bestandsnaam: UDP2022: Camping Loswal - Ravenswaay_detail_def.pdf	

Hoewel bij de samenstelling van deze kaart de grootste zorgvuldigheid is betracht, kan Waterschap Rivierenland niet garanderen dat de informatie compleet, actueel en/of accuraat is. Waterschap Rivierenland aanvaardt dan ook geen enkele aansprakelijkheid voor schade ontstaan door gebruik van de informatie van deze kaart.



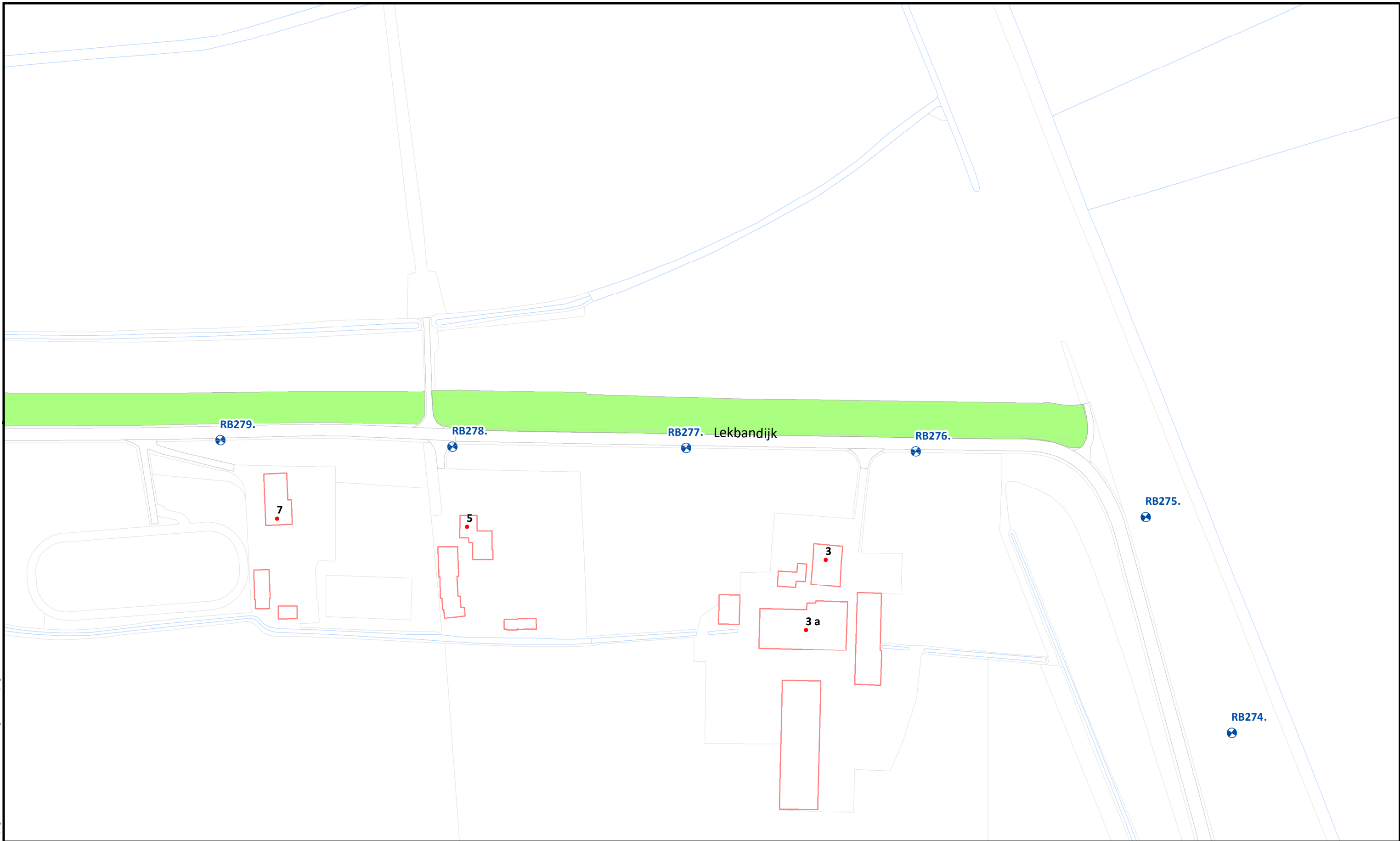
<b>Beheervorm</b>  378 - Gefaseerd maaien en afvoeren type 2 (binnentalud vroeg)	<b>Referentielagen WSRL</b>  Dijkpalen (om 100m)  Bomen/struiken  Afrasteringen			Uitgifte Dijkpercelen 2022, detailtekeningen Traject: UDP2022: Camping Loswal - Ravenswaay Dijkpalen: RB219-RB308 Aantal hectare traject: 15,5 ha Soort onderhoud traject: Gefaseerd maaien en afvoeren type 2 (Binnentalud vroeg) Uitgifteduur: 3 jaar Bestandsnaam: UDP2022: Camping Loswal - Ravenswaay_detail_def.pdf		Bladnr.: 12 van 23 Schaal: 1 :1.500 Formaat: A3 Getekend: lv Datum: 31/08/2021

Hoewel bij de samenstelling van deze kaart de grootste zorgvuldigheid is betracht, kan Waterschap Rivierenland niet garanderen dat de informatie compleet, actueel en/of accuraat is. Waterschap Rivierenland aanvaardt dan ook geen enkele aansprakelijkheid voor schade ontstaan door gebruik van de informatie van deze kaart.



<b>Beheervorm</b>	378 - Gefaseerd maaien en afvoeren type 2 (binnentalud vroeg)	<b>Referentielagen WSRL</b>	Dijkpalen (om 100m)		Uitgifte Dijkpercelen 2022, detailtekeningen	
			Bomen/struiken		Afrasteringen	Traject: UDP2022: Camping Loswal - Ravenswaay
					Aantal hectare traject: 15,5 ha	Bladnr.: 13 van 23
					Soort onderhoud traject: Gefaseerd maaien en afvoeren type 2 (Binnentalud vroeg)	Schaal: 1 :1.500
					Uitgifteduur: 3 jaar	Formaat: A3
					Bestandsnaam: UDP2022: Camping Loswal - Ravenswaay_detail_def.pdf	Getekend: lv
						Datum: 31/08/2021

Hoewel bij de samenstelling van deze kaart de grootste zorgvuldigheid is betracht, kan Waterschap Rivierenland niet garanderen dat de informatie compleet, actueel en/of accuraat is. Waterschap Rivierenland aanvaardt dan ook geen enkele aansprakelijkheid voor schade ontstaan door gebruik van de informatie van deze kaart.



**Beheervorm**

378 - Gefaseerd maaien en afvoeren type 2 (binnentalud vroeg)

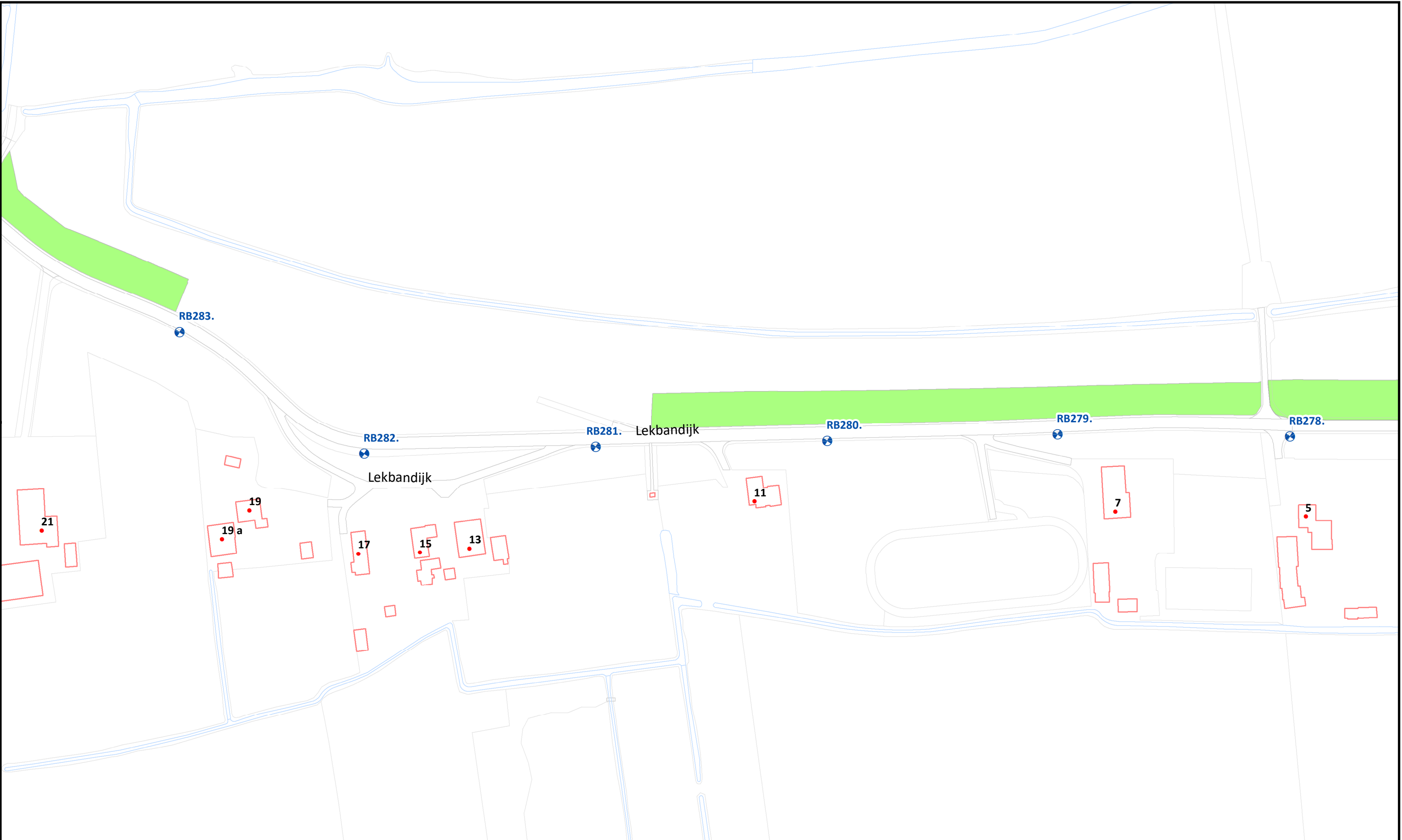
**Referentielagen WSRL**

- Dijkpalen (om 100m)
- Bomen/struiken
- Afrasteringen




Uitgifte Dijkpercelen 2022, detailtekeningen	
Traject: UDP2022: Camping Loswal - Ravenswaay	Bladnr.: 14 van 23
Dijkpalen: RB219-RB308	Schaal: 1 :1.500
Aantal hectare traject: 15,5 ha	Formaat: A3
Soort onderhoud traject: Gefaseerd maaien en afvoeren type 2 (Binnentalud vroeg)	Getekend: lv
Uitgifteduur: 3 jaar	Datum: 31/08/2021
Bestandsnaam: UDP2022: Camping Loswal - Ravenswaay_detail_def.pdf	




Topografische en kadastrale Ondergrond © Topografische Dienst Kadaster



**Beheervorm**

 378 - Gefaseerd maaien en afvoeren type 2 (binnentalud vroeg)

**Referentielagen WSRL**

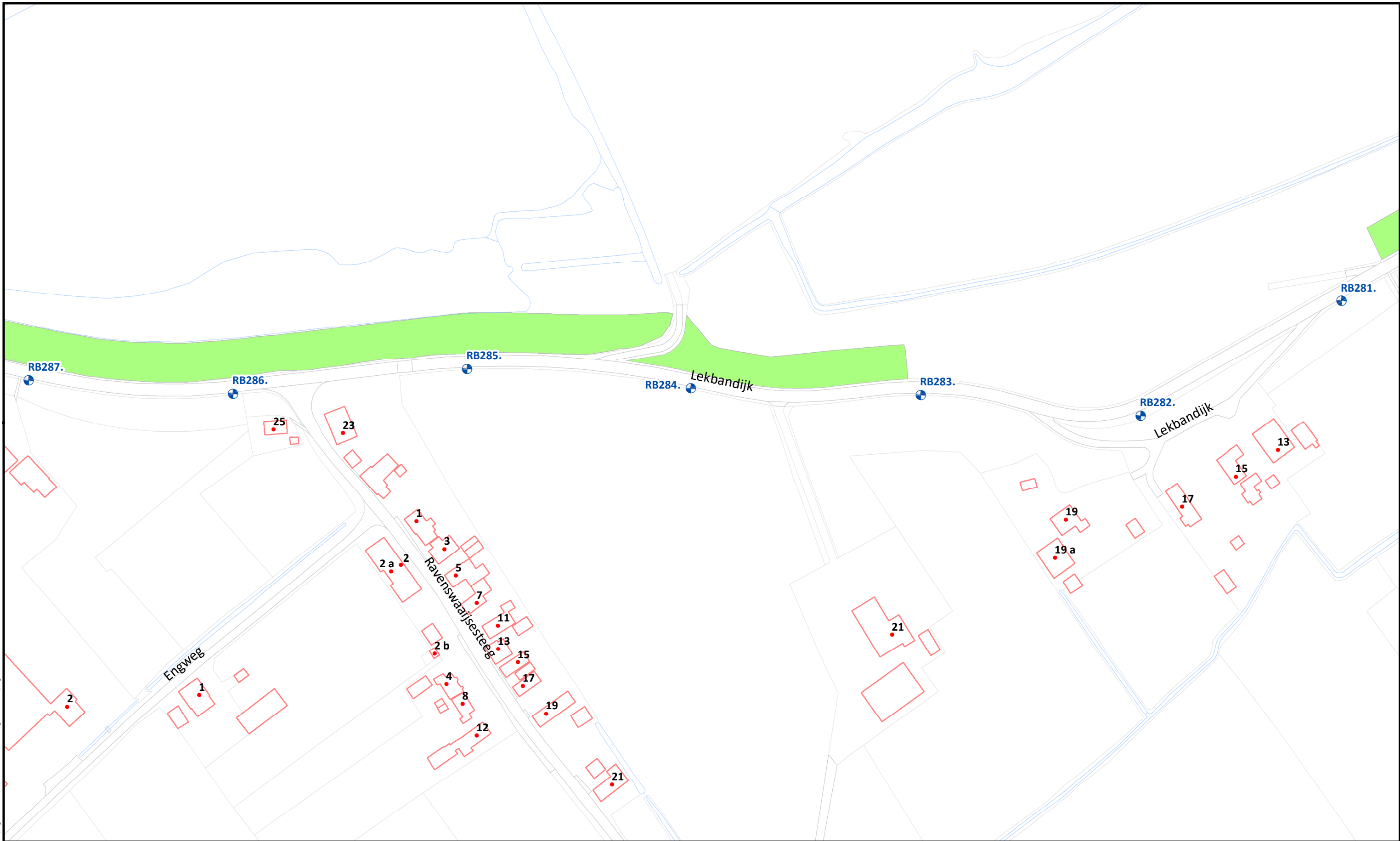
-  Dijkpalen (om 100m)
-  Bomen/struiken
-  Afrasteringen



Uitgifte Dijkpercelen 2022, detailtekeningen	
Traject: UDP2022: Camping Loswal - Ravenswaay	Bladnr.: 15 van 23
Dijkpalen: RB219-RB308	Schaal: 1 :1.500
Aantal hectare traject: 15,5 ha	Formaat: A3
Soort onderhoud traject: Gefaseerd maaien en afvoeren type 2 (Binnentalud vroeg)	Getekend: lv
Uitgifteduur: 3 jaar	Datum: 31/08/2021
Bestandsnaam: UDP2022: Camping Loswal - Ravenswaay_detail_def.pdf	

Hoewel bij de samenstelling van deze kaart de grootste zorgvuldigheid is betracht, kan Waterschap Rivierenland niet garanderen dat de informatie compleet, actueel en/of accuraat is. Waterschap Rivierenland aanvaardt dan ook geen enkele aansprakelijkheid voor schade ontstaan door gebruik van de informatie van deze kaart.





**Beheervorm**

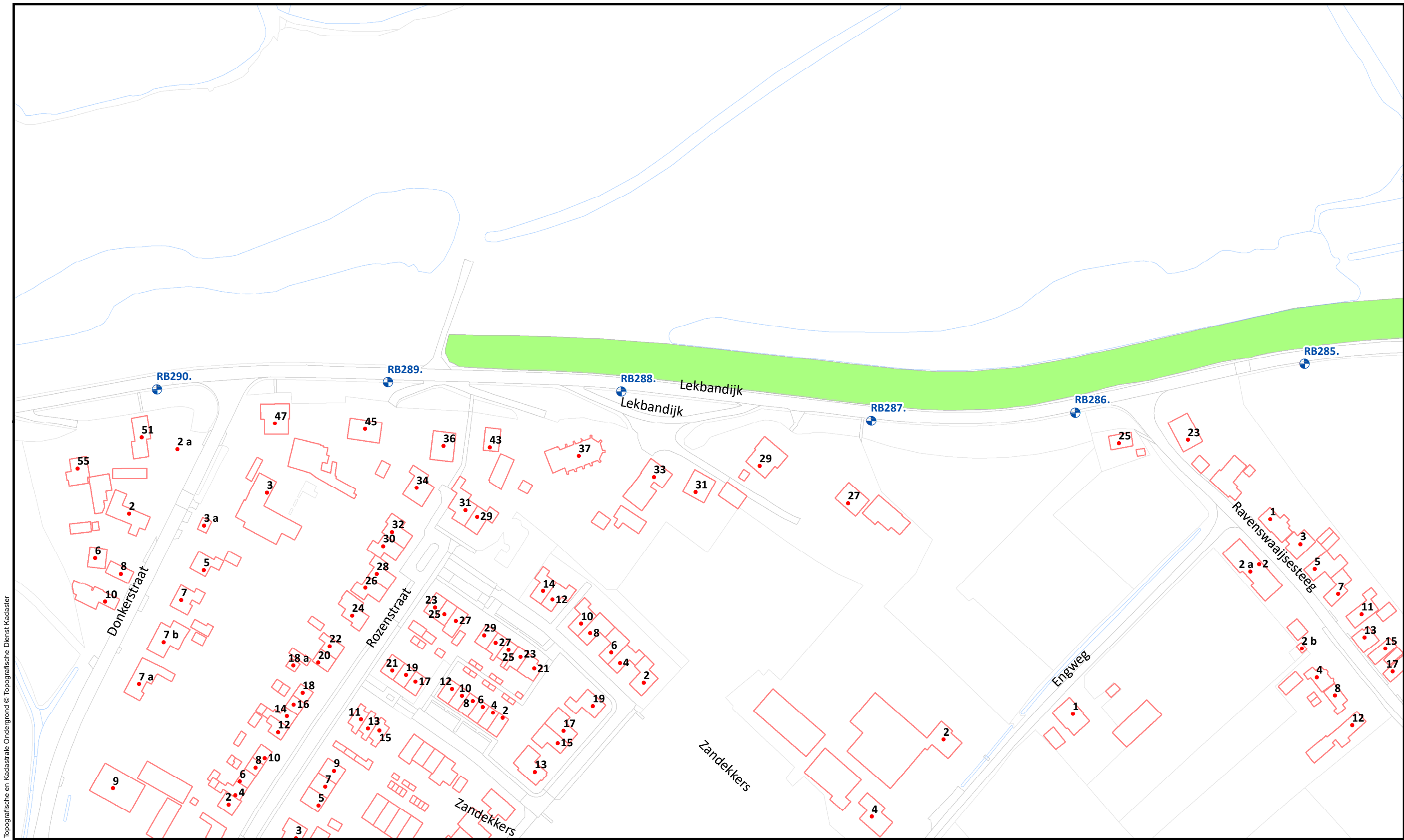
378 - Gefaseerd maaien en afvoeren type 2 (binnentalud vroeg)

**Referentielagen WSRL**

- Dijkpalen (om 100m)
- Bomen/struiken
- Afrasteringen







Uitgifte Dijkpercelen 2022, detailtekeningen	
Traject: UDP2022: Camping Loswal - Ravenswaay	Bladnr.: 16 van 23
Dijkpalen: RB219-RB308	Schaal: 1 :1.500
Aantal hectare traject: 15,5 ha	Formaat: A3
Soort onderhoud traject: Gefaseerd maaien en afvoeren type 2 (Binnentalud vroeg)	Getekend: lv
Uitgifteduur: 3 jaar	Datum: 31/08/2021
Bestandsnaam: UDP2022: Camping Loswal - Ravenswaay_detail_def.pdf	



Topografische en kadastrale Ondergrond © Topografische Dienst Kadaster

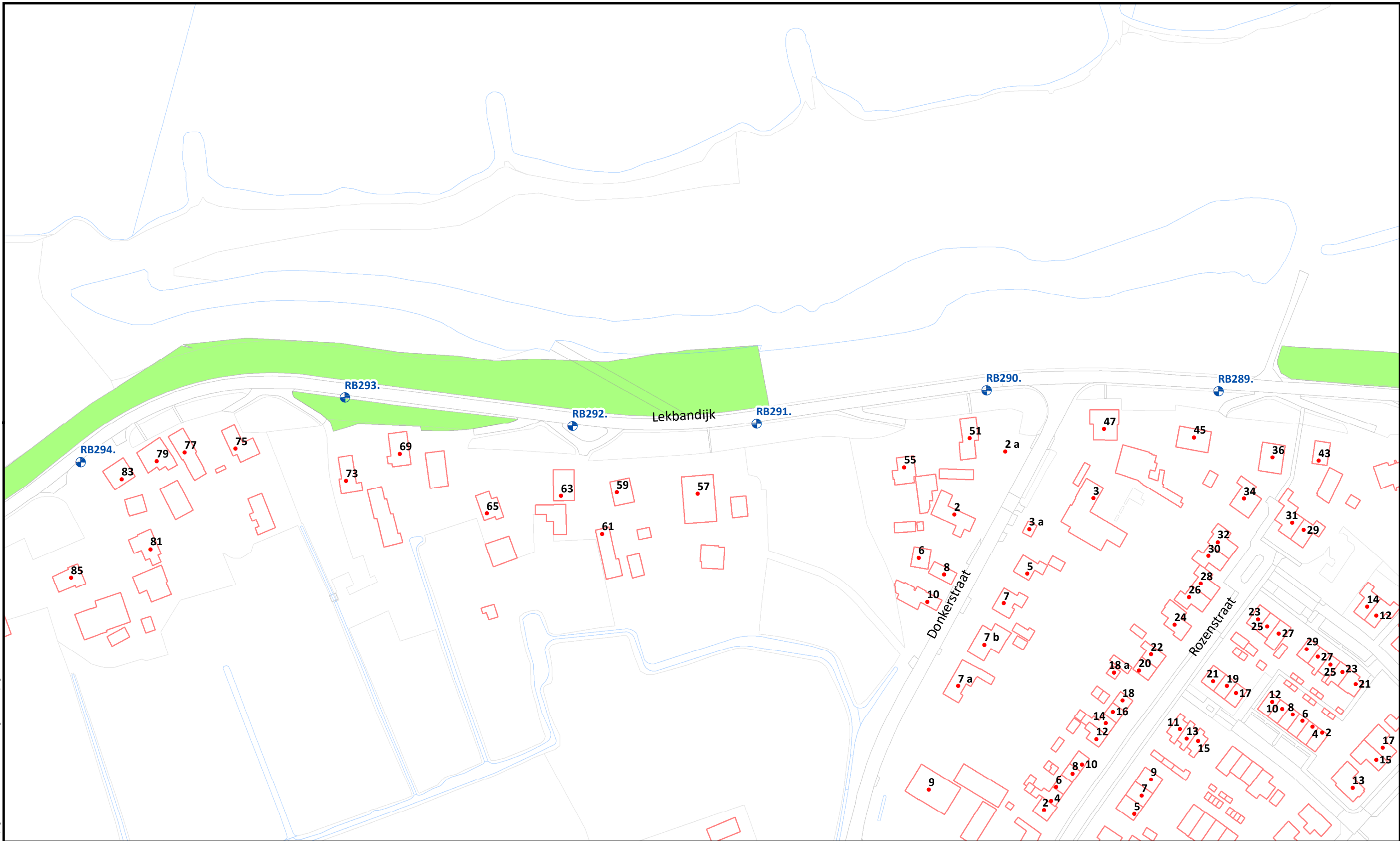
λ

<b>Beheervorm</b>	<b>Referentielagen WSRL</b>
 378 - Gefaseerd maaien en afvoeren type 2 (binnentalud vroeg)	 Dijkpalen (om 100m)
	 Bomen/struiken
	 Afrasteringen



Uitgifte Dijkpercelen 2022, detailtekeningen	
Traject: UDP2022: Camping Loswal - Ravenswaay	Bladnr.: 17 van 23
Dijkpalen: RB219-RB308	Schaal: 1 :1.500
Aantal hectare traject: 15,5 ha	Formaat: A3
Soort onderhoud traject: Gefaseerd maaien en afvoeren type 2 (Binnentalud vroeg)	Getekend: lv
Uitgifteduur: 3 jaar	Datum: 31/08/2021
Bestandsnaam: UDP2022: Camping Loswal - Ravenswaay_detail_def.pdf	

Hoewel bij de samenstelling van deze kaart de grootste zorgvuldigheid is betracht, kan Waterschap Rivierenland niet garanderen dat de informatie compleet, actueel en/of accuraat is. Waterschap Rivierenland aanvaardt dan ook geen enkele aansprakelijkheid voor schade ontstaan door gebruik van de informatie van deze kaart.




	<b>Beheervorm</b> <span style="display: inline-block; width: 15px; height: 10px; background-color: #90EE90; border: 1px solid black;"></span> 378 - Gefaseerd maaien en afvoeren type 2 (binnentalud vroeg)		<b>Referentielagen WSRL</b> Dijkpalen (om 100m) Bomen/struiken Afrasteringen		Uitgifte Dijkpercelen 2022, detailtekeningen Traject: UDP2022: Camping Loswal - Ravenswaay Dijkpalen: RB219-RB308 Aantal hectare traject: 15,5 ha Soort onderhoud traject: Gefaseerd maaien en afvoeren type 2 (Binnentalud vroeg) Uitgifteduur: 3 jaar Bestandsnaam: UDP2022: Camping Loswal - Ravenswaay_detail_def.pdf		Bladnr.: 18 van 23 Schaal: 1 :1.500 Formaat: A3 Getekend: lv Datum: 31/08/2021	
--	--	--	---	--	---	--	--	--




Hoewel bij de samenstelling van deze kaart de grootste zorgvuldigheid is betracht, kan Waterschap Rivierenland niet garanderen dat de informatie compleet, actueel en/of accuraat is. Waterschap Rivierenland aanvaardt dan ook geen enkele aansprakelijkheid voor schade ontstaan door gebruik van de informatie van deze kaart.



**Beheervorm**

 378 - Gefaseerd maaien en afvoeren type 2 (binnentalud vroeg)

**Referentielagen WSRL**

-  Dijkpalen (om 100m)
-  Bomen/struiken
-  Afrasteringen







Uitgifte Dijkpercelen 2022, detailtekeningen	
Traject: UDP2022: Camping Loswal - Ravenswaay	Bladnr.: 19 van 23
Dijkpalen: RB219-RB308	Schaal: 1 :1.500
Aantal hectare traject: 15,5 ha	Formaat: A3
Soort onderhoud traject: Gefaseerd maaien en afvoeren type 2 (Binnentalud vroeg)	Getekend: lv
Uitgifteduur: 3 jaar	Datum: 31/08/2021
Bestandsnaam: UDP2022: Camping Loswal - Ravenswaay_detail_def.pdf	

Hoewel bij de samenstelling van deze kaart de grootste zorgvuldigheid is betracht, kan Waterschap Rivierenland niet garanderen dat de informatie compleet, actueel en/of accuraat is. Waterschap Rivierenland aanvaardt dan ook geen enkele aansprakelijkheid voor schade ontstaan door gebruik van de informatie van deze kaart.



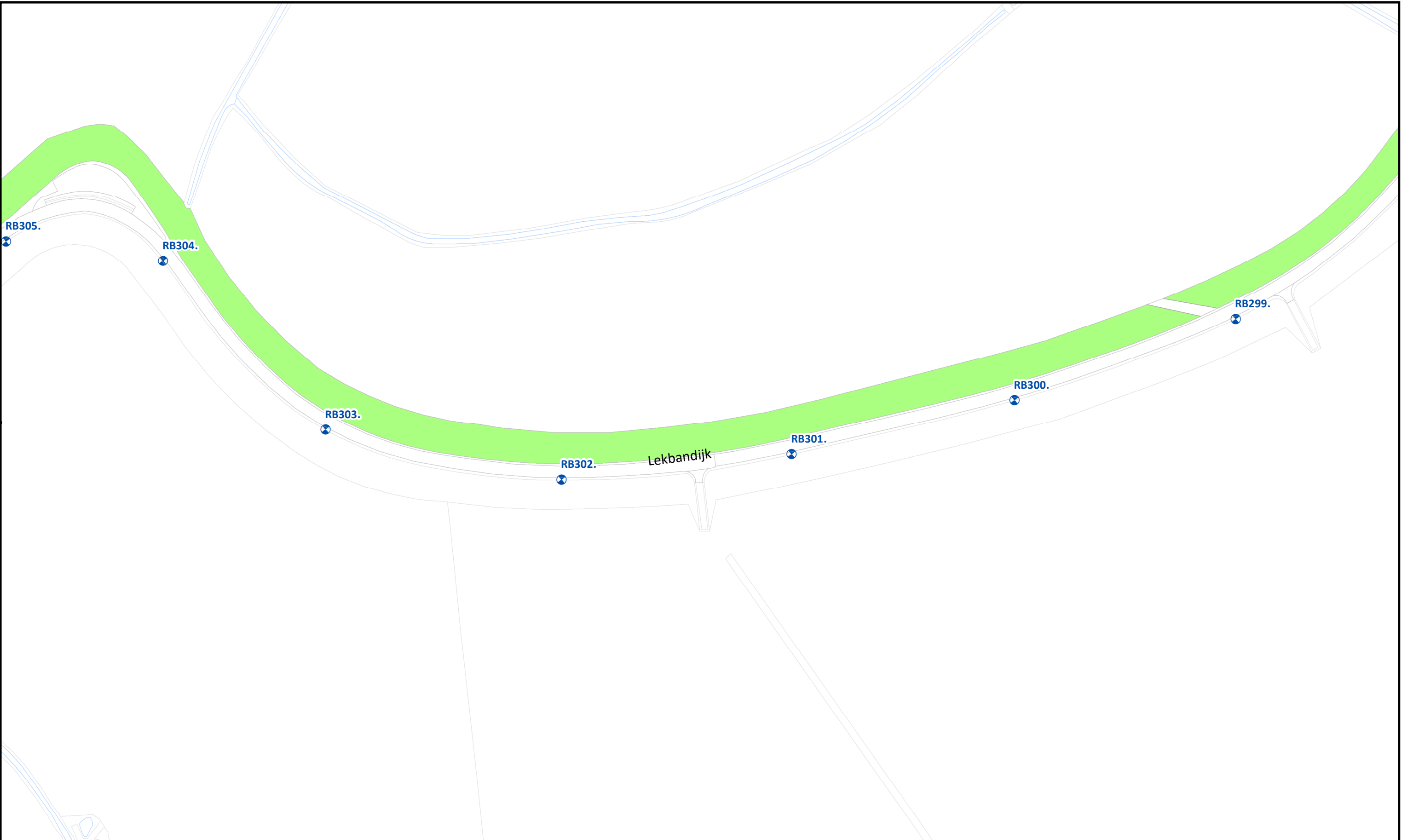
λ

<b>Beheervorm</b>	<b>Referentielagen WSRL</b>
 378 - Gefaseerd maaien en afvoeren type 2 (binnentalud vroeg)	 Dijkpalen (om 100m)
	 Bomen/struiken
	 Afrasteringen



Uitgifte Dijkpercelen 2022, detailtekeningen	
Traject: UDP2022: Camping Loswal - Ravenswaay	Bladnr.: 20 van 23
Dijkpalen: RB219-RB308	Schaal: 1 :1.500
Aantal hectare traject: 15,5 ha	Formaat: A3
Soort onderhoud traject: Gefaseerd maaien en afvoeren type 2 (Binnentalud vroeg)	Getekend: lv
Uitgifteduur: 3 jaar	Datum: 31/08/2021
Bestandsnaam: UDP2022: Camping Loswal - Ravenswaay_detail_def.pdf	

Hoewel bij de samenstelling van deze kaart de grootste zorgvuldigheid is betracht, kan Waterschap Rivierenland niet garanderen dat de informatie compleet, actueel en/of accuraat is. Waterschap Rivierenland aanvaardt dan ook geen enkele aansprakelijkheid voor schade ontstaan door gebruik van de informatie van deze kaart.

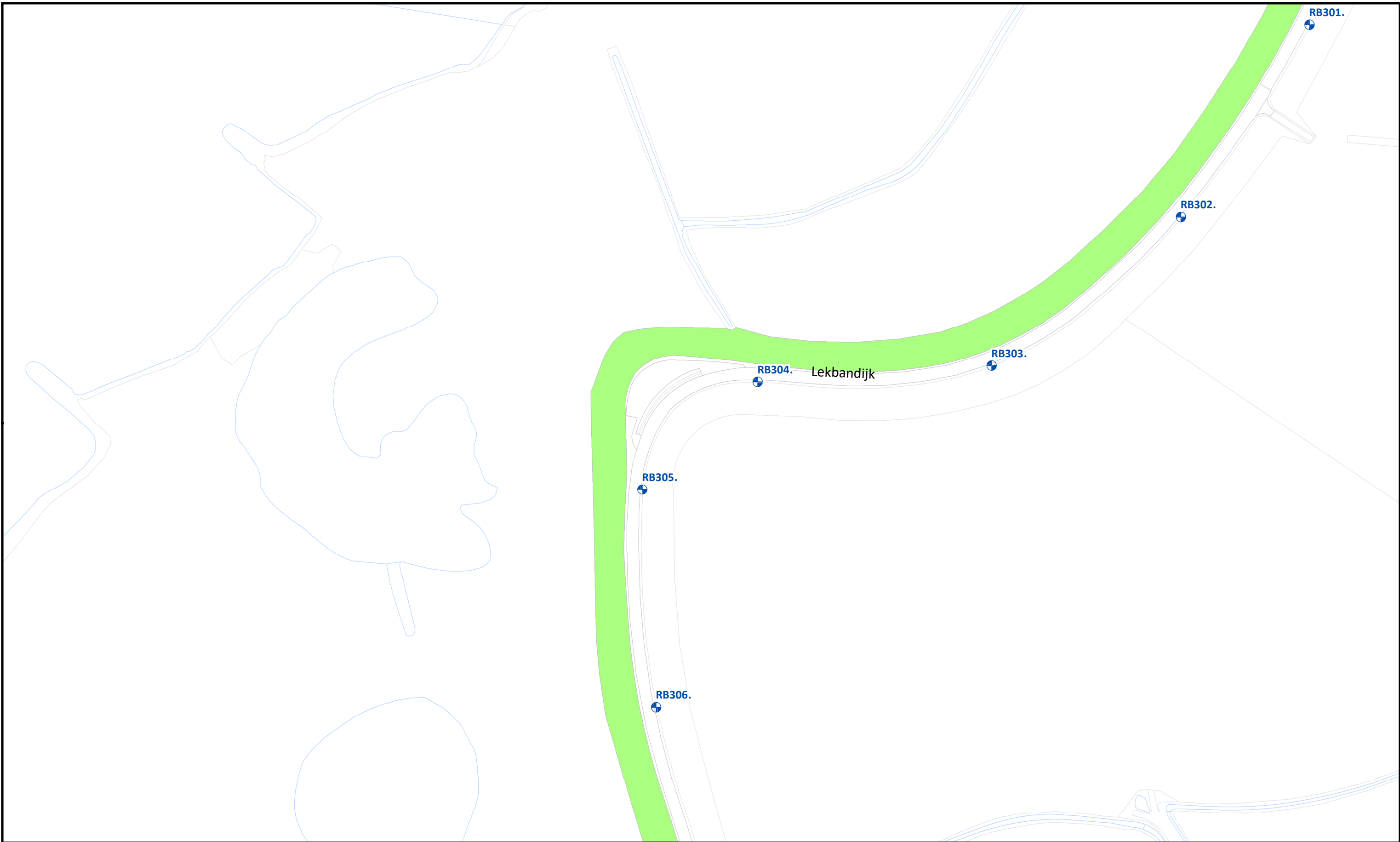


<b>Beheervorm</b>	<b>Referentielagen WSRL</b>
<span style="display: inline-block; width: 15px; height: 10px; background-color: #90EE90; border: 1px solid black;"></span> 378 - Gefaseerd maaien en afvoeren type 2 (binnentalud vroeg)	<span style="display: inline-block; width: 10px; height: 10px; border: 1px solid blue; border-radius: 50%; position: relative; top: -5px; left: -5px;"><span style="position: absolute; top: 50%; left: 50%; transform: translate(-50%, -50%); font-size: 8px;">+</span></span> Dijkpalen (om 100m)
	<span style="display: inline-block; width: 10px; height: 10px; background-color: #90EE90; border: 1px solid black; border-radius: 50%; position: relative; top: -5px; left: -5px;"><span style="position: absolute; top: 50%; left: 50%; transform: translate(-50%, -50%); font-size: 8px;">*</span></span> Bomen/struiken
	<span style="display: inline-block; width: 10px; border-top: 1px dashed gray; position: relative; top: -5px; left: -5px;"><span style="position: absolute; top: 50%; left: 50%; transform: translate(-50%, -50%); font-size: 8px;">x</span></span> Afrasteringen







Uitgifte Dijkpercelen 2022, detailtekeningen	
Traject: UDP2022: Camping Loswal - Ravenswaay	Bladnr.: 21 van 23
Dijkpalen: RB219-RB308	Schaal: 1 :1.500
Aantal hectare traject: 15,5 ha	Formaat: A3
Soort onderhoud traject: Gefaseerd maaien en afvoeren type 2 (Binnentalud vroeg)	Getekend: lv
Uitgifteduur: 3 jaar	Datum: 31/08/2021
Bestandsnaam: UDP2022: Camping Loswal - Ravenswaay_detail_def.pdf	

Hoewel bij de samenstelling van deze kaart de grootste zorgvuldigheid is betracht, kan Waterschap Rivierenland niet garanderen dat de informatie compleet, actueel en/of accuraat is. Waterschap Rivierenland aanvaardt dan ook geen enkele aansprakelijkheid voor schade ontstaan door gebruik van de informatie van deze kaart.



A

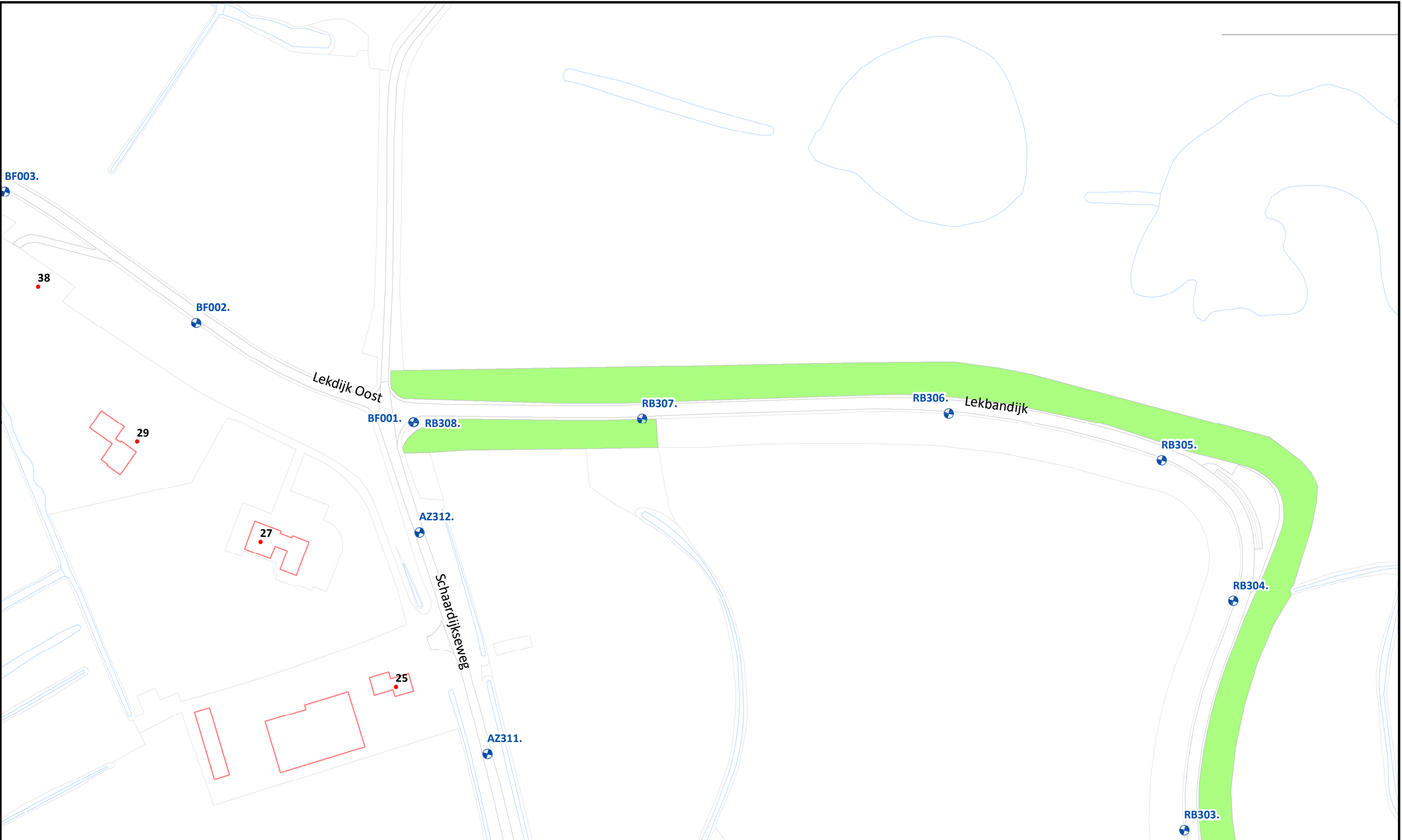
<b>Beheervorm</b>		<b>Referentielagen WSRL</b>	
	378 - Gefaseerd maaien en afvoeren type 2 (binnentalud vroeg)		Dijkpalen (om 100m)
			Bomen/struiken
			Afrasteringen







Uitgifte Dijkpercelen 2022, detailtekeningen	
Traject: UDP2022: Camping Loswal - Ravenswaay	Bladnr.: 22 van 23
Dijkpalen: RB219-RB308	Schaal: 1 :1.500
Aantal hectare traject: 15,5 ha	Formaat: A3
Soort onderhoud traject: Gefaseerd maaien en afvoeren type 2 (Binnentalud vroeg)	Getekend: lv
Uitgifteduur: 3 jaar	Datum: 31/08/2021
Bestandsnaam: UDP2022: Camping Loswal - Ravenswaay_detail_def.pdf	

Hoewel bij de samenstelling van deze kaart de grootste zorgvuldigheid is betracht, kan Waterschap Rivierenland niet garanderen dat de informatie compleet, actueel en/of accuraat is. Waterschap Rivierenland aanvaardt dan ook geen enkele aansprakelijkheid voor schade ontstaan door gebruik van de informatie van deze kaart.

Topografische en kadastrale Ondergrond © Topografische Dienst Kadaster



<b>Beheervorm</b>	<b>Referentielagen WSRL</b>
 378 - Gefaseerd maaien en afvoeren type 2 (binnentalud vroeg)	 Dijkpalen (om 100m)
	 Bomen/struiken
	 Afrasteringen



Uitgifte Dijkpercelen 2022, detailtekeningen	
Traject: UDP2022: Camping Loswal - Ravenswaay	Bladnr.: 23 van 23
Dijkpalen: RB219-RB308	Schaal: 1 :1.500
Aantal hectare traject: 15,5 ha	Formaat: A3
Soort onderhoud traject: Gefaseerd maaien en afvoeren type 2 (Binnentalud vroeg)	Getekend: lv
Uitgifteduur: 3 jaar	Datum: 31/08/2021
Bestandsnaam: UDP2022: Camping Loswal - Ravenswaay_detail_def.pdf	

Hoewel bij de samenstelling van deze kaart de grootste zorgvuldigheid is betracht, kan Waterschap Rivierenland niet garanderen dat de informatie compleet, actueel en/of accuraat is. Waterschap Rivierenland aanvaardt dan ook geen enkele aansprakelijkheid voor schade ontstaan door gebruik van de informatie van deze kaart.