

Esri Nederland, Community Map Contributors



UDP2021

- Kaartbladen_UDP2022_selectie
- Te onderhouden percelen

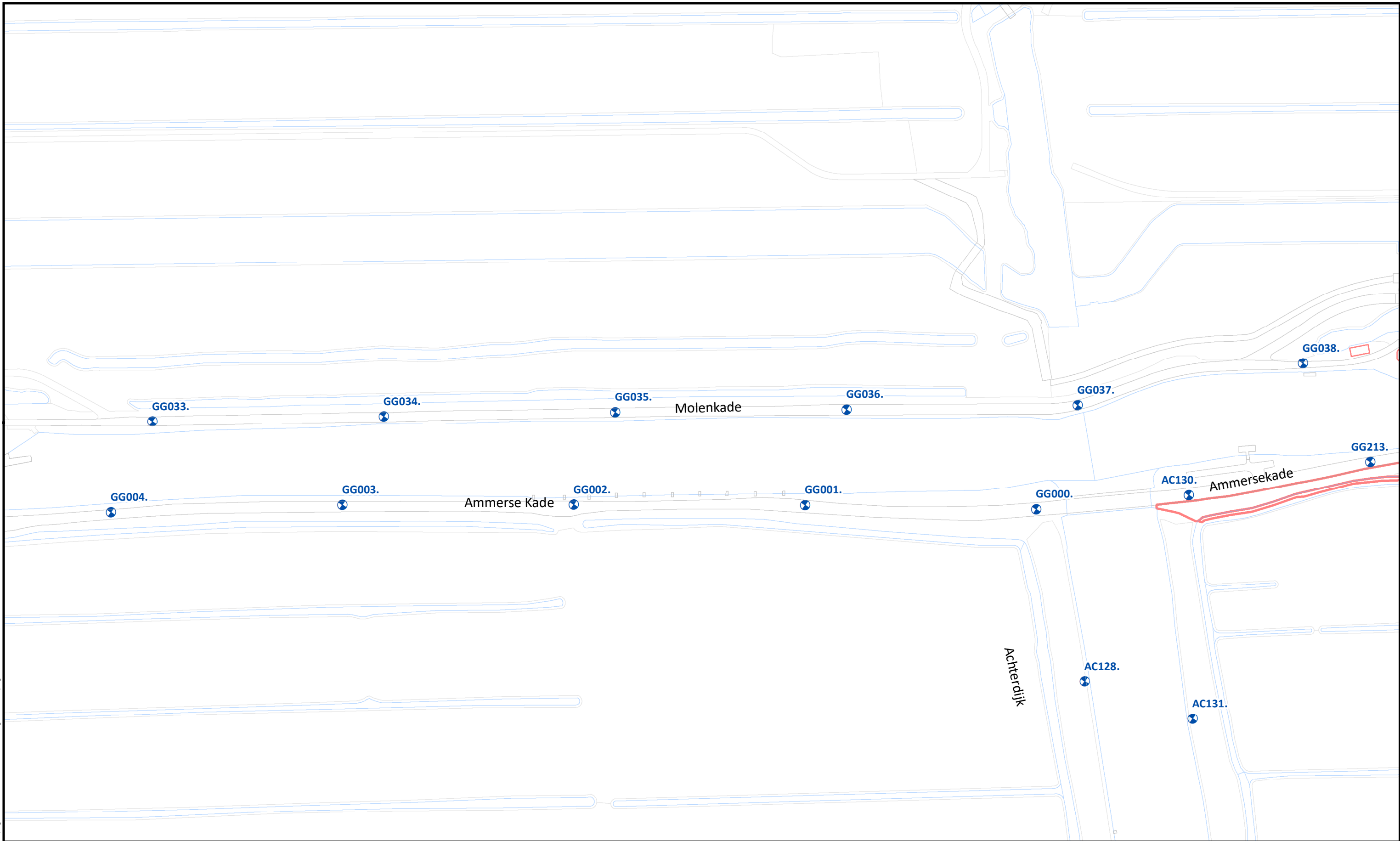
Referentielagen WSRL

- + Dijkpalen (om 100m)



Uitgifte Dijkpercelen 2022, overzichtstekening	
Traject: UDP2022: De Kikkert - Achterwaterschap GG204 - GG213	
Dijkpalen: GG204-GG213	Schaal: 1 :8.000
Aantal hectare traject: 1,2 ha	Formaat: A3
Soort onderhoud traject: Niet gefaseerd maaien en afvoeren incl. slootonderhoud type 4	Getekend: lv
Uitgifteduur: 3 jaar	Datum: 31/08/2021
Bestandsnaam: UDP2022: De Kikkert - Achterwaterschap GG204 - GG213_voorblad_def.pdf	

Hoewel bij de samenstelling van deze kaart de grootste zorgvuldigheid is betracht, kan Waterschap Rivierenland niet garanderen dat de informatie compleet, actueel en/of accuraat is. Waterschap Rivierenland aanvaardt dan ook geen enkele aansprakelijkheid voor schade ontstaan door gebruik van de informatie van deze kaart.



Beheervorm

380 - Niet gefaseerd incl. slootonderhoud boezemkades type 4

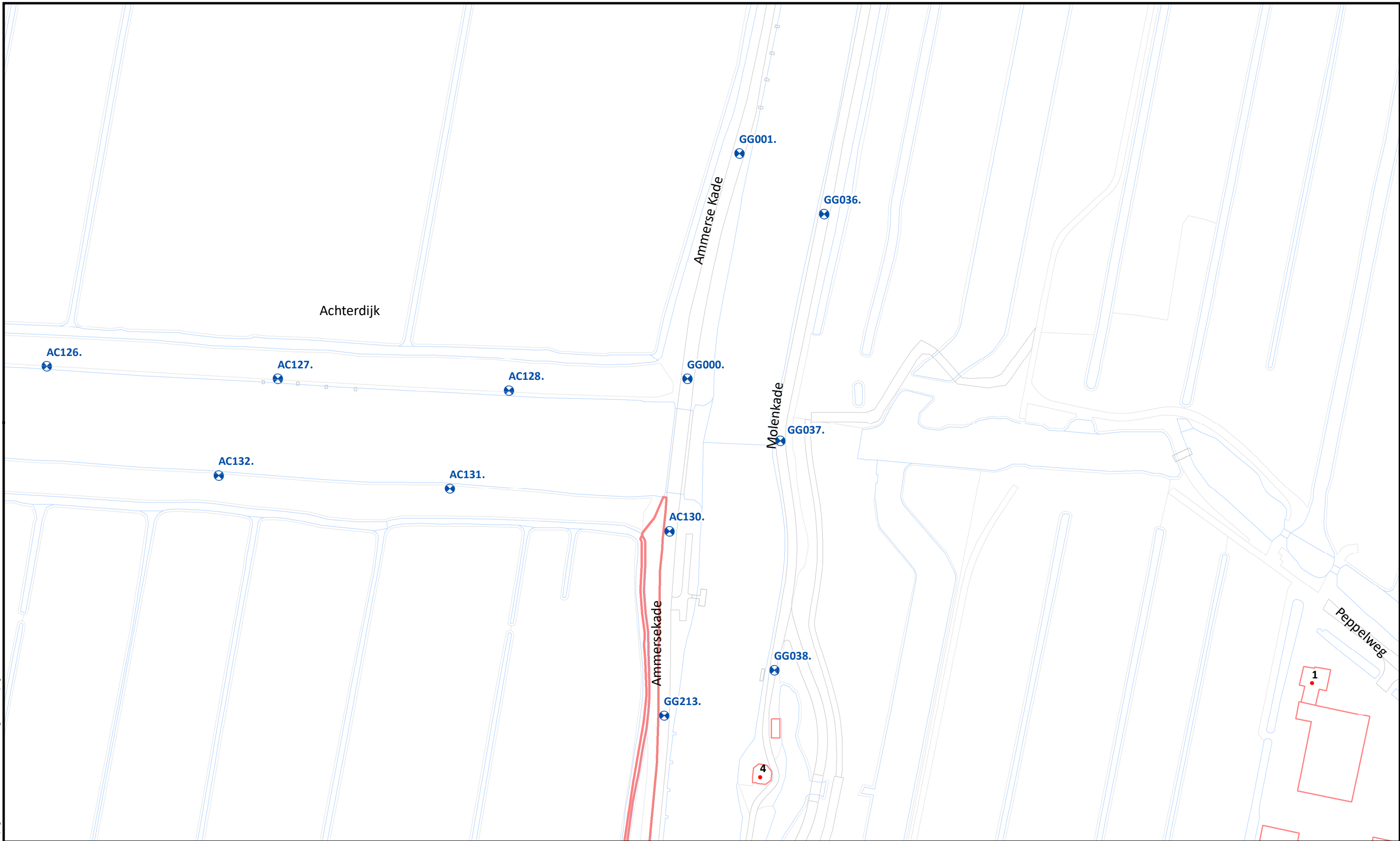
Referentielagen WSRL

- ⊕ Dijkpalen (om 100m)
- * Bomen/struiken
- ⊕ Afrasteringen



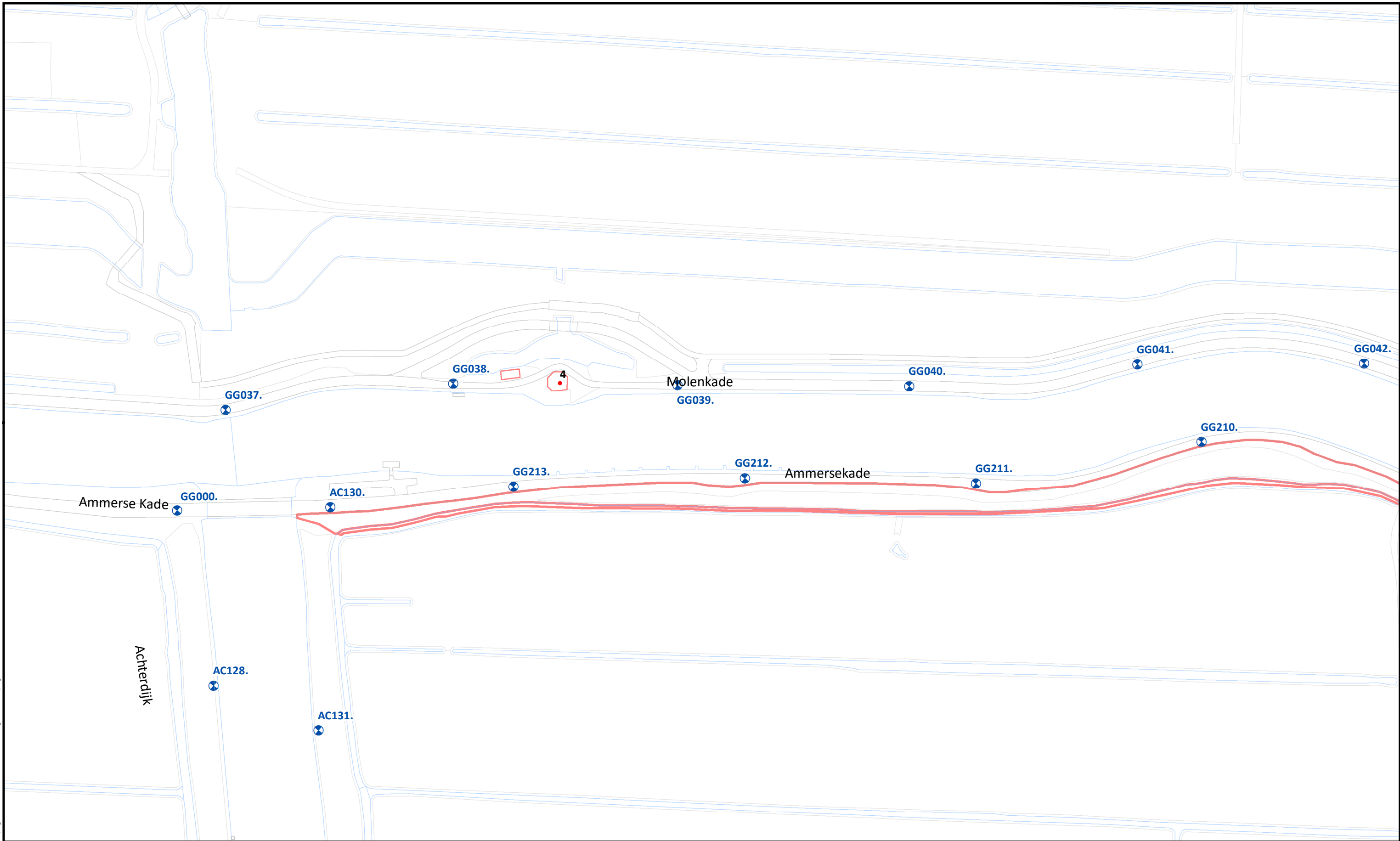
Uitgifte Dijkpercelen 2022, detailtekeningen	
Traject: UDP2022: De Kikkert - Achterwaterschap GG204 - GG213	Bladnr.: 01 van 6
Dijkpalen: GG204-GG213	Schaal: 1 :1.500
Aantal hectare traject: 1,2 ha	Formaat: A3
Soort onderhoud traject: Niet gefaseerd maaien en afvoeren incl. slootonderhoud type 4	Getekend: lv
Uitgifteduur: 3 jaar	Datum: 31/08/2021
Bestandsnaam: UDP2022: De Kikkert - Achterwaterschap GG204 - GG213_detail_def.pdf	

Hoewel bij de samenstelling van deze kaart de grootste zorgvuldigheid is betracht, kan Waterschap Rivierenland niet garanderen dat de informatie compleet, actueel en/of accuraat is. Waterschap Rivierenland aanvaardt dan ook geen enkele aansprakelijkheid voor schade ontstaan door gebruik van de informatie van deze kaart.



	Beheervorm	Referentielagen WSRL Dijkpalen (om 100m) Bomen/struiken Afrasteringen		Uitgifte Dijkpercelen 2022, detailtekeningen	
	380 - Niet gefaseerd incl. slootonderhoud boezemkades type 4				Traject: UDP2022: De Kikkert - Achterwaterschap GG204 - GG213
				Dijkpalen: GG204-GG213	Schaal: 1 :1.500
				Aantal hectare traject: 1,2 ha	Formaat: A3
				Soort onderhoud traject: Niet gefaseerd maaien en afvoeren incl. slootonderhoud type 4	Getekend: lv
				Uitgifteduur: 3 jaar	Datum: 31/08/2021
				Bestandsnaam: UDP2022: De Kikkert - Achterwaterschap GG204 - GG213_detail_def.pdf	

Hoewel bij de samenstelling van deze kaart de grootste zorgvuldigheid is betracht, kan Waterschap Rivierenland niet garanderen dat de informatie compleet, actueel en/of accuraat is. Waterschap Rivierenland aanvaardt dan ook geen enkele aansprakelijkheid voor schade ontstaan door gebruik van de informatie van deze kaart.



Beheervorm

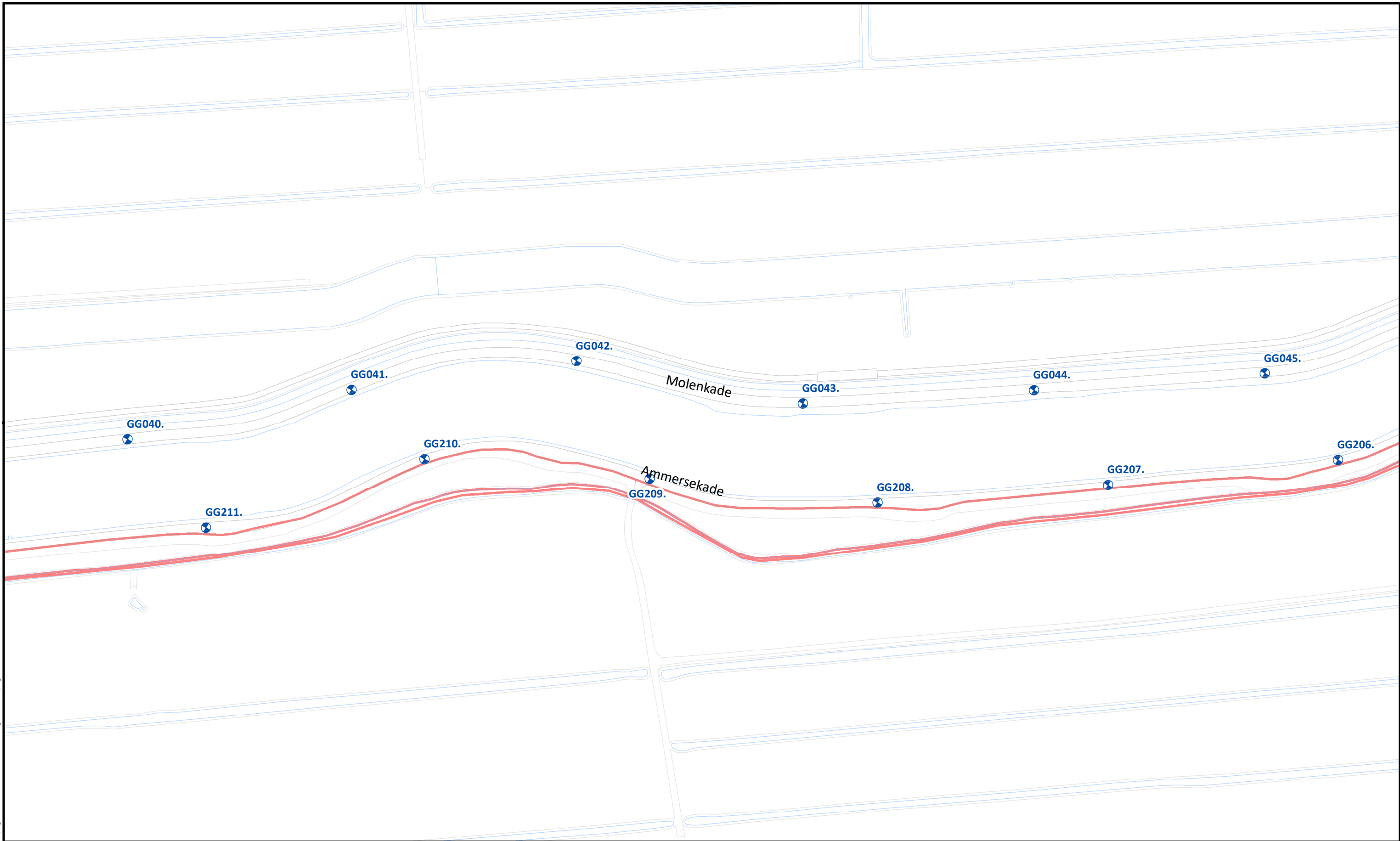
380 - Niet gefaseerd incl. slootonderhoud boezemkades type 4

Referentielagen WSRL

- ⊕ Dijkpalen (om 100m)
- * Bomen/struiken
- ⊕ Afrasteringen



Uitgifte Dijkpercelen 2022, detailtekeningen	
Traject: UDP2022: De Kikkert - Achterwaterschap GG204 - GG213	Bladnr.: 03 van 6
Dijkpalen: GG204-GG213	Schaal: 1 :1.500
Aantal hectare traject: 1,2 ha	Formaat: A3
Soort onderhoud traject: Niet gefaseerd maaien en afvoeren incl. slootonderhoud type 4	Getekend: lv
Uitgifteduur: 3 jaar	Datum: 31/08/2021
Bestandsnaam: UDP2022: De Kikkert - Achterwaterschap GG204 - GG213_detail_def.pdf	



Beheervorm

380 - Niet gefaseerd incl. slootonderhoud boezemkades type 4

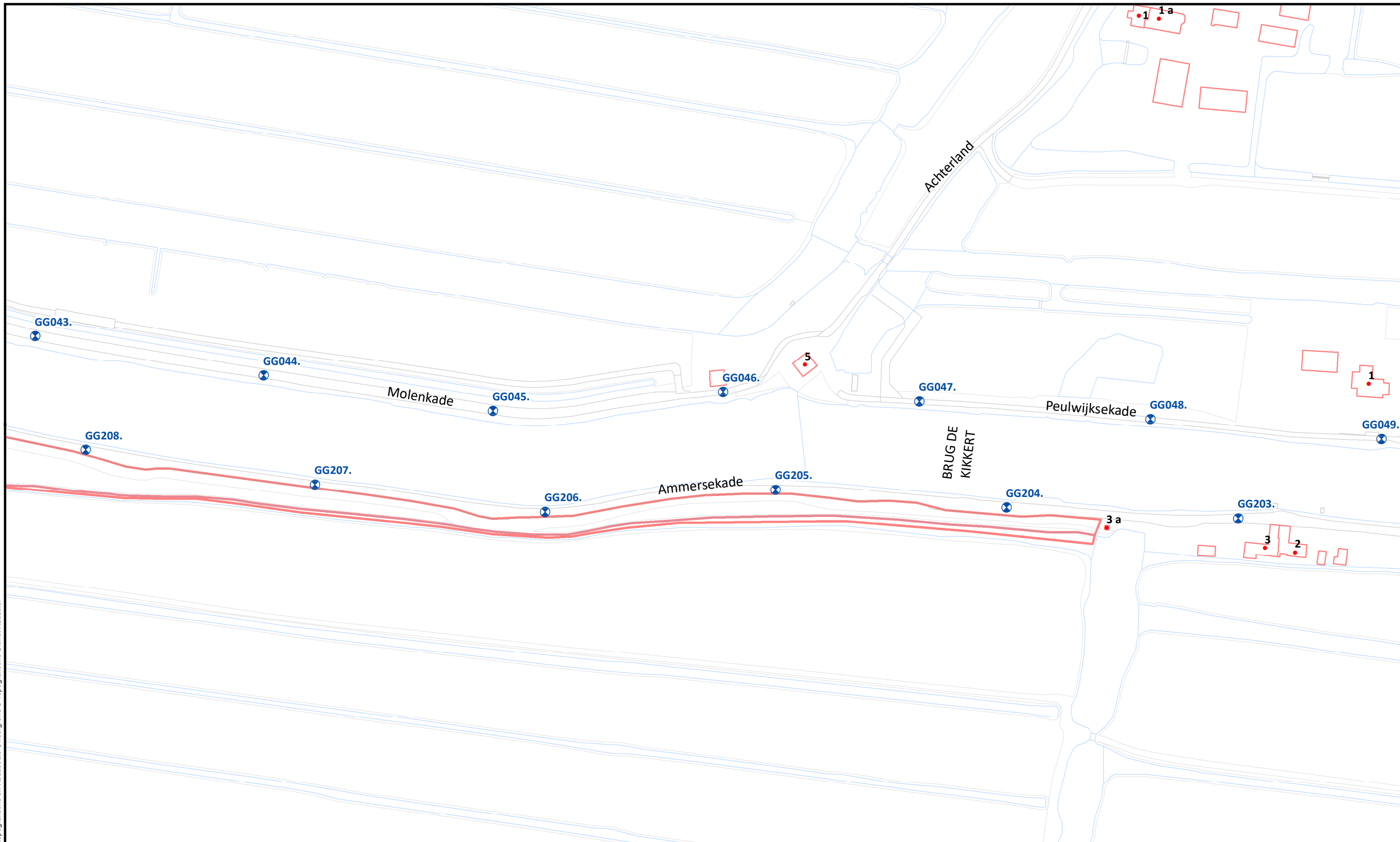
Referentielagen WSRL

- ⊕ Dijkpalen (om 100m)
- * Bomen/struiken
- ⋈ Afrasteringen



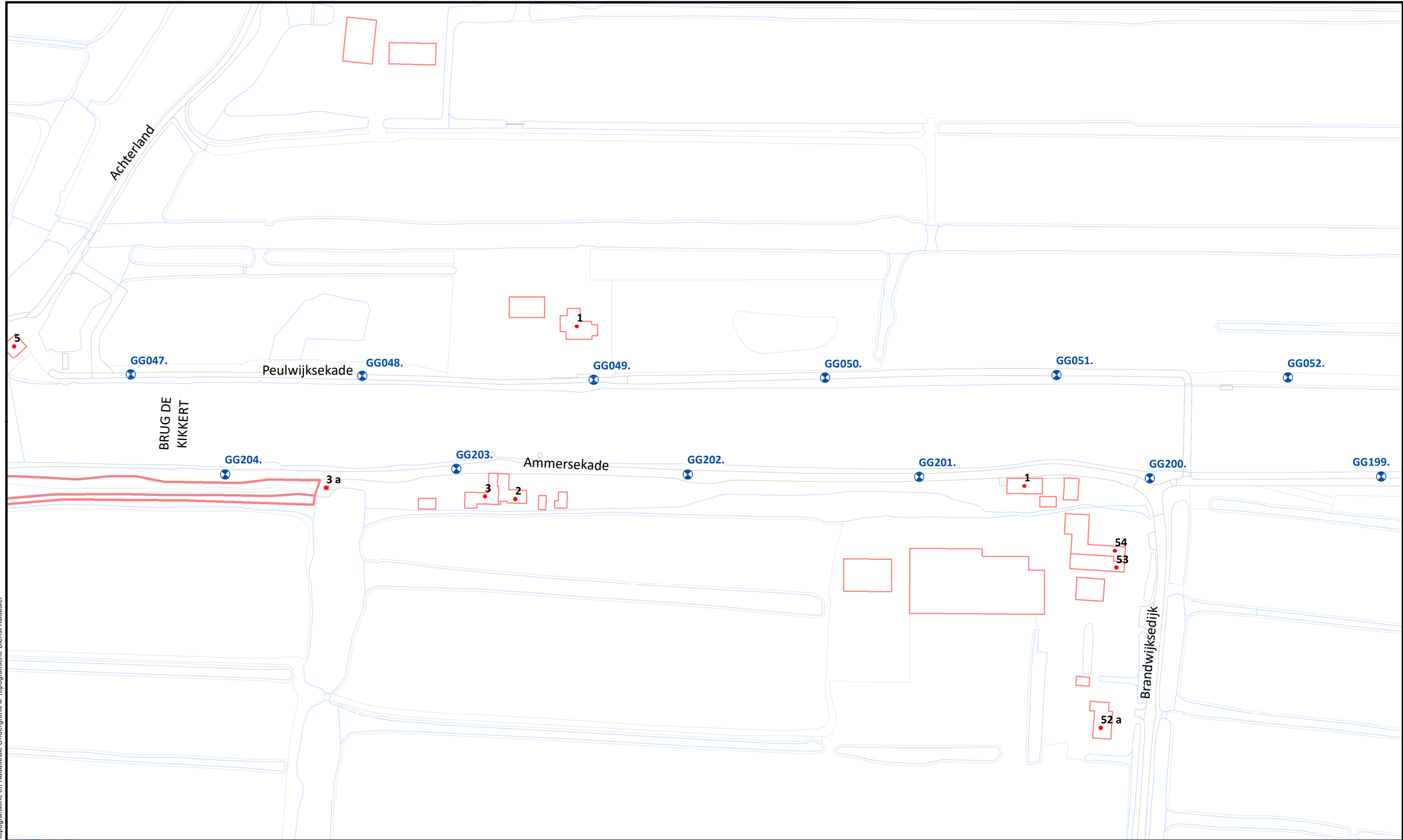
Uitgifte Dijkpercelen 2022, detailtekeningen	
Traject: UDP2022: De Kikkert - Achterwaterschap GG204 - GG213	Bladnr.: 04 van 6
Dijkpalen: GG204-GG213	Schaal: 1 :1.500
Aantal hectare traject: 1,2 ha	Formaat: A3
Soort onderhoud traject: Niet gefaseerd maaien en afvoeren incl. slootonderhoud type 4	Getekend: lv
Uitgifteduur: 3 jaar	Datum: 31/08/2021
Bestandsnaam: UDP2022: De Kikkert - Achterwaterschap GG204 - GG213_detail_def.pdf	

Topografische en kadastrale Ondergrond © Topografische Dienst Kadaster



	Beheervorm	Referentielagen WSRL Dijkpalen (om 100m) Bomen/struiken Afrasteringen		Uitgifte Dijkpercelen 2022, detailtekeningen	
	380 - Niet gefaseerd incl. slootonderhoud boezemkades type 4			Traject: UDP2022: De Kikkert - Achterwaterschap GG204 - GG213 Dijkpalen: GG204-GG213 Aantal hectare traject: 1,2 ha Soort onderhoud traject: Niet gefaseerd maaien en afvoeren incl. slootonderhoud type 4 Uitgifteduur: 3 jaar Bestandsnaam: UDP2022: De Kikkert - Achterwaterschap GG204 - GG213_detail_def.pdf	Bladnr.: 05 van 6 Schaal: 1 :1.500 Formaat: A3 Getekend: lv Datum: 31/08/2021

Hoewel bij de samenstelling van deze kaart de grootste zorgvuldigheid is betracht, kan Waterschap Rivierenland niet garanderen dat de informatie compleet, actueel en/of accuraat is. Waterschap Rivierenland aanvaardt dan ook geen enkele aansprakelijkheid voor schade ontstaan door gebruik van de informatie van deze kaart.



Topografische en kadastrale Ondergrond © Topografische Dienst Kadaster

Beheervorm

380 - Niet gefaseerd incl. slootonderhoud boezemkades type 4

Referentielagen WSRL

- ⊕ Dijkpalen (om 100m)
- * Bomen/struiken
- ⋈ Afrasteringen



Uitgifte Dijkpercelen 2022, detailtekeningen	
Traject: UDP2022: De Kikkert - Achterwaterschap GG204 - GG213	Bladnr.: 06 van 6
Dijkpalen: GG204-GG213	Schaal: 1 :1.500
Aantal hectare traject: 1,2 ha	Formaat: A3
Soort onderhoud traject: Niet gefaseerd maaien en afvoeren incl. slootonderhoud type 4	Getekend: lv
Uitgifteduur: 3 jaar	Datum: 31/08/2021
Bestandsnaam: UDP2022: De Kikkert - Achterwaterschap GG204 - GG213_detail_def.pdf	

Hoewel bij de samenstelling van deze kaart de grootste zorgvuldigheid is betracht, kan Waterschap Rivierenland niet garanderen dat de informatie compleet, actueel en/of accuraat is. Waterschap Rivierenland aanvaardt dan ook geen enkele aansprakelijkheid voor schade ontstaan door gebruik van de informatie van deze kaart.