





Esri Nederland, Community Map Contributors



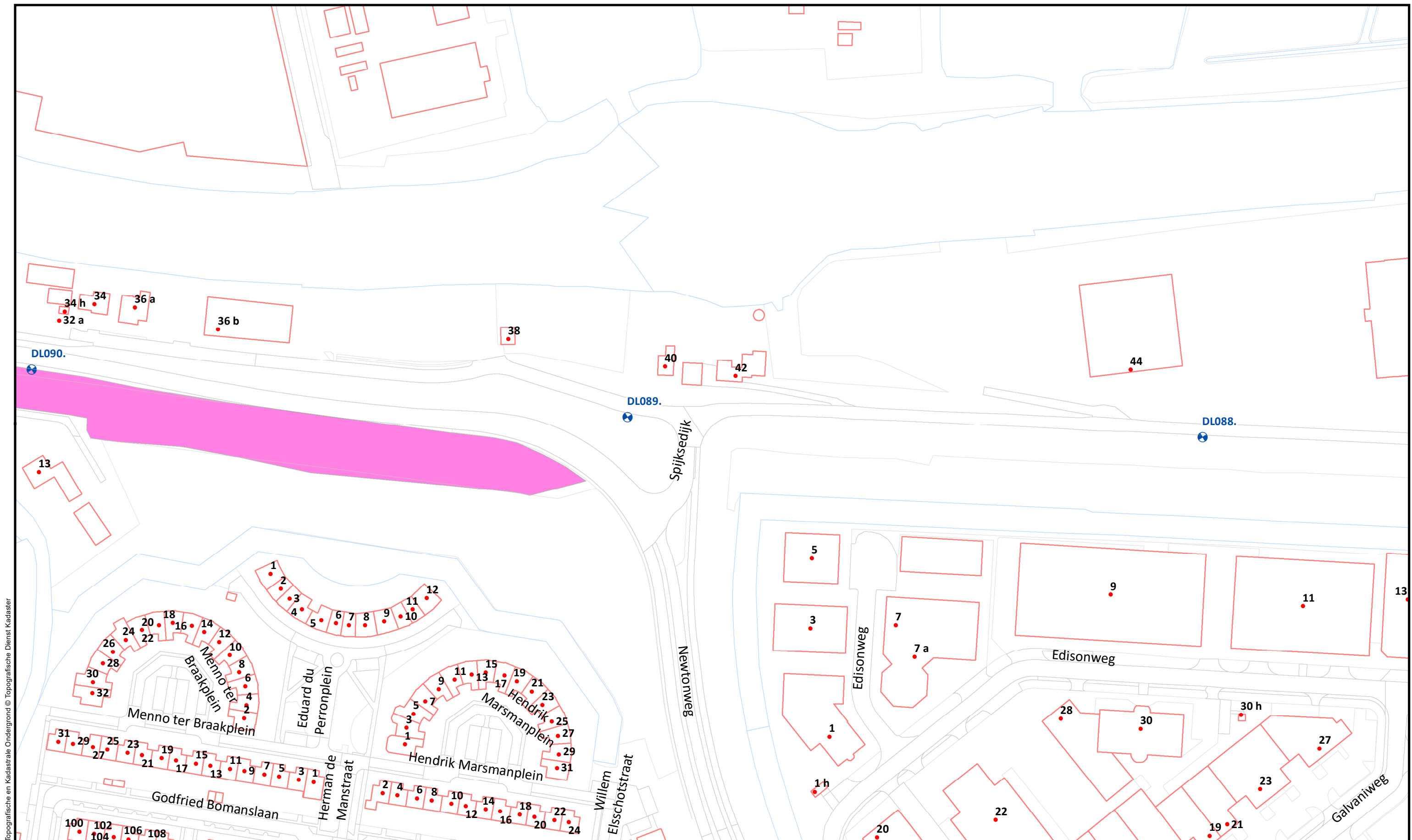
|   |                              |   |                     |
|---|------------------------------|---|---------------------|
| <b>UDP2021</b>  |                              | <b>Referentielagen WSRL</b>   |                     |
|  | Kaartbladen_UDP2022_selectie |  | Dijkpalen (om 100m) |
|  | Te onderhouden percelen      |   |                     |







|  |                   |
|--|-------------------|
| Uitgifte Dijkpercelen 2022, overzichtstekening                                   |                   |
| Traject: UDP2022: Gorinchem Spijkse Dijk   |                   |
| Dijkpalen: DL089-DL093   | Schaal: 1 : 6.000 |
| Aantal hectare traject: 2 ha   | Formaat: A3       |
| Soort onderhoud traject: Gefaseerd maaien en afvoeren type 1 (Buitentalud vroeg) | Getekend: Iv      |
| Uitgifteduur: 3 jaar   | Datum: 31/08/2021 |
| Bestandsnaam: UDP2022: Gorinchem Spijkse Dijk_voorblad_def.pdf                   |                   |

Hoewel bij de samenstelling van deze kaart de grootste zorgvuldigheid is betracht, kan Waterschap Rivierenland niet garanderen dat de informatie compleet, actueel en/of accuraat is. Waterschap Rivierenland aanvaardt dan ook geen enkele aansprakelijkheid voor schade ontstaan door gebruik van de informatie van deze kaart.





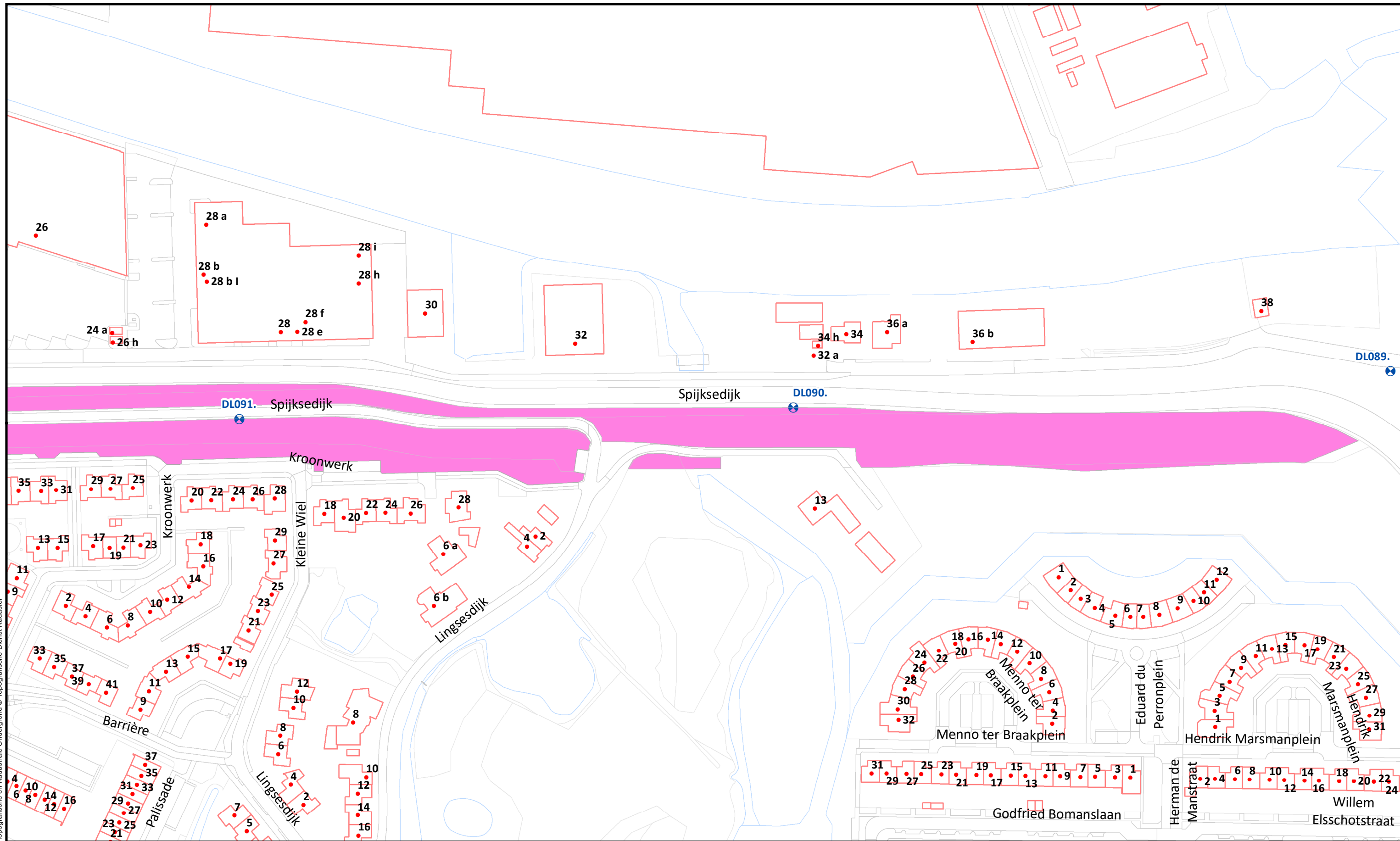
Topografische en kadastrale Ondergrond © Topografische Dienst Kadaster

|   |  |
|---|--|
| <p><b>Beheervorm</b></p> <p> 377 - Gefaseerd maaien en afvoeren type 1 (buitentalud vroeg)</p> | <p><b>Referentielagen WSRL</b></p> <p> Dijkpalen (om 100m)</p> <p> Bomen/struiken</p> <p> Afrasteringen</p> |
|---|--|



|  |                   |
|--|-------------------|
| Uitgifte Dijkpercelen 2022, detailtekeningen                                     |                   |
| Traject: UDP2022: Gorinchem Spijkse Dijk   | Bladnr.: 01 van 4 |
| Dijkpalen: DL089-DL093   | Schaal: 1 :1.500  |
| Aantal hectare traject: 2 ha   | Formaat: A3       |
| Soort onderhoud traject: Gefaseerd maaien en afvoeren type 1 (Buitentalud vroeg) | Getekend: lv      |
| Uitgifteduur: 3 jaar   | Datum: 31/08/2021 |
| Bestandsnaam: UDP2022: Gorinchem Spijkse Dijk_detail_def.pdf                     |                   |

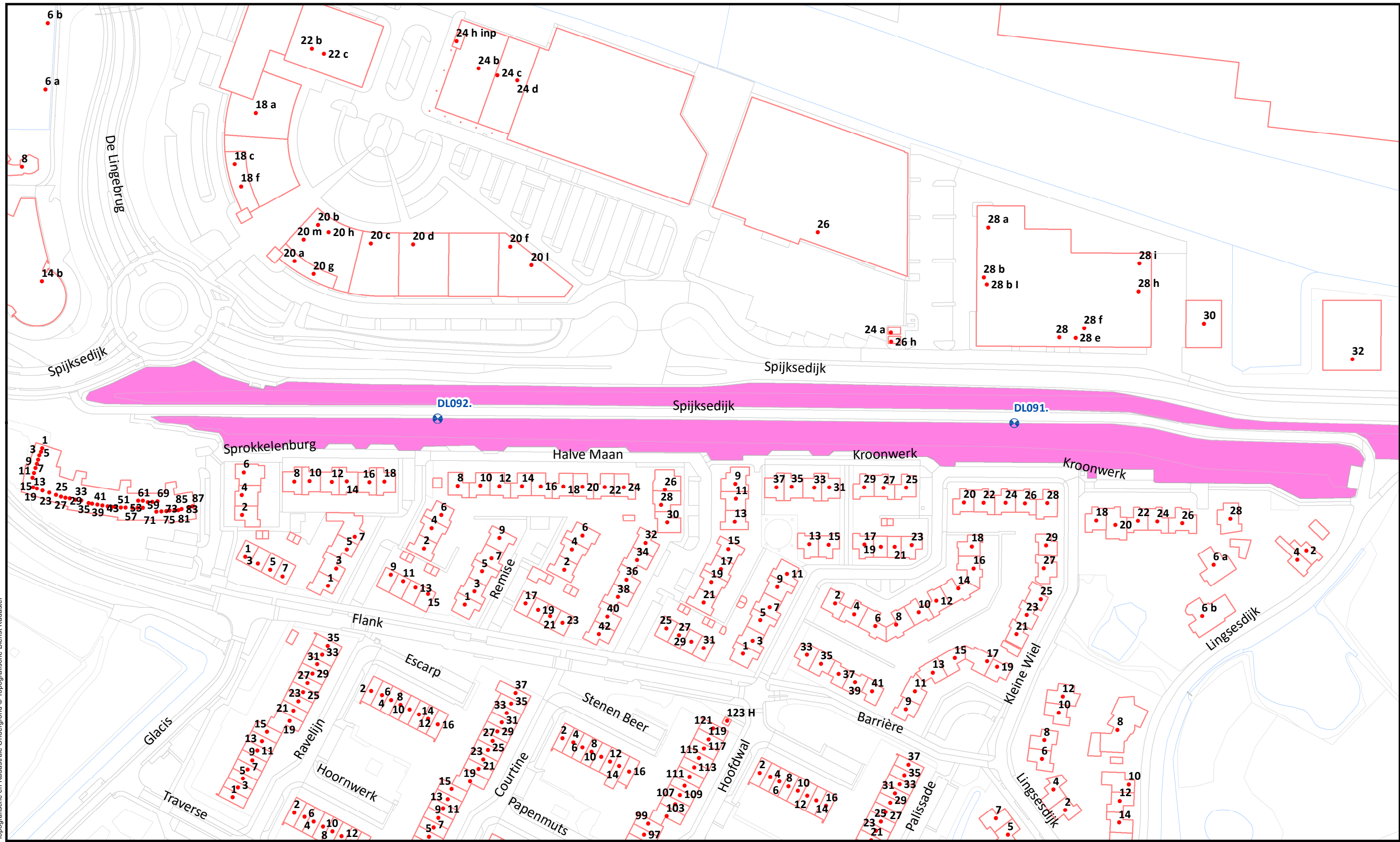
Hoewel bij de samenstelling van deze kaart de grootste zorgvuldigheid is betracht, kan Waterschap Rivierenland niet garanderen dat de informatie compleet, actueel en/of accuraat is. Waterschap Rivierenland aanvaardt dan ook geen enkele aansprakelijkheid voor schade ontstaan door gebruik van de informatie van deze kaart.



Topografische en Kadastrale Ondergrond © Topografische Dienst Kadaster

|  |   |   |  |  |
|--|---|---|--|--|
| <b>Beheervorm</b><br> 377 - Gefaseerd maaien en afvoeren type 1 (buitentalud vroeg) | <b>Referentielagen WSRL</b><br> Dijkpalen (om 100m)<br> Bomen/struiken<br> Afrasteringen |  | Uitgifte Dijkpercelen 2022, detailtekeningen                                     |  |
|  |   |   | Traject: UDP2022: Gorinchem Spijksedijk  |  |
|  |   |   | Bladnr.: 02 van 4  |  |
|  |   |   | Dijkpalen: DL089-DL093   |  |
|  |   |   | Aantal hectare traject: 2 ha   |  |
|  |   |   | Soort onderhoud traject: Gefaseerd maaien en afvoeren type 1 (Buitentalud vroeg) |  |
|  |   |   | Uitgifteduur: 3 jaar   |  |
|  |   |   | Datum: 31/08/2021  |  |
|  |   |   | Bestandsnaam: UDP2022: Gorinchem Spijksedijk_detail_def.pdf                      |  |

Hoewel bij de samenstelling van deze kaart de grootste zorgvuldigheid is betracht, kan Waterschap Rivierenland niet garanderen dat de informatie compleet, actueel en/of accuraat is. Waterschap Rivierenland aanvaardt dan ook geen enkele aansprakelijkheid voor schade ontstaan door gebruik van de informatie van deze kaart.

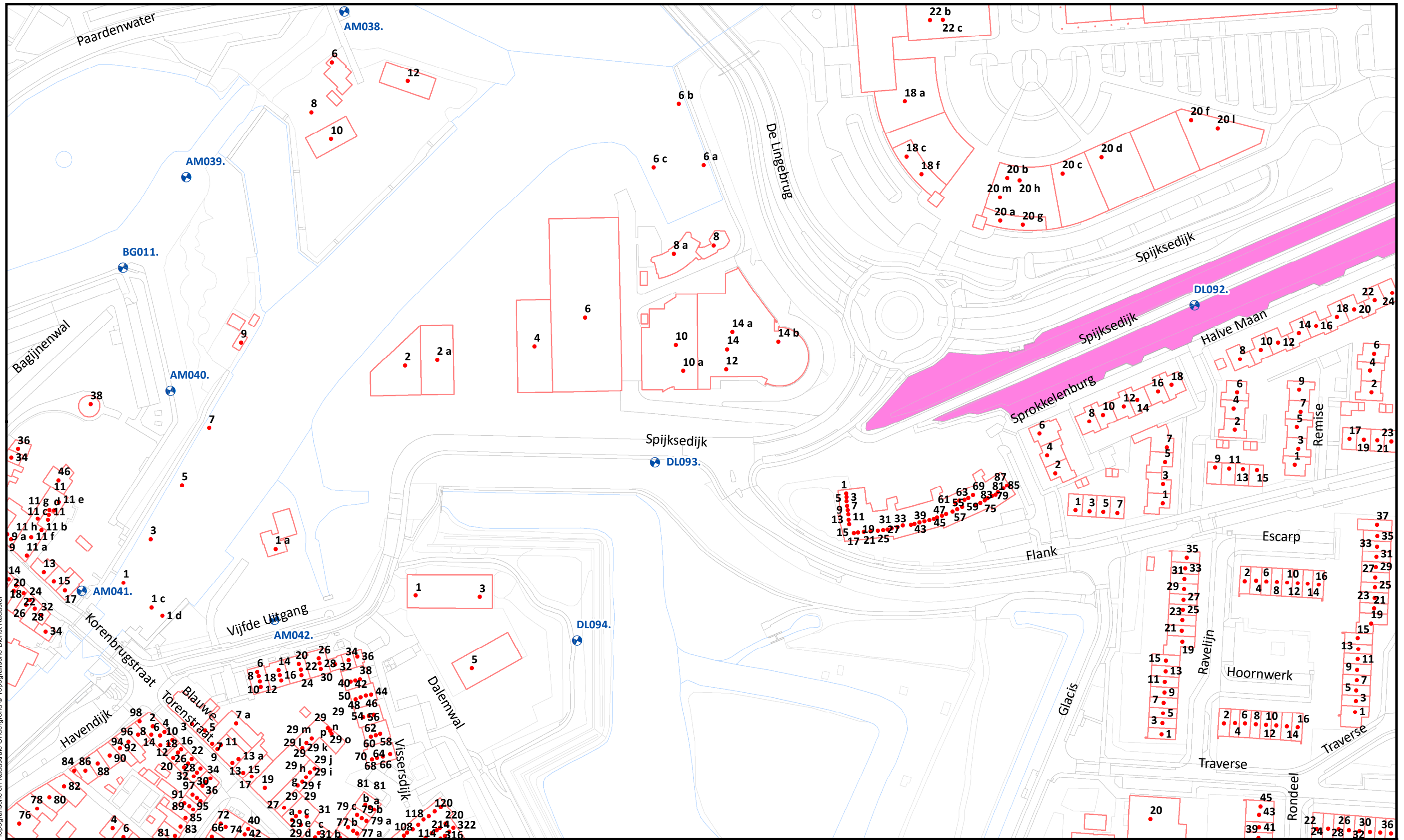


Topografische en kadastrale Ondergrond © Topografische Dienst Kadaster

|  |   |   |  |                   |
|--|---|---|--|-------------------|
| <b>Beheervorm</b><br> 377 - Gefaseerd maaien en afvoeren type 1 (buitentalud vroeg) | <b>Referentielagen WSRL</b><br> Dijkpalen (om 100m)<br> Bomen/struiken<br> Afrasteringen |  | Uitgifte Dijkpercelen 2022, detailtekeningen                                     |                   |
|  |   |   | Traject: UDP2022: Gorinchem Spijksedijk  | Bladnr.: 03 van 4 |
|  |   |   | Dijkpalen: DL089-DL093   | Schaal: 1 : 1.500 |
|  |   |   | Aantal hectare traject: 2 ha   | Formaat: A3       |
|  |   |   | Soort onderhoud traject: Gefaseerd maaien en afvoeren type 1 (Buitentalud vroeg) | Getekend: lv      |
|  |   |   | Uitgifteduur: 3 jaar   | Datum: 31/08/2021 |
|  |   |   | Bestandsnaam: UDP2022: Gorinchem Spijksedijk_detail_def.pdf                      |                   |

Hoewel bij de samenstelling van deze kaart de grootste zorgvuldigheid is betracht, kan Waterschap Rivierenland niet garanderen dat de informatie compleet, actueel en/of accuraat is. Waterschap Rivierenland aanvaardt dan ook geen enkele aansprakelijkheid voor schade ontstaan door gebruik van de informatie van deze kaart.





Topografische en kadastrale Ondergrond © Topografische Dienst Kadaster

|  |  |   |  |   |  |  |  |                                  |  |
|--|--|---|--|---|--|--|--|----------------------------------|--|
| <b>Beheervorm</b><br> 377 - Gefaseerd maaien en afvoeren type 1 (buitentalud vroeg) |  | <b>Referentielagen WSRL</b><br> Dijkpalen (om 100m)<br> Bomen/struiken<br> Afrasteringen |  |  |  | Uitgifte Dijkpercelen 2022, detailtekeningen<br>Traject: UDP2022: Gorinchem Spijkse Dijk                         |  | Bladnr.: 04 van 4                |  |
|  |  |   |  |   |  | Aantal hectare traject: 2 ha<br>Soort onderhoud traject: Gefaseerd maaien en afvoeren type 1 (Buitentalud vroeg) |  | Schaal: 1 : 1.500<br>Formaat: A3 |  |
|  |  |   |  | Uitgifteduur: 3 jaar<br>Bestandsnaam: UDP2022: Gorinchem Spijkse Dijk_detail_def.pdf  |  | Getekend: lv<br>Datum: 31/08/2021  |  |                                  |  |

Hoewel bij de samenstelling van deze kaart de grootste zorgvuldigheid is betracht, kan Waterschap Rivierenland niet garanderen dat de informatie compleet, actueel en/of accuraat is. Waterschap Rivierenland aanvaardt dan ook geen enkele aansprakelijkheid voor schade ontstaan door gebruik van de informatie van deze kaart.