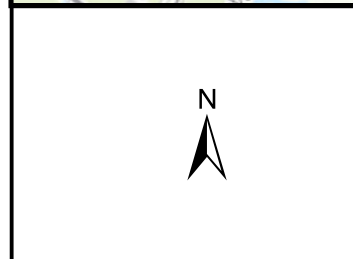


Esri Nederland, Community Map Contributors



**UDP2021**

- Kaartbladen\_UDP2022\_selectie
- Te onderhouden percelen

**Referentielagen WSRL**

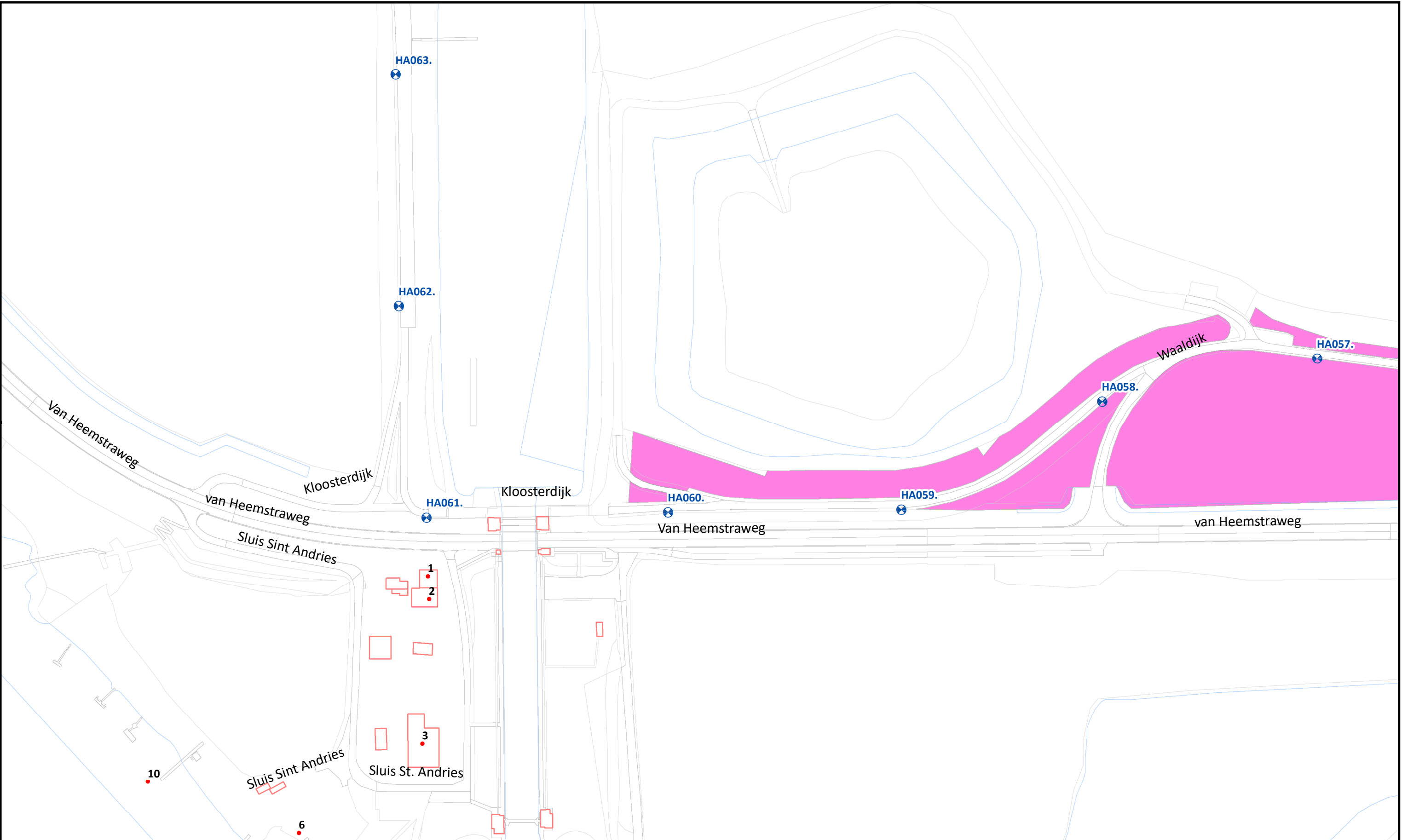
- Referentiepunt (om 1000m)







Uitgifte Dijkpercelen 2022, overzichtstekening	
Traject: UDP2022: Heerewaardense Afsluitdijk	
Dijkpalen: HA001-HA060	Schaal: 1 : 24.000
Aantal hectare traject: 18,5 ha	Formaat: A3
Soort onderhoud traject: Gefaseerd maaien en afvoeren type 1 (Buitentalud vroeg)	Getekend: lv
Uitgifteduur: 3 jaar	Datum: 31/08/2021
Bestandsnaam: UDP2022: Heerewaardense Afsluitdijk_voorblad_def.pdf	

Hoewel bij de samenstelling van deze kaart de grootste zorgvuldigheid is betracht, kan Waterschap Rivierenland niet garanderen dat de informatie compleet, actueel en/of accuraat is. Waterschap Rivierenland aanvaardt dan ook geen enkele aansprakelijkheid voor schade ontstaan door gebruik van de informatie van deze kaart.

Topografische en kadastrale Ondergrond © Topografische Dienst Kadaster

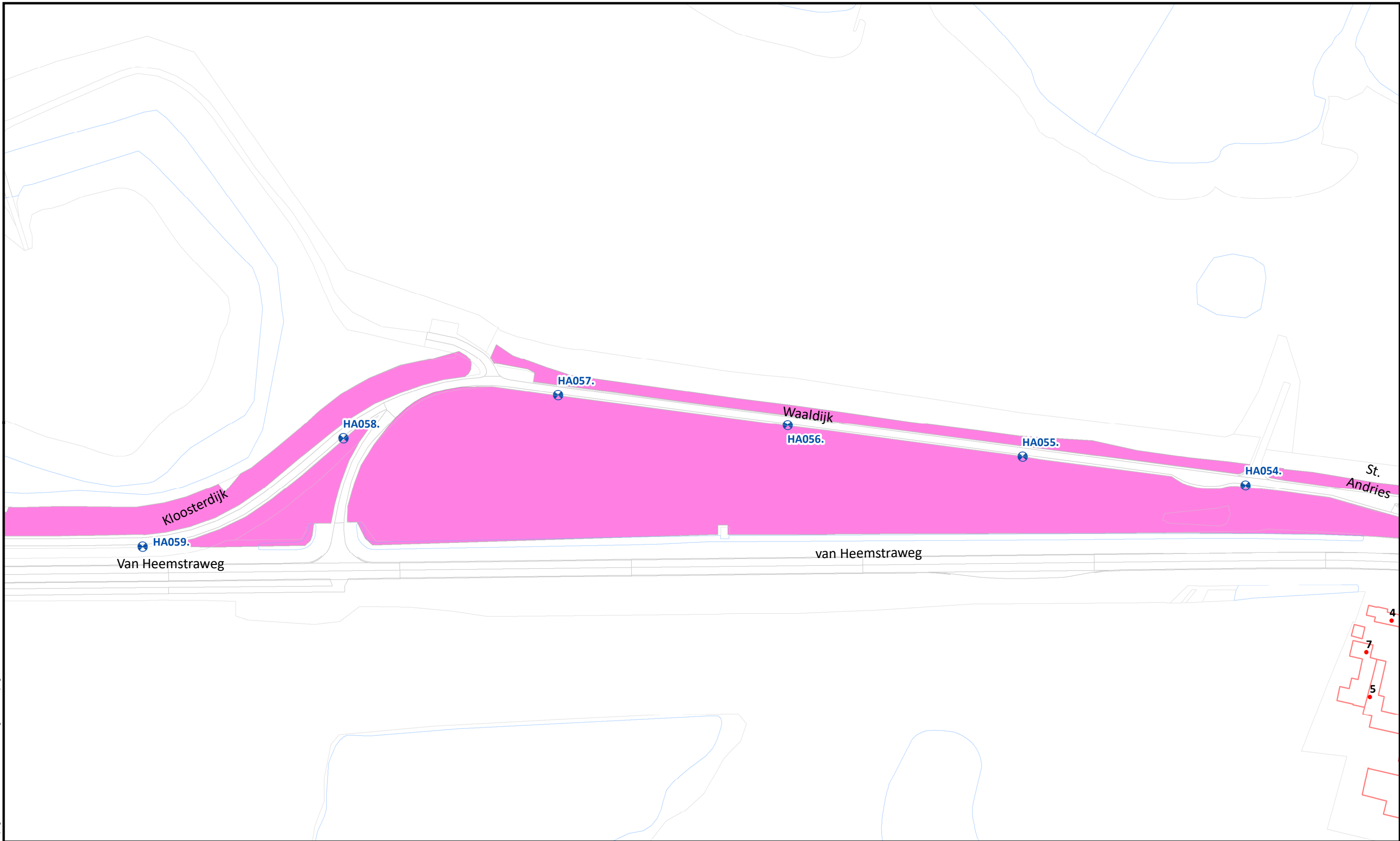


<b>Beheervorm</b>	<b>Referentielagen WSRL</b>
 377 - Gefaseerd maaien en afvoeren type 1 (buitentalud vroeg)	 Dijkpalen (om 100m)  Bomen/struiken  Afrasteringen



Uitgifte Dijkpercelen 2022, detailtekeningen	
Traject: UDP2022: Heerwaardense Afsluitdijk	Bladnr.: 01 van 20
Dijkpalen: HA001-HA060	Schaal: 1 :1.500
Aantal hectare traject: 18,5 ha	Formaat: A3
Soort onderhoud traject: Gefaseerd maaien en afvoeren type 1 (Buitentalud vroeg)	Getekend: lv
Uitgifteduur: 3 jaar	Datum: 31/08/2021
Bestandsnaam: UDP2022: Heerwaardense Afsluitdijk_detail_def.pdf	

Hoewel bij de samenstelling van deze kaart de grootste zorgvuldigheid is betracht, kan Waterschap Rivierenland niet garanderen dat de informatie compleet, actueel en/of accuraat is. Waterschap Rivierenland aanvaardt dan ook geen enkele aansprakelijkheid voor schade ontstaan door gebruik van de informatie van deze kaart.



**Beheervorm**

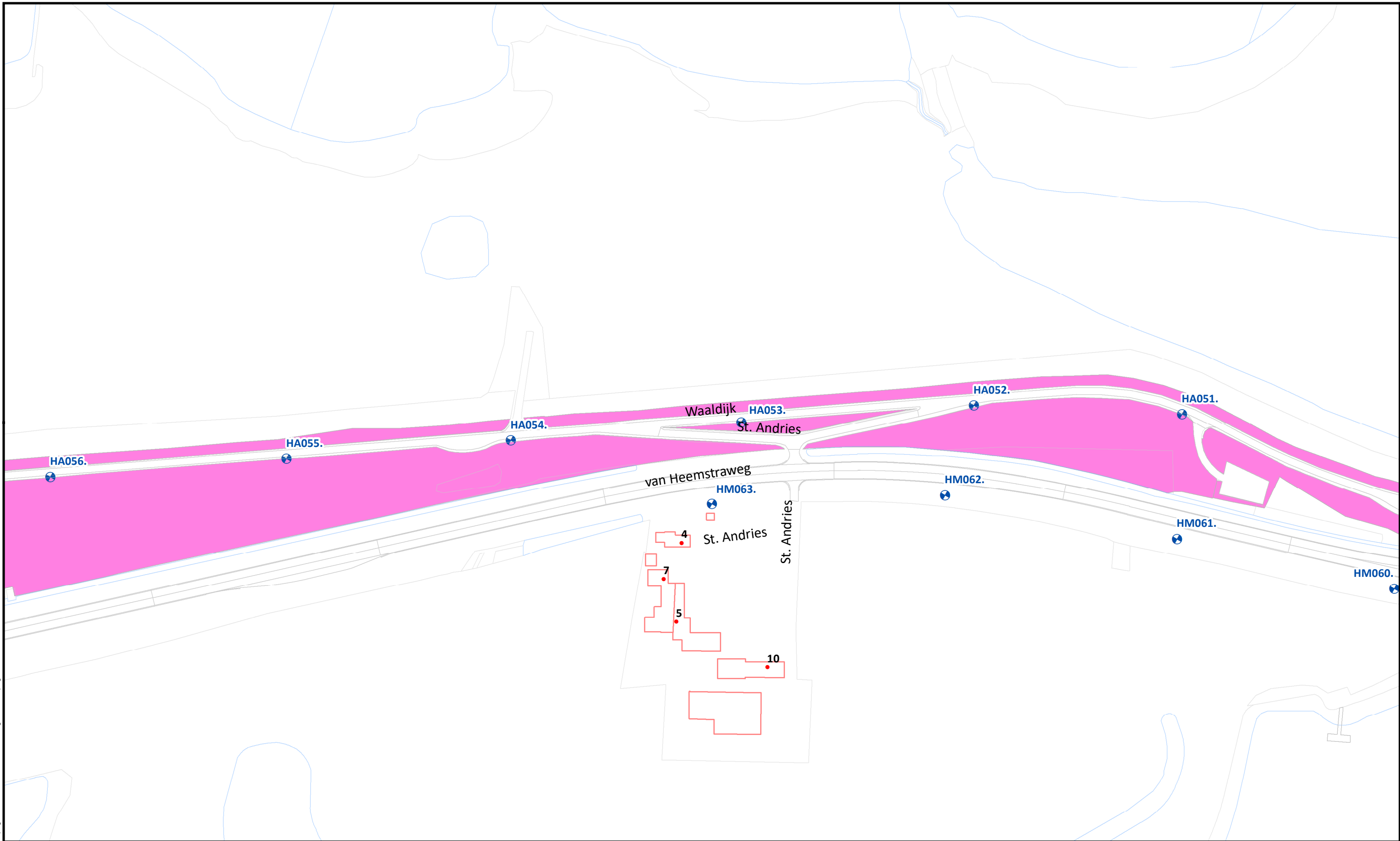
377 - Gefaseerd maaien en afvoeren type 1 (buitentalud vroeg)

**Referentielagen WSRL**

- Dijkpalen (om 100m)
- Bomen/struiken
- Afrasteringen



Uitgifte Dijkpercelen 2022, detailtekeningen	
Traject: UDP2022: Heerwaardense Afsluitdijk	Bladnr.: 02 van 20
Dijkpalen: HA001-HA060	Schaal: 1 :1.500
Aantal hectare traject: 18,5 ha	Formaat: A3
Soort onderhoud traject: Gefaseerd maaien en afvoeren type 1 (Buitentalud vroeg)	Getekend: lv
Uitgifteduur: 3 jaar	Datum: 31/08/2021
Bestandsnaam: UDP2022: Heerwaardense Afsluitdijk_detail_def.pdf	



**Beheervorm**

377 - Gefaseerd maaien en afvoeren type 1 (buitentalud vroeg)

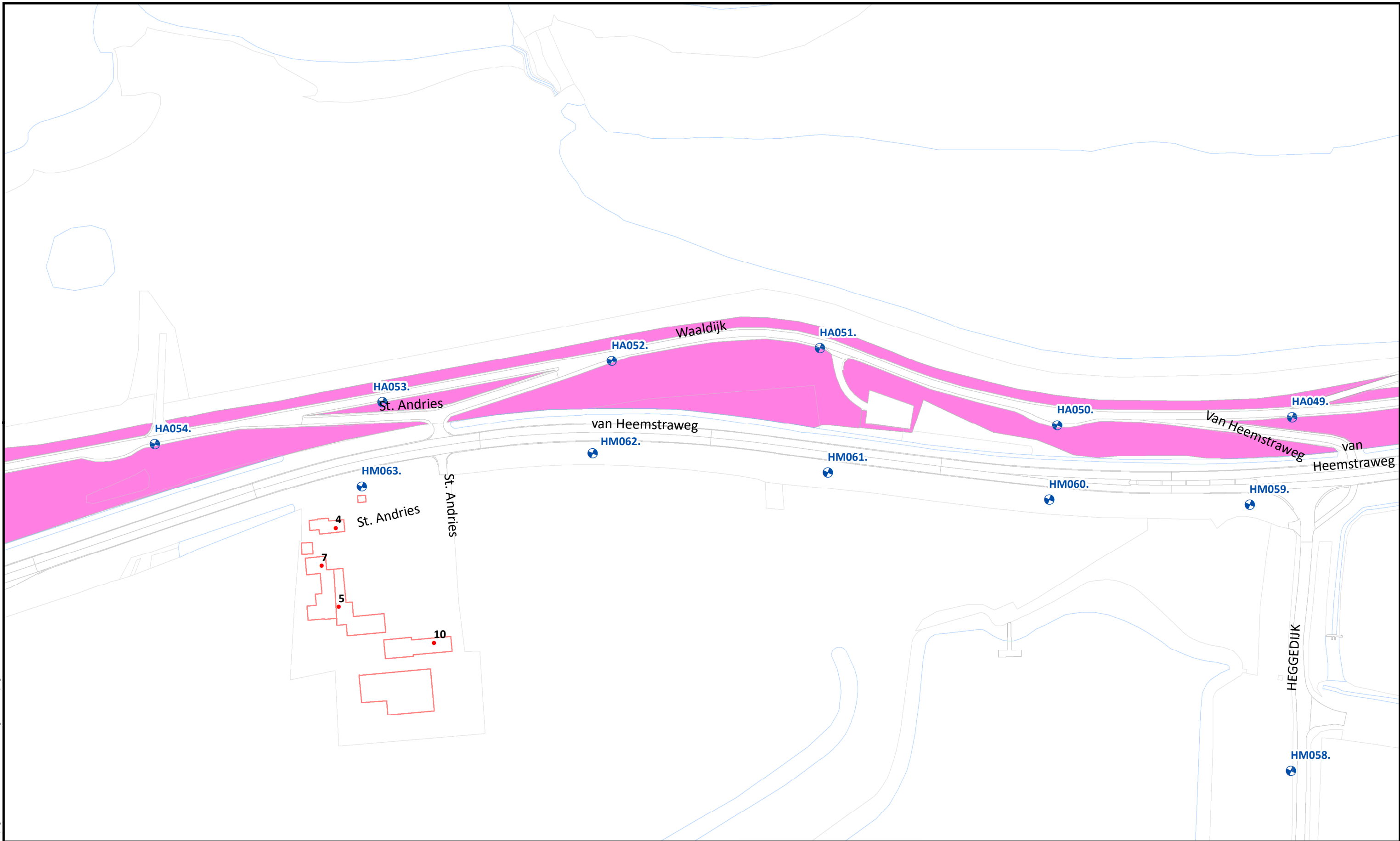
**Referentielagen WSRL**

- Dijkpalen (om 100m)
- Bomen/struiken
- Afrasteringen



Uitgifte Dijkpercelen 2022, detailtekeningen	
Traject: UDP2022: Heerwaardense Afsluitdijk	Bladnr.: 03 van 20
Dijkpalen: HA001-HA060	Schaal: 1 :1.500
Aantal hectare traject: 18,5 ha	Formaat: A3
Soort onderhoud traject: Gefaseerd maaien en afvoeren type 1 (Buitentalud vroeg)	Getekend: lv
Uitgifteduur: 3 jaar	Datum: 31/08/2021
Bestandsnaam: UDP2022: Heerwaardense Afsluitdijk_detail_def.pdf	

Hoewel bij de samenstelling van deze kaart de grootste zorgvuldigheid is betracht, kan Waterschap Rivierenland niet garanderen dat de informatie compleet, actueel en/of accuraat is. Waterschap Rivierenland aanvaardt dan ook geen enkele aansprakelijkheid voor schade ontstaan door gebruik van de informatie van deze kaart.



<b>Beheervorm</b>	 377 - Gefaseerd maaien en afvoeren type 1 (buitentalud vroeg)	<b>Referentielagen WSRL</b>	 Dijkpalen (om 100m)  Bomen/struiken  Afrasteringen		Uitgifte Dijkpercelen 2022, detailtekeningen	
					Traject: UDP2022: Heerwaardense Afsluitdijk	
					Bladnr.: 04 van 20	
					Schaal: 1 :1.500	
					Formaat: A3	
					Getekend: lv	
					Datum: 31/08/2021	
					Bestandsnaam: UDP2022: Heerwaardense Afsluitdijk_detail_def.pdf	

Hoewel bij de samenstelling van deze kaart de grootste zorgvuldigheid is betracht, kan Waterschap Rivierenland niet garanderen dat de informatie compleet, actueel en/of accuraat is. Waterschap Rivierenland aanvaardt dan ook geen enkele aansprakelijkheid voor schade ontstaan door gebruik van de informatie van deze kaart.



Topografische en kadastrale Ondergrond © Topografische Dienst Kadaster

**Beheervorm**

377 - Gefaseerd maaien en afvoeren type 1 (buitentalud vroeg)

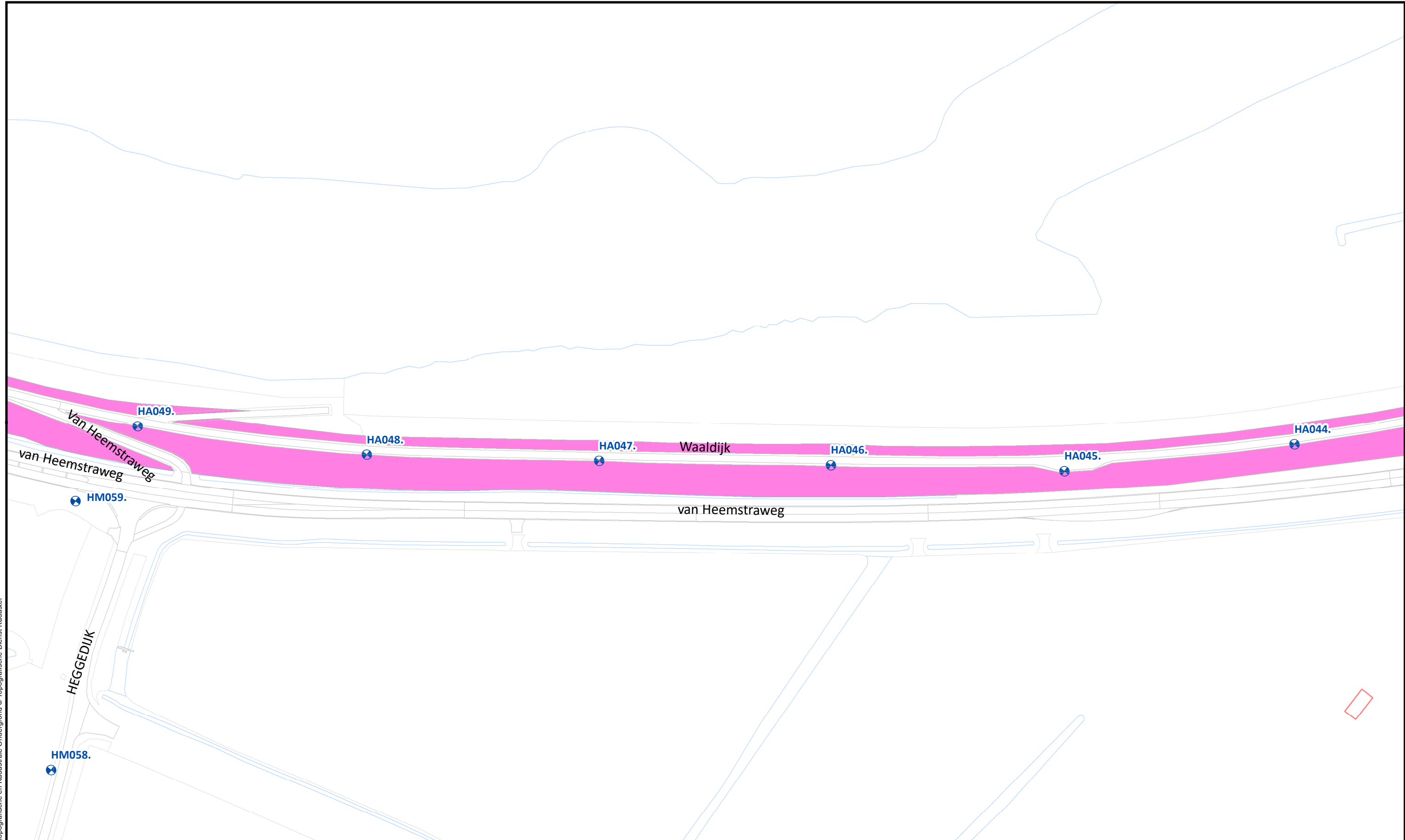
**Referentielagen WSRL**

- Dijkpalen (om 100m)
- Bomen/struiken
- Afrasteringen



Uitgifte Dijkpercelen 2022, detailtekeningen	
Traject: UDP2022: Heerwaardense Afsluitdijk	Bladnr.: 05 van 20
Dijkpalen: HA001-HA060	Schaal: 1 :1.500
Aantal hectare traject: 18,5 ha	Formaat: A3
Soort onderhoud traject: Gefaseerd maaien en afvoeren type 1 (Buitentalud vroeg)	Getekend: lv
Uitgifteduur: 3 jaar	Datum: 31/08/2021
Bestandsnaam: UDP2022: Heerwaardense Afsluitdijk_detail_def.pdf	

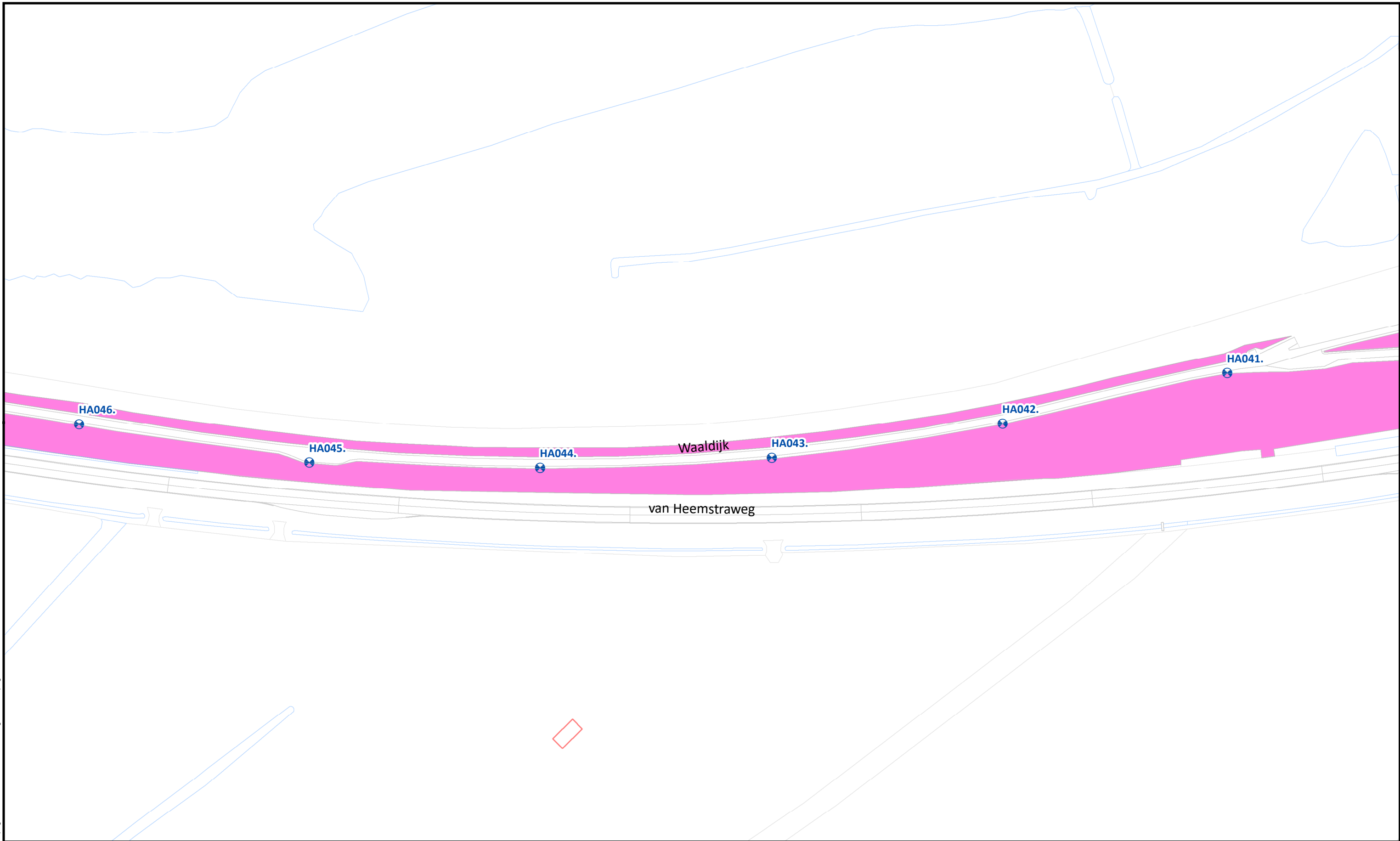
Hoewel bij de samenstelling van deze kaart de grootste zorgvuldigheid is betracht, kan Waterschap Rivierenland niet garanderen dat de informatie compleet, actueel en/of accuraat is. Waterschap Rivierenland aanvaardt dan ook geen enkele aansprakelijkheid voor schade ontstaan door gebruik van de informatie van deze kaart.



Topografische en kadastrale Ondergrond © Topografische Dienst Kadaster

	<b>Beheervorm</b>	<b>Referentielagen WSRL</b> Dijkpalen (om 100m) Bomen/struiken Afrasteringen	 <b>Waterschap Rivierenland</b>	Uitgifte Dijkpercelen 2022, detailtekeningen	
	377 - Gefaseerd maaien en afvoeren type 1 (buitentalud vroeg)			Traject: UDP2022: Heerewaardense Afsluitdijk Dijkpalen: HA001-HA060 Aantal hectare traject: 18,5 ha Soort onderhoud traject: Gefaseerd maaien en afvoeren type 1 (Buitentalud vroeg) Uitgifteduur: 3 jaar Bestandsnaam: UDP2022: Heerewaardense Afsluitdijk_detail_def.pdf	Bladnr.: 06 van 20 Schaal: 1 :1.500 Formaat: A3 Getekend: lv Datum: 31/08/2021

Hoewel bij de samenstelling van deze kaart de grootste zorgvuldigheid is betracht, kan Waterschap Rivierenland niet garanderen dat de informatie compleet, actueel en/of accuraat is. Waterschap Rivierenland aanvaardt dan ook geen enkele aansprakelijkheid voor schade ontstaan door gebruik van de informatie van deze kaart.



**Beheervorm**

377 - Gefaseerd maaien en afvoeren type 1 (buitentalud vroeg)

**Referentielagen WSRL**

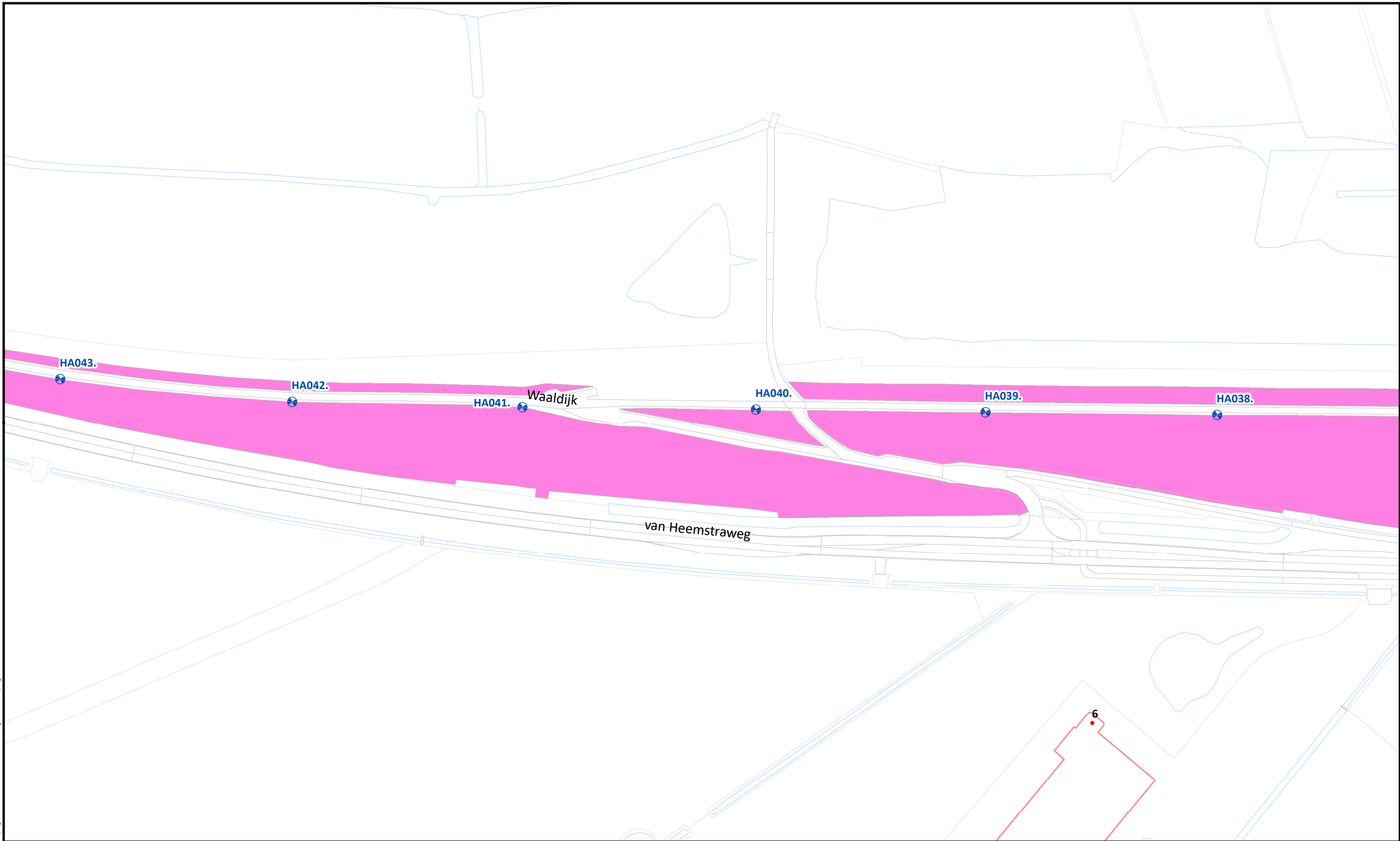
- Dijkpalen (om 100m)
- Bomen/struiken
- Afrasteringen



Uitgifte Dijkpercelen 2022, detailtekeningen	
Traject: UDP2022: Heerwaardense Afsluitdijk	Bladnr.: 07 van 20
Dijkpalen: HA001-HA060	Schaal: 1 :1.500
Aantal hectare traject: 18,5 ha	Formaat: A3
Soort onderhoud traject: Gefaseerd maaien en afvoeren type 1 (Buitentalud vroeg)	Getekend: lv
Uitgifteduur: 3 jaar	Datum: 31/08/2021
Bestandsnaam: UDP2022: Heerwaardense Afsluitdijk_detail_def.pdf	

Hoewel bij de samenstelling van deze kaart de grootste zorgvuldigheid is betracht, kan Waterschap Rivierenland niet garanderen dat de informatie compleet, actueel en/of accuraat is. Waterschap Rivierenland aanvaardt dan ook geen enkele aansprakelijkheid voor schade ontstaan door gebruik van de informatie van deze kaart.





**Beheervorm**

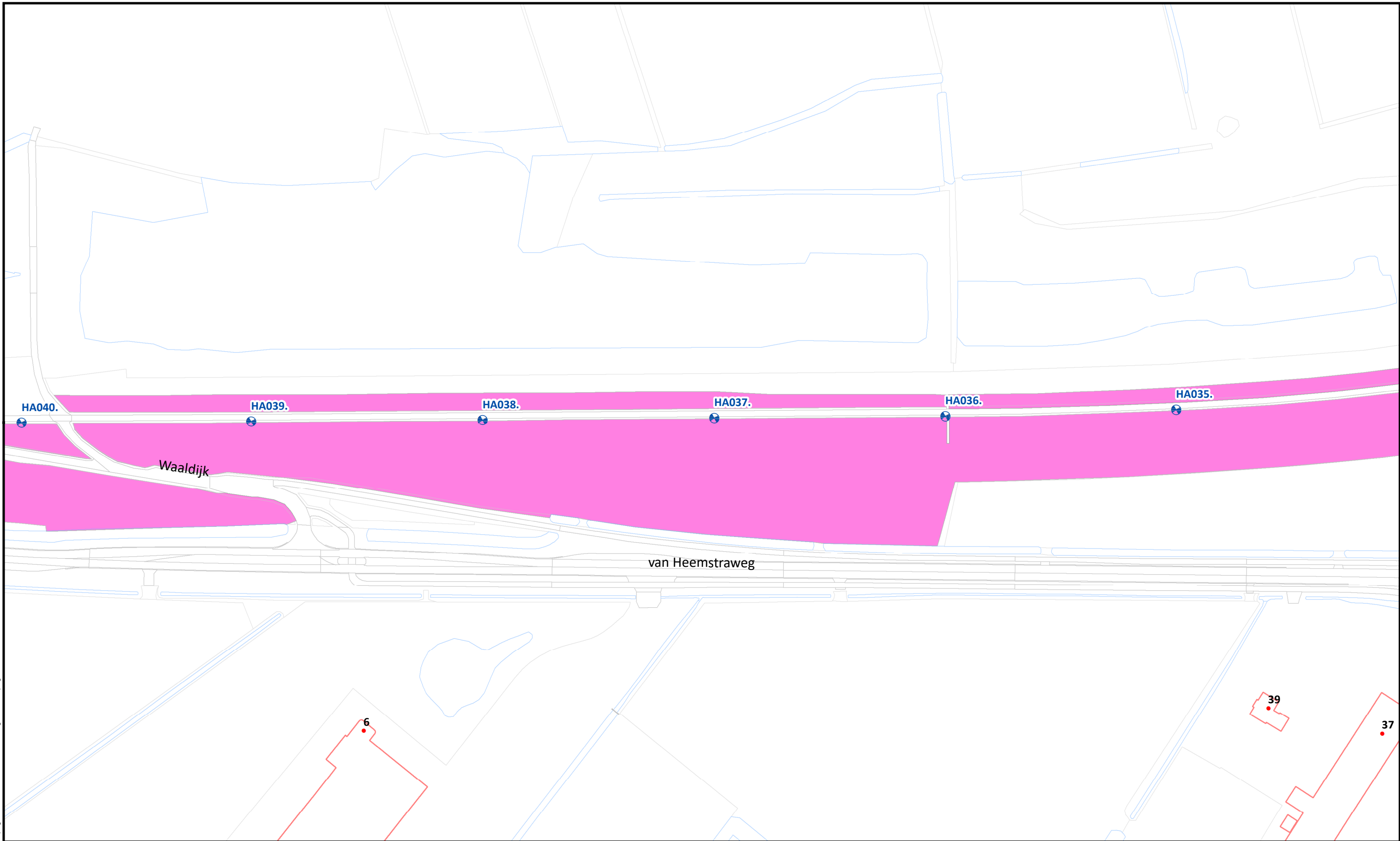
377 - Gefaseerd maaien en afvoeren type 1 (buitentalud vroeg)

**Referentielagen WSRL**

- Dijkpalen (om 100m)
- Bomen/struiken
- Afrasteringen



Uitgifte Dijkpercelen 2022, detailtekeningen	
Traject: UDP2022: Heerwaardense Afsluitdijk	Bladnr.: 08 van 20
Dijkpalen: HA001-HA060	Schaal: 1 :1.500
Aantal hectare traject: 18,5 ha	Formaat: A3
Soort onderhoud traject: Gefaseerd maaien en afvoeren type 1 (Buitentalud vroeg)	Getekend: lv
Uitgifteduur: 3 jaar	Datum: 31/08/2021
Bestandsnaam: UDP2022: Heerwaardense Afsluitdijk_detail_def.pdf	



**Beheervorm**

377 - Gefaseerd maaien en afvoeren type 1 (buitentalud vroeg)

**Referentielagen WSRL**

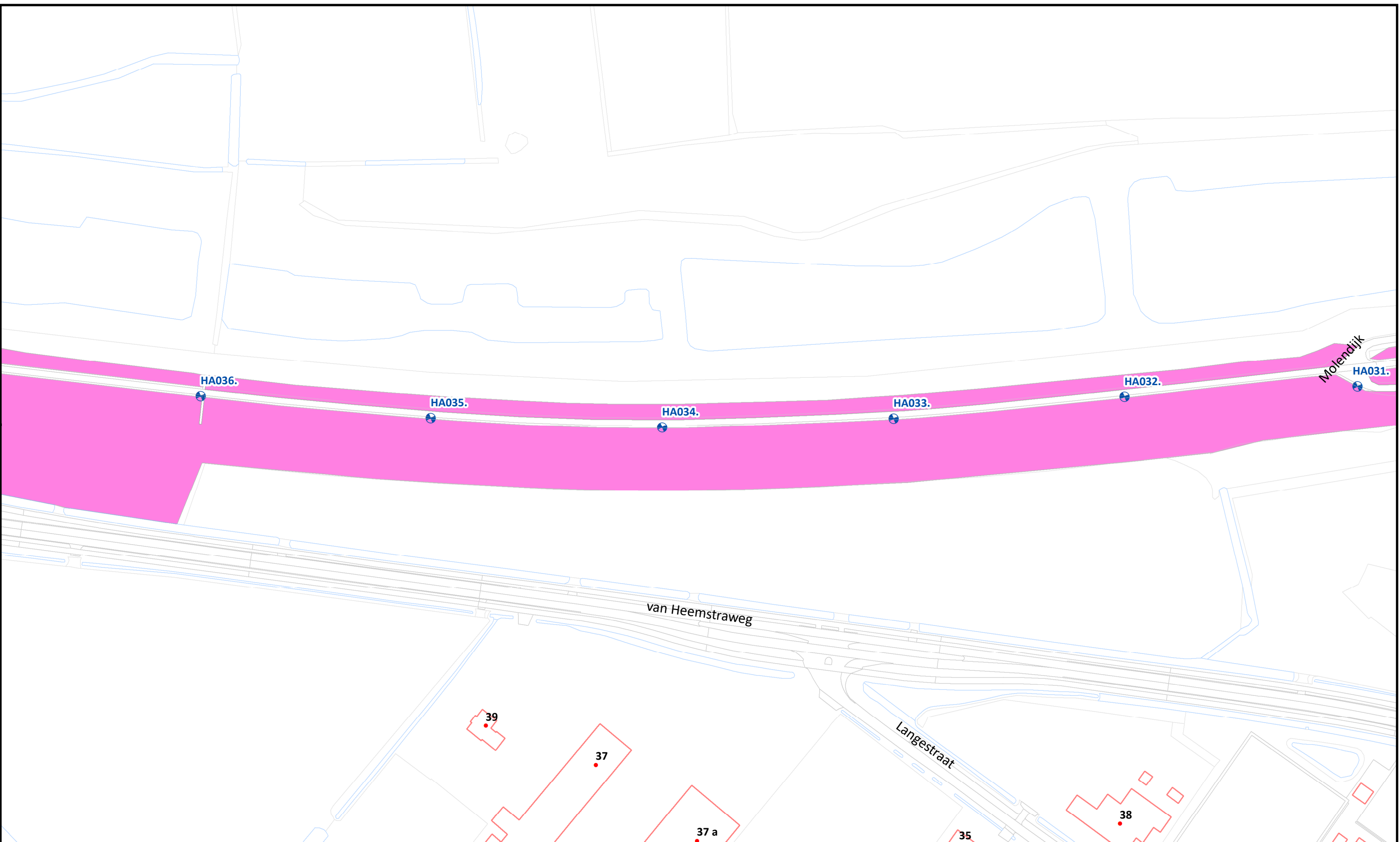
- Dijkpalen (om 100m)
- Bomen/struiken
- Afrasteringen







Uitgifte Dijkpercelen 2022, detailtekeningen	
Traject: UDP2022: Heerwaardense Afsluitdijk	Bladnr.: 09 van 20
Dijkpalen: HA001-HA060	Schaal: 1 :1.500
Aantal hectare traject: 18,5 ha	Formaat: A3
Soort onderhoud traject: Gefaseerd maaien en afvoeren type 1 (Buitentalud vroeg)	Getekend: lv
Uitgifteduur: 3 jaar	Datum: 31/08/2021
Bestandsnaam: UDP2022: Heerwaardense Afsluitdijk_detail_def.pdf	

Hoewel bij de samenstelling van deze kaart de grootste zorgvuldigheid is betracht, kan Waterschap Rivierenland niet garanderen dat de informatie compleet, actueel en/of accuraat is. Waterschap Rivierenland aanvaardt dan ook geen enkele aansprakelijkheid voor schade ontstaan door gebruik van de informatie van deze kaart.

Topografische en kadastrale Ondergrond © Topografische Dienst Kadaster

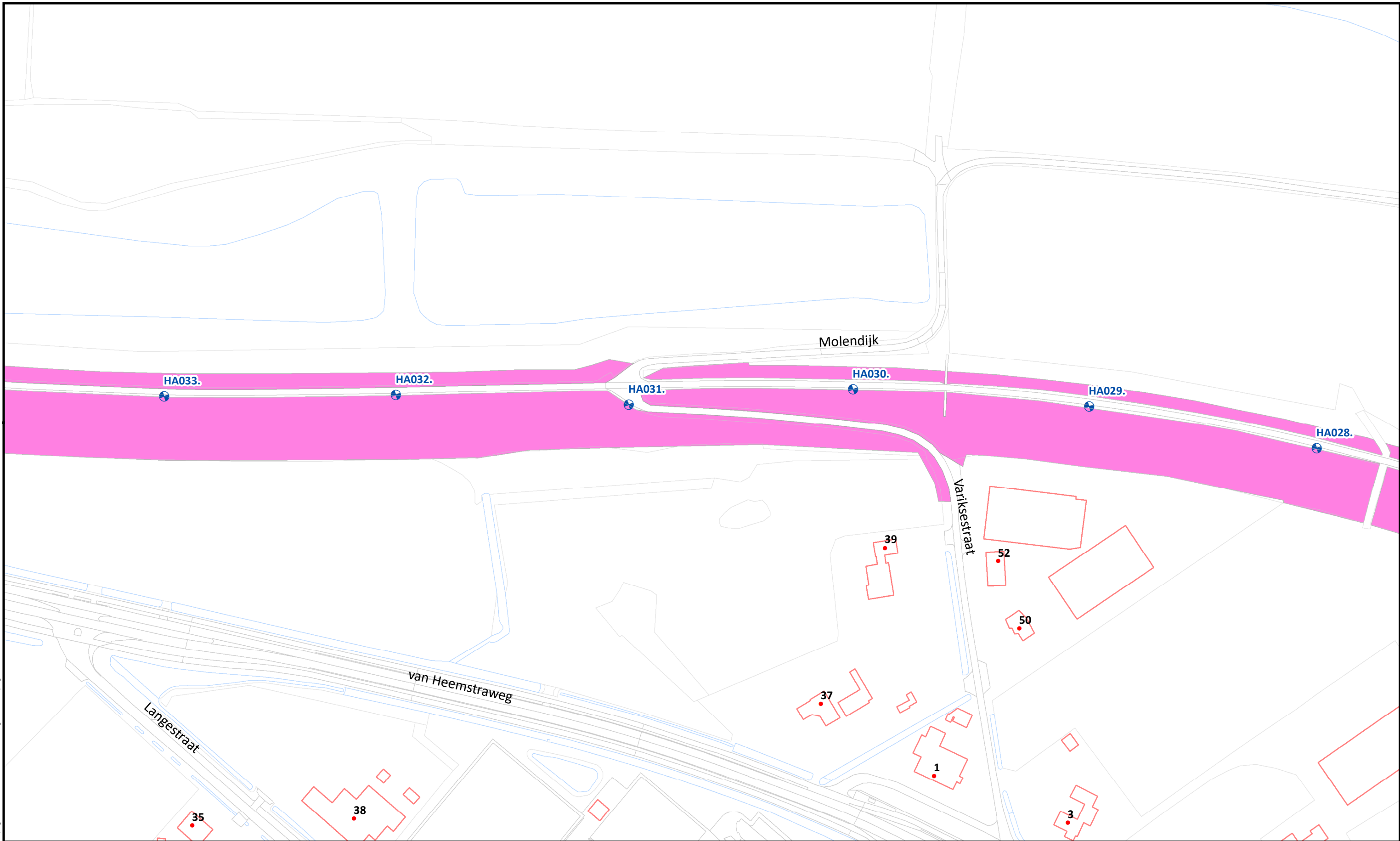


<b>Beheervorm</b>	<b>Referentielagen WSRL</b>
 377 - Gefaseerd maaien en afvoeren type 1 (buitentalud vroeg)	 Dijkpalen (om 100m)
	 Bomen/struiken
	 Afrasteringen




Uitgifte Dijkpercelen 2022, detailtekeningen	
Traject: UDP2022: Heerwaardense Afsluitdijk	Bladnr.: 10 van 20
Dijkpalen: HA001-HA060	Schaal: 1 :1.500
Aantal hectare traject: 18,5 ha	Formaat: A3
Soort onderhoud traject: Gefaseerd maaien en afvoeren type 1 (Buitentalud vroeg)	Getekend: lv
Uitgifteduur: 3 jaar	Datum: 31/08/2021
Bestandsnaam: UDP2022: Heerwaardense Afsluitdijk_detail_def.pdf	




Hoewel bij de samenstelling van deze kaart de grootste zorgvuldigheid is betracht, kan Waterschap Rivierenland niet garanderen dat de informatie compleet, actueel en/of accuraat is. Waterschap Rivierenland aanvaardt dan ook geen enkele aansprakelijkheid voor schade ontstaan door gebruik van de informatie van deze kaart.



**Beheervorm**

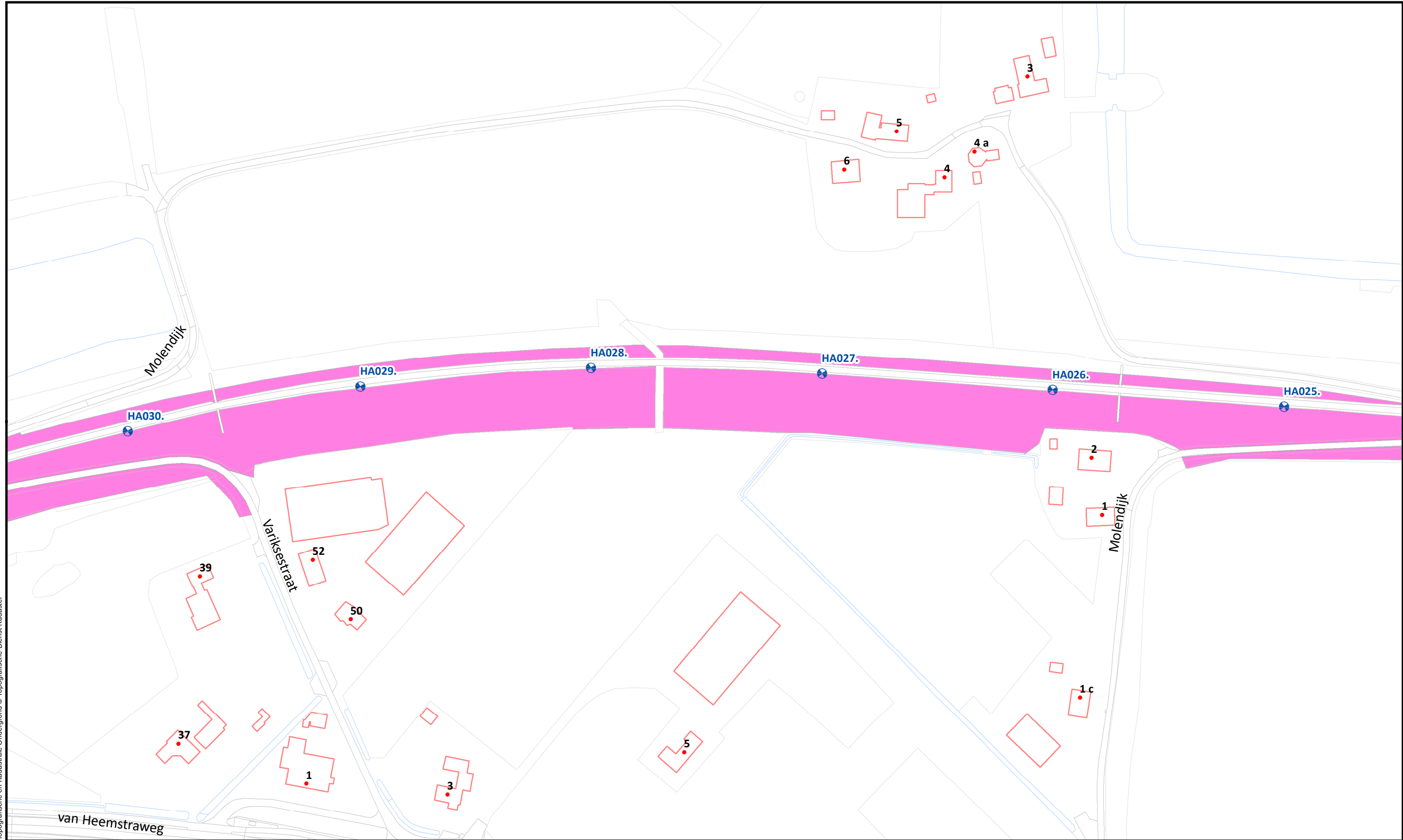
 377 - Gefaseerd maaien en afvoeren type 1 (buitentalud vroeg)

**Referentielagen WSRL**






-  Dijkpalen (om 100m)
-  Bomen/struiken
-  Afrasteringen



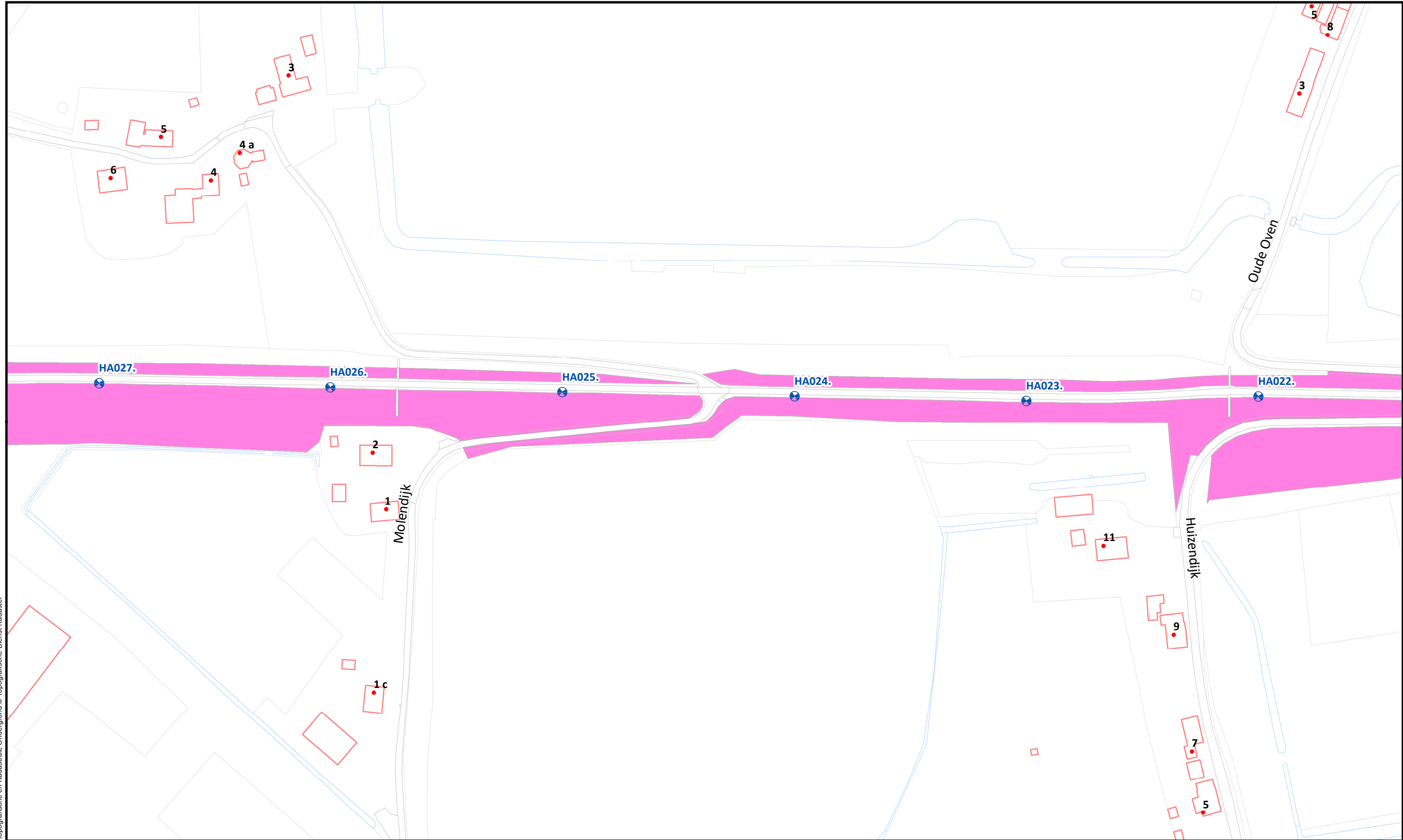
Uitgifte Dijkpercelen 2022, detailtekeningen	
Traject: UDP2022: Heerwaardense Afsluitdijk	Bladnr.: 11 van 20
Dijkpalen: HA001-HA060	Schaal: 1 :1.500
Aantal hectare traject: 18,5 ha	Formaat: A3
Soort onderhoud traject: Gefaseerd maaien en afvoeren type 1 (Buitentalud vroeg)	Getekend: lv
Uitgifteduur: 3 jaar	Datum: 31/08/2021
Bestandsnaam: UDP2022: Heerwaardense Afsluitdijk_detail_def.pdf	



Topografische en kadastrale Ondergrond © Topografische Dienst Kadaster

	<b>Beheervorm</b>	<b>Referentielagen WSRL</b>	 <b>Waterschap Rivierenland</b>	Uitgifte Dijkpercelen 2022, detailtekeningen		
	 377 - Gefaseerd maaien en afvoeren type 1 (buitentalud vroeg)	 Dijkpalen (om 100m)		 Bomen/struiken	Traject: UDP2022: Heerwaardense Afsluitdijk	
		 Afrasteringen			Dijkpalen: HA001-HA060	
					Aantal hectare traject: 18,5 ha	
					Soort onderhoud traject: Gefaseerd maaien en afvoeren type 1 (Buitentalud vroeg)	
					Uitgifteduur: 3 jaar	
			Bestandsnaam: UDP2022: Heerwaardense Afsluitdijk_detail_def.pdf			
				Bladnr.: 12 van 20		
				Schaal: 1 : 1.500		
				Formaat: A3		
				Getekend: lv		
				Datum: 31/08/2021		

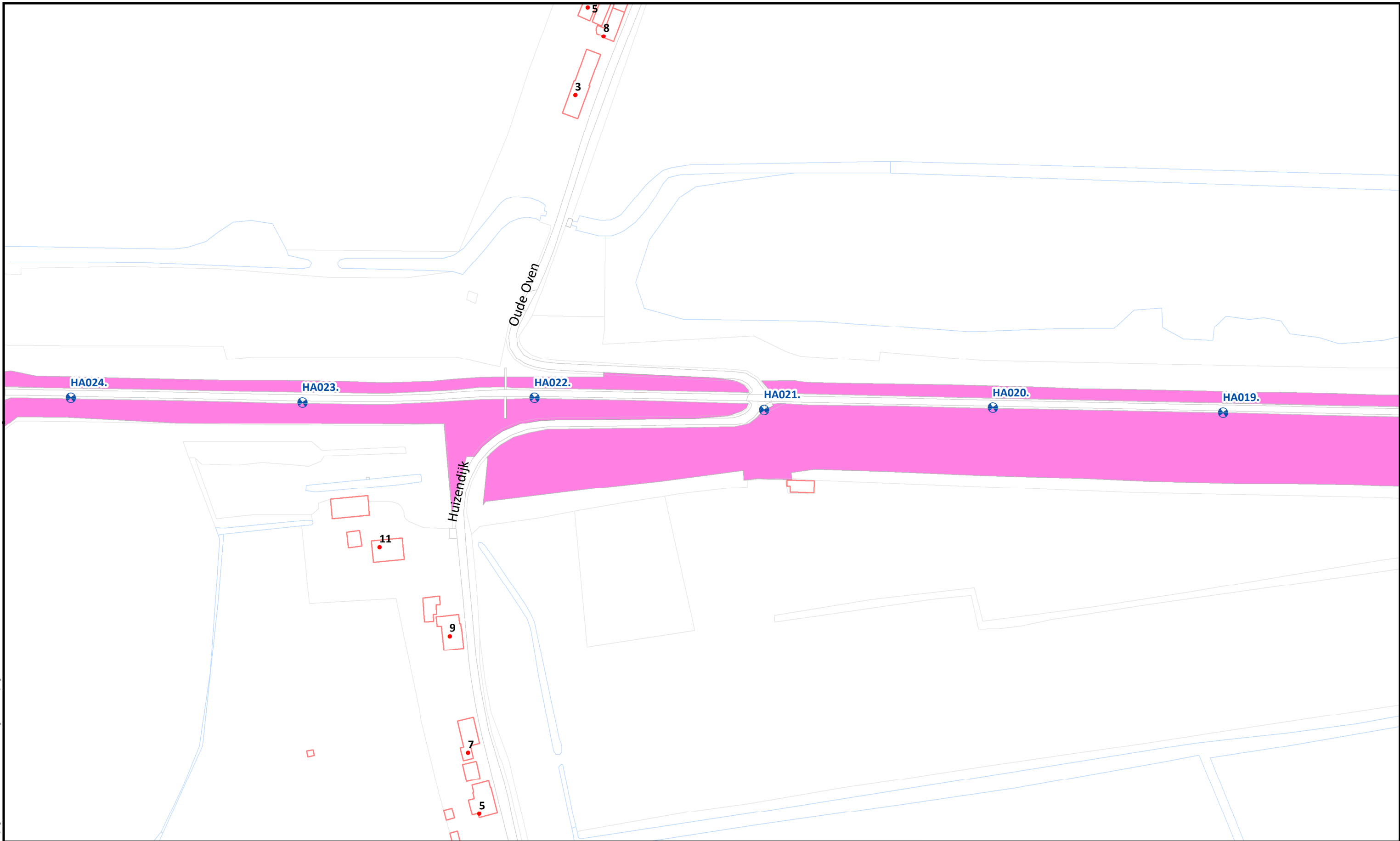
Hoewel bij de samenstelling van deze kaart de grootste zorgvuldigheid is betracht, kan Waterschap Rivierenland niet garanderen dat de informatie compleet, actueel en/of accuraat is. Waterschap Rivierenland aanvaardt dan ook geen enkele aansprakelijkheid voor schade ontstaan door gebruik van de informatie van deze kaart.



Topografische en kadastrale Ondergrond © Topografische Dienst Kadaster

<b>Beheervorm</b>  377 - Gefaseerd maaien en afvoeren type 1 (buitentalud vroeg)	<b>Referentielagen WSRL</b>  Dijkpalen (om 100m)  Bomen/struiken  Afrasteringen	 <b>Waterschap Rivierenland</b>	Uitgifte Dijkpercelen 2022, detailtekeningen	
			Traject: UDP2022: Heerwaardense Afsluitdijk	Bladnr.: 13 van 20
			Dijkpalen: HA001-HA060	Schaal: 1 : 1.500
			Aantal hectare traject: 18,5 ha	Formaat: A3
			Soort onderhoud traject: Gefaseerd maaien en afvoeren type 1 (Buitentalud vroeg)	Getekend: lv
			Uitgifteduur: 3 jaar	Datum: 31/08/2021
			Bestandsnaam: UDP2022: Heerwaardense Afsluitdijk_detail_def.pdf	

Hoewel bij de samenstelling van deze kaart de grootste zorgvuldigheid is betracht, kan Waterschap Rivierenland niet garanderen dat de informatie compleet, actueel en/of accuraat is. Waterschap Rivierenland aanvaardt dan ook geen enkele aansprakelijkheid voor schade ontstaan door gebruik van de informatie van deze kaart.



**Beheervorm**

377 - Gefaseerd maaien en afvoeren type 1 (buitentalud vroeg)

**Referentielagen WSRL**

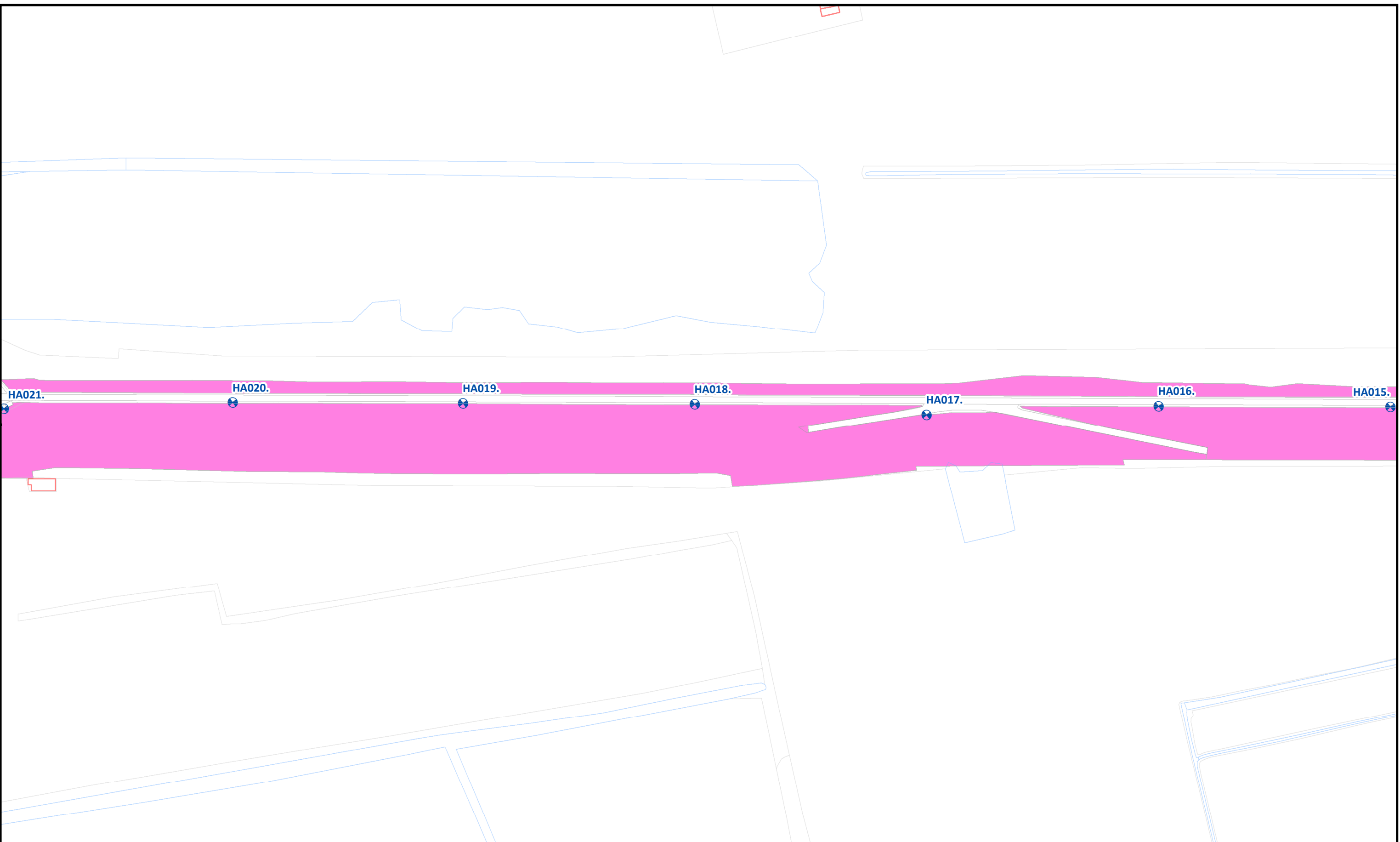
- Dijkpalen (om 100m)
- Bomen/struiken
- Afrasteringen







Uitgifte Dijkpercelen 2022, detailtekeningen	
Traject: UDP2022: Heerwaardense Afsluitdijk	Bladnr.: 14 van 20
Dijkpalen: HA001-HA060	Schaal: 1 :1.500
Aantal hectare traject: 18,5 ha	Formaat: A3
Soort onderhoud traject: Gefaseerd maaien en afvoeren type 1 (Buitentalud vroeg)	Getekend: lv
Uitgifteduur: 3 jaar	Datum: 31/08/2021
Bestandsnaam: UDP2022: Heerwaardense Afsluitdijk_detail_def.pdf	

Hoewel bij de samenstelling van deze kaart de grootste zorgvuldigheid is betracht, kan Waterschap Rivierenland niet garanderen dat de informatie compleet, actueel en/of accuraat is. Waterschap Rivierenland aanvaardt dan ook geen enkele aansprakelijkheid voor schade ontstaan door gebruik van de informatie van deze kaart.

Topografische en kadastrale Ondergrond © Topografische Dienst Kadaster



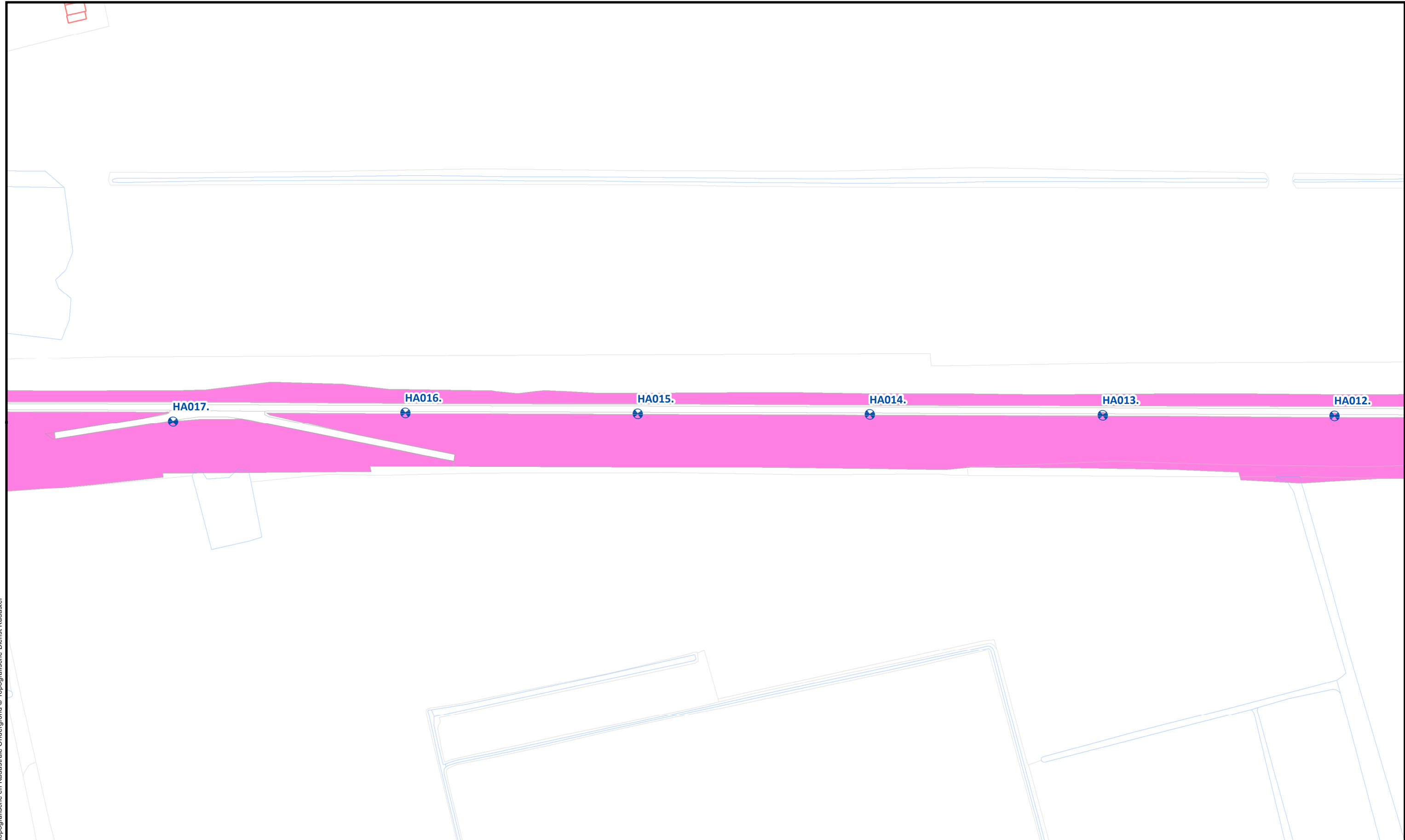
<b>Beheervorm</b>	<b>Referentielagen WSRL</b>
 377 - Gefaseerd maaien en afvoeren type 1 (buitentalud vroeg)	 Dijkpalen (om 100m)
	 Bomen/struiken
	 Afrasteringen



Uitgifte Dijkpercelen 2022, detailtekeningen	
Traject: UDP2022: Heerwaardense Afsluitdijk	Bladnr.: 15 van 20
Dijkpalen: HA001-HA060	Schaal: 1 :1.500
Aantal hectare traject: 18,5 ha	Formaat: A3
Soort onderhoud traject: Gefaseerd maaien en afvoeren type 1 (Buitentalud vroeg)	Getekend: lv
Uitgifteduur: 3 jaar	Datum: 31/08/2021
Bestandsnaam: UDP2022: Heerwaardense Afsluitdijk_detail_def.pdf	


Hoewel bij de samenstelling van deze kaart de grootste zorgvuldigheid is betracht, kan Waterschap Rivierenland niet garanderen dat de informatie compleet, actueel en/of accuraat is. Waterschap Rivierenland aanvaardt dan ook geen enkele aansprakelijkheid voor schade ontstaan door gebruik van de informatie van deze kaart.








Topografische en kadastrale Ondergrond © Topografische Dienst Kadaster

**Beheervorm**

 377 - Gefaseerd maaien en afvoeren type 1 (buitentalud vroeg)

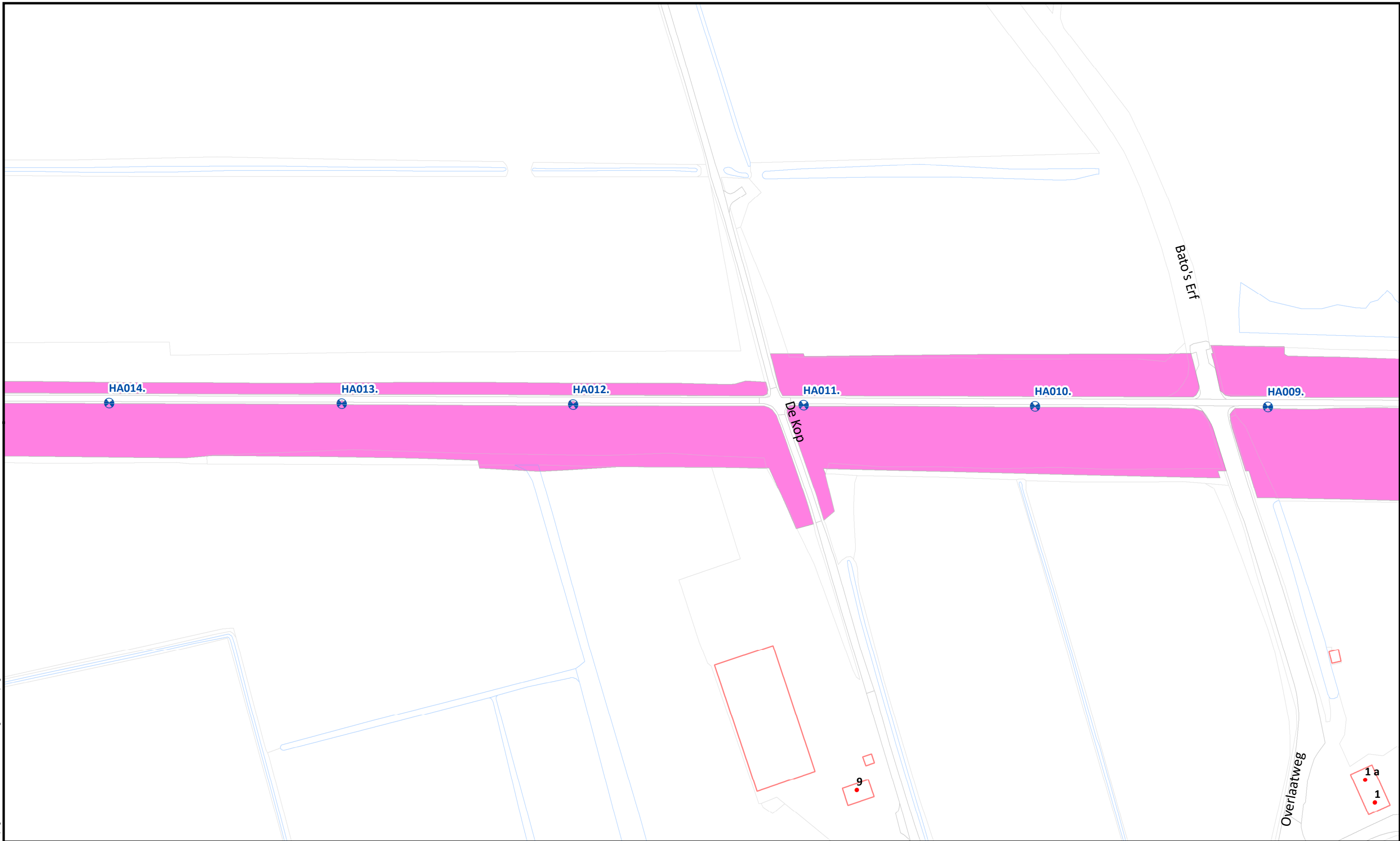
**Referentielagen WSRL**

-  Dijkpalen (om 100m)
-  Bomen/struiken
-  Afrasteringen



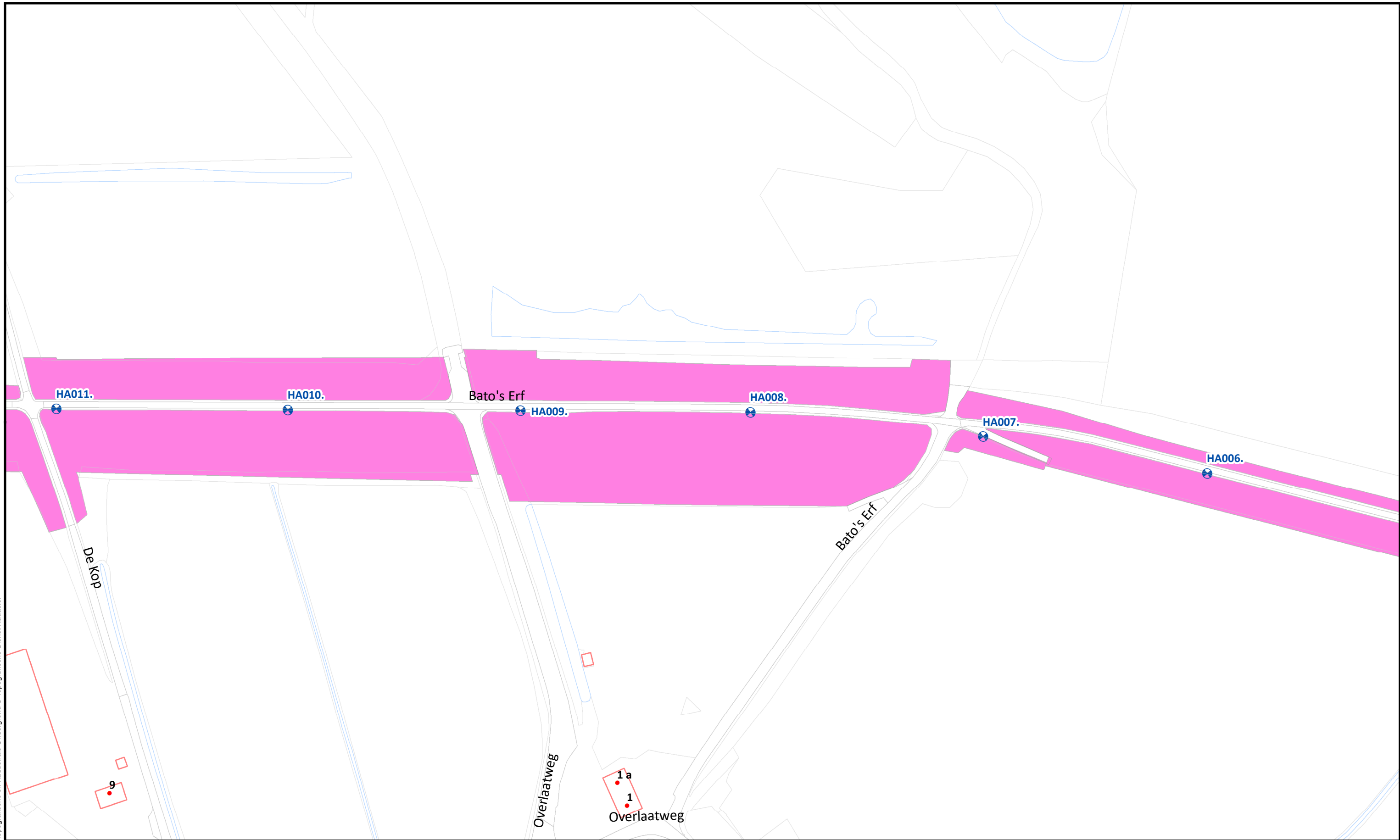
Uitgifte Dijkpercelen 2022, detailtekeningen	
Traject: UDP2022: Heerwaardense Afsluitdijk	Bladnr.: 16 van 20
Dijkpalen: HA001-HA060	Schaal: 1 :1.500
Aantal hectare traject: 18,5 ha	Formaat: A3
Soort onderhoud traject: Gefaseerd maaien en afvoeren type 1 (Buitentalud vroeg)	Getekend: lv
Uitgifteduur: 3 jaar	Datum: 31/08/2021
Bestandsnaam: UDP2022: Heerwaardense Afsluitdijk_detail_def.pdf	

Hoewel bij de samenstelling van deze kaart de grootste zorgvuldigheid is betracht, kan Waterschap Rivierenland niet garanderen dat de informatie compleet, actueel en/of accuraat is. Waterschap Rivierenland aanvaardt dan ook geen enkele aansprakelijkheid voor schade ontstaan door gebruik van de informatie van deze kaart.



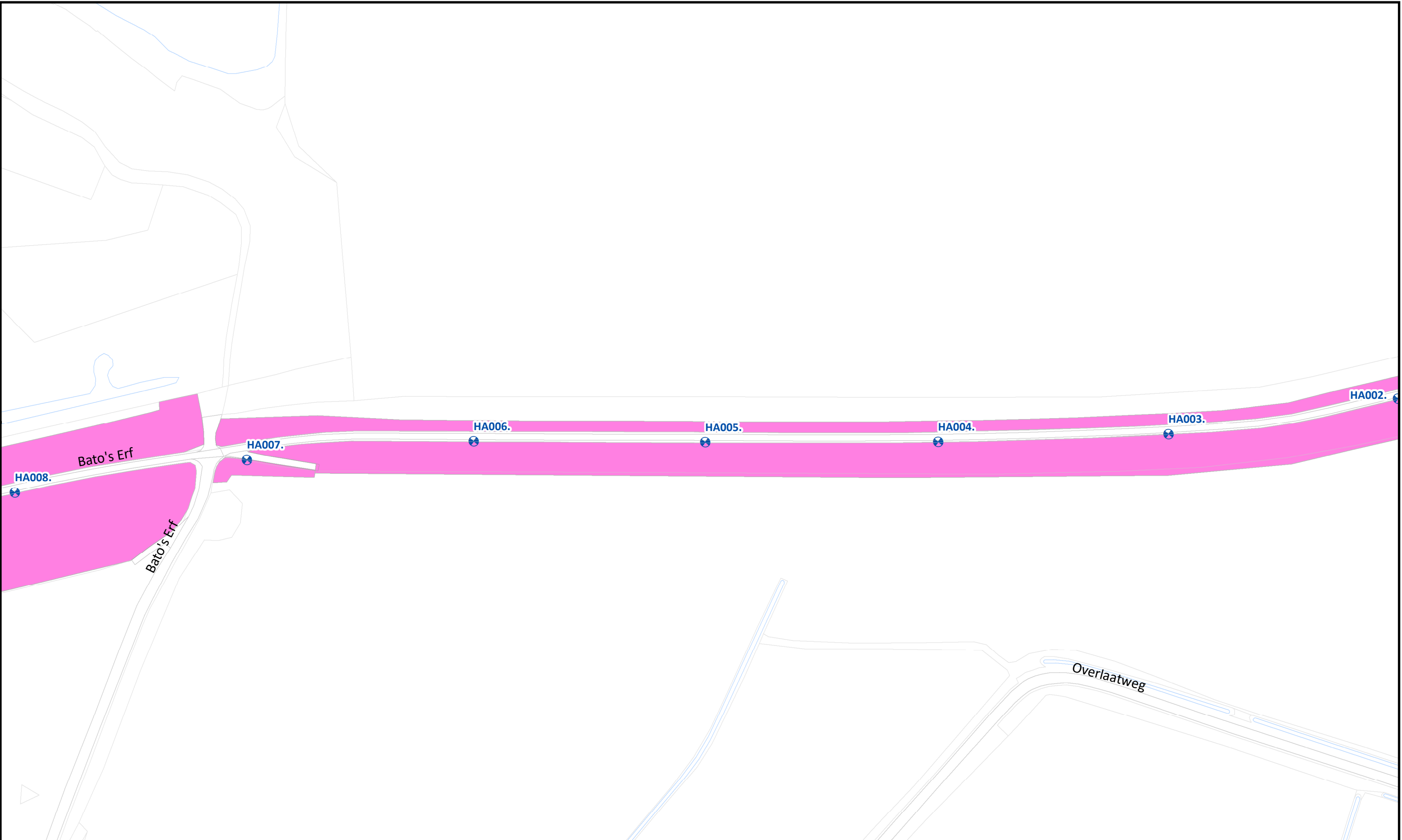
<b>Beheervorm</b> 377 - Gefaseerd maaien en afvoeren type 1 (buitentalud vroeg)	<b>Referentielagen WSRL</b> Dijkpalen (om 100m) Bomen/struiken Afrasteringen	 Waterschap Rivierenland	Uitgifte Dijkpercelen 2022, detailtekeningen	
			Traject: UDP2022: Heerwaardense Afsluitdijk Dijkpalen: HA001-HA060 Aantal hectare traject: 18,5 ha Soort onderhoud traject: Gefaseerd maaien en afvoeren type 1 (Buitentalud vroeg) Uitgifteduur: 3 jaar Bestandsnaam: UDP2022: Heerwaardense Afsluitdijk_detail_def.pdf	Bladnr.: 17 van 20 Schaal: 1 :1.500 Formaat: A3 Getekend: lv Datum: 31/08/2021

Hoewel bij de samenstelling van deze kaart de grootste zorgvuldigheid is betracht, kan Waterschap Rivierenland niet garanderen dat de informatie compleet, actueel en/of accuraat is. Waterschap Rivierenland aanvaardt dan ook geen enkele aansprakelijkheid voor schade ontstaan door gebruik van de informatie van deze kaart.



	<b>Beheervorm</b>	<b>Referentielagen WSRL</b> Dijkpalen (om 100m) Bomen/struiken Afrasteringen	 <b>Waterschap Rivierenland</b>	Uitgifte Dijkpercelen 2022, detailtekeningen	
	377 - Gefaseerd maaien en afvoeren type 1 (buitentalud vroeg)			Traject: UDP2022: Heerwaardense Afsluitdijk Dijkpalen: HA001-HA060 Aantal hectare traject: 18,5 ha Soort onderhoud traject: Gefaseerd maaien en afvoeren type 1 (Buitentalud vroeg) Uitgifteduur: 3 jaar Bestandsnaam: UDP2022: Heerwaardense Afsluitdijk_detail_def.pdf	Bladnr.: 18 van 20 Schaal: 1 :1.500 Formaat: A3 Getekend: lv Datum: 31/08/2021

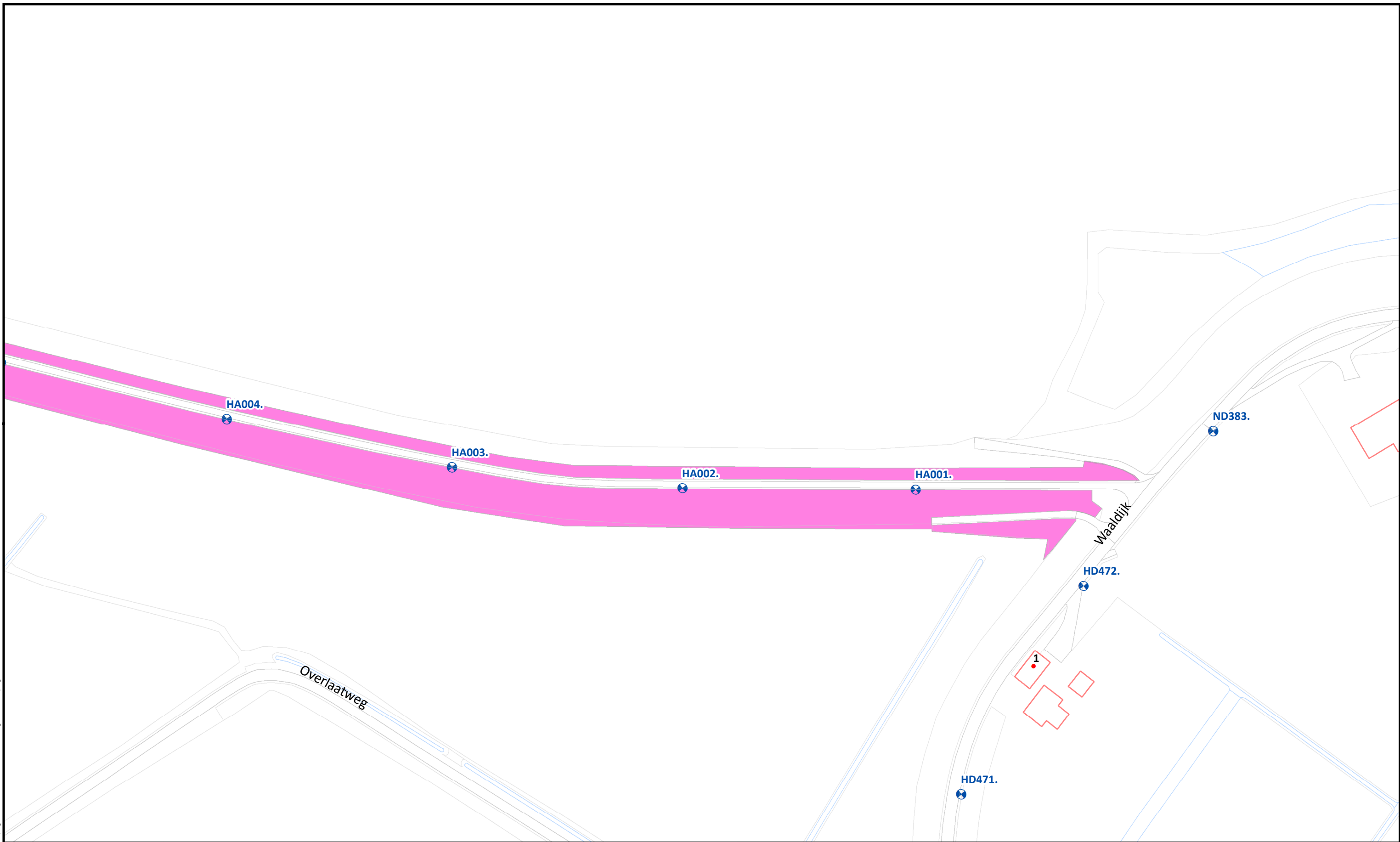
Hoewel bij de samenstelling van deze kaart de grootste zorgvuldigheid is betracht, kan Waterschap Rivierenland niet garanderen dat de informatie compleet, actueel en/of accuraat is. Waterschap Rivierenland aanvaardt dan ook geen enkele aansprakelijkheid voor schade ontstaan door gebruik van de informatie van deze kaart.



Topografische en kadastrale Ondergrond © Topografische Dienst Kadaster

<b>Beheervorm</b>	 377 - Gefaseerd maaien en afvoeren type 1 (buitentalud vroeg)	<b>Referentielagen WSRL</b>	 Dijkpalen (om 100m)  Bomen/struiken  Afrasteringen		Uitgifte Dijkpercelen 2022, detailtekeningen	
					Traject: UDP2022: Heerwaardense Afsluitdijk	Bladnr.: 19 van 20
					Dijkpalen: HA001-HA060	Schaal: 1 :1.500
					Aantal hectare traject: 18,5 ha	Formaat: A3
					Soort onderhoud traject: Gefaseerd maaien en afvoeren type 1 (Buitentalud vroeg)	Getekend: lv
					Uitgifteduur: 3 jaar	Datum: 31/08/2021
					Bestandsnaam: UDP2022: Heerwaardense Afsluitdijk_detail_def.pdf	

Hoewel bij de samenstelling van deze kaart de grootste zorgvuldigheid is betracht, kan Waterschap Rivierenland niet garanderen dat de informatie compleet, actueel en/of accuraat is. Waterschap Rivierenland aanvaardt dan ook geen enkele aansprakelijkheid voor schade ontstaan door gebruik van de informatie van deze kaart.



**Beheervorm**

- 377 - Gefaseerd maaien en afvoeren type 1 (buitentalud vroeg)
- 378 - Gefaseerd maaien en afvoeren type 2 (binnentalud vroeg)

**Referentielagen WSRL**

- Dijkpalen (om 100m)
- Bomen/struiken
- Afrasteringen



Uitgifte Dijkpercelen 2022, detailtekeningen		Bladnr.: 20 van 20
Traject: UDP2022: Heerwaardense Afsluitdijk		Schaal: 1 :1.500
Dijkpalen: HA001-HA060		Formaat: A3
Aantal hectare traject: 18,5 ha		Getekend: lv
Soort onderhoud traject: Gefaseerd maaien en afvoeren type 1 (Buitentalud vroeg)		Datum: 3/09/2021
Uitgifteduur: 3 jaar		
Bestandsnaam: UDP2022: Heerwaardense Afsluitdijk_detail_def.pdf		