

Esri Nederland, Community Map Contributors



UDP2021

- Kaartbladen_UDP2022_selectie
- Te onderhouden percelen

Referentielagen WSRL

- + Referentiepunt (om 1000m)



Uitgifte Dijkpercelen 2022, overzichtstekening

Traject: UDP2022: Houtweg - Dreumel

Dijkpalen: ND340-ND383

Aantal hectare traject: 11,1 ha

Soort onderhoud traject: Gefaseerd maaien en afvoeren type 2 (Binnentalud vroeg)

Uitgifteduur: 3 jaar

Bestandsnaam: UDP2022: Houtweg - Dreumel_voorblad_def.pdf

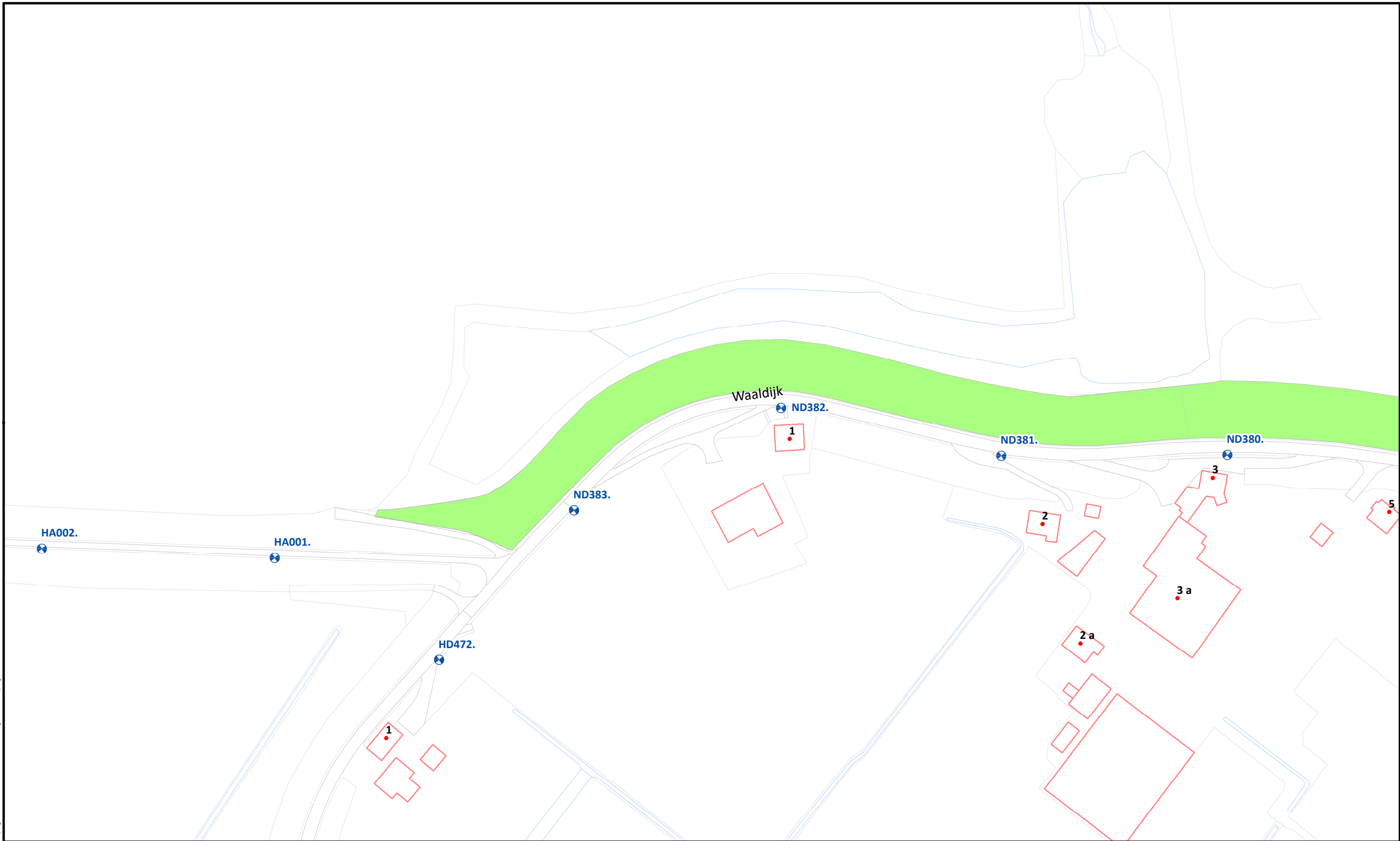
Schaal: 1:18.000

Formaat: A3

Getekend: lv

Datum: 31/08/2021

Hoewel bij de samenstelling van deze kaart de grootste zorgvuldigheid is betracht, kan Waterschap Rivierenland niet garanderen dat de informatie compleet, actueel en/of accuraat is. Waterschap Rivierenland aanvaardt dan ook geen enkele aansprakelijkheid voor schade ontstaan door gebruik van de informatie van deze kaart.



Beheervorm

378 - Gefaseerd maaien en afvoeren type 2 (binnentalud vroeg)

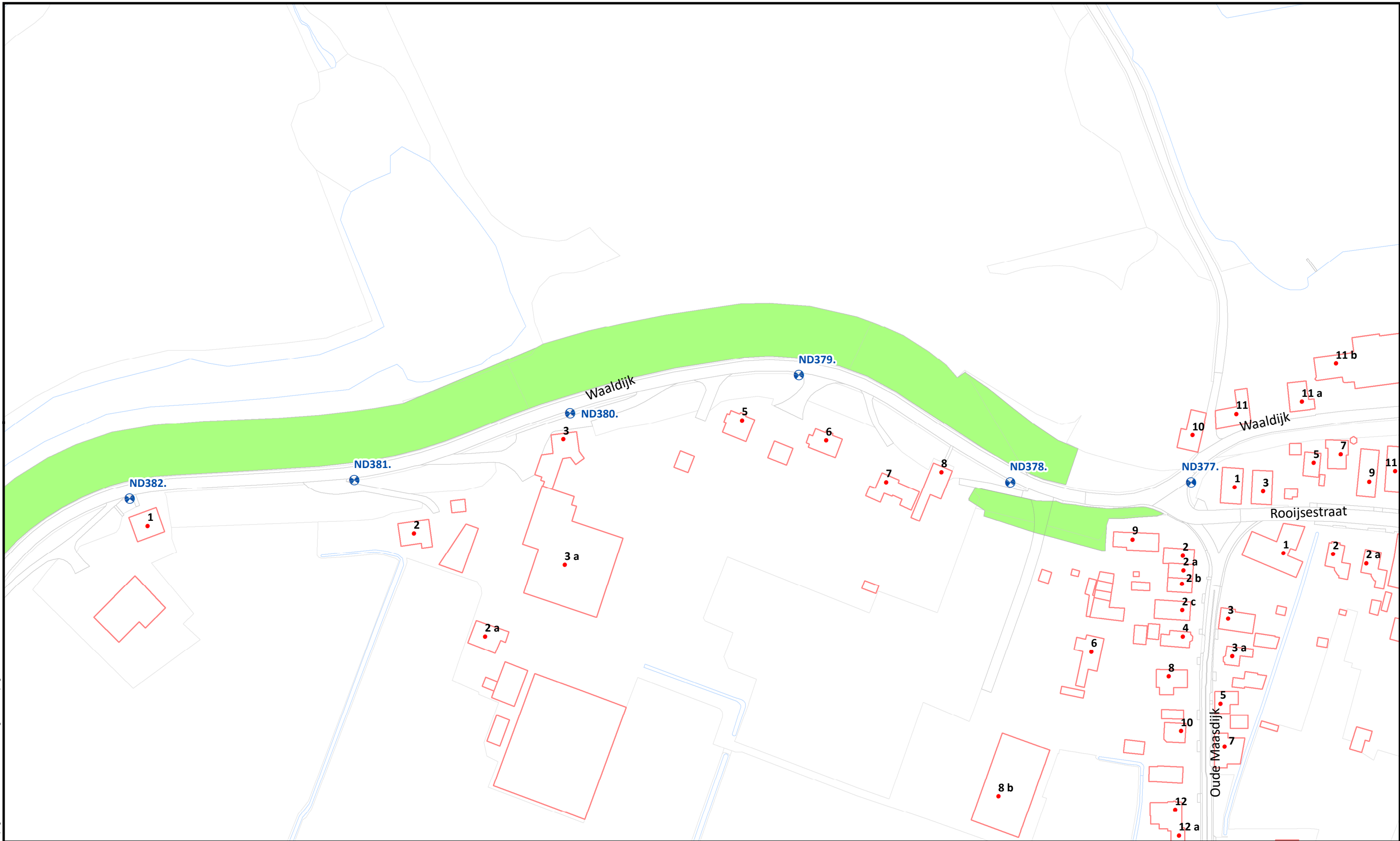
Referentielagen WSRL

- Dijkpalen (om 100m)
- Bomen/struiken
- Afrasteringen



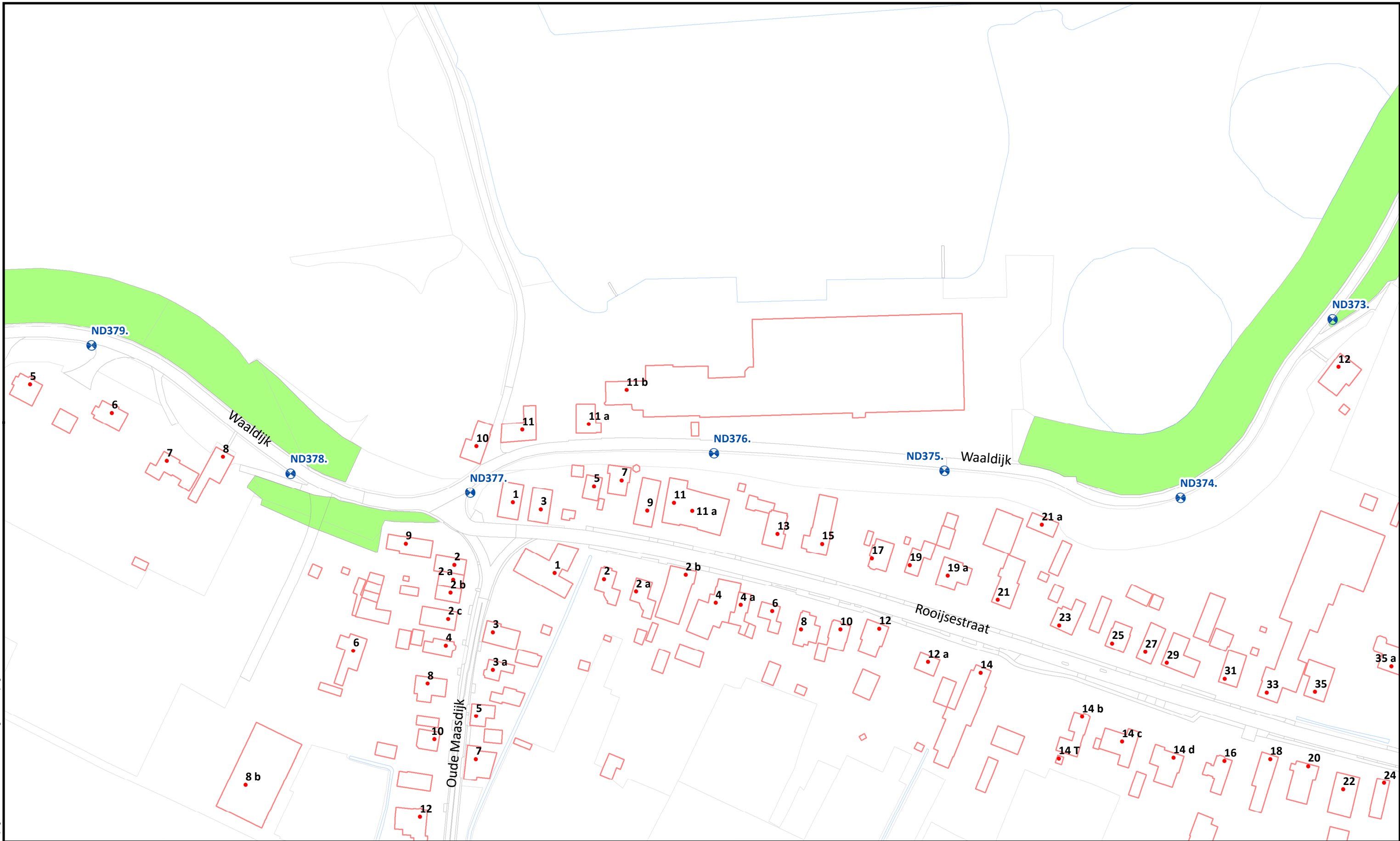
Uitgifte Dijkpercelen 2022, detailtekeningen	
Traject: UDP2022: Houtweg - Dreumel	Bladnr.: 01 van 13
Dijkpalen: ND340-ND383	Schaal: 1 :1.500
Aantal hectare traject: 11,1 ha	Formaat: A3
Soort onderhoud traject: Gefaseerd maaien en afvoeren type 2 (Binnentalud vroeg)	Getekend: lv
Uitgifteduur: 3 jaar	Datum: 3/09/2021
Bestandsnaam: UDP2022: Houtweg - Dreumel_detail_def.pdf	

Hoewel bij de samenstelling van deze kaart de grootste zorgvuldigheid is betracht, kan Waterschap Rivierenland niet garanderen dat de informatie compleet, actueel en/of accuraat is. Waterschap Rivierenland aanvaardt dan ook geen enkele aansprakelijkheid voor schade ontstaan door gebruik van de informatie van deze kaart.



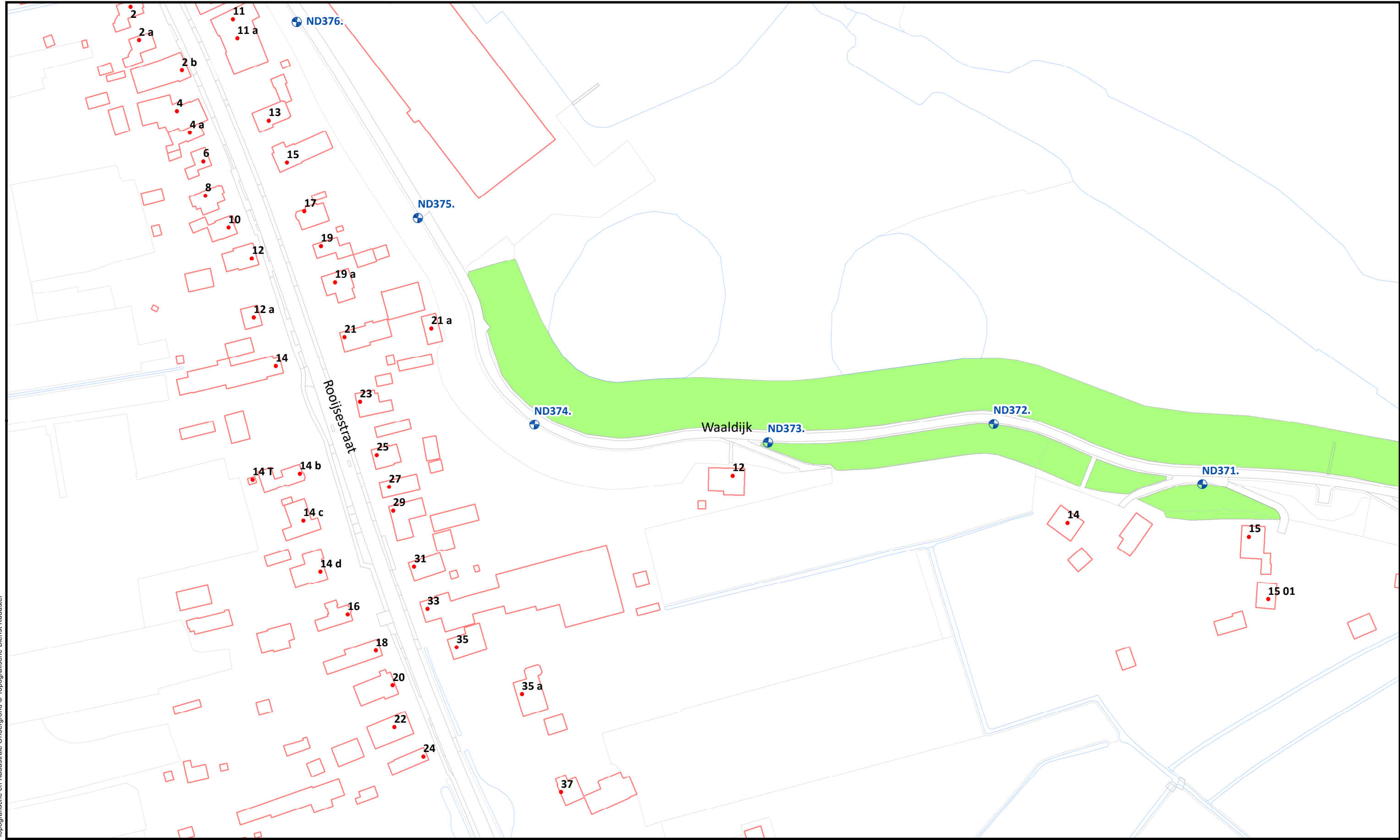
Beheervorm  378 - Gefaseerd maaien en afvoeren type 2 (binnentalud vroeg)	Referentielagen WSRL  Dijkpalen (om 100m)  Bomen/struiken  Afrasteringen		Uitgifte Dijkpercelen 2022, detailtekeningen	
			Traject: UDP2022: Houtweg - Dreumel	Bladnr.: 02 van 13
			Dijkpalen: ND340-ND383	Schaal: 1 :1.500
			Aantal hectare traject: 11,1 ha	Formaat: A3
			Soort onderhoud traject: Gefaseerd maaien en afvoeren type 2 (Binnentalud vroeg)	Getekend: lv
			Uitgifteduur: 3 jaar	Datum: 31/08/2021
			Bestandsnaam: UDP2022: Houtweg - Dreumel_detail_def.pdf	

Hoewel bij de samenstelling van deze kaart de grootste zorgvuldigheid is betracht, kan Waterschap Rivierenland niet garanderen dat de informatie compleet, actueel en/of accuraat is. Waterschap Rivierenland aanvaardt dan ook geen enkele aansprakelijkheid voor schade ontstaan door gebruik van de informatie van deze kaart.



Beheervorm  378 - Gefaseerd maaien en afvoeren type 2 (binnentalud vroeg)	Referentielagen WSRL  Dijkpalen (om 100m)  Bomen/struiken  Afrasteringen		Uitgifte Dijkpercelen 2022, detailtekeningen	
			Traject: UDP2022: Houtweg - Dreumel	Bladnr.: 03 van 13
			Dijkpalen: ND340-ND383	Schaal: 1 :1.500
			Aantal hectare traject: 11,1 ha	Formaat: A3
			Soort onderhoud traject: Gefaseerd maaien en afvoeren type 2 (Binnentalud vroeg)	Getekend: lv
			Uitgifteduur: 3 jaar	Datum: 31/08/2021
			Bestandsnaam: UDP2022: Houtweg - Dreumel_detail_def.pdf	

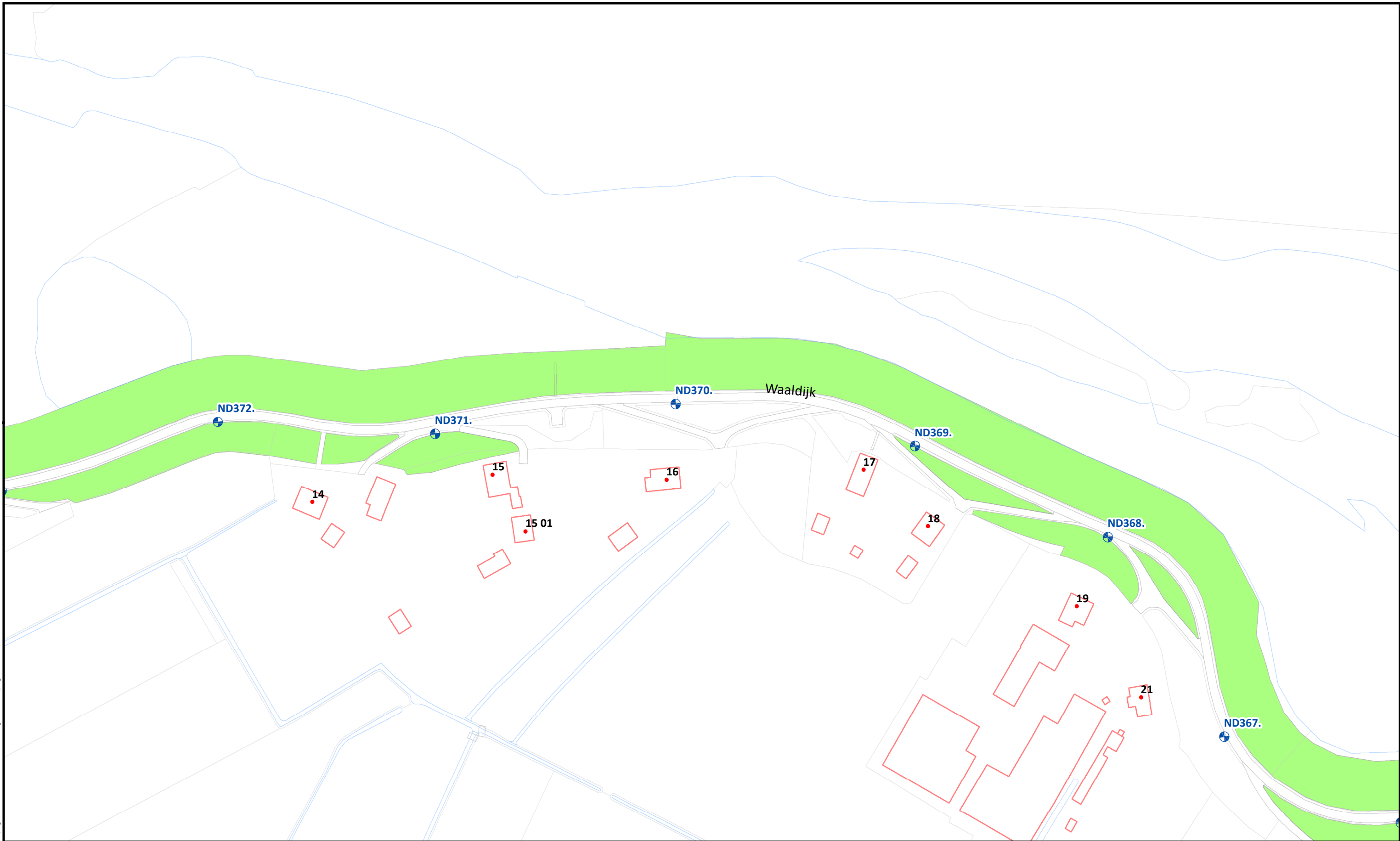
Hoewel bij de samenstelling van deze kaart de grootste zorgvuldigheid is betracht, kan Waterschap Rivierenland niet garanderen dat de informatie compleet, actueel en/of accuraat is. Waterschap Rivierenland aanvaardt dan ook geen enkele aansprakelijkheid voor schade ontstaan door gebruik van de informatie van deze kaart.



Topografische en kadastrale Ondergrond © Topografische Dienst Kadaster

Beheervorm  378 - Gefaseerd maaien en afvoeren type 2 (binnentalud vroeg)	Referentielagen WSRL  Dijkpalen (om 100m)  Bomen/struiken  Afrasteringen			Uitgifte Dijkpercelen 2022, detailtekeningen	
				Traject: UDP2022: Houtweg - Dreumel	Bladnr.: 04 van 13
				Dijkpalen: ND340-ND383	Schaal: 1 :1.500
				Aantal hectare traject: 11,1 ha	Formaat: A3
				Soort onderhoud traject: Gefaseerd maaien en afvoeren type 2 (Binnentalud vroeg)	Getekend: lv
				Uitgifteduur: 3 jaar	Datum: 31/08/2021
		Bestandsnaam: UDP2022: Houtweg - Dreumel_detail_def.pdf			

Hoewel bij de samenstelling van deze kaart de grootste zorgvuldigheid is betracht, kan Waterschap Rivierenland niet garanderen dat de informatie compleet, actueel en/of accuraat is. Waterschap Rivierenland aanvaardt dan ook geen enkele aansprakelijkheid voor schade ontstaan door gebruik van de informatie van deze kaart.



Beheervorm

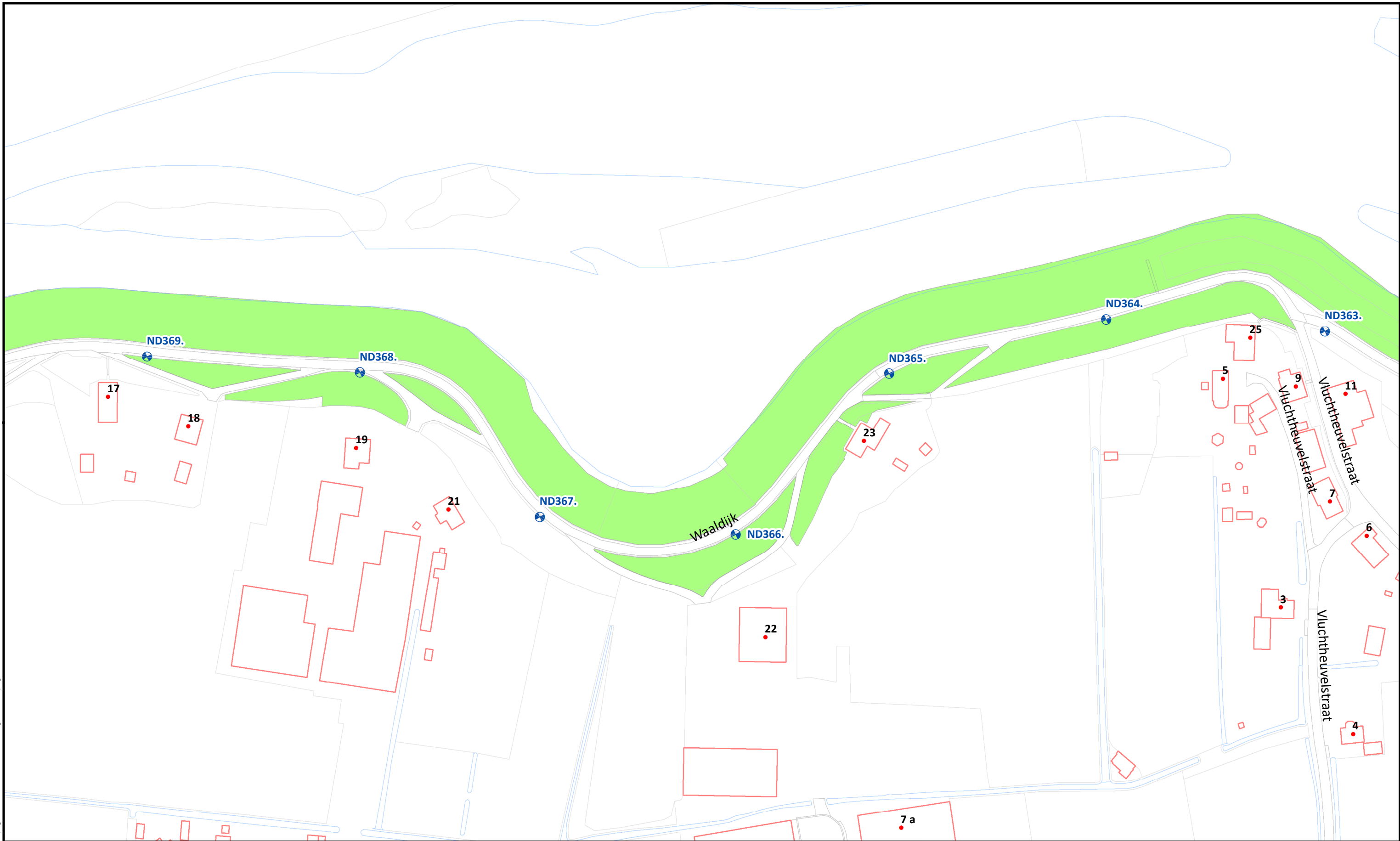
378 - Gefaseerd maaien en afvoeren type 2 (binnentalud vroeg)

Referentielagen WSRL

- Dijkpalen (om 100m)
- Bomen/struiken
- Afrasteringen

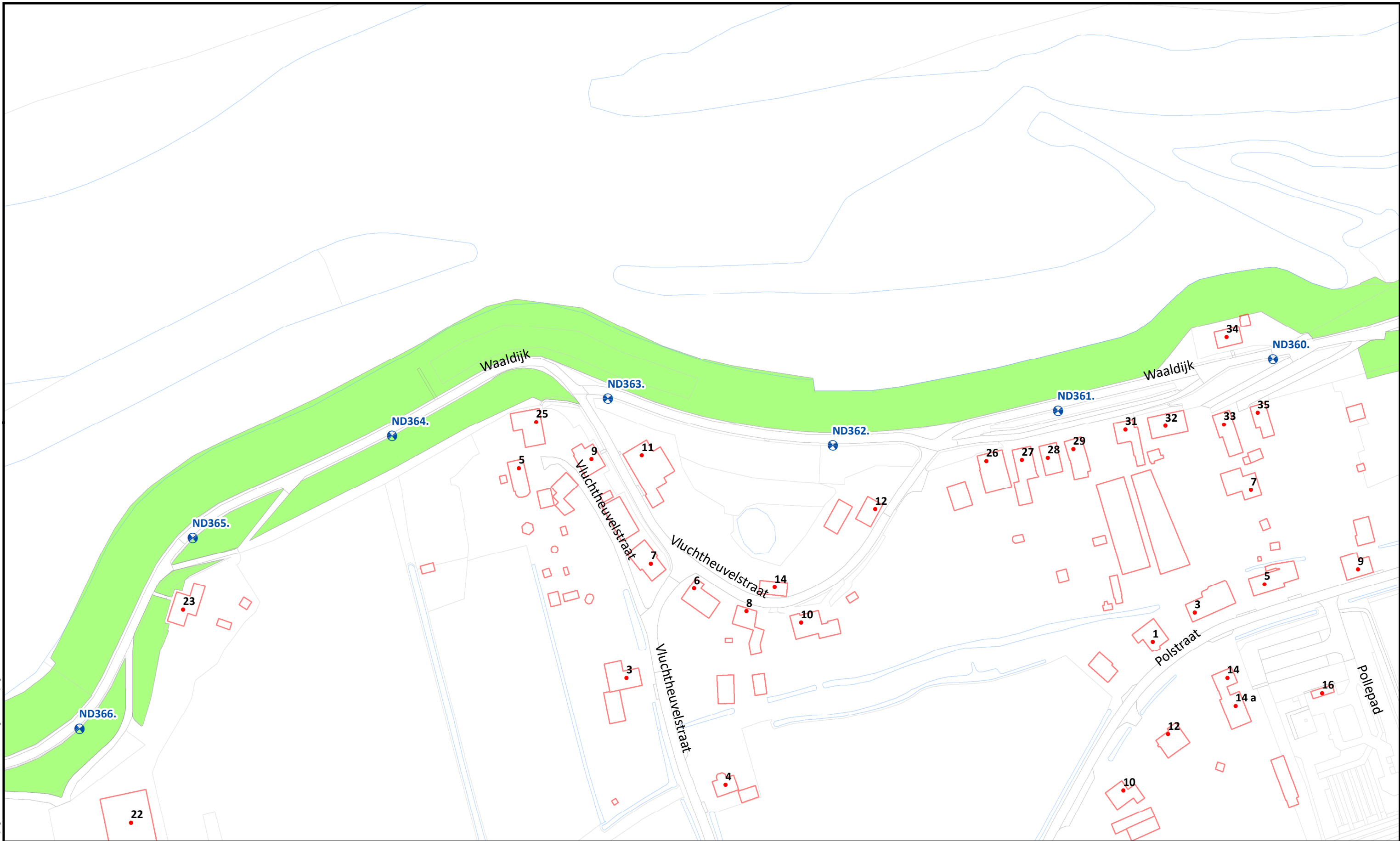


Uitgifte Dijkpercelen 2022, detailtekeningen		Bladnr.: 05 van 13
Traject: UDP2022: Houtweg - Dreumel		Schaal: 1 : 1.500
Dijkpalen: ND340-ND383		Formaat: A3
Aantal hectare traject: 11,1 ha		Getekend: lv
Soort onderhoud traject: Gefaseerd maaien en afvoeren type 2 (Binnentalud vroeg)		Datum: 31/08/2021
Uitgifteduur: 3 jaar		
Bestandsnaam: UDP2022: Houtweg - Dreumel_detail_def.pdf		



Beheervorm  378 - Gefaseerd maaien en afvoeren type 2 (binnentalud vroeg)	Referentielagen WSRL  Dijkpalen (om 100m)  Bomen/struiken  Afrasteringen			Uitgifte Dijkpercelen 2022, detailtekeningen Traject: UDP2022: Houtweg - Dreumel Dijkpalen: ND340-ND383 Aantal hectare traject: 11,1 ha Soort onderhoud traject: Gefaseerd maaien en afvoeren type 2 (Binnentalud vroeg) Uitgifteduur: 3 jaar Bestandsnaam: UDP2022: Houtweg - Dreumel_detail_def.pdf		Bladnr.: 06 van 13 Schaal: 1 :1.500 Formaat: A3 Getekend: lv Datum: 31/08/2021

Hoewel bij de samenstelling van deze kaart de grootste zorgvuldigheid is betracht, kan Waterschap Rivierenland niet garanderen dat de informatie compleet, actueel en/of accuraat is. Waterschap Rivierenland aanvaardt dan ook geen enkele aansprakelijkheid voor schade ontstaan door gebruik van de informatie van deze kaart.



Beheervorm

378 - Gefaseerd maaien en afvoeren type 2 (binnentalud vroeg)

Referentielagen WSRL

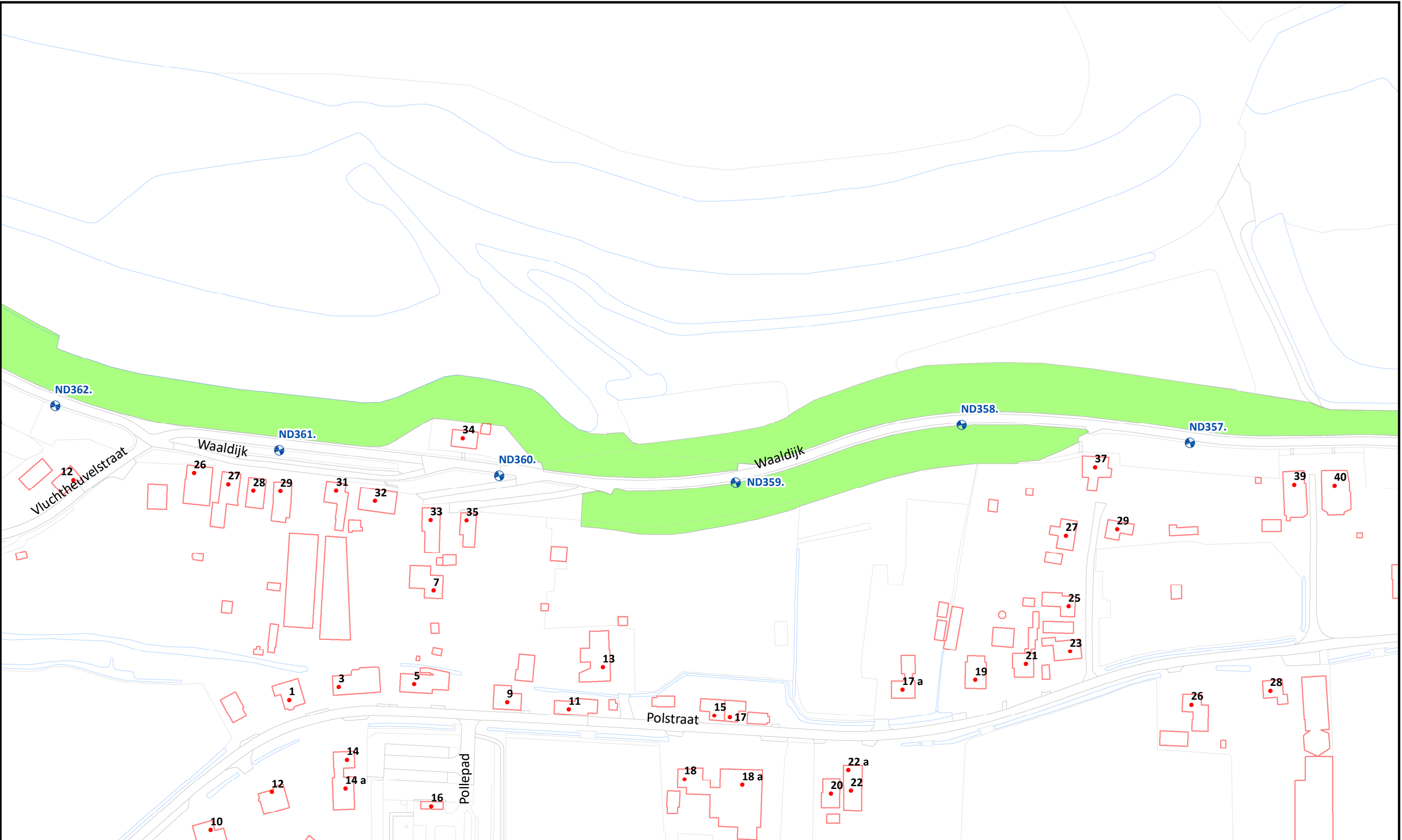
- Dijkpalen (om 100m)
- Bomen/struiken
- Afrasteringen



Uitgifte Dijkpercelen 2022, detailtekeningen		Bladnr.: 07 van 13
Traject: UDP2022: Houtweg - Dreumel		Schaal: 1 : 1.500
Dijkpalen: ND340-ND383		Formaat: A3
Aantal hectare traject: 11,1 ha		Getekend: lv
Soort onderhoud traject: Gefaseerd maaien en afvoeren type 2 (Binnentalud vroeg)		Datum: 31/08/2021
Uitgifteduur: 3 jaar		
Bestandsnaam: UDP2022: Houtweg - Dreumel_detail_def.pdf		

Hoewel bij de samenstelling van deze kaart de grootste zorgvuldigheid is betracht, kan Waterschap Rivierenland niet garanderen dat de informatie compleet, actueel en/of accuraat is. Waterschap Rivierenland aanvaardt dan ook geen enkele aansprakelijkheid voor schade ontstaan door gebruik van de informatie van deze kaart.

Topografische en kadastrale Ondergrond © Topografische Dienst Kadaster



Beheervorm  378 - Gefaseerd maaien en afvoeren type 2 (binnentalud vroeg)	Referentielagen WSRL  Dijkpalen (om 100m)  Bomen/struiken  Afrasteringen		Uitgifte Dijkpercelen 2022, detailtekeningen	
			Traject: UDP2022: Houtweg - Dreumel	Bladnr.: 08 van 13
			Dijkpalen: ND340-ND383	Schaal: 1 :1.500
			Aantal hectare traject: 11,1 ha	Formaat: A3
			Soort onderhoud traject: Gefaseerd maaien en afvoeren type 2 (Binnentalud vroeg)	Getekend: lv
			Uitgifteduur: 3 jaar	Datum: 31/08/2021
			Bestandsnaam: UDP2022: Houtweg - Dreumel_detail_def.pdf	

Hoewel bij de samenstelling van deze kaart de grootste zorgvuldigheid is betracht, kan Waterschap Rivierenland niet garanderen dat de informatie compleet, actueel en/of accuraat is. Waterschap Rivierenland aanvaardt dan ook geen enkele aansprakelijkheid voor schade ontstaan door gebruik van de informatie van deze kaart.



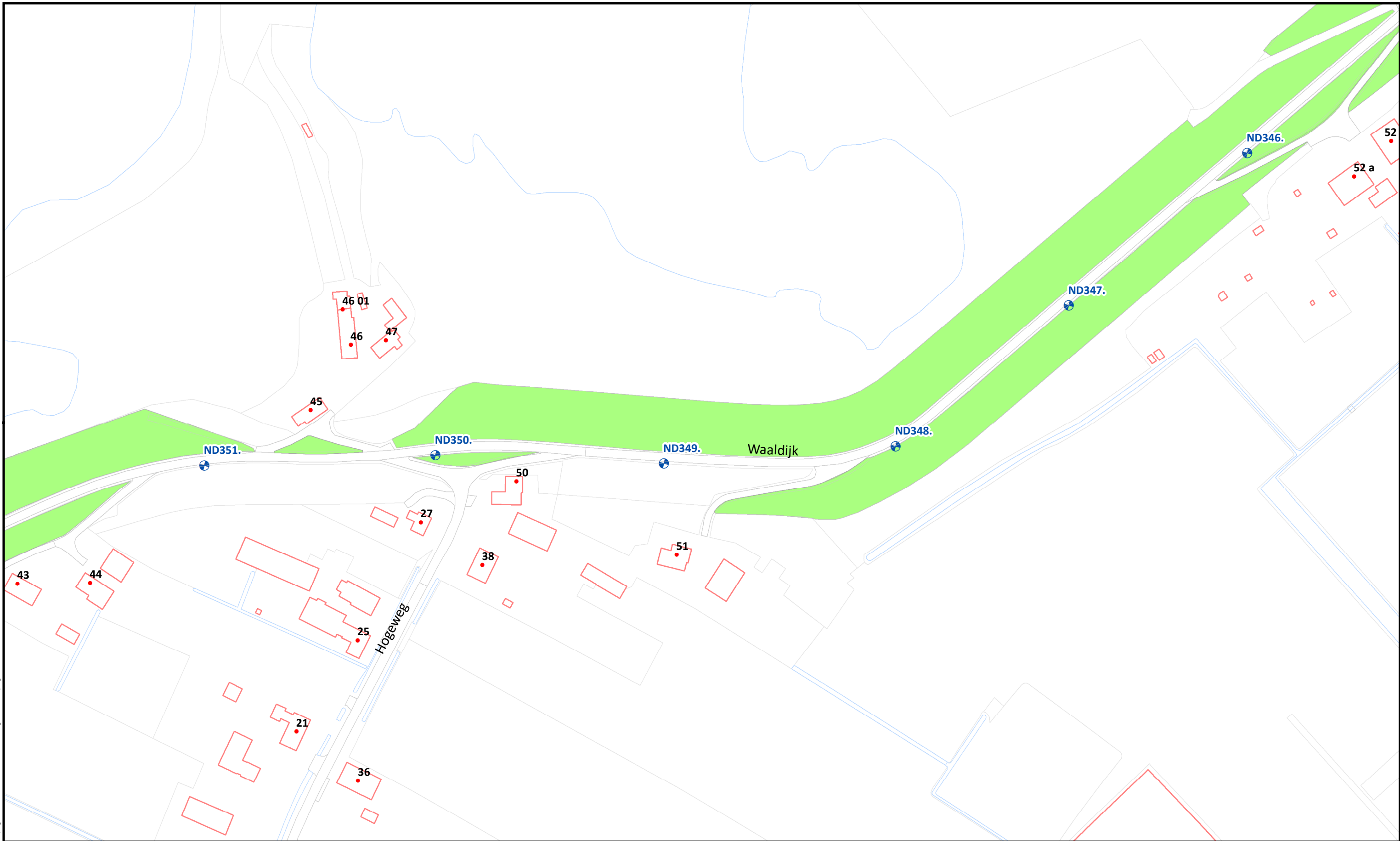
Beheervorm  378 - Gefaseerd maaien en afvoeren type 2 (binnentalud vroeg)	Referentielagen WSRL  Dijkpalen (om 100m)  Bomen/struiken  Afrasteringen			Uitgifte Dijkpercelen 2022, detailtekeningen	
	Traject: UDP2022: Houtweg - Dreumel			Bladnr.: 09 van 13	
	Dijkpalen: ND340-ND383			Schaal: 1 :1.500	
	Aantal hectare traject: 11,1 ha			Formaat: A3	
	Soort onderhoud traject: Gefaseerd maaien en afvoeren type 2 (Binnentalud vroeg)			Getekend: lv	
	Uitgifteduur: 3 jaar			Datum: 31/08/2021	
Bestandsnaam: UDP2022: Houtweg - Dreumel_detail_def.pdf					

Hoewel bij de samenstelling van deze kaart de grootste zorgvuldigheid is betracht, kan Waterschap Rivierenland niet garanderen dat de informatie compleet, actueel en/of accuraat is. Waterschap Rivierenland aanvaardt dan ook geen enkele aansprakelijkheid voor schade ontstaan door gebruik van de informatie van deze kaart.



Beheervorm  378 - Gefaseerd maaien en afvoeren type 2 (binnentalud vroeg)	Referentielagen WSRL  Dijkpalen (om 100m)  Bomen/struiken  Afrasteringen		 Waterschap Rivierenland	Uitgifte Dijkpercelen 2022, detailtekeningen Traject: UDP2022: Houtweg - Dreumel		Bladnr.: 10 van 13
				Dijkpalen: ND340-ND383		Schaal: 1 :1.500
				Aantal hectare traject: 11,1 ha		Formaat: A3
				Soort onderhoud traject: Gefaseerd maaien en afvoeren type 2 (Binnentalud vroeg)		Getekend: lv
				Uitgifteduur: 3 jaar		Datum: 31/08/2021
				Bestandsnaam: UDP2022: Houtweg - Dreumel_detail_def.pdf		

Hoewel bij de samenstelling van deze kaart de grootste zorgvuldigheid is betracht, kan Waterschap Rivierenland niet garanderen dat de informatie compleet, actueel en/of accuraat is. Waterschap Rivierenland aanvaardt dan ook geen enkele aansprakelijkheid voor schade ontstaan door gebruik van de informatie van deze kaart.



Beheervorm

378 - Gefaseerd maaien en afvoeren type 2 (binnentalud vroeg)

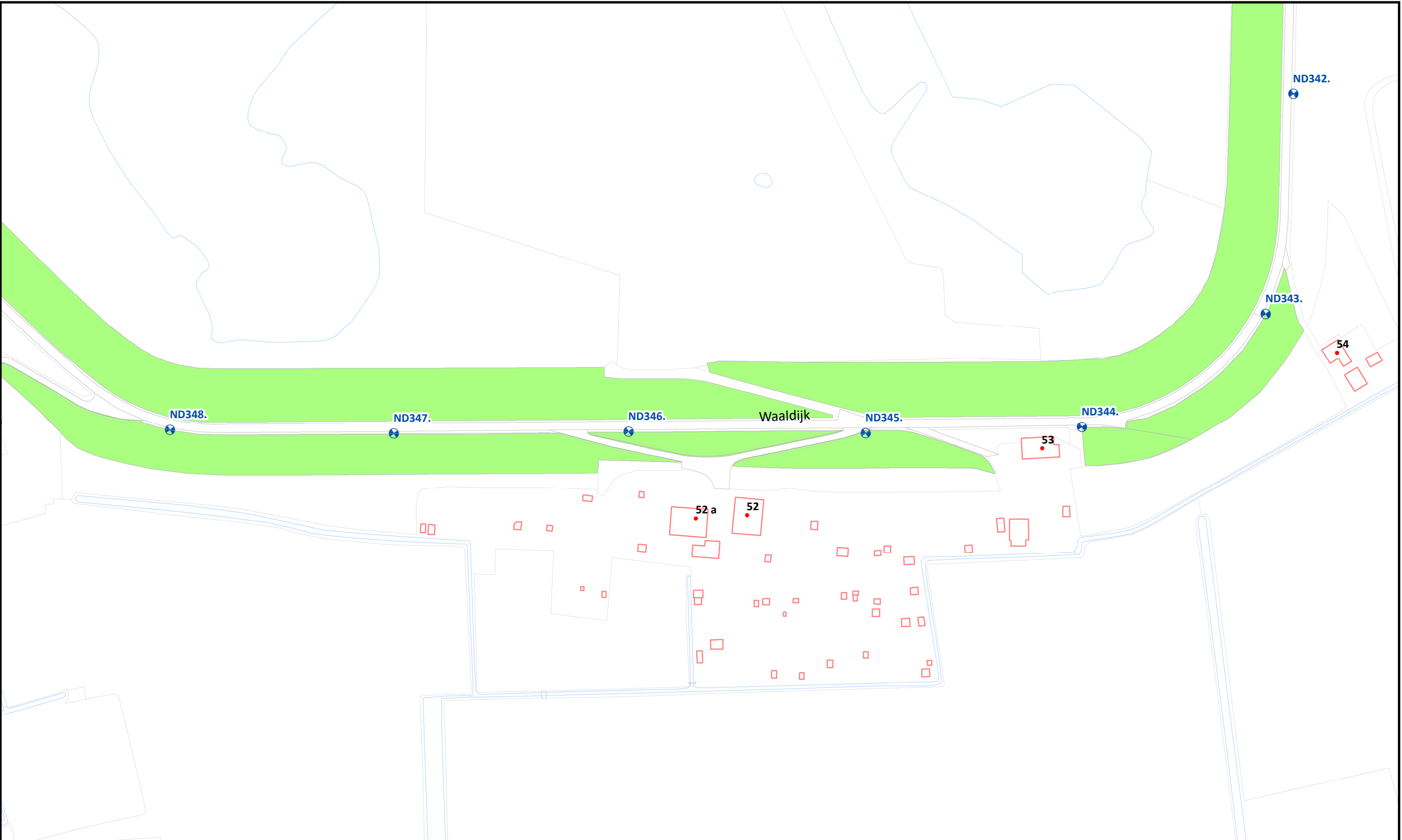
Referentielagen WSRL

- Dijkpalen (om 100m)
- Bomen/struiken
- Afrasteringen




Uitgifte Dijkpercelen 2022, detailtekeningen	
Traject: UDP2022: Houtweg - Dreumel	Bladnr.: 11 van 13
Dijkpalen: ND340-ND383	Schaal: 1 : 1.500
Aantal hectare traject: 11,1 ha	Formaat: A3
Soort onderhoud traject: Gefaseerd maaien en afvoeren type 2 (Binnentalud vroeg)	Getekend: lv
Uitgifteduur: 3 jaar	Datum: 31/08/2021
Bestandsnaam: UDP2022: Houtweg - Dreumel_detail_def.pdf	




Topografische en kadastrale Ondergrond © Topografische Dienst Kadaster



Beheervorm

 378 - Gefaseerd maaien en afvoeren type 2 (binnentalud vroeg)

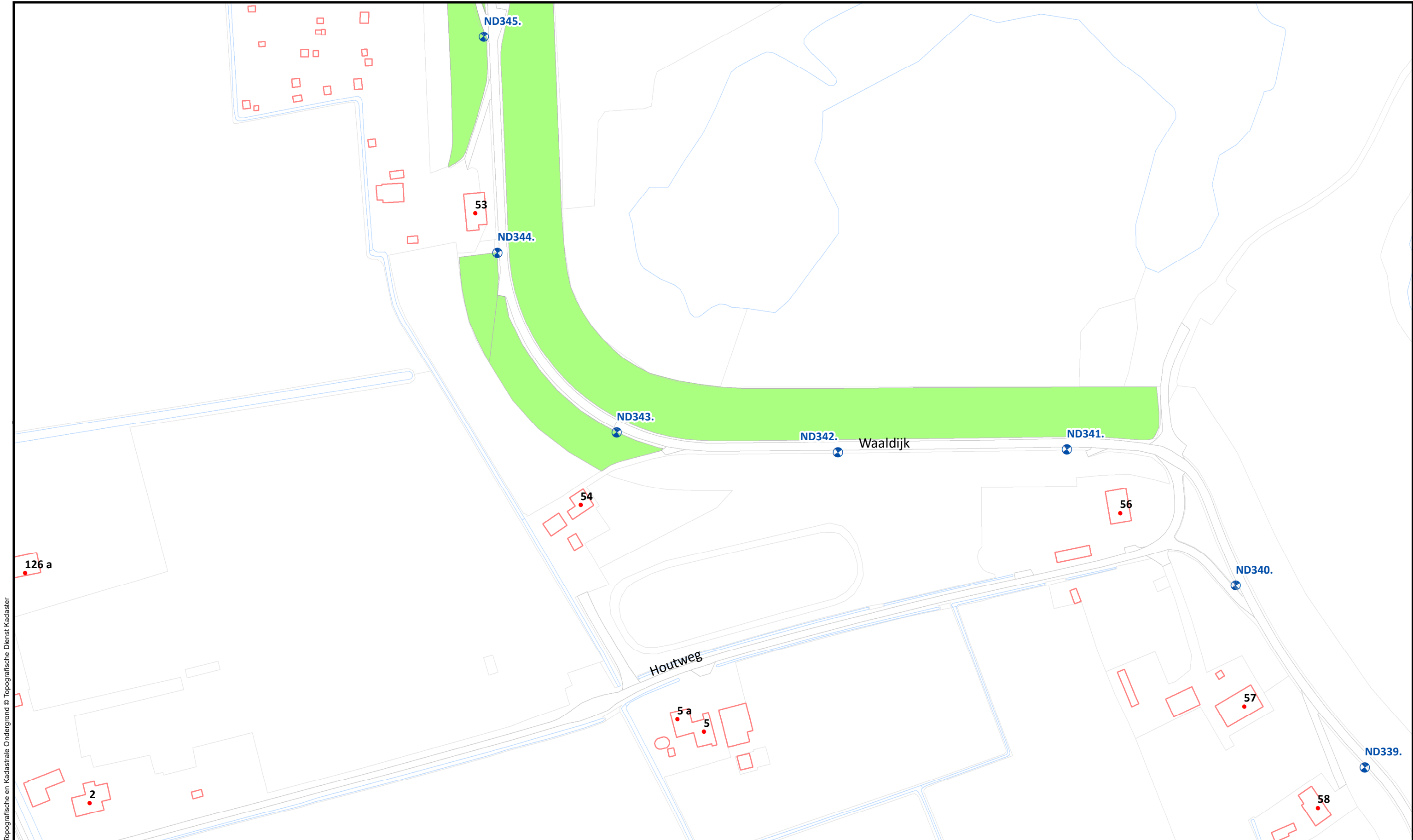
Referentielagen WSRL

-  Dijkpalen (om 100m)
-  Bomen/struiken
-  Afrasteringen



Uitgifte Dijkpercelen 2022, detailtekeningen	
Traject: UDP2022: Houtweg - Dreumel	Bladnr.: 12 van 13
Dijkpalen: ND340-ND383	Schaal: 1 :1.500
Aantal hectare traject: 11,1 ha	Formaat: A3
Soort onderhoud traject: Gefaseerd maaien en afvoeren type 2 (Binnentalud vroeg)	Getekend: lv
Uitgifteduur: 3 jaar	Datum: 31/08/2021
Bestandsnaam: UDP2022: Houtweg - Dreumel_detail_def.pdf	

Hoewel bij de samenstelling van deze kaart de grootste zorgvuldigheid is betracht, kan Waterschap Rivierenland niet garanderen dat de informatie compleet, actueel en/of accuraat is. Waterschap Rivierenland aanvaardt dan ook geen enkele aansprakelijkheid voor schade ontstaan door gebruik van de informatie van deze kaart.



Topografische en kadastrale Ondergrond © Topografische Dienst Kadaster

Beheervorm  378 - Gefaseerd maaien en afvoeren type 2 (binnentalud vroeg)	Referentielagen WSRL  Dijkpalen (om 100m)  Bomen/struiken  Afrasteringen		Uitgifte Dijkpercelen 2022, detailtekeningen	
			Traject: UDP2022: Houtweg - Dreumel	Bladnr.: 13 van 13
			Dijkpalen: ND340-ND383	Schaal: 1 :1.500
			Aantal hectare traject: 11,1 ha	Formaat: A3
			Soort onderhoud traject: Gefaseerd maaien en afvoeren type 2 (Binnentalud vroeg)	Getekend: lv
			Uitgifteduur: 3 jaar	Datum: 31/08/2021
			Bestandsnaam: UDP2022: Houtweg - Dreumel_detail_def.pdf	

Hoewel bij de samenstelling van deze kaart de grootste zorgvuldigheid is betracht, kan Waterschap Rivierenland niet garanderen dat de informatie compleet, actueel en/of accuraat is. Waterschap Rivierenland aanvaardt dan ook geen enkele aansprakelijkheid voor schade ontstaan door gebruik van de informatie van deze kaart.