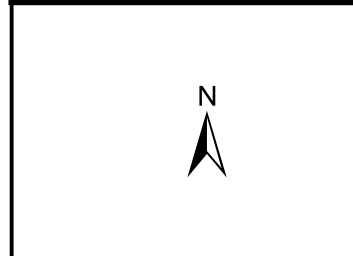


Esri Nederland, Community Map Contributors



UDP2021

- Kaartbladen_UDP2022_selectie
- Te onderhouden percelen

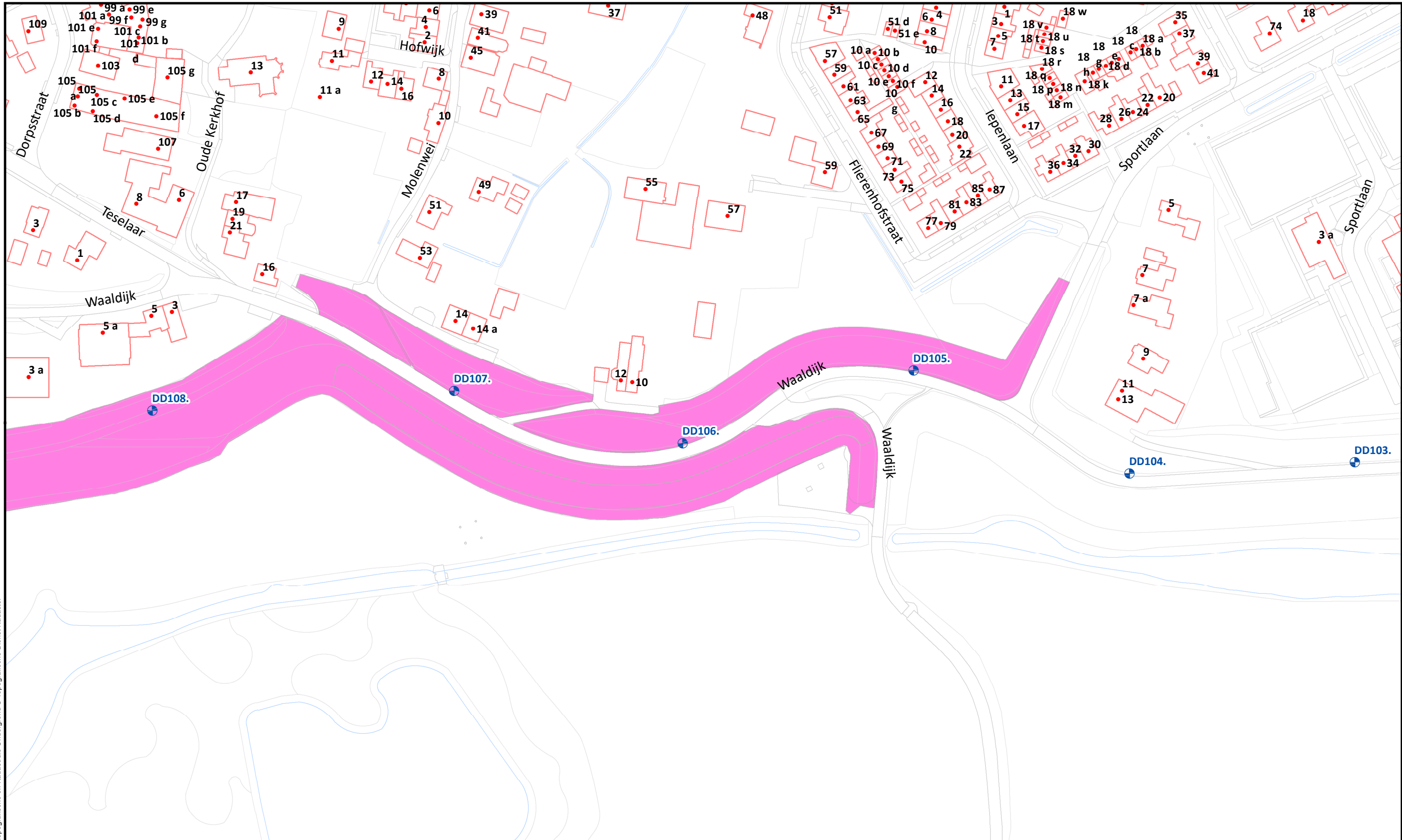
Referentielagen WSRL

- Referentiepunt (om 1000m)



Uitgifte Dijkpercelen 2022, overzichtstekening	
Traject: UDP2022: Inrit Bemmelse Polder - N325	
Dijkpalen: DD104-DD152A	Schaal: 1:18.000
Aantal hectare traject: 17,9 ha	Formaat: A3
Soort onderhoud traject: Gefaseerd maaien en afvoeren type 1 (Buitentalud vroeg)	Getekend: lv
Uitgifteduur: 3 jaar	Datum: 31/08/2021
Bestandsnaam: UDP2022: Inrit Bemmelse Polder - N325_voorblad_def.pdf	

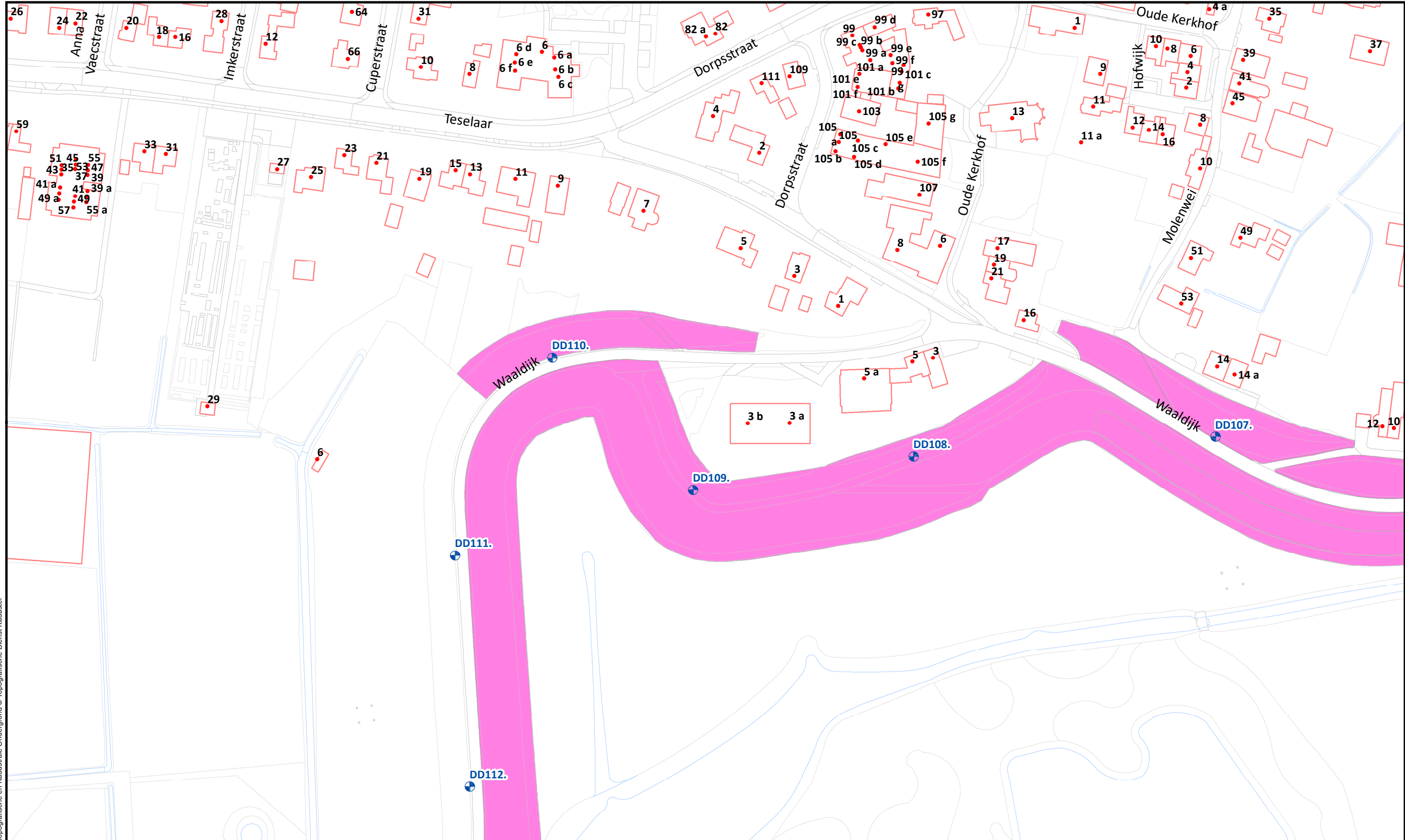
Hoewel bij de samenstelling van deze kaart de grootste zorgvuldigheid is betracht, kan Waterschap Rivierenland niet garanderen dat de informatie compleet, actueel en/of accuraat is. Waterschap Rivierenland aanvaardt dan ook geen enkele aansprakelijkheid voor schade ontstaan door gebruik van de informatie van deze kaart.



Topografische en kadastrale Ondergrond © Topografische Dienst Kadaster

Beheervorm  377 - Gefaseerd maaien en afvoeren type 1 (buitentalud vroeg)	Referentielagen WSRL  Dijkpalen (om 100m)  Bomen/struiken  Afrasteringen		Uitgifte Dijkpercelen 2022, detailtekeningen	
			Traject: UDP2022: Inrit Bemmelse Polder - N325	Bladnr.: 01 van 14
			Dijkpalen: DD104-DD152A	Schaal: 1 : 1.500
			Aantal hectare traject: 17,9 ha	Formaat: A3
			Soort onderhoud traject: Gefaseerd maaien en afvoeren type 1 (Buitentalud vroeg)	Getekend: lv
			Uitgifteduur: 3 jaar	Datum: 31/08/2021
			Bestandsnaam: UDP2022: Inrit Bemmelse Polder - N325_detail_def.pdf	

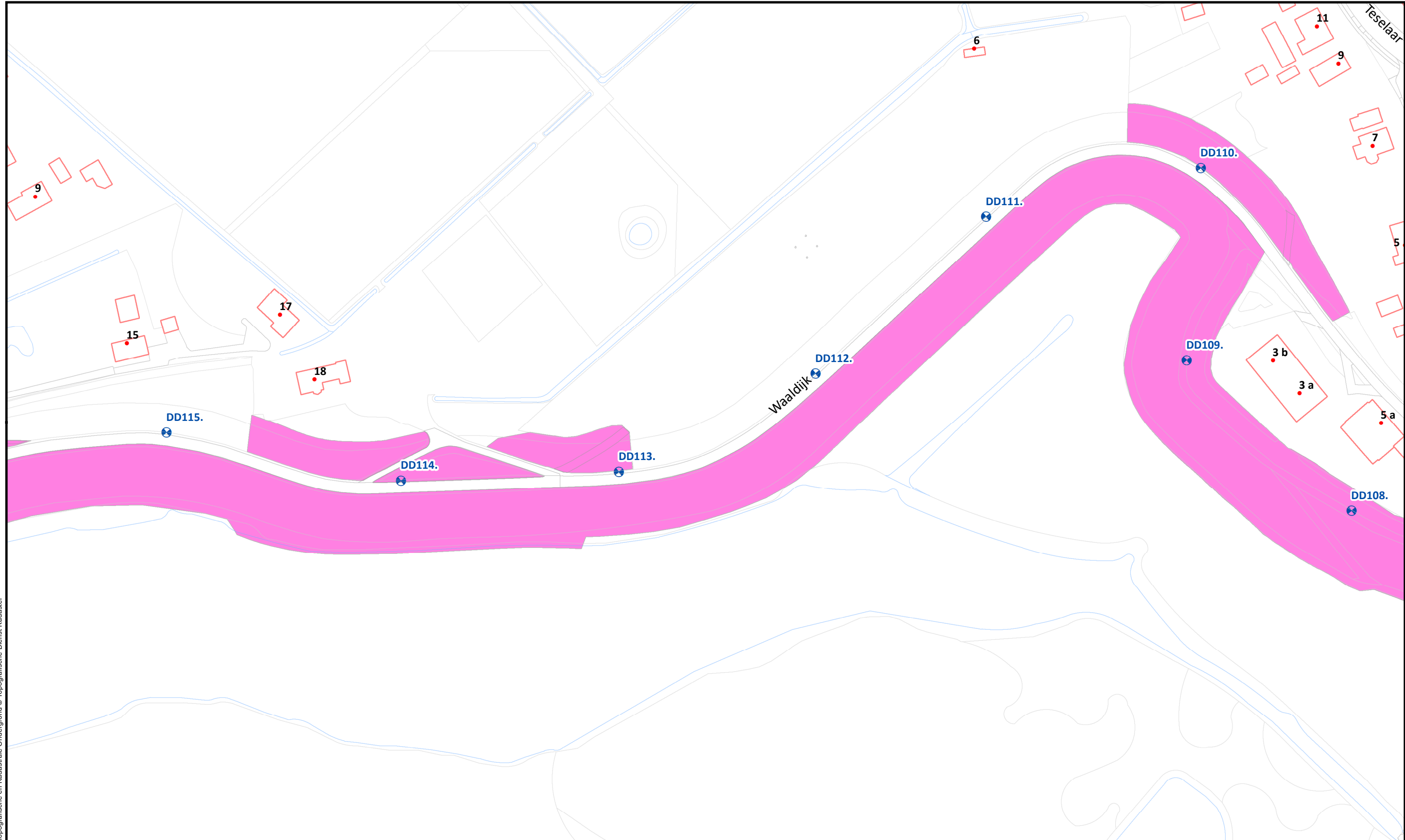
Hoewel bij de samenstelling van deze kaart de grootste zorgvuldigheid is betracht, kan Waterschap Rivierenland niet garanderen dat de informatie compleet, actueel en/of accuraat is. Waterschap Rivierenland aanvaardt dan ook geen enkele aansprakelijkheid voor schade ontstaan door gebruik van de informatie van deze kaart.



Topografische en kadastrale Ondergrond © Topografische Dienst Kadaster


Beheervorm  377 - Gefaseerd maaien en afvoeren type 1 (buitentalud vroeg)	Referentielagen WSRL  Dijkpalen (om 100m)  Bomen/struiken  Afrasteringen		Uitgifte Dijkpercelen 2022, detailtekeningen	
			Traject: UDP2022: Inrit Bemmelse Polder - N325	Bladnr.: 02 van 14
			Dijkpalen: DD104-DD152A	Schaal: 1 : 1.500
			Aantal hectare traject: 17,9 ha	Formaat: A3
			Soort onderhoud traject: Gefaseerd maaien en afvoeren type 1 (Buitentalud vroeg)	Getekend: lv
			Uitgifteduur: 3 jaar	Datum: 31/08/2021
			Bestandsnaam: UDP2022: Inrit Bemmelse Polder - N325_detail_def.pdf	

Hoewel bij de samenstelling van deze kaart de grootste zorgvuldigheid is betracht, kan Waterschap Rivierenland niet garanderen dat de informatie compleet, actueel en/of accuraat is. Waterschap Rivierenland aanvaardt dan ook geen enkele aansprakelijkheid voor schade ontstaan door gebruik van de informatie van deze kaart.






Topografische en kadastrale Ondergrond © Topografische Dienst Kadaster

Beheervorm

 377 - Gefaseerd maaien en afvoeren type 1 (buitentalud vroeg)

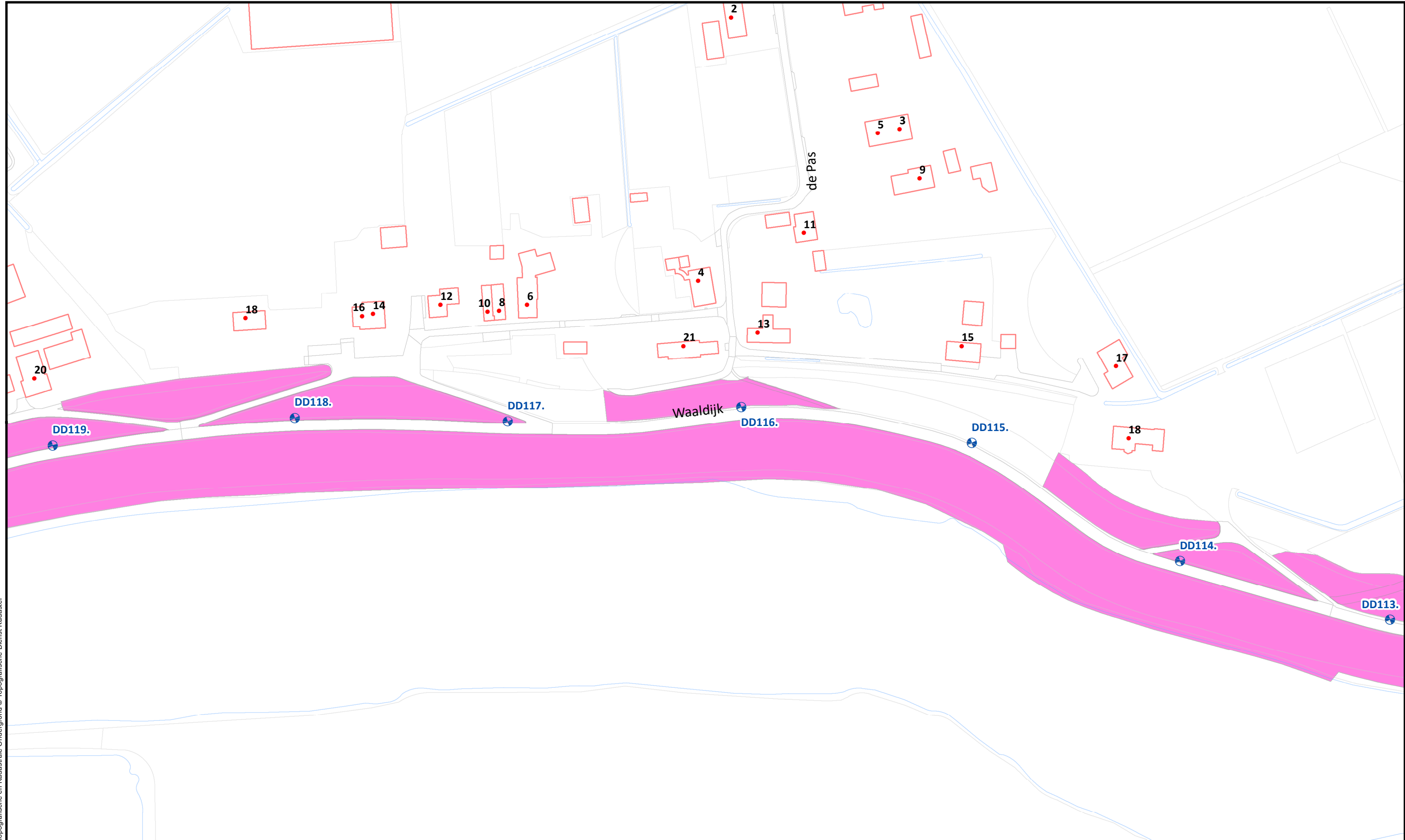
Referentielagen WSRL

-  Dijkpalen (om 100m)
-  Bomen/struiken
-  Afrasteringen



Uitgifte Dijkpercelen 2022, detailtekeningen	
Traject: UDP2022: Inrit Bemmelse Polder - N325	Bladnr.: 03 van 14
Dijkpalen: DD104-DD152A	Schaal: 1 : 1.500
Aantal hectare traject: 17,9 ha	Formaat: A3
Soort onderhoud traject: Gefaseerd maaien en afvoeren type 1 (Buitentalud vroeg)	Getekend: lv
Uitgifteduur: 3 jaar	Datum: 31/08/2021
Bestandsnaam: UDP2022: Inrit Bemmelse Polder - N325_detail_def.pdf	

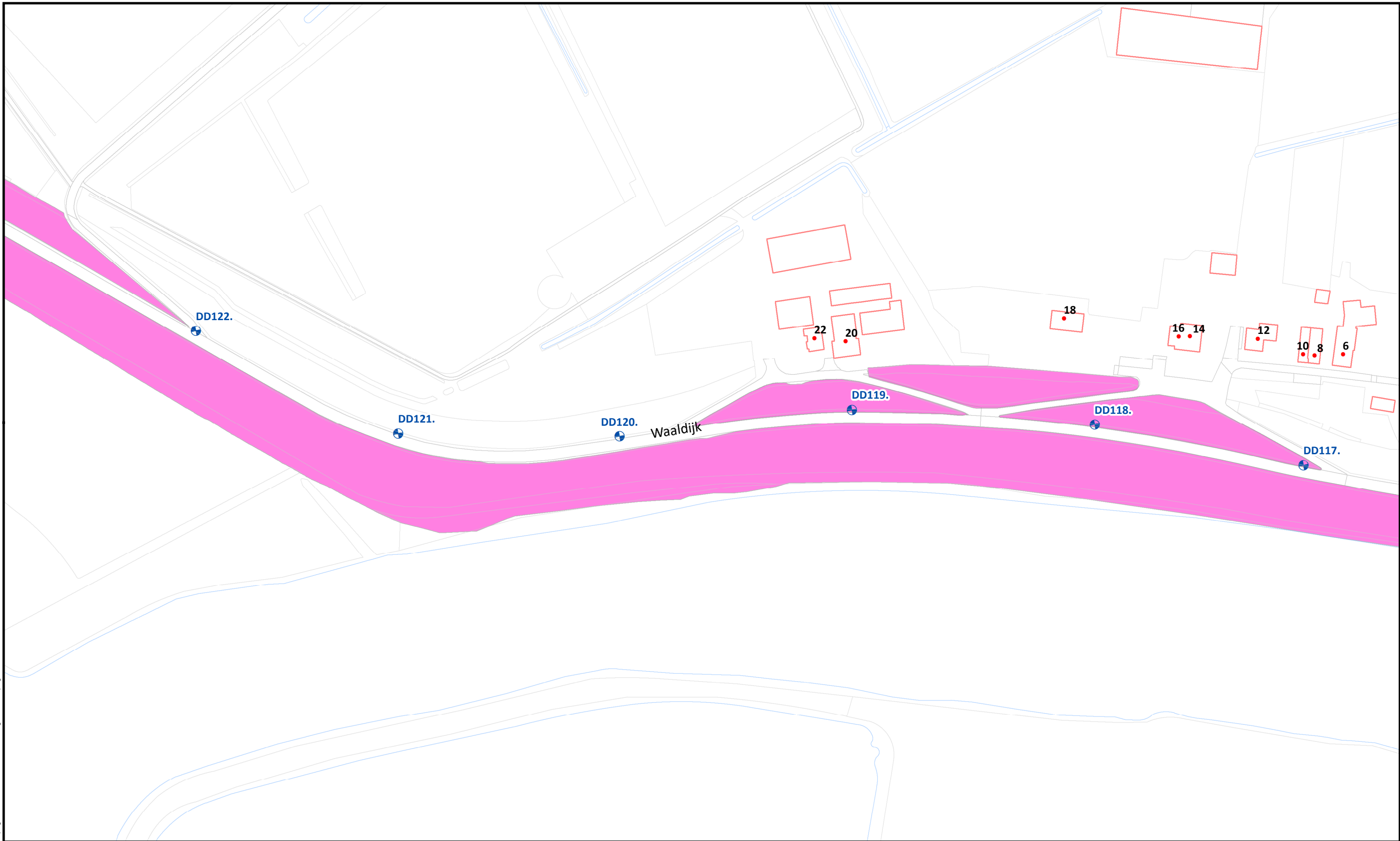
Hoewel bij de samenstelling van deze kaart de grootste zorgvuldigheid is betracht, kan Waterschap Rivierenland niet garanderen dat de informatie compleet, actueel en/of accuraat is. Waterschap Rivierenland aanvaardt dan ook geen enkele aansprakelijkheid voor schade ontstaan door gebruik van de informatie van deze kaart.



Topografische en kadastrale Ondergrond © Topografische Dienst Kadaster

Beheervorm 377 - Gefaseerd maaien en afvoeren type 1 (buitentalud vroeg)	Referentielagen WSRL Dijkpalen (om 100m) Bomen/struiken Afrasteringen	 Waterschap Rivierenland	Uitgifte Dijkpercelen 2022, detailtekeningen	
			Traject: UDP2022: Inrit Bemmelse Polder - N325 Dijkpalen: DD104-DD152A Aantal hectare traject: 17,9 ha Soort onderhoud traject: Gefaseerd maaien en afvoeren type 1 (Buitentalud vroeg) Uitgifteduur: 3 jaar Bestandsnaam: UDP2022: Inrit Bemmelse Polder - N325_detail_def.pdf	Bladnr.: 04 van 14 Schaal: 1 :1.500 Formaat: A3 Getekend: lv Datum: 31/08/2021

Hoewel bij de samenstelling van deze kaart de grootste zorgvuldigheid is betracht, kan Waterschap Rivierenland niet garanderen dat de informatie compleet, actueel en/of accuraat is. Waterschap Rivierenland aanvaardt dan ook geen enkele aansprakelijkheid voor schade ontstaan door gebruik van de informatie van deze kaart.



Beheervorm

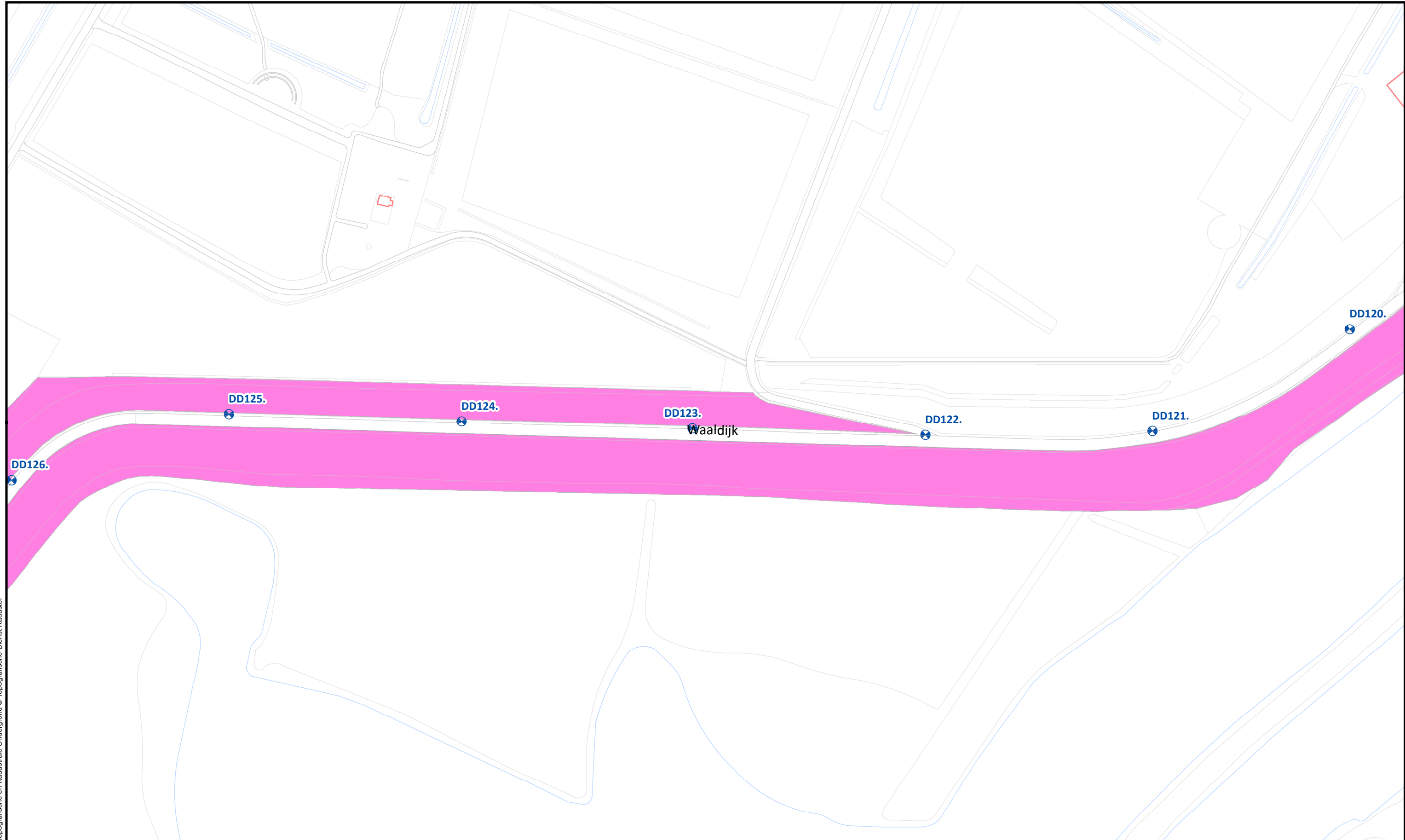
377 - Gefaseerd maaien en afvoeren type 1 (buitentalud vroeg)

Referentielagen WSRL

- Dijkpalen (om 100m)
- Bomen/struiken
- Afrasteringen



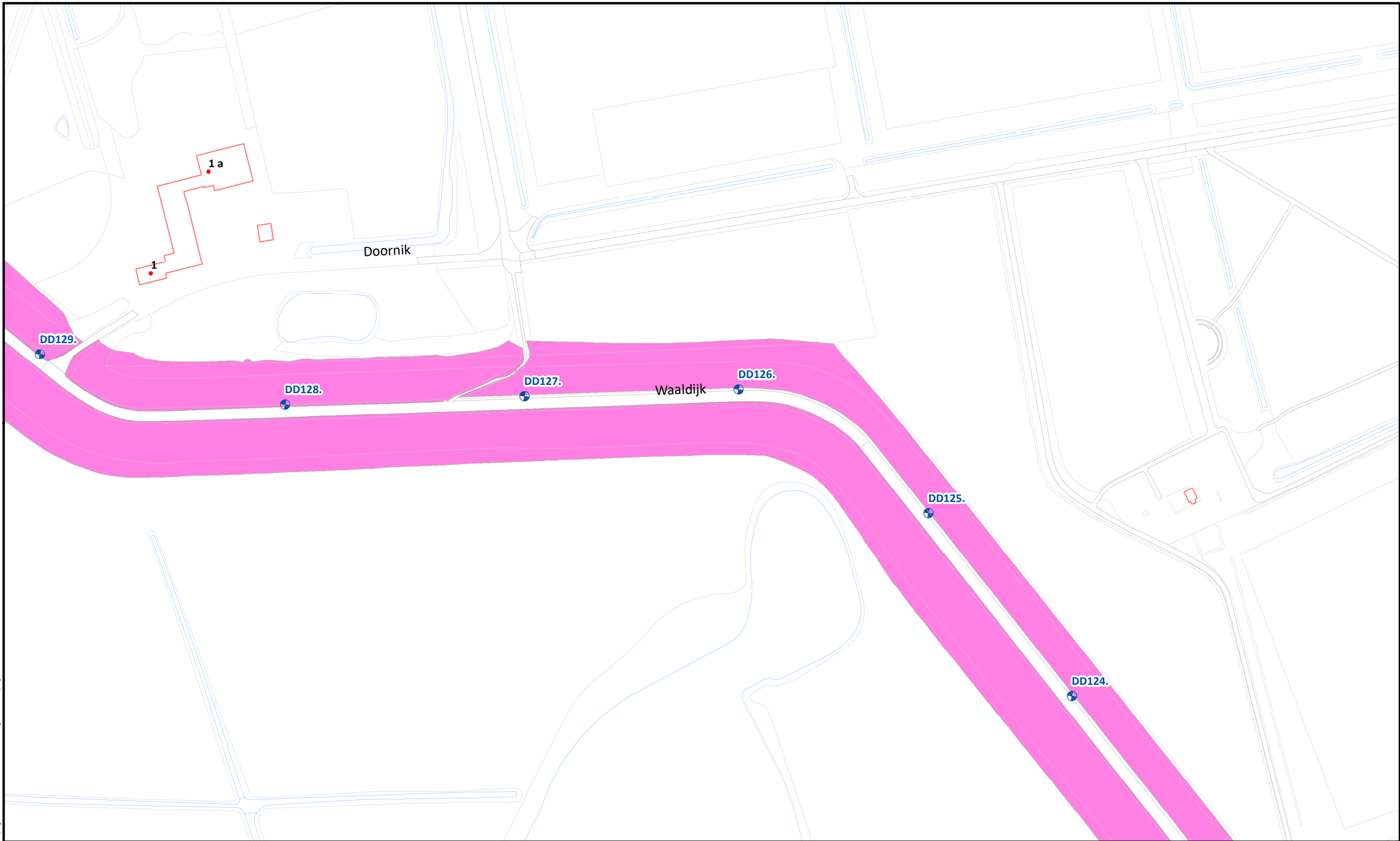
Uitgifte Dijkpercelen 2022, detailtekeningen	
Traject: UDP2022: Inrit Bemmelse Polder - N325	Bladnr.: 05 van 14
Dijkpalen: DD104-DD152A	Schaal: 1 :1.500
Aantal hectare traject: 17,9 ha	Formaat: A3
Soort onderhoud traject: Gefaseerd maaien en afvoeren type 1 (Buitentalud vroeg)	Getekend: lv
Uitgifteduur: 3 jaar	Datum: 31/08/2021
Bestandsnaam: UDP2022: Inrit Bemmelse Polder - N325_detail_def.pdf	



Topografische en kadastrale Ondergrond © Topografische Dienst Kadaster

Beheervorm  377 - Gefaseerd maaien en afvoeren type 1 (buitentalud vroeg)	Referentielagen WSRL  Dijkpalen (om 100m)  Bomen/struiken  Afrasteringen		Uitgifte Dijkpercelen 2022, detailtekeningen	
			Traject: UDP2022: Inrit Bemmelse Polder - N325	Bladnr.: 06 van 14
			Dijkpalen: DD104-DD152A	Schaal: 1 :1.500
			Aantal hectare traject: 17,9 ha	Formaat: A3
			Soort onderhoud traject: Gefaseerd maaien en afvoeren type 1 (Buitentalud vroeg)	Getekend: lv
			Uitgifteduur: 3 jaar	Datum: 31/08/2021
			Bestandsnaam: UDP2022: Inrit Bemmelse Polder - N325_detail_def.pdf	

Hoewel bij de samenstelling van deze kaart de grootste zorgvuldigheid is betracht, kan Waterschap Rivierenland niet garanderen dat de informatie compleet, actueel en/of accuraat is. Waterschap Rivierenland aanvaardt dan ook geen enkele aansprakelijkheid voor schade ontstaan door gebruik van de informatie van deze kaart.



Beheervorm

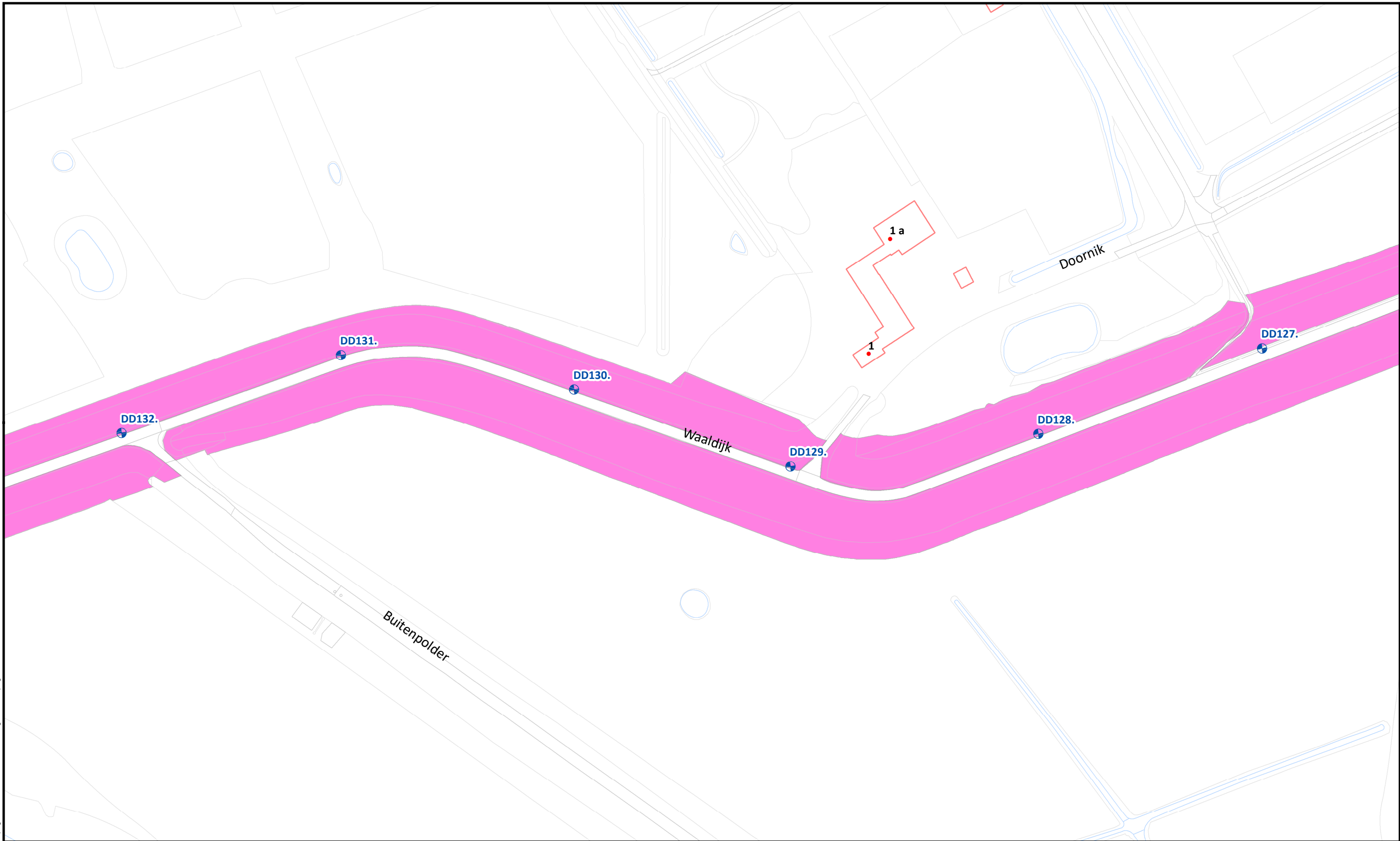
377 - Gefaseerd maaien en afvoeren type 1 (buitentalud vroeg)

Referentielagen WSRL

- Dijkpalen (om 100m)
- Bomen/struiken
- Afrasteringen



Uitgifte Dijkpercelen 2022, detailtekeningen	
Traject: UDP2022: Inrit Bemmelse Polder - N325	Bladnr.: 07 van 14
Dijkpalen: DD104-DD152A	Schaal: 1 :1.500
Aantal hectare traject: 17,9 ha	Formaat: A3
Soort onderhoud traject: Gefaseerd maaien en afvoeren type 1 (Buitentalud vroeg)	Getekend: lv
Uitgifteduur: 3 jaar	Datum: 31/08/2021
Bestandsnaam: UDP2022: Inrit Bemmelse Polder - N325_detail_def.pdf	



Beheervorm

377 - Gefaseerd maaien en afvoeren type 1 (buitentalud vroeg)

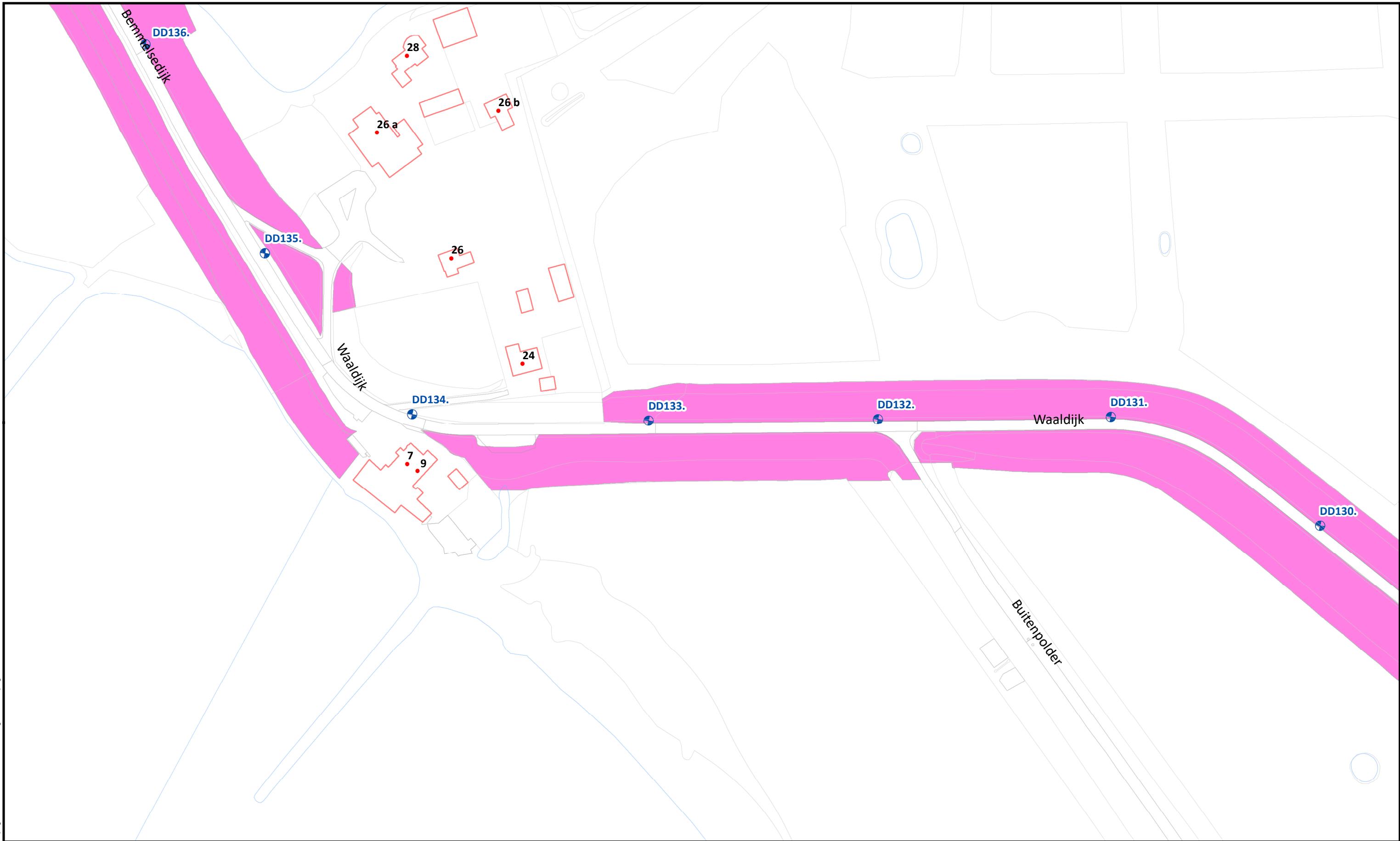
Referentielagen WSRL

- Dijkpalen (om 100m)
- Bomen/struiken
- Afrasteringen



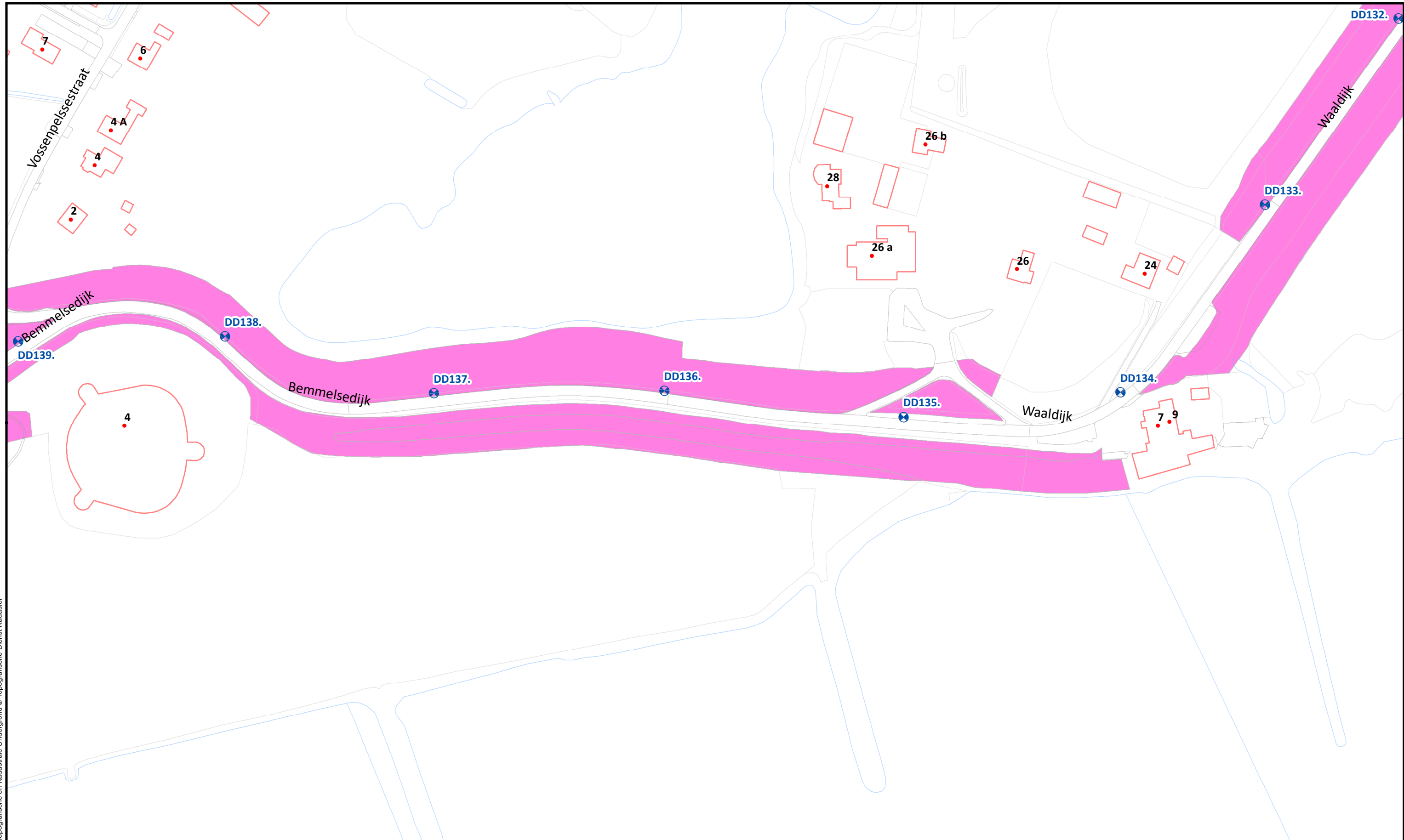
Uitgifte Dijkpercelen 2022, detailtekeningen	
Traject: UDP2022: Inrit Bemmelse Polder - N325	Bladnr.: 08 van 14
Dijkpalen: DD104-DD152A	Schaal: 1 :1.500
Aantal hectare traject: 17,9 ha	Formaat: A3
Soort onderhoud traject: Gefaseerd maaien en afvoeren type 1 (Buitentalud vroeg)	Getekend: lv
Uitgifteduur: 3 jaar	Datum: 31/08/2021
Bestandsnaam: UDP2022: Inrit Bemmelse Polder - N325_detail_def.pdf	

Hoewel bij de samenstelling van deze kaart de grootste zorgvuldigheid is betracht, kan Waterschap Rivierenland niet garanderen dat de informatie compleet, actueel en/of accuraat is. Waterschap Rivierenland aanvaardt dan ook geen enkele aansprakelijkheid voor schade ontstaan door gebruik van de informatie van deze kaart.



Beheervorm 377 - Gefaseerd maaien en afvoeren type 1 (buitentalud vroeg)	Referentielagen WSRL Dijkpalen (om 100m) Bomen/struiken Afrasteringen	 Waterschap Rivierenland	Uitgifte Dijkpercelen 2022, detailtekeningen	
			Traject: UDP2022: Inrit Bemmelse Polder - N325	Bladnr.: 09 van 14
			Dijkpalen: DD104-DD152A	Schaal: 1 :1.500
			Aantal hectare traject: 17,9 ha	Formaat: A3
			Soort onderhoud traject: Gefaseerd maaien en afvoeren type 1 (Buitentalud vroeg)	Getekend: lv
			Uitgifteduur: 3 jaar	Datum: 31/08/2021
			Bestandsnaam: UDP2022: Inrit Bemmelse Polder - N325_detail_def.pdf	

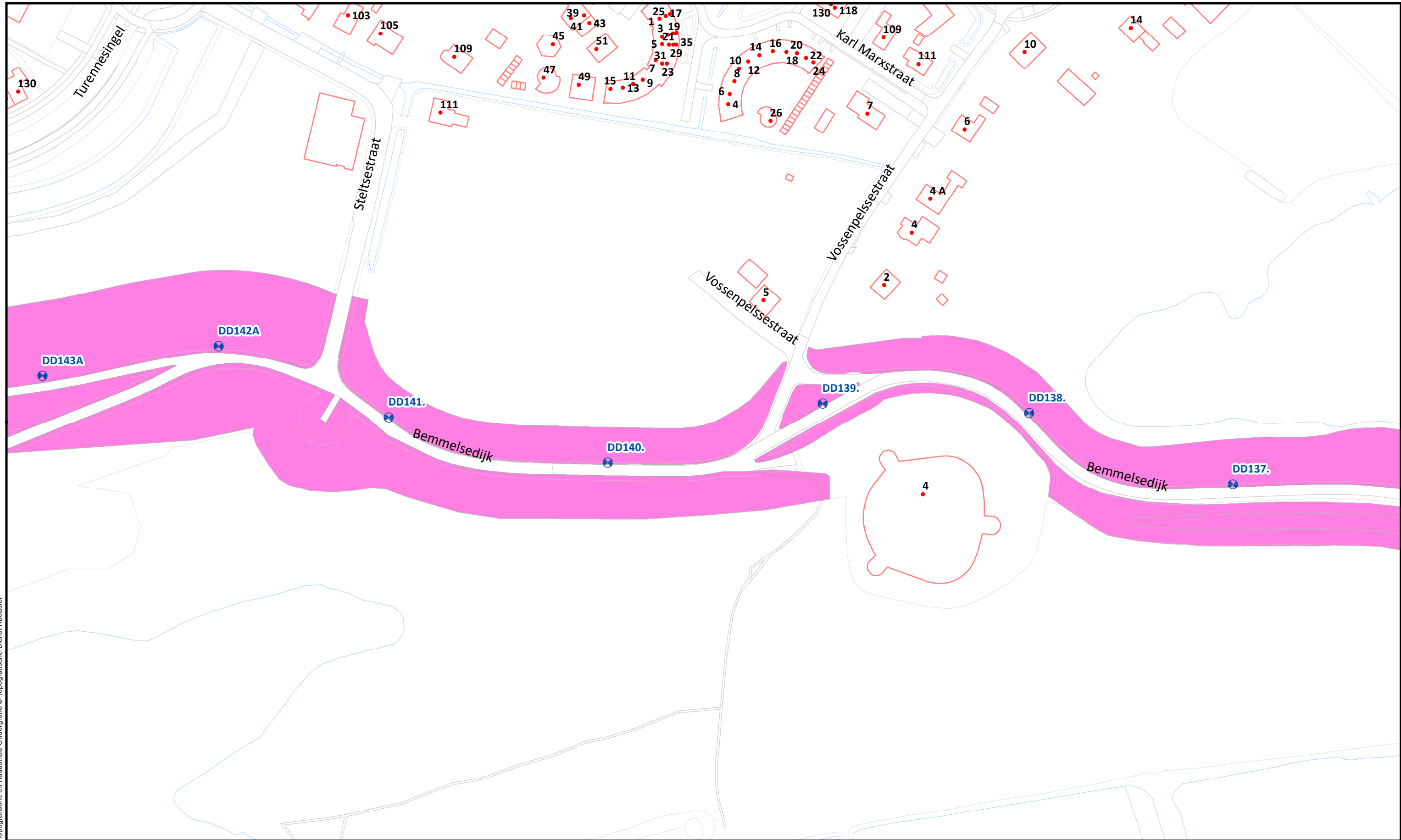
Hoewel bij de samenstelling van deze kaart de grootste zorgvuldigheid is betracht, kan Waterschap Rivierenland niet garanderen dat de informatie compleet, actueel en/of accuraat is. Waterschap Rivierenland aanvaardt dan ook geen enkele aansprakelijkheid voor schade ontstaan door gebruik van de informatie van deze kaart.



Topografische en kadastrale Ondergrond © Topografische Dienst Kadaster

Beheervorm  377 - Gefaseerd maaien en afvoeren type 1 (buitentalud vroeg)	Referentielagen WSRL  Dijkpalen (om 100m)  Bomen/struiken  Afrasteringen		Uitgifte Dijkpercelen 2022, detailtekeningen	
			Traject: UDP2022: Inrit Bemmelse Polder - N325 Dijkpalen: DD104-DD152A Aantal hectare traject: 17,9 ha Soort onderhoud traject: Gefaseerd maaien en afvoeren type 1 (Buitentalud vroeg) Uitgifteduur: 3 jaar Bestandsnaam: UDP2022: Inrit Bemmelse Polder - N325_detail_def.pdf	Bladnr.: 10 van 14 Schaal: 1 : 1.500 Formaat: A3 Getekend: lv Datum: 31/08/2021

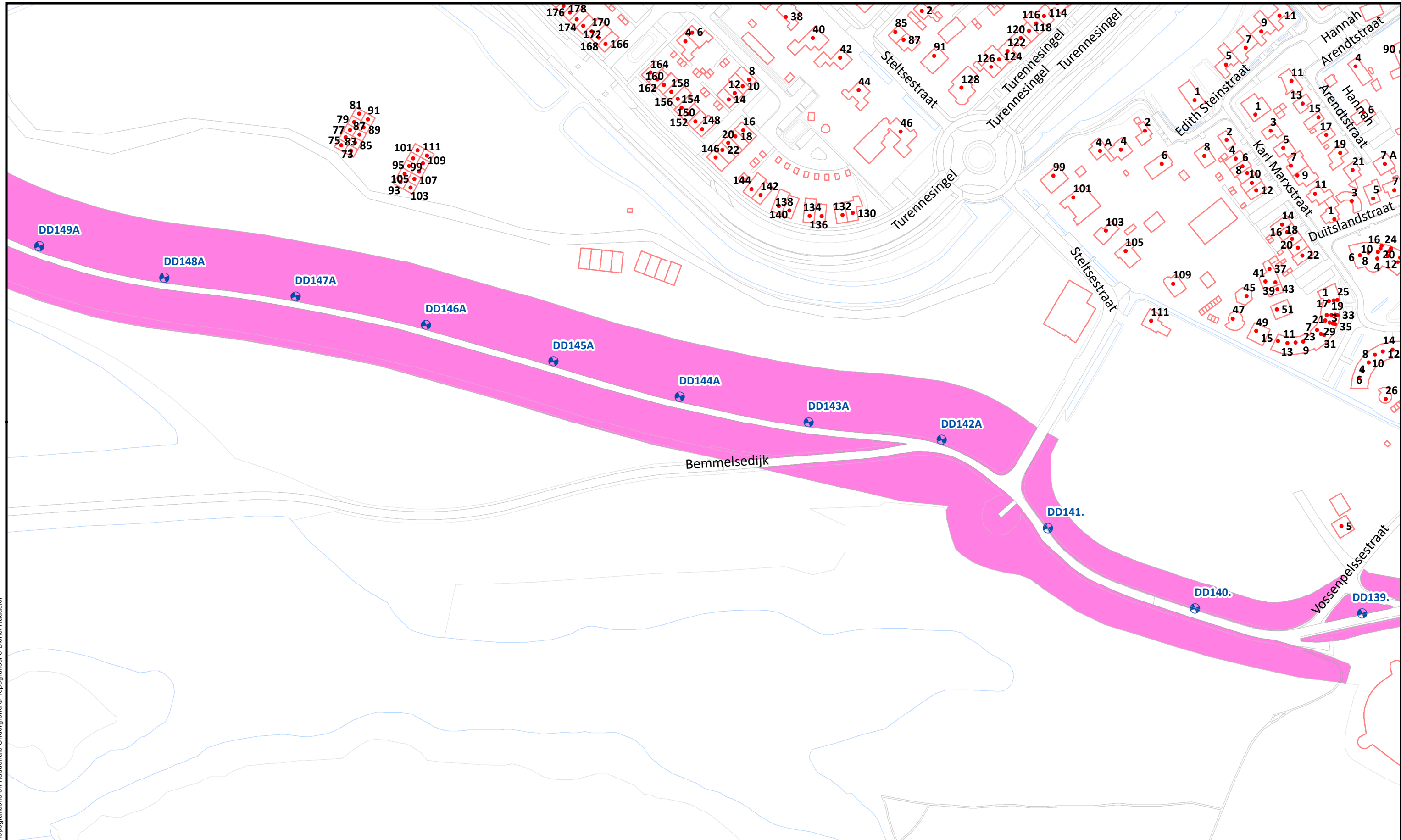
Hoewel bij de samenstelling van deze kaart de grootste zorgvuldigheid is betracht, kan Waterschap Rivierenland niet garanderen dat de informatie compleet, actueel en/of accuraat is. Waterschap Rivierenland aanvaardt dan ook geen enkele aansprakelijkheid voor schade ontstaan door gebruik van de informatie van deze kaart.



Topografische en kadastrale Ondergrond © Topografische Dienst Kadaster

Beheervorm  377 - Gefaseerd maaien en afvoeren type 1 (buitentalud vroeg)	Referentielagen WSRL  Dijkpalen (om 100m)  Bomen/struiken  Afrasteringen		Uitgifte Dijkpercelen 2022, detailtekeningen	
			Traject: UDP2022: Inrit Bemmelse Polder - N325	Bladnr.: 11 van 14
			Dijkpalen: DD104-DD152A	Schaal: 1 : 1.500
			Aantal hectare traject: 17,9 ha	Formaat: A3
			Soort onderhoud traject: Gefaseerd maaien en afvoeren type 1 (Buitentalud vroeg)	Getekend: lv
			Uitgifteduur: 3 jaar	Datum: 31/08/2021
			Bestandsnaam: UDP2022: Inrit Bemmelse Polder - N325_detail_def.pdf	

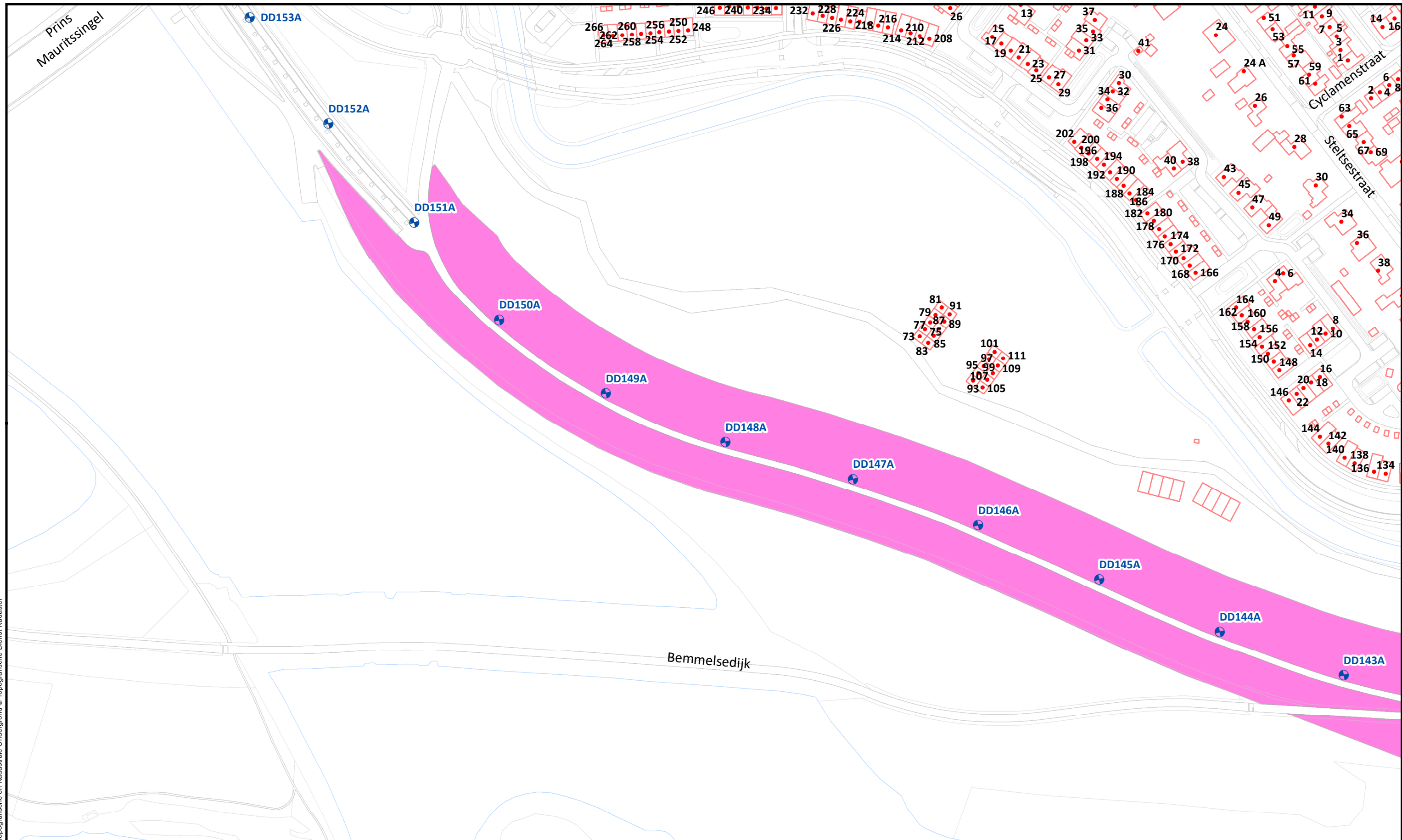
Hoewel bij de samenstelling van deze kaart de grootste zorgvuldigheid is betracht, kan Waterschap Rivierenland niet garanderen dat de informatie compleet, actueel en/of accuraat is. Waterschap Rivierenland aanvaardt dan ook geen enkele aansprakelijkheid voor schade ontstaan door gebruik van de informatie van deze kaart.



Topografische en kadastrale Ondergrond © Topografische Dienst Kadaster

Beheervorm  377 - Gefaseerd maaien en afvoeren type 1 (buitentalud vroeg)	Referentielagen WSRL  Dijkpalen (om 100m)  Bomen/struiken  Afrasteringen			Uitgifte Dijkpercelen 2022, detailtekeningen Traject: UDP2022: Inrit Bemmelse Polder - N325 Dijkpalen: DD104-DD152A Aantal hectare traject: 17,9 ha Soort onderhoud traject: Gefaseerd maaien en afvoeren type 1 (Buitentalud vroeg) Uitgifteduur: 3 jaar Bestandsnaam: UDP2022: Inrit Bemmelse Polder - N325_detail_def.pdf		Bladnr.: 12 van 14 Schaal: 1 :2.000 Formaat: A3 Getekend: lv Datum: 31/08/2021
--	---	--	---	--	--	--

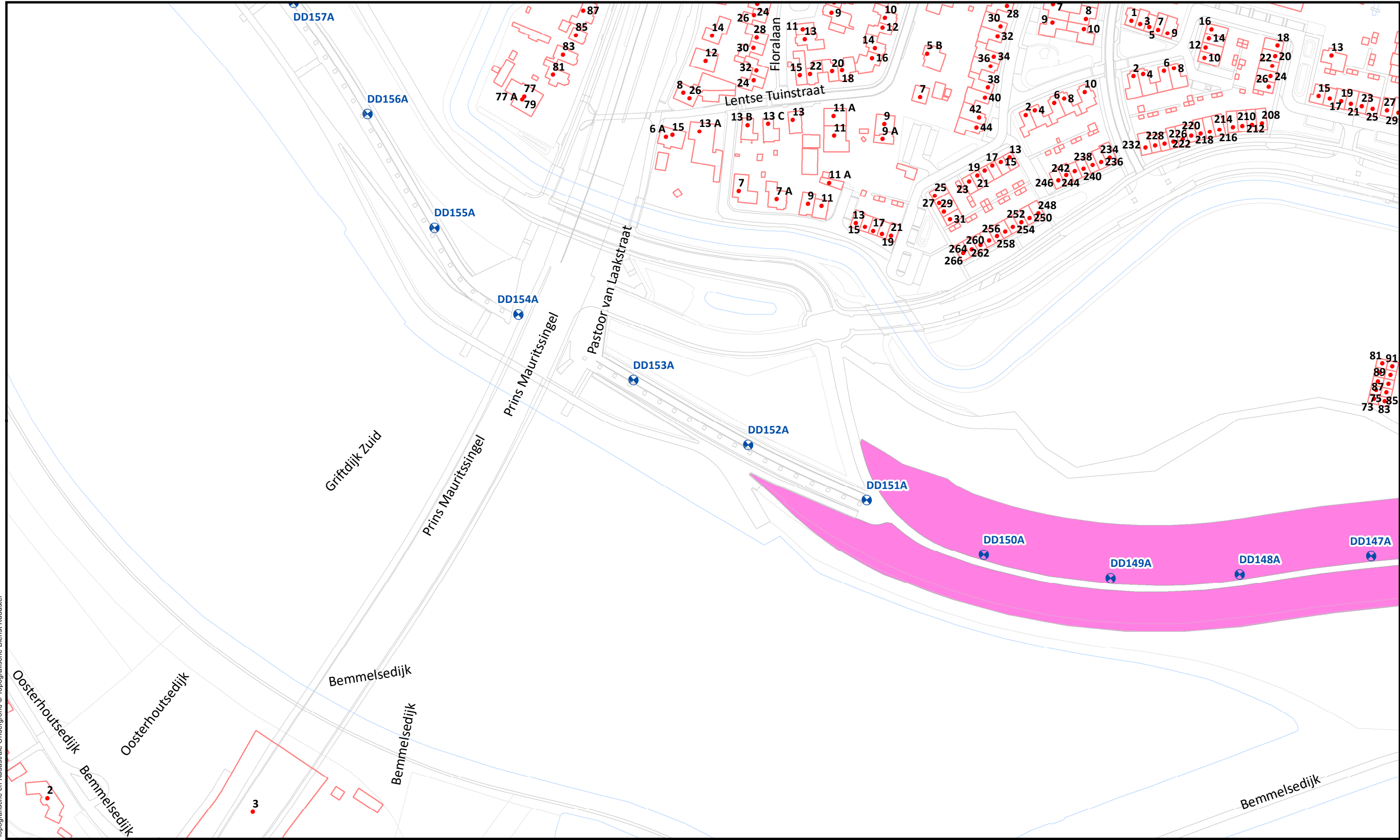
Hoewel bij de samenstelling van deze kaart de grootste zorgvuldigheid is betracht, kan Waterschap Rivierenland niet garanderen dat de informatie compleet, actueel en/of accuraat is. Waterschap Rivierenland aanvaardt dan ook geen enkele aansprakelijkheid voor schade ontstaan door gebruik van de informatie van deze kaart.



Topografische en kadastrale Ondergrond © Topografische Dienst Kadaster

Beheervorm  377 - Gefaseerd maaien en afvoeren type 1 (buitentalud vroeg)	Referentielagen WSRL  Dijkpalen (om 100m)  Bomen/struiken  Afrasteringen			Uitgifte Dijkpercelen 2022, detailtekeningen Traject: UDP2022: Inrit Bemmelse Polder - N325		Bladnr.: 13 van 14
	Aantal hectare traject: 17,9 ha Soort onderhoud traject: Gefaseerd maaien en afvoeren type 1 (Buitentalud vroeg)			Uitgifteduur: 3 jaar Bestandsnaam: UDP2022: Inrit Bemmelse Polder - N325_detail_def.pdf		Schaal: 1 :2.000 Formaat: A3 Getekend: lv Datum: 31/08/2021

Hoewel bij de samenstelling van deze kaart de grootste zorgvuldigheid is betracht, kan Waterschap Rivierenland niet garanderen dat de informatie compleet, actueel en/of accuraat is. Waterschap Rivierenland aanvaardt dan ook geen enkele aansprakelijkheid voor schade ontstaan door gebruik van de informatie van deze kaart.



Topografische en Kadastrale Ondergrond © Topografische Dienst Kadaster

--

Beheervorm	Referentielagen WSRL
<p> 377 - Gefaseerd maaien en afvoeren type 1 (buitentalud vroeg)</p>	<p> Dijkpalen (om 100m)</p> <p> Bomen/struiken</p> <p> Afrasteringen</p>



Uitgifte Dijkpercelen 2022, detailtekeningen	
Traject: UDP2022: Inrit Bemmelse Polder - N325	Bladnr.: 14 van 14
Dijkpalen: DD104-DD152A	Schaal: 1 :2.000
Aantal hectare traject: 17,9 ha	Formaat: A3
Soort onderhoud traject: Gefaseerd maaien en afvoeren type 1 (Buitentalud vroeg)	Getekend: lv
Uitgifteduur: 3 jaar	Datum: 31/08/2021
Bestandsnaam: UDP2022: Inrit Bemmelse Polder - N325_detail_def.pdf	

Hoewel bij de samenstelling van deze kaart de grootste zorgvuldigheid is betracht, kan Waterschap Rivierenland niet garanderen dat de informatie compleet, actueel en/of accuraat is. Waterschap Rivierenland aanvaardt dan ook geen enkele aansprakelijkheid voor schade ontstaan door gebruik van de informatie van deze kaart.