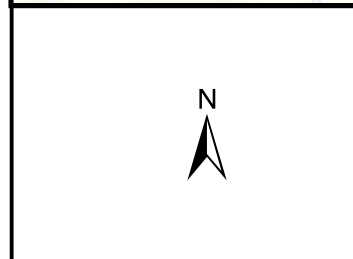


Esri Nederland, Community Map Contributors



UDP2021

- Kaartbladen_UDP2022_selectie
- Te onderhouden percelen

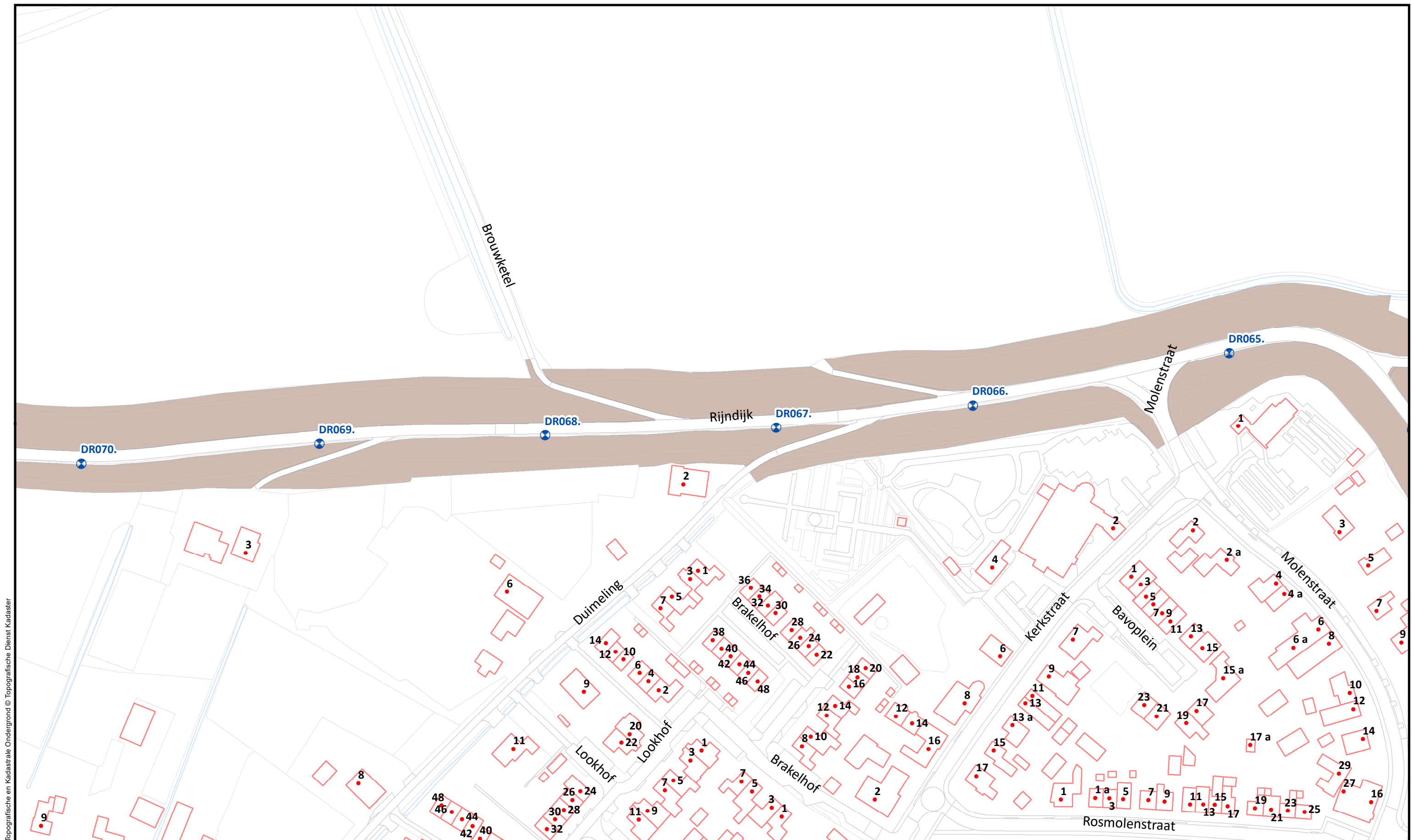
Referentielagen WSRL

- Referentiepunt (om 1000m)







Uitgifte Dijkpercelen 2022, overzichtstekening	
Traject: UDP2022: Kerk Angeren - Pleibrug	
Dijkpalen: DR064-DR119	Schaal: 1 :23.000
Aantal hectare traject: 17,5 ha	Formaat: A3
Soort onderhoud traject: Gefaseerd maaien en afvoeren of intensieve wisselbeweiding type 5	Getekend: lv
Uitgifteduur: 3 jaar	Datum: 31/08/2021
Bestandsnaam: UDP2022: Kerk Angeren - Pleibrug_voorblad_def.pdf	

Hoewel bij de samenstelling van deze kaart de grootste zorgvuldigheid is betracht, kan Waterschap Rivierenland niet garanderen dat de informatie compleet, actueel en/of accuraat is. Waterschap Rivierenland aanvaardt dan ook geen enkele aansprakelijkheid voor schade ontstaan door gebruik van de informatie van deze kaart.



Topografische en kadastrale Ondergrond © Topografische Dienst Kadaster

Beheervorm	Referentielagen WSRL
 417 - Gefaseerd maaien en afvoeren of intensieve wisselbeweiding type 5	 Dijkpalen (om 100m)
	 Bomen/struiken
	 Afrasteringen



Uitgifte Dijkpercelen 2022, detailtekeningen	
Traject: UDP2022: Kerk Angeren - Pleibrug	Bladnr.: 02 van 16
Dijkpalen: DR064-DR119	Schaal: 1 :1.500
Aantal hectare traject: 17,5 ha	Formaat: A3
Soort onderhoud traject: Gefaseerd maaien en afvoeren of intensieve wisselbeweiding type 5	Getekend: lv
Uitgifteduur: 3 jaar	Datum: 31/08/2021
Bestandsnaam: UDP2022: Kerk Angeren - Pleibrug_detail_def.pdf	

Hoewel bij de samenstelling van deze kaart de grootste zorgvuldigheid is betracht, kan Waterschap Rivierenland niet garanderen dat de informatie compleet, actueel en/of accuraat is. Waterschap Rivierenland aanvaardt dan ook geen enkele aansprakelijkheid voor schade ontstaan door gebruik van de informatie van deze kaart.

Topografische en kadastrale Ondergrond © Topografische Dienst Kadaster

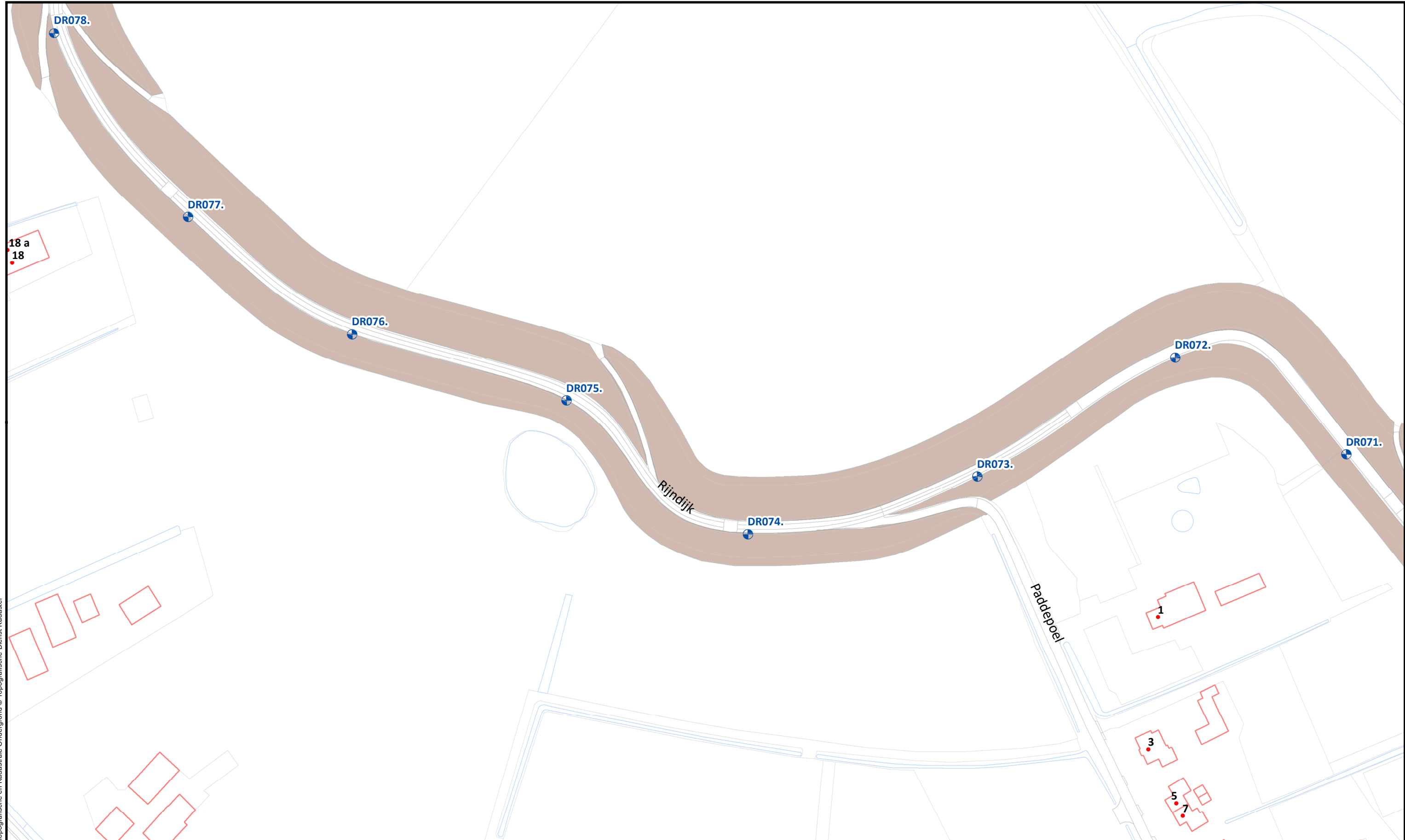


Beheervorm	Referentielagen WSRL
417 - Gefaseerd maaien en afvoeren of intensieve wisselbeweiding type 5	Dijkpalen (om 100m)
	Bomen/struiken
	Afrasteringen






Uitgifte Dijkpercelen 2022, detailtekeningen	
Traject: UDP2022: Kerk Angeren - Pleibrug	Bladnr.: 03 van 16
Dijkpalen: DR064-DR119	Schaal: 1 : 1.500
Aantal hectare traject: 17,5 ha	Formaat: A3
Soort onderhoud traject: Gefaseerd maaien en afvoeren of intensieve wisselbeweiding type 5	Getekend: lv
Uitgifteduur: 3 jaar	Datum: 31/08/2021
Bestandsnaam: UDP2022: Kerk Angeren - Pleibrug_detail_def.pdf	

Hoewel bij de samenstelling van deze kaart de grootste zorgvuldigheid is betracht, kan Waterschap Rivierenland niet garanderen dat de informatie compleet, actueel en/of accuraat is. Waterschap Rivierenland aanvaardt dan ook geen enkele aansprakelijkheid voor schade ontstaan door gebruik van de informatie van deze kaart.

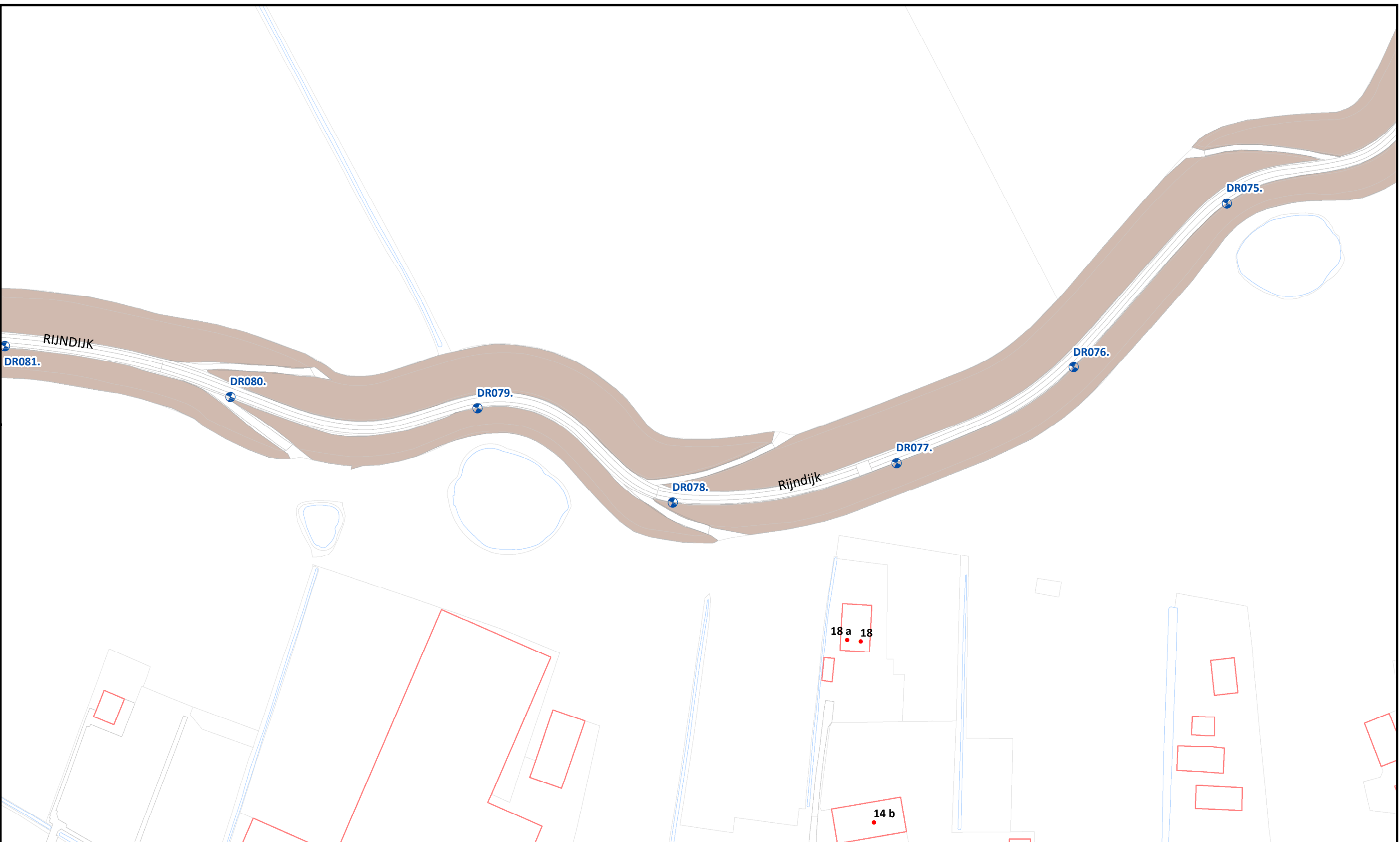






Topografische en kadastrale Ondergrond © Topografische Dienst Kadaster

	<p>Beheervorm</p> <p> 417 - Gefaseerd maaien en afvoeren of intensieve wisselbeweiding type 5</p>	<p>Referentielagen WSRL</p> <p> Dijkpalen (om 100m)</p> <p> Bomen/struiken</p> <p> Afrasteringen</p>	<p></p> <table border="1"> <tr> <td colspan="2">Uitgifte Dijkpercelen 2022, detailtekeningen</td> </tr> <tr> <td>Traject: UDP2022: Kerk Angeren - Pleibrug</td> <td>Bladnr.: 04 van 16</td> </tr> <tr> <td>Dijkpalen: DR064-DR119</td> <td>Schaal: 1 :1.500</td> </tr> <tr> <td>Aantal hectare traject: 17,5 ha</td> <td>Formaat: A3</td> </tr> <tr> <td>Soort onderhoud traject: Gefaseerd maaien en afvoeren of intensieve wisselbeweiding type 5</td> <td>Getekend: lv</td> </tr> <tr> <td>Uitgifteduur: 3 jaar</td> <td>Datum: 31/08/2021</td> </tr> <tr> <td colspan="2">Bestandsnaam: UDP2022: Kerk Angeren - Pleibrug_detail_def.pdf</td> </tr> </table>	Uitgifte Dijkpercelen 2022, detailtekeningen		Traject: UDP2022: Kerk Angeren - Pleibrug	Bladnr.: 04 van 16	Dijkpalen: DR064-DR119	Schaal: 1 :1.500	Aantal hectare traject: 17,5 ha	Formaat: A3	Soort onderhoud traject: Gefaseerd maaien en afvoeren of intensieve wisselbeweiding type 5	Getekend: lv	Uitgifteduur: 3 jaar	Datum: 31/08/2021	Bestandsnaam: UDP2022: Kerk Angeren - Pleibrug_detail_def.pdf	
Uitgifte Dijkpercelen 2022, detailtekeningen																	
Traject: UDP2022: Kerk Angeren - Pleibrug	Bladnr.: 04 van 16																
Dijkpalen: DR064-DR119	Schaal: 1 :1.500																
Aantal hectare traject: 17,5 ha	Formaat: A3																
Soort onderhoud traject: Gefaseerd maaien en afvoeren of intensieve wisselbeweiding type 5	Getekend: lv																
Uitgifteduur: 3 jaar	Datum: 31/08/2021																
Bestandsnaam: UDP2022: Kerk Angeren - Pleibrug_detail_def.pdf																	

Hoewel bij de samenstelling van deze kaart de grootste zorgvuldigheid is betracht, kan Waterschap Rivierenland niet garanderen dat de informatie compleet, actueel en/of accuraat is. Waterschap Rivierenland aanvaardt dan ook geen enkele aansprakelijkheid voor schade ontstaan door gebruik van de informatie van deze kaart.

Topografische en kadastrale Ondergrond © Topografische Dienst Kadaster

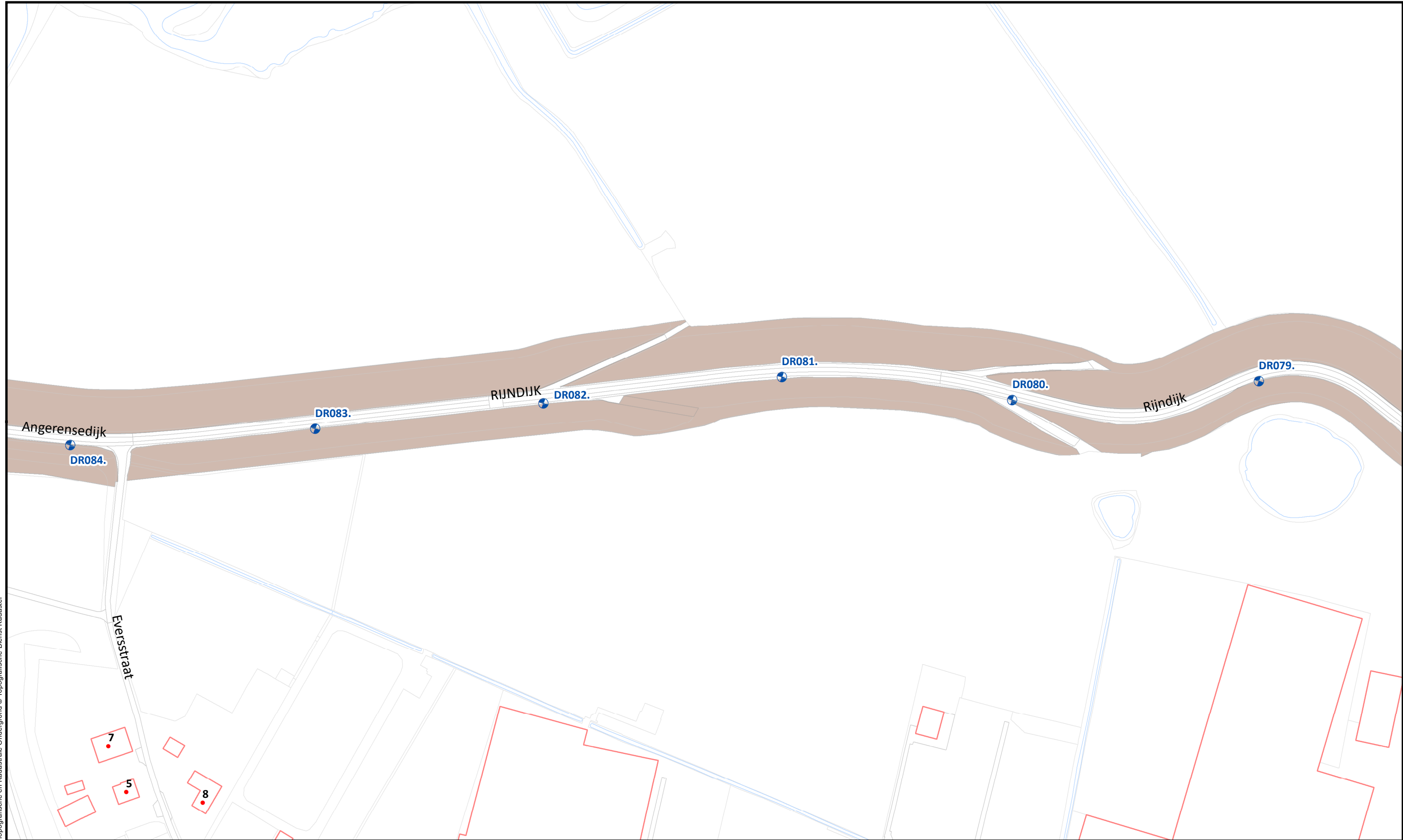


Beheervorm	Referentielagen WSRL
 417 - Gefaseerd maaien en afvoeren of intensieve wisselbeweiding type 5	 Dijkpalen (om 100m)
	 Bomen/struiken
	 Afrasteringen



Uitgifte Dijkpercelen 2022, detailtekeningen	
Traject: UDP2022: Kerk Angeren - Pleibrug	Bladnr.: 05 van 16
Dijkpalen: DR064-DR119	Schaal: 1 :1.500
Aantal hectare traject: 17,5 ha	Formaat: A3
Soort onderhoud traject: Gefaseerd maaien en afvoeren of intensieve wisselbeweiding type 5	Getekend: lv
Uitgifteduur: 3 jaar	Datum: 31/08/2021
Bestandsnaam: UDP2022: Kerk Angeren - Pleibrug_detail_def.pdf	

Hoewel bij de samenstelling van deze kaart de grootste zorgvuldigheid is betracht, kan Waterschap Rivierenland niet garanderen dat de informatie compleet, actueel en/of accuraat is. Waterschap Rivierenland aanvaardt dan ook geen enkele aansprakelijkheid voor schade ontstaan door gebruik van de informatie van deze kaart.



Topografische en kadastrale Ondergrond © Topografische Dienst Kadaster

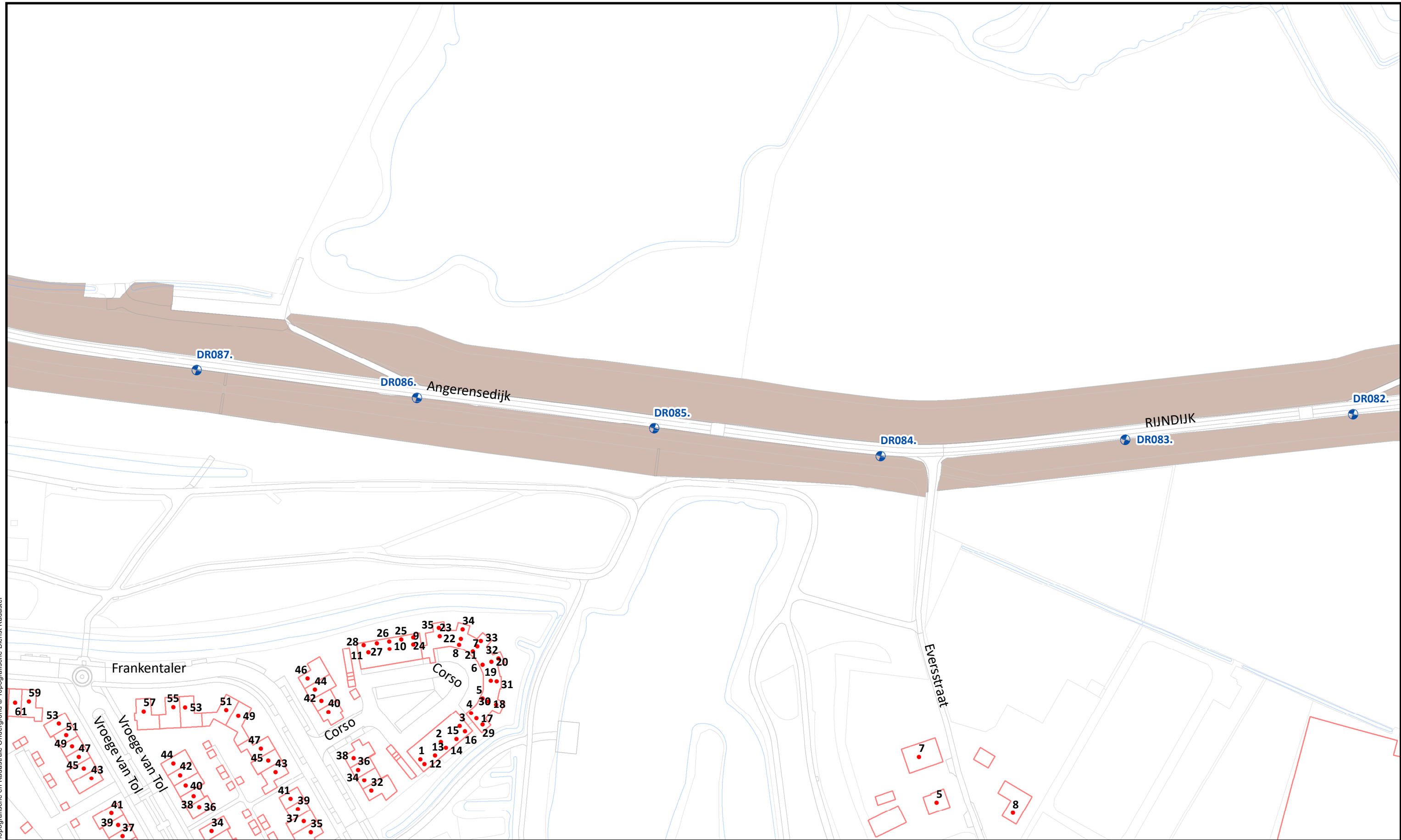
--

Beheervorm		Referentielagen WSRL	
	417 - Gefaseerd maaien en afvoeren of intensieve wisselbeweiding type 5		Dijkpalen (om 100m)
			Bomen/struiken
			Afrasteringen







Uitgifte Dijkpercelen 2022, detailtekeningen	
Traject: UDP2022: Kerk Angeren - Pleibrug	Bladnr.: 06 van 16
Dijkpalen: DR064-DR119	Schaal: 1 :1.500
Aantal hectare traject: 17,5 ha	Formaat: A3
Soort onderhoud traject: Gefaseerd maaien en afvoeren of intensieve wisselbeweiding type 5	Getekend: lv
Uitgifteduur: 3 jaar	Datum: 31/08/2021
Bestandsnaam: UDP2022: Kerk Angeren - Pleibrug_detail_def.pdf	

Hoewel bij de samenstelling van deze kaart de grootste zorgvuldigheid is betracht, kan Waterschap Rivierenland niet garanderen dat de informatie compleet, actueel en/of accuraat is. Waterschap Rivierenland aanvaardt dan ook geen enkele aansprakelijkheid voor schade ontstaan door gebruik van de informatie van deze kaart.



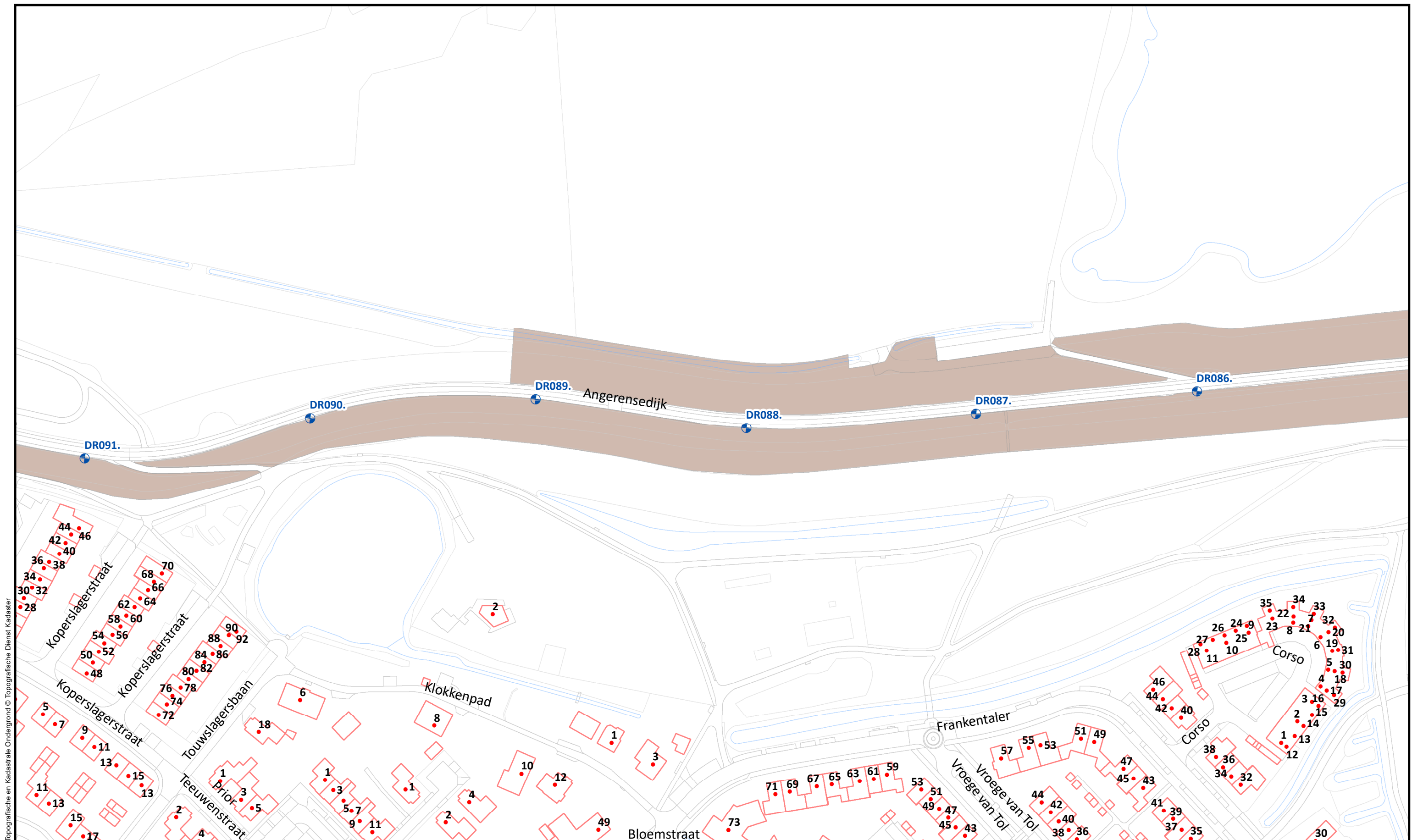
Topografische en kadastrale Ondergrond © Topografische Dienst Kadaster

Beheervorm	Referentielagen WSRL
 417 - Gefaseerd maaien en afvoeren of intensieve wisselbeweiding type 5	 Dijkpalen (om 100m)
	 Bomen/struiken
	 Afrasteringen







Uitgifte Dijkpercelen 2022, detailtekeningen	
Traject: UDP2022: Kerk Angeren - Pleibrug	Bladnr.: 07 van 16
Dijkpalen: DR064-DR119	Schaal: 1 :1.500
Aantal hectare traject: 17,5 ha	Formaat: A3
Soort onderhoud traject: Gefaseerd maaien en afvoeren of intensieve wisselbeweiding type 5	Getekend: lv
Uitgifteduur: 3 jaar	Datum: 31/08/2021
Bestandsnaam: UDP2022: Kerk Angeren - Pleibrug_detail_def.pdf	

Hoewel bij de samenstelling van deze kaart de grootste zorgvuldigheid is betracht, kan Waterschap Rivierenland niet garanderen dat de informatie compleet, actueel en/of accuraat is. Waterschap Rivierenland aanvaardt dan ook geen enkele aansprakelijkheid voor schade ontstaan door gebruik van de informatie van deze kaart.



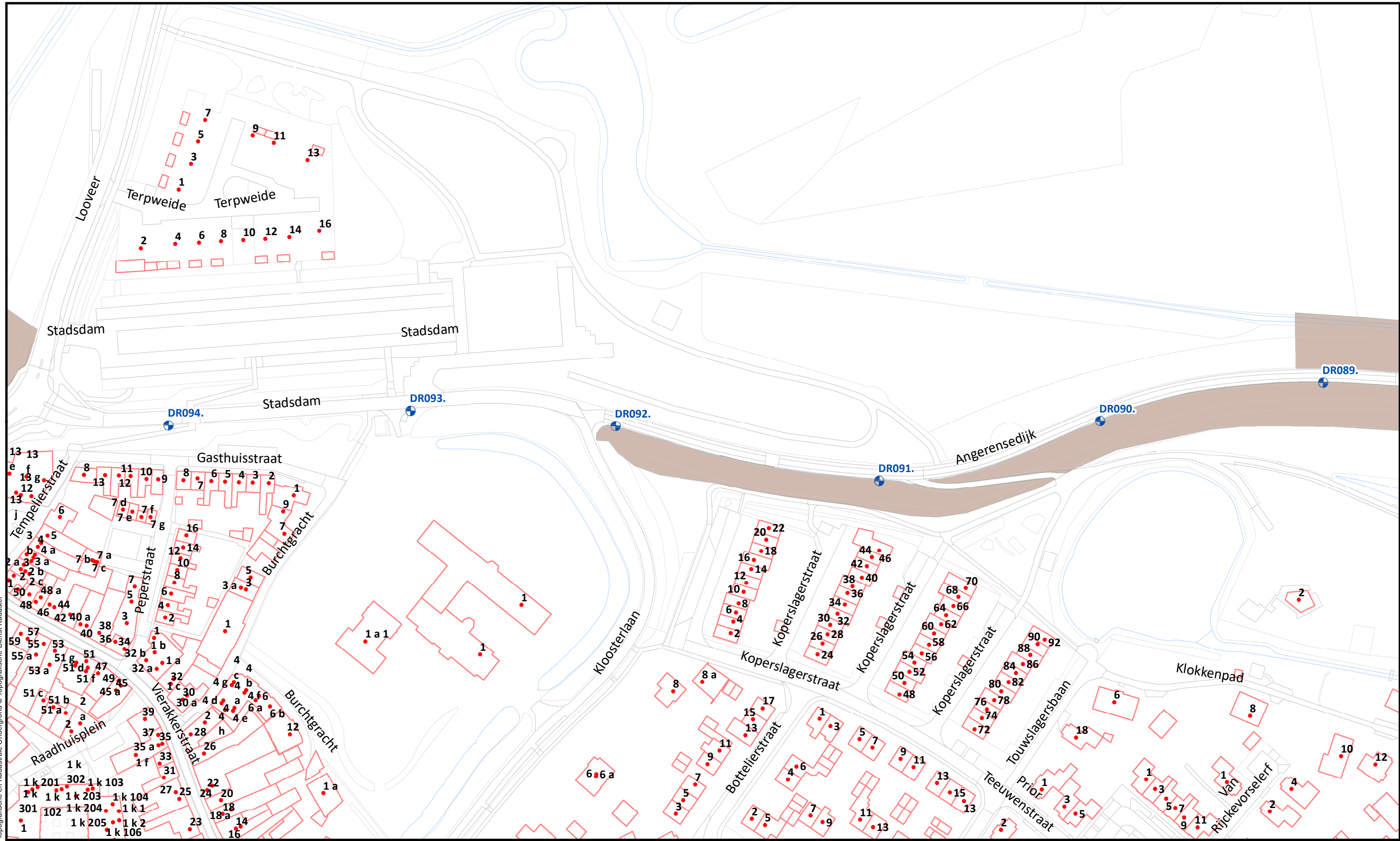
Topografische en kadastrale Ondergrond © Topografische Dienst Kadaster

Beheervorm		Referentielagen WSRL	
	417 - Gefaseerd maaien en afvoeren of intensieve wisselbeweiding type 5		Dijkpalen (om 100m)
			Bomen/struiken
			Afrasteringen



Uitgifte Dijkpercelen 2022, detailtekeningen	
Traject: UDP2022: Kerk Angeren - Pleibrug	Bladnr.: 08 van 16
Dijkpalen: DR064-DR119	Schaal: 1 : 1.500
Aantal hectare traject: 17,5 ha	Formaat: A3
Soort onderhoud traject: Gefaseerd maaien en afvoeren of intensieve wisselbeweiding type 5	Getekend: lv
Uitgifteduur: 3 jaar	Datum: 31/08/2021
Bestandsnaam: UDP2022: Kerk Angeren - Pleibrug_detail_def.pdf	

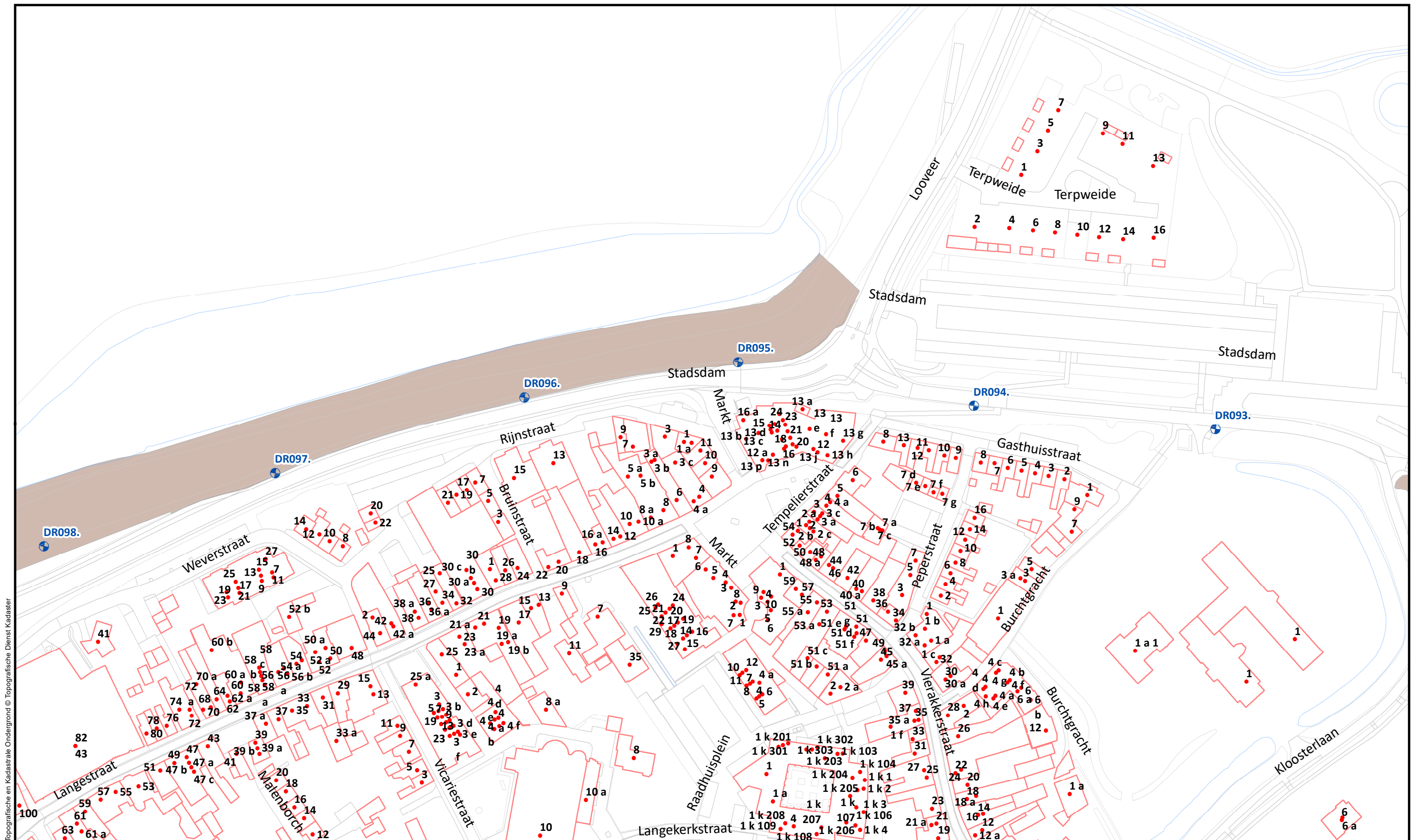
Hoewel bij de samenstelling van deze kaart de grootste zorgvuldigheid is betracht, kan Waterschap Rivierenland niet garanderen dat de informatie compleet, actueel en/of accuraat is. Waterschap Rivierenland aanvaardt dan ook geen enkele aansprakelijkheid voor schade ontstaan door gebruik van de informatie van deze kaart.



Topografische en kadastrale Ondergrond © Topografische Dienst Kadaster

Beheervorm  417 - Gefaseerd maaien en afvoeren of intensieve wisselbeweiding type 5	Referentielagen WSRL  Dijkpalen (om 100m)  Bomen/struiken  Afrasteringen		Uitgifte Dijkpercelen 2022, detailtekeningen	
			Traject: UDP2022: Kerk Angeren - Pleibrug	Bladnr.: 09 van 16
			Dijkpalen: DR064-DR119	Schaal: 1 :1.500
			Aantal hectare traject: 17,5 ha	Formaat: A3
			Soort onderhoud traject: Gefaseerd maaien en afvoeren of intensieve wisselbeweiding type 5	Getekend: lv
			Uitgifteduur: 3 jaar	Datum: 31/08/2021
			Bestandsnaam: UDP2022: Kerk Angeren - Pleibrug_detail_def.pdf	

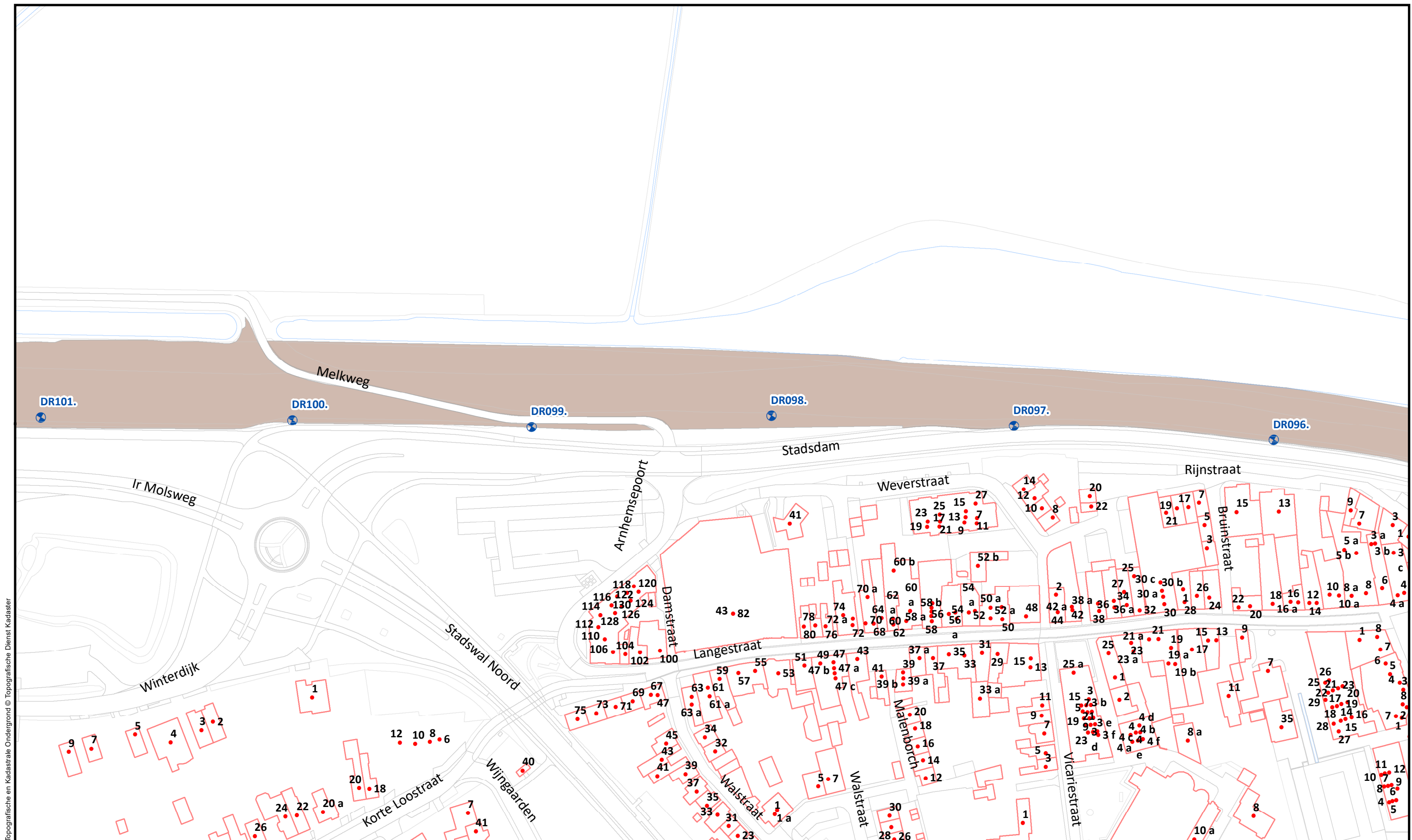
Hoewel bij de samenstelling van deze kaart de grootste zorgvuldigheid is betracht, kan Waterschap Rivierenland niet garanderen dat de informatie compleet, actueel en/of accuraat is. Waterschap Rivierenland aanvaardt dan ook geen enkele aansprakelijkheid voor schade ontstaan door gebruik van de informatie van deze kaart.



Topografische en kadastrale Ondergrond © Topografische Dienst Kadaster

Beheervorm  417 - Gefaseerd maaien en afvoeren of intensieve wisselbeweiding type 5	Referentielagen WSRL  Dijkpalen (om 100m)  Bomen/struiken  Afrasteringen		Uitgifte Dijkpercelen 2022, detailtekeningen	
			Traject: UDP2022: Kerk Angeren - Pleibrug	Bladnr.: 10 van 16
			Dijkpalen: DR064-DR119	Schaal: 1 :1.500
			Aantal hectare traject: 17,5 ha	Formaat: A3
			Soort onderhoud traject: Gefaseerd maaien en afvoeren of intensieve wisselbeweiding type 5	Getekend: lv
			Uitgifteduur: 3 jaar	Datum: 31/08/2021
			Bestandsnaam: UDP2022: Kerk Angeren - Pleibrug_detail_def.pdf	

Hoewel bij de samenstelling van deze kaart de grootste zorgvuldigheid is betracht, kan Waterschap Rivierenland niet garanderen dat de informatie compleet, actueel en/of accuraat is. Waterschap Rivierenland aanvaardt dan ook geen enkele aansprakelijkheid voor schade ontstaan door gebruik van de informatie van deze kaart.



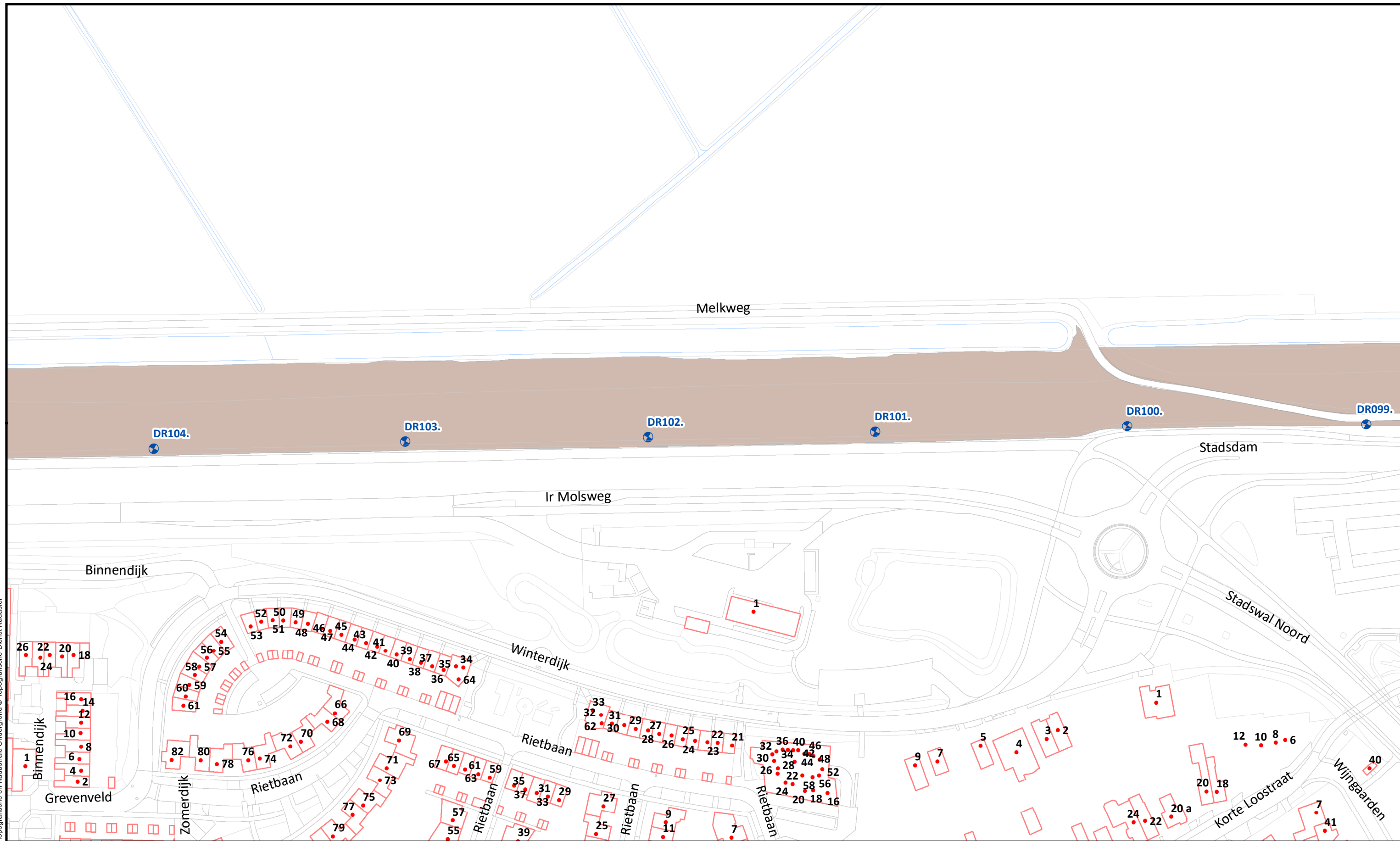
Topografische en kadastrale Ondergrond © Topografische Dienst Kadaster

Beheervorm	Referentielagen WSRL
417 - Gefaseerd maaien en afvoeren of intensieve wisselbeweiding type 5	Dijkpalen (om 100m) Bomen/struiken Afrasteringen







Uitgifte Dijkpercelen 2022, detailtekeningen	
Traject: UDP2022: Kerk Angeren - Pleibrug	Bladnr.: 11 van 16
Dijkpalen: DR064-DR119	Schaal: 1 : 1.500
Aantal hectare traject: 17,5 ha	Formaat: A3
Soort onderhoud traject: Gefaseerd maaien en afvoeren of intensieve wisselbeweiding type 5	Getekend: lv
Uitgifteduur: 3 jaar	Datum: 31/08/2021
Bestandsnaam: UDP2022: Kerk Angeren - Pleibrug_detail_def.pdf	

Hoewel bij de samenstelling van deze kaart de grootste zorgvuldigheid is betracht, kan Waterschap Rivierenland niet garanderen dat de informatie compleet, actueel en/of accuraat is. Waterschap Rivierenland aanvaardt dan ook geen enkele aansprakelijkheid voor schade ontstaan door gebruik van de informatie van deze kaart.



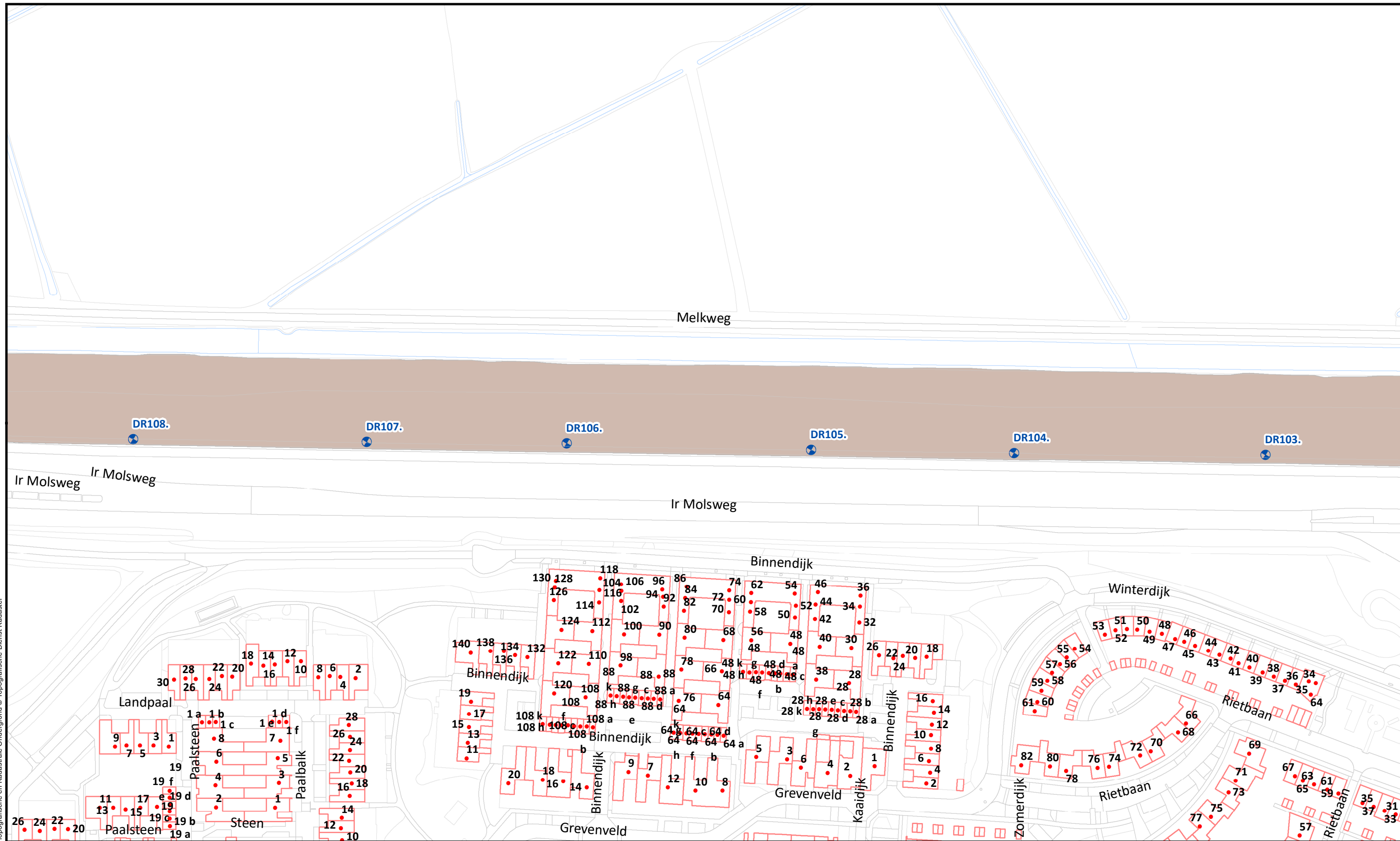
Topografische en kadastrale Ondergrond © Topografische Dienst Kadaster

Beheervorm		Referentielagen WSRL	
	417 - Gefaseerd maaien en afvoeren of intensieve wisselbeweiding type 5		Dijkpalen (om 100m)
			Bomen/struiken
			Afrasteringen



Uitgifte Dijkpercelen 2022, detailtekeningen	
Traject: UDP2022: Kerk Angeren - Pleibrug	Bladnr.: 12 van 16
Dijkpalen: DR064-DR119	Schaal: 1 : 1.500
Aantal hectare traject: 17,5 ha	Formaat: A3
Soort onderhoud traject: Gefaseerd maaien en afvoeren of intensieve wisselbeweiding type 5	Getekend: lv
Uitgifteduur: 3 jaar	Datum: 31/08/2021
Bestandsnaam: UDP2022: Kerk Angeren - Pleibrug_detail_def.pdf	

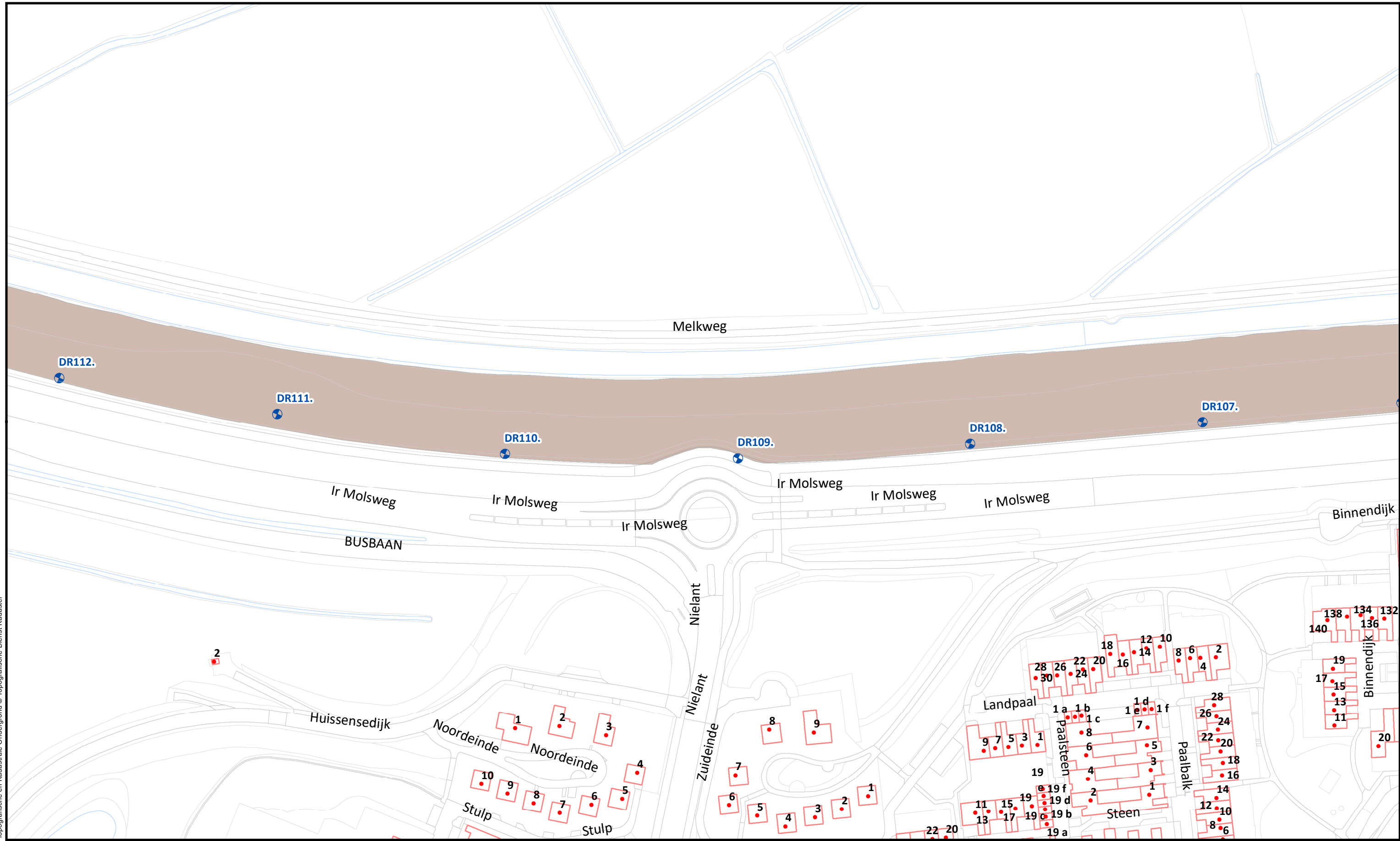
Hoewel bij de samenstelling van deze kaart de grootste zorgvuldigheid is betracht, kan Waterschap Rivierenland niet garanderen dat de informatie compleet, actueel en/of accuraat is. Waterschap Rivierenland aanvaardt dan ook geen enkele aansprakelijkheid voor schade ontstaan door gebruik van de informatie van deze kaart.







Topografische en kadastrale Ondergrond © Topografische Dienst Kadaster

Beheervorm  417 - Gefaseerd maaien en afvoeren of intensieve wisselbeweiding type 5	Referentielagen WSRL  Dijkpalen (om 100m)  Bomen/struiken  Afrasteringen			Uitgifte Dijkpercelen 2022, detailtekeningen Traject: UDP2022: Kerk Angeren - Pleibrug Dijkpalen: DR064-DR119 Aantal hectare traject: 17,5 ha Soort onderhoud traject: Gefaseerd maaien en afvoeren of intensieve wisselbeweiding type 5 Uitgifteduur: 3 jaar Bestandsnaam: UDP2022: Kerk Angeren - Pleibrug_detail_def.pdf		Bladnr.: 13 van 16 Schaal: 1 : 1.500 Formaat: A3 Getekend: lv Datum: 31/08/2021

Hoewel bij de samenstelling van deze kaart de grootste zorgvuldigheid is betracht, kan Waterschap Rivierenland niet garanderen dat de informatie compleet, actueel en/of accuraat is. Waterschap Rivierenland aanvaardt dan ook geen enkele aansprakelijkheid voor schade ontstaan door gebruik van de informatie van deze kaart.



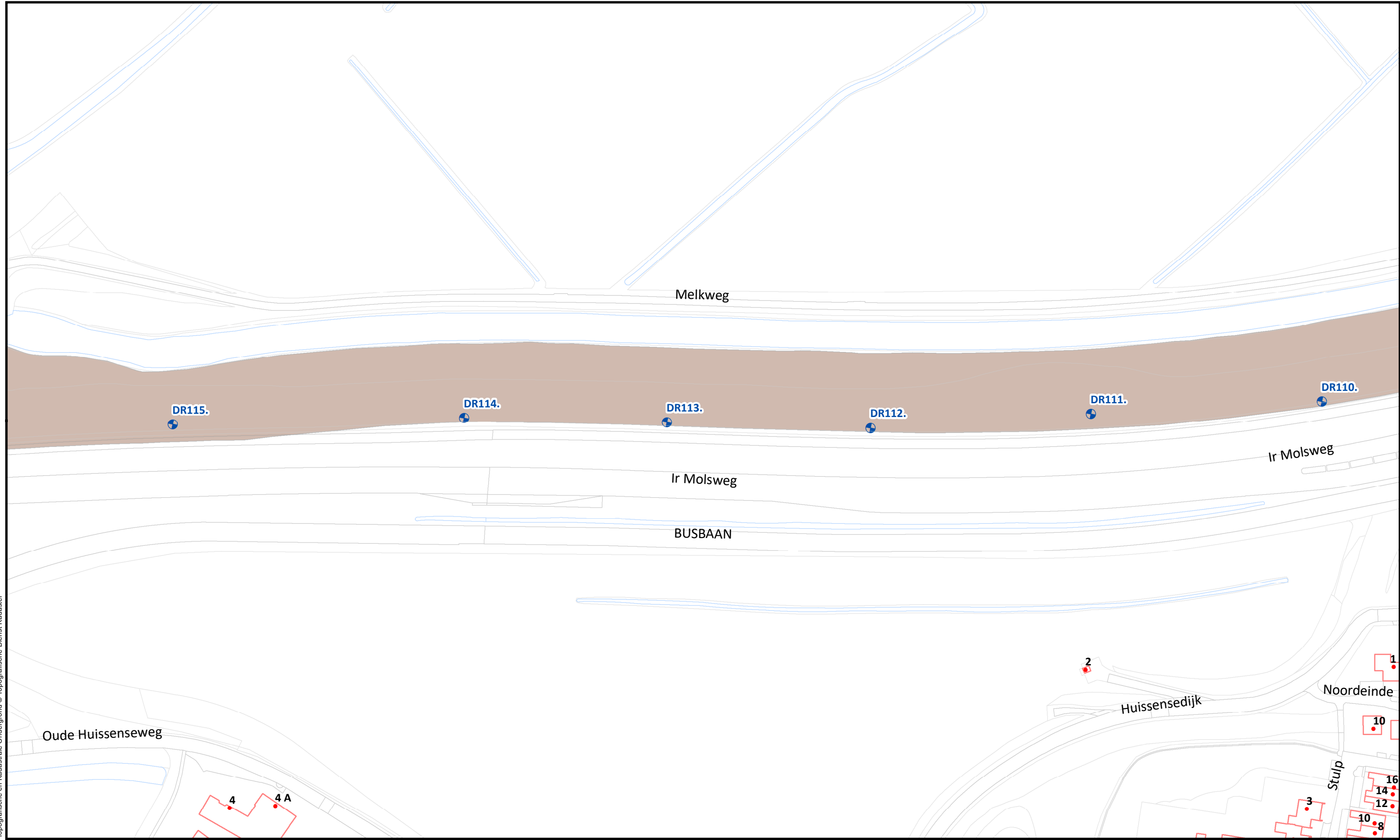
Topografische en kadastrale Ondergrond © Topografische Dienst Kadaster

Beheervorm		Referentielagen WSRL	
	417 - Gefaseerd maaien en afvoeren of intensieve wisselbeweiding type 5		Dijkpalen (om 100m)
			Bomen/struiken
			Afrasteringen







Uitgifte Dijkpercelen 2022, detailtekeningen	
Traject: UDP2022: Kerk Angeren - Pleibrug	Bladnr.: 14 van 16
Dijkpalen: DR064-DR119	Schaal: 1 : 1.500
Aantal hectare traject: 17,5 ha	Formaat: A3
Soort onderhoud traject: Gefaseerd maaien en afvoeren of intensieve wisselbeweiding type 5	Getekend: lv
Uitgifteduur: 3 jaar	Datum: 31/08/2021
Bestandsnaam: UDP2022: Kerk Angeren - Pleibrug_detail_def.pdf	

Hoewel bij de samenstelling van deze kaart de grootste zorgvuldigheid is betracht, kan Waterschap Rivierenland niet garanderen dat de informatie compleet, actueel en/of accuraat is. Waterschap Rivierenland aanvaardt dan ook geen enkele aansprakelijkheid voor schade ontstaan door gebruik van de informatie van deze kaart.



Topografische en kadastrale Ondergrond © Topografische Dienst Kadaster

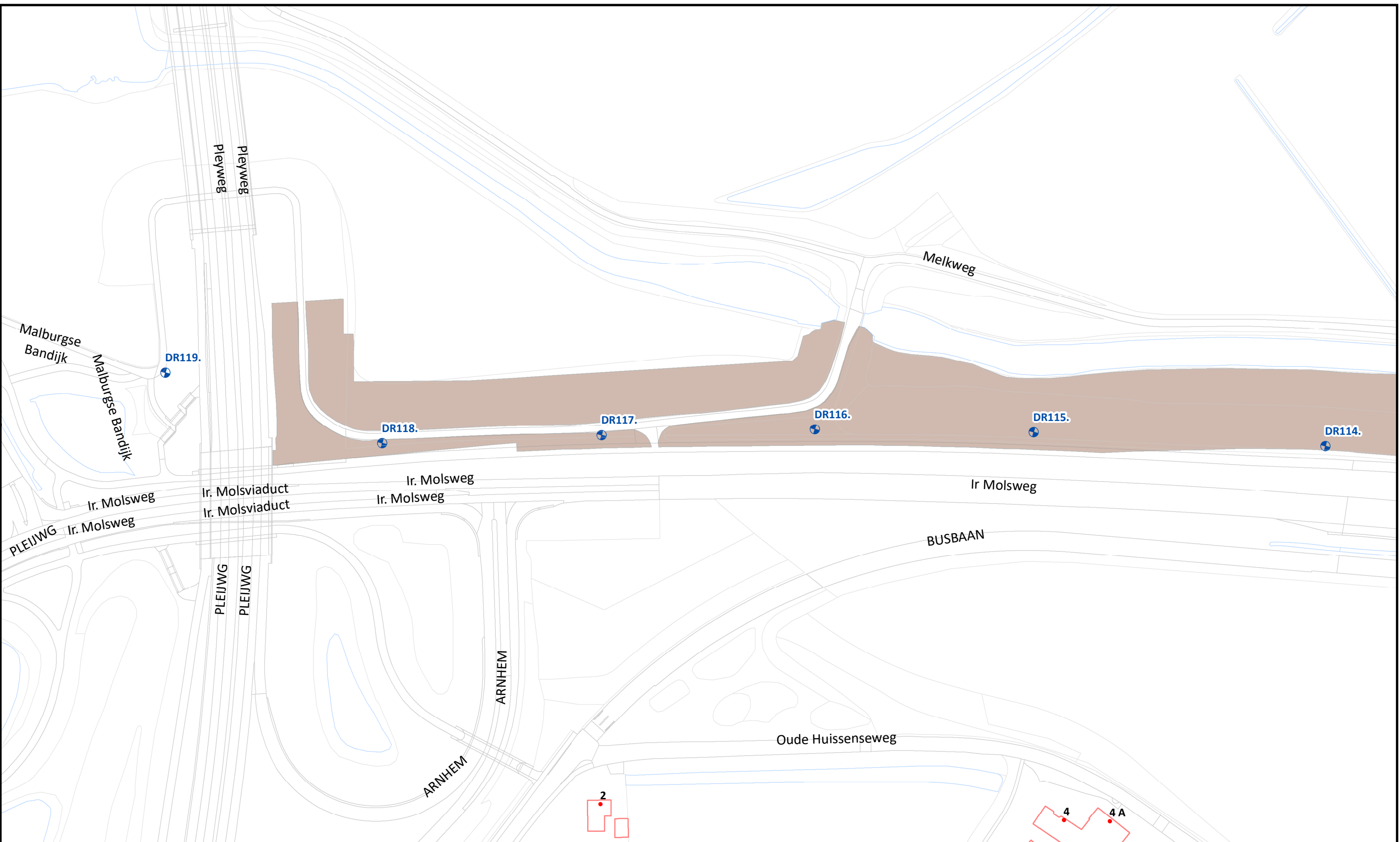
Beheervorm		Referentielagen WSRL	
	417 - Gefaseerd maaien en afvoeren of intensieve wisselbeweiding type 5		Dijkpalen (om 100m)
			Bomen/struiken
			Afrasteringen



Uitgifte Dijkpercelen 2022, detailtekeningen	
Traject: UDP2022: Kerk Angeren - Pleibrug	Bladnr.: 15 van 16
Dijkpalen: DR064-DR119	Schaal: 1 : 1.500
Aantal hectare traject: 17,5 ha	Formaat: A3
Soort onderhoud traject: Gefaseerd maaien en afvoeren of intensieve wisselbeweiding type 5	Getekend: lv
Uitgifteduur: 3 jaar	Datum: 31/08/2021
Bestandsnaam: UDP2022: Kerk Angeren - Pleibrug_detail_def.pdf	

Hoewel bij de samenstelling van deze kaart de grootste zorgvuldigheid is betracht, kan Waterschap Rivierenland niet garanderen dat de informatie compleet, actueel en/of accuraat is. Waterschap Rivierenland aanvaardt dan ook geen enkele aansprakelijkheid voor schade ontstaan door gebruik van de informatie van deze kaart.

Topografische en kadastrale Ondergrond © Topografische Dienst Kadaster



Beheervorm	Referentielagen WSRL
378 - Gefaseerd maaien en afvoeren type 2 (binnentalud vroeg)	Dijkpalen (om 100m)
417 - Gefaseerd maaien en afvoeren of intensieve wisselbeweiding type 5	Bomen/struiken
	Afrasteringen



Uitgifte Dijkpercelen 2022, detailtekeningen	
Traject: UDP2022: Kerk Angeren - Pleibrug	Bladnr.: 16 van 16
Dijkpalen: DR064-DR119	Schaal: 1 :1.500
Aantal hectare traject: 17,5 ha	Formaat: A3
Soort onderhoud traject: Gefaseerd maaien en afvoeren of intensieve wisselbeweiding type 5	Getekend: lv
Uitgifteduur: 3 jaar	Datum: 3/09/2021
Bestandsnaam: UDP2022: Kerk Angeren - Pleibrug_detail_def.pdf	

Hoewel bij de samenstelling van deze kaart de grootste zorgvuldigheid is betracht, kan Waterschap Rivierenland niet garanderen dat de informatie compleet, actueel en/of accuraat is. Waterschap Rivierenland aanvaardt dan ook geen enkele aansprakelijkheid voor schade ontstaan door gebruik van de informatie van deze kaart.