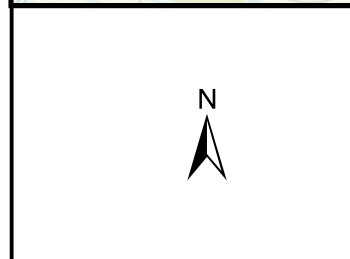


Esri Nederland, Community Map Contributors



**UDP2021**

- Kaartbladen\_UDP2022\_selectie
- Te onderhouden percelen

**Referentielagen WSRL**

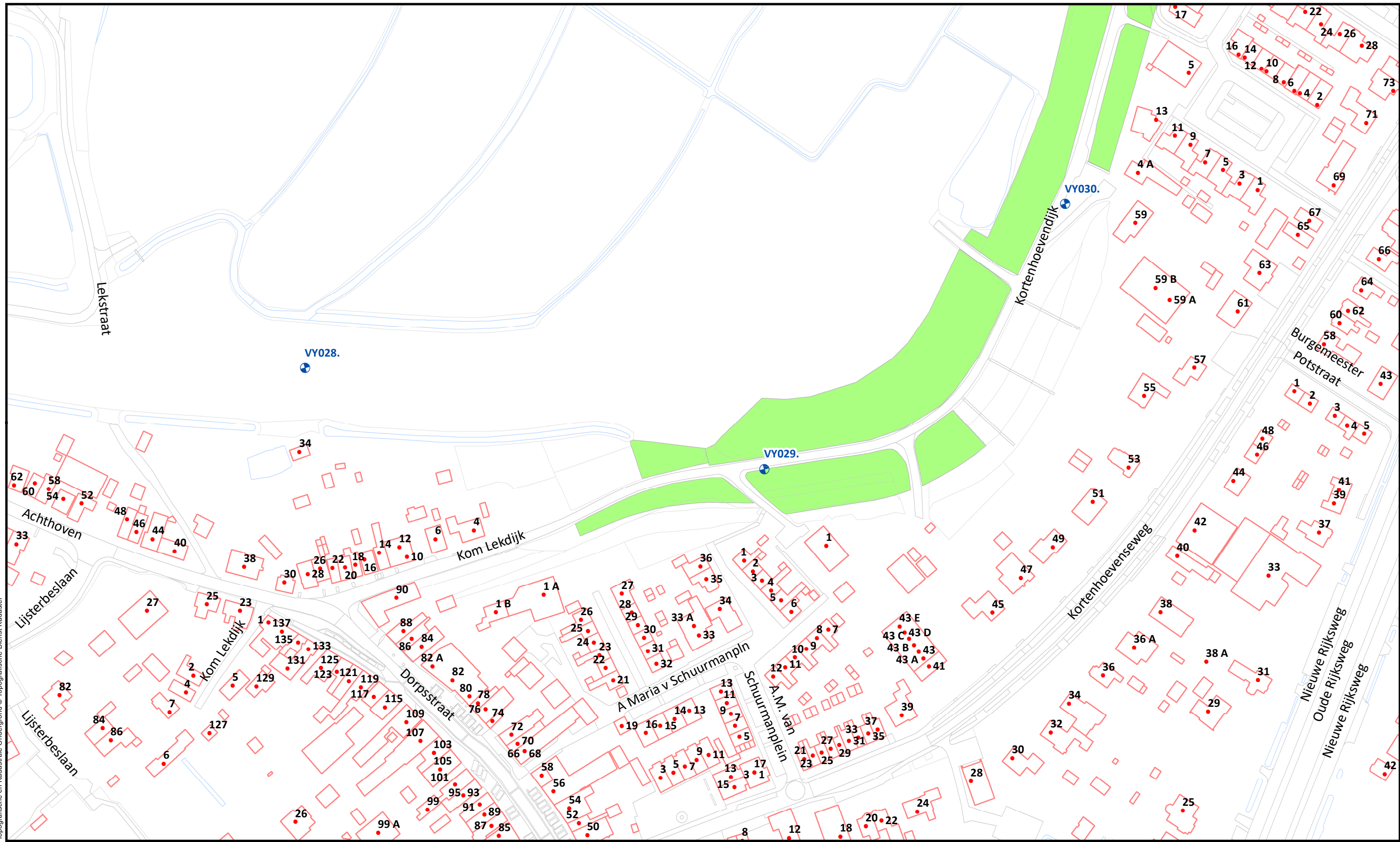
- Referentiepunt (om 1000m)



Uitgifte Dijkpercelen 2022, overzichtstekening	
Traject: UDP2022: Lexmond - Vianen Lekbrug A2	
Dijkpalen: VY029-VY052	Schaal: 1 :17.000
Aantal hectare traject: 18,6 ha	Formaat: A3
Soort onderhoud traject: Gefaseerd maaien en afvoeren type 2 (Binnentalud vroeg)	Getekend: Iv
Uitgifteduur: 3 jaar	Datum: 31/08/2021
Bestandsnaam: UDP2022: Lexmond - Vianen Lekbrug A2_voorblad_def.pdf	

Hoewel bij de samenstelling van deze kaart de grootste zorgvuldigheid is betracht, kan Waterschap Rivierenland niet garanderen dat de informatie compleet, actueel en/of accuraat is. Waterschap Rivierenland aanvaardt dan ook geen enkele aansprakelijkheid voor schade ontstaan door gebruik van de informatie van deze kaart.

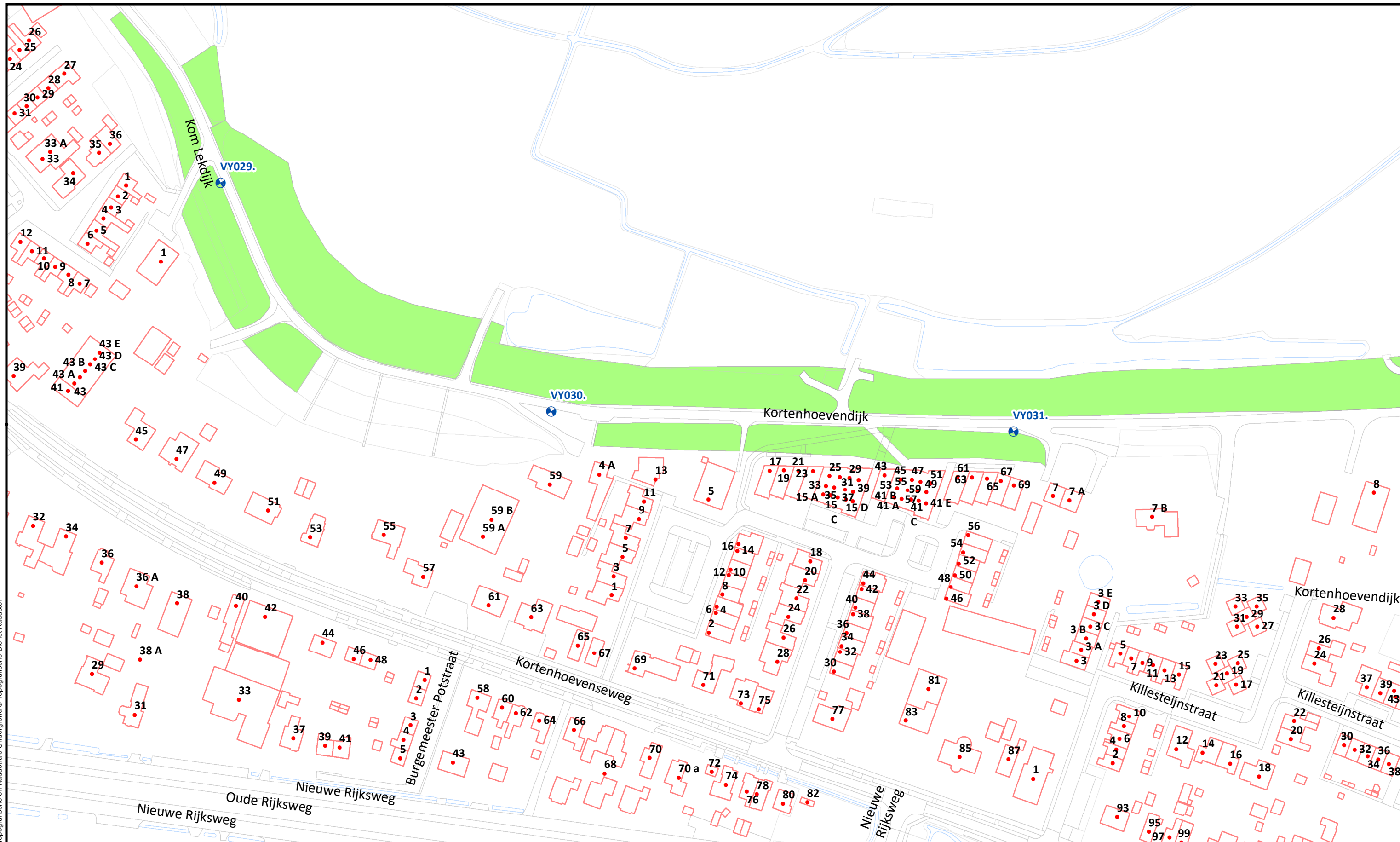








Topografische en kadastrale Ondergrond © Topografische Dienst Kadaster

<b>Beheervorm</b>  378 - Gefaseerd maaien en afvoeren type 2 (binnentalud vroeg)	<b>Referentielagen WSRL</b>  Dijkpalen (om 100m)  Bomen/struiken  Afrasteringen		Uitgifte Dijkpercelen 2022, detailtekeningen	
			Traject: UDP2022: Lexmond - Vianen Lekbrug A2	Bladnr.: 01 van 14
			Dijkpalen: VY029-VY052	Schaal: 1 :1.500
			Aantal hectare traject: 18,6 ha	Formaat: A3
			Soort onderhoud traject: Gefaseerd maaien en afvoeren type 2 (Binnentalud vroeg)	Getekend: lv
			Uitgifteduur: 3 jaar	Datum: 3/09/2021
			Bestandsnaam: UDP2022: Lexmond - Vianen Lekbrug A2_detail_def.pdf	

Hoewel bij de samenstelling van deze kaart de grootste zorgvuldigheid is betracht, kan Waterschap Rivierenland niet garanderen dat de informatie compleet, actueel en/of accuraat is. Waterschap Rivierenland aanvaardt dan ook geen enkele aansprakelijkheid voor schade ontstaan door gebruik van de informatie van deze kaart.



Topografische en kadastrale Ondergrond © Topografische Dienst Kadaster

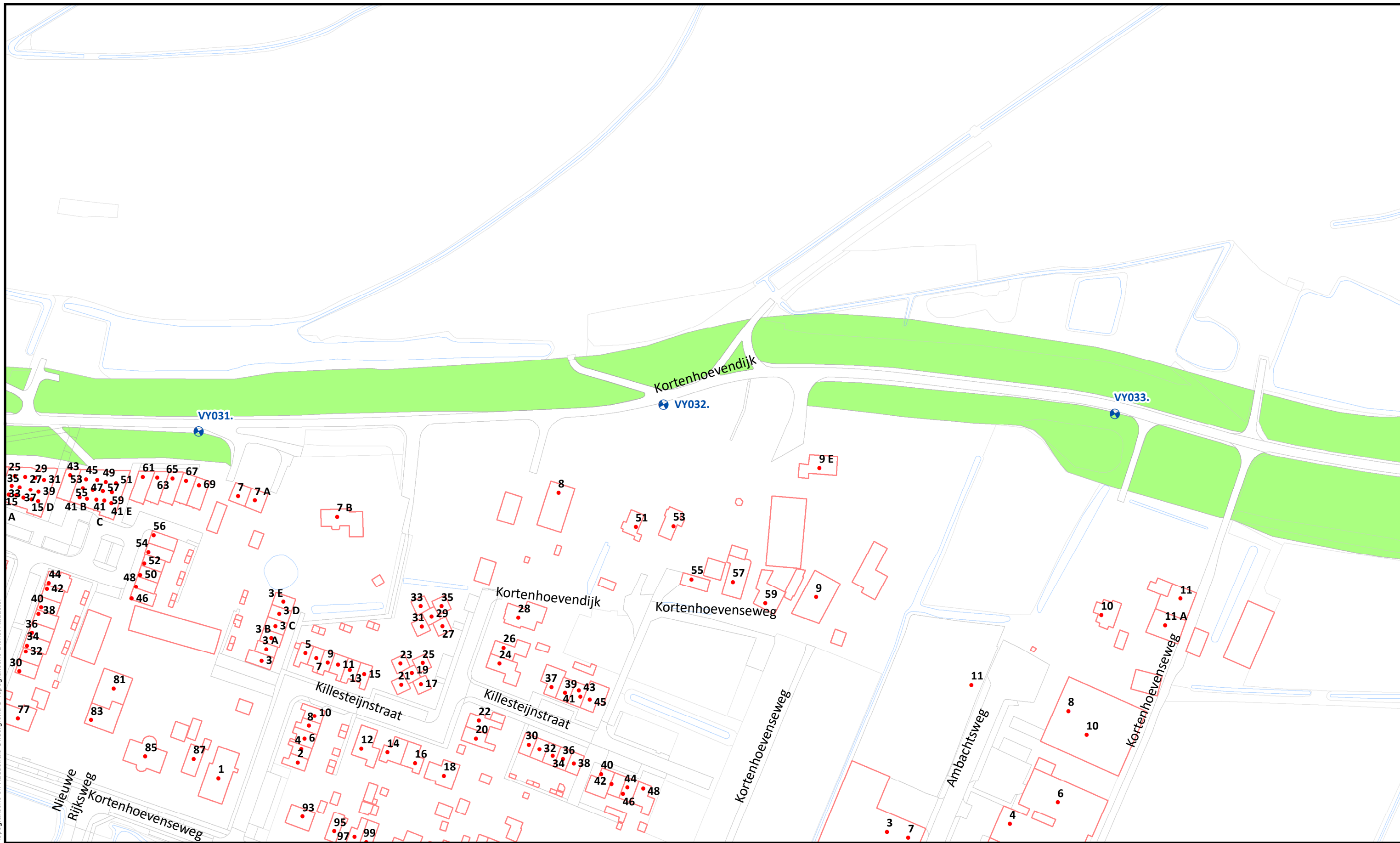
<b>Beheervorm</b>	<b>Referentielagen WSRL</b>
 378 - Gefaseerd maaien en afvoeren type 2 (binnentalud vroeg)	 Dijkpalen (om 100m)
	 Bomen/struiken
	 Afrasteringen



Uitgifte Dijkpercelen 2022, detailtekeningen	
Traject: UDP2022: Lexmond - Vianen Lekbrug A2	Bladnr.: 02 van 14
Dijkpalen: VY029-VY052	Schaal: 1 :1.500
Aantal hectare traject: 18,6 ha	Formaat: A3
Soort onderhoud traject: Gefaseerd maaien en afvoeren type 2 (Binnentalud vroeg)	Getekend: lv
Uitgifteduur: 3 jaar	Datum: 31/08/2021
Bestandsnaam: UDP2022: Lexmond - Vianen Lekbrug A2_detail_def.pdf	

Hoewel bij de samenstelling van deze kaart de grootste zorgvuldigheid is betracht, kan Waterschap Rivierenland niet garanderen dat de informatie compleet, actueel en/of accuraat is. Waterschap Rivierenland aanvaardt dan ook geen enkele aansprakelijkheid voor schade ontstaan door gebruik van de informatie van deze kaart.





Topografische en kadastrale Ondergrond © Topografische Dienst Kadaster

	<p><b>Beheervorm</b></p> <p><span style="display: inline-block; width: 15px; height: 10px; background-color: #90EE90; border: 1px solid black;"></span> 378 - Gefaseerd maaien en afvoeren type 2 (binnentalud vroeg)</p>	<p><b>Referentielagen WSRL</b></p> <ul style="list-style-type: none"> <li><span style="display: inline-block; width: 10px; height: 10px; border: 1px solid blue; border-radius: 50%; margin-right: 5px;"></span> Dijkpalen (om 100m)</li> <li><span style="display: inline-block; width: 10px; height: 10px; background-color: #90EE90; border: 1px solid black; margin-right: 5px;"></span> Bomen/struiken</li> <li><span style="display: inline-block; width: 10px; height: 10px; border-bottom: 1px solid gray; margin-right: 5px;"></span> Afrasteringen</li> </ul>	 <p><b>Waterschap Rivierenland</b></p>	<p>Uitgifte Dijkpercelen 2022, detailtekeningen</p> <table border="1" style="width: 100%; border-collapse: collapse;"> <tr> <td style="width: 80%;">Traject: UDP2022: Lexmond - Vianen Lekbrug A2</td> <td style="width: 20%;">Bladnr.: 03 van 14</td> </tr> <tr> <td>Dijkpalen: VY029-VY052</td> <td>Schaal: 1 :1.500</td> </tr> <tr> <td>Aantal hectare traject: 18,6 ha</td> <td>Formaat: A3</td> </tr> <tr> <td>Soort onderhoud traject: Gefaseerd maaien en afvoeren type 2 (Binnentalud vroeg)</td> <td>Getekend: lv</td> </tr> <tr> <td>Uitgifteduur: 3 jaar</td> <td>Datum: 31/08/2021</td> </tr> <tr> <td colspan="2">Bestandsnaam: UDP2022: Lexmond - Vianen Lekbrug A2_detail_def.pdf</td> </tr> </table>	Traject: UDP2022: Lexmond - Vianen Lekbrug A2	Bladnr.: 03 van 14	Dijkpalen: VY029-VY052	Schaal: 1 :1.500	Aantal hectare traject: 18,6 ha	Formaat: A3	Soort onderhoud traject: Gefaseerd maaien en afvoeren type 2 (Binnentalud vroeg)	Getekend: lv	Uitgifteduur: 3 jaar	Datum: 31/08/2021	Bestandsnaam: UDP2022: Lexmond - Vianen Lekbrug A2_detail_def.pdf	
Traject: UDP2022: Lexmond - Vianen Lekbrug A2	Bladnr.: 03 van 14															
Dijkpalen: VY029-VY052	Schaal: 1 :1.500															
Aantal hectare traject: 18,6 ha	Formaat: A3															
Soort onderhoud traject: Gefaseerd maaien en afvoeren type 2 (Binnentalud vroeg)	Getekend: lv															
Uitgifteduur: 3 jaar	Datum: 31/08/2021															
Bestandsnaam: UDP2022: Lexmond - Vianen Lekbrug A2_detail_def.pdf																

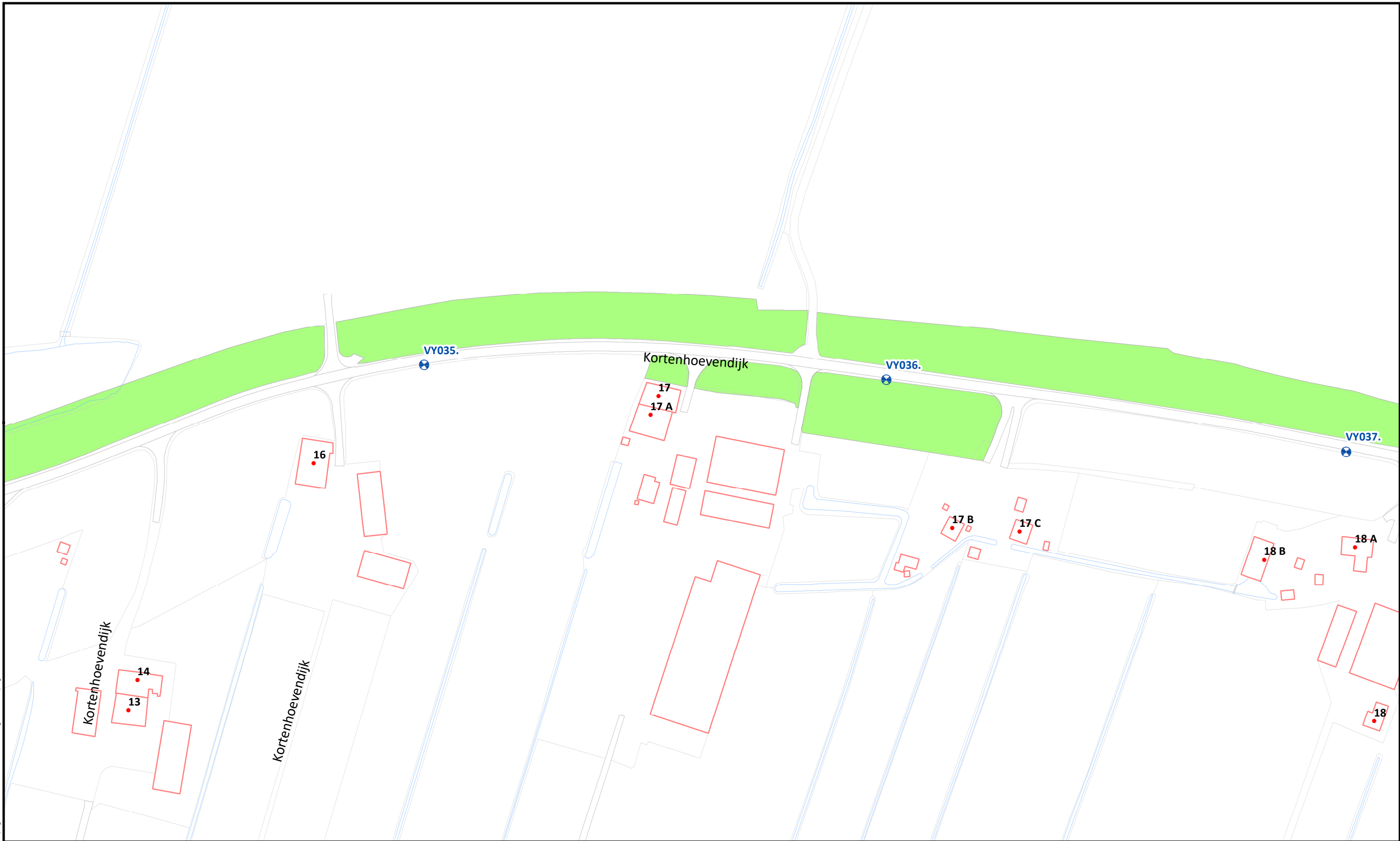
Hoewel bij de samenstelling van deze kaart de grootste zorgvuldigheid is betracht, kan Waterschap Rivierenland niet garanderen dat de informatie compleet, actueel en/of accuraat is. Waterschap Rivierenland aanvaardt dan ook geen enkele aansprakelijkheid voor schade ontstaan door gebruik van de informatie van deze kaart.



Topografische en kadastrale Ondergrond © Topografische Dienst Kadaster

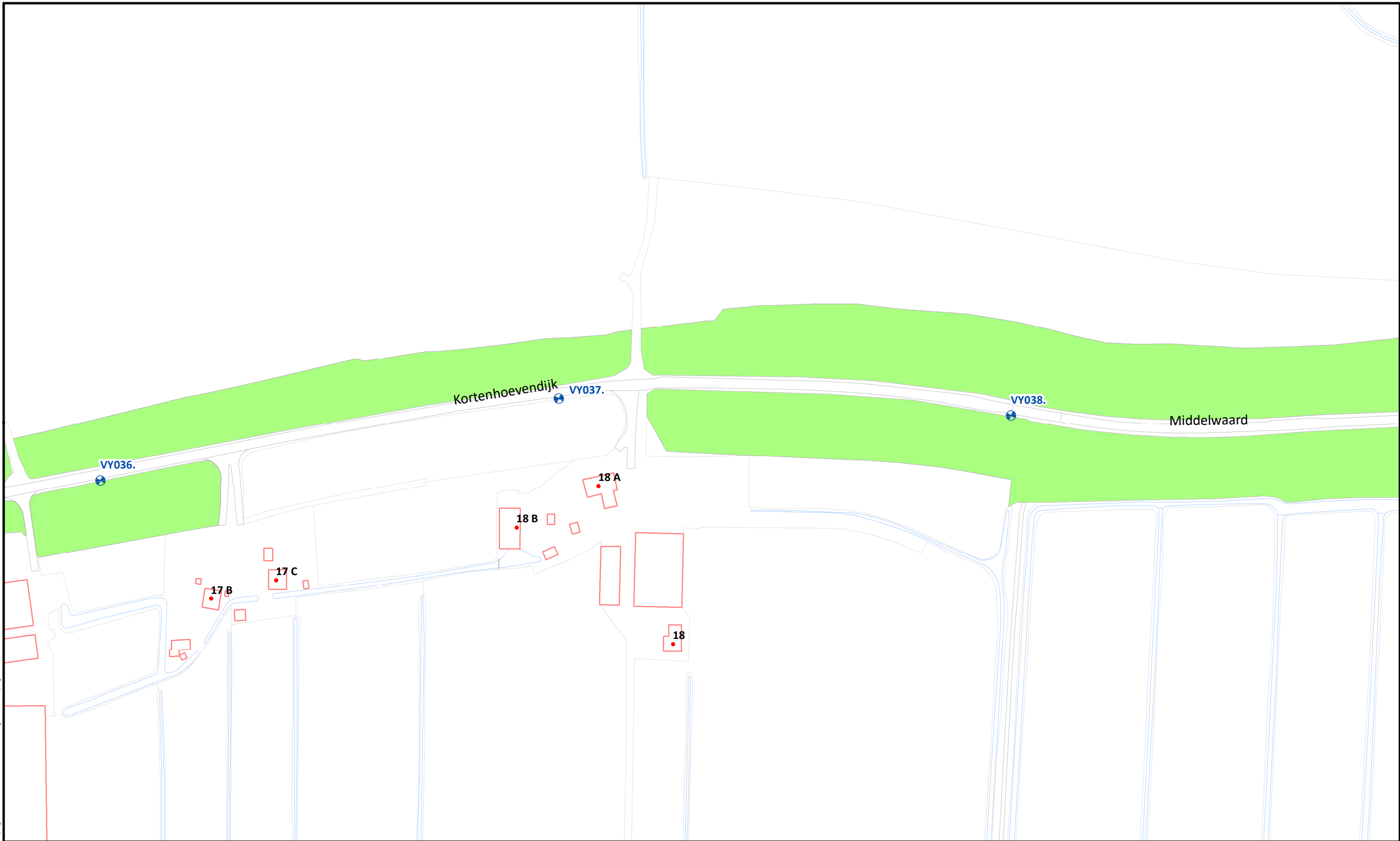
<b>Beheervorm</b>  378 - Gefaseerd maaien en afvoeren type 2 (binnentalud vroeg)	<b>Referentielagen WSRL</b>  Dijkpalen (om 100m)  Bomen/struiken  Afrasteringen		Uitgifte Dijkpercelen 2022, detailtekeningen	
			Traject: UDP2022: Lexmond - Vianen Lekbrug A2	Bladnr.: 04 van 14
			Dijkpalen: VY029-VY052	Schaal: 1 :1.500
			Aantal hectare traject: 18,6 ha	Formaat: A3
			Soort onderhoud traject: Gefaseerd maaien en afvoeren type 2 (Binnentalud vroeg)	Getekend: lv
			Uitgifteduur: 3 jaar	Datum: 31/08/2021
			Bestandsnaam: UDP2022: Lexmond - Vianen Lekbrug A2_detail_def.pdf	

Hoewel bij de samenstelling van deze kaart de grootste zorgvuldigheid is betracht, kan Waterschap Rivierenland niet garanderen dat de informatie compleet, actueel en/of accuraat is. Waterschap Rivierenland aanvaardt dan ook geen enkele aansprakelijkheid voor schade ontstaan door gebruik van de informatie van deze kaart.



<b>Beheervorm</b>  378 - Gefaseerd maaien en afvoeren type 2 (binnentalud vroeg)	<b>Referentielagen WSRL</b>  Dijkpalen (om 100m)  Bomen/struiken  Afrasteringen		Uitgifte Dijkpercelen 2022, detailtekeningen	
			Traject: UDP2022: Lexmond - Vianen Lekbrug A2	Bladnr.: 05 van 14
			Dijkpalen: VY029-VY052	Schaal: 1 :1.500
			Aantal hectare traject: 18,6 ha	Formaat: A3
			Soort onderhoud traject: Gefaseerd maaien en afvoeren type 2 (Binnentalud vroeg)	Getekend: lv
			Uitgifteduur: 3 jaar	Datum: 31/08/2021
			Bestandsnaam: UDP2022: Lexmond - Vianen Lekbrug A2_detail_def.pdf	

Hoewel bij de samenstelling van deze kaart de grootste zorgvuldigheid is betracht, kan Waterschap Rivierenland niet garanderen dat de informatie compleet, actueel en/of accuraat is. Waterschap Rivierenland aanvaardt dan ook geen enkele aansprakelijkheid voor schade ontstaan door gebruik van de informatie van deze kaart.



**Beheervorm**

378 - Gefaseerd maaien en afvoeren type 2 (binnentalud vroeg)

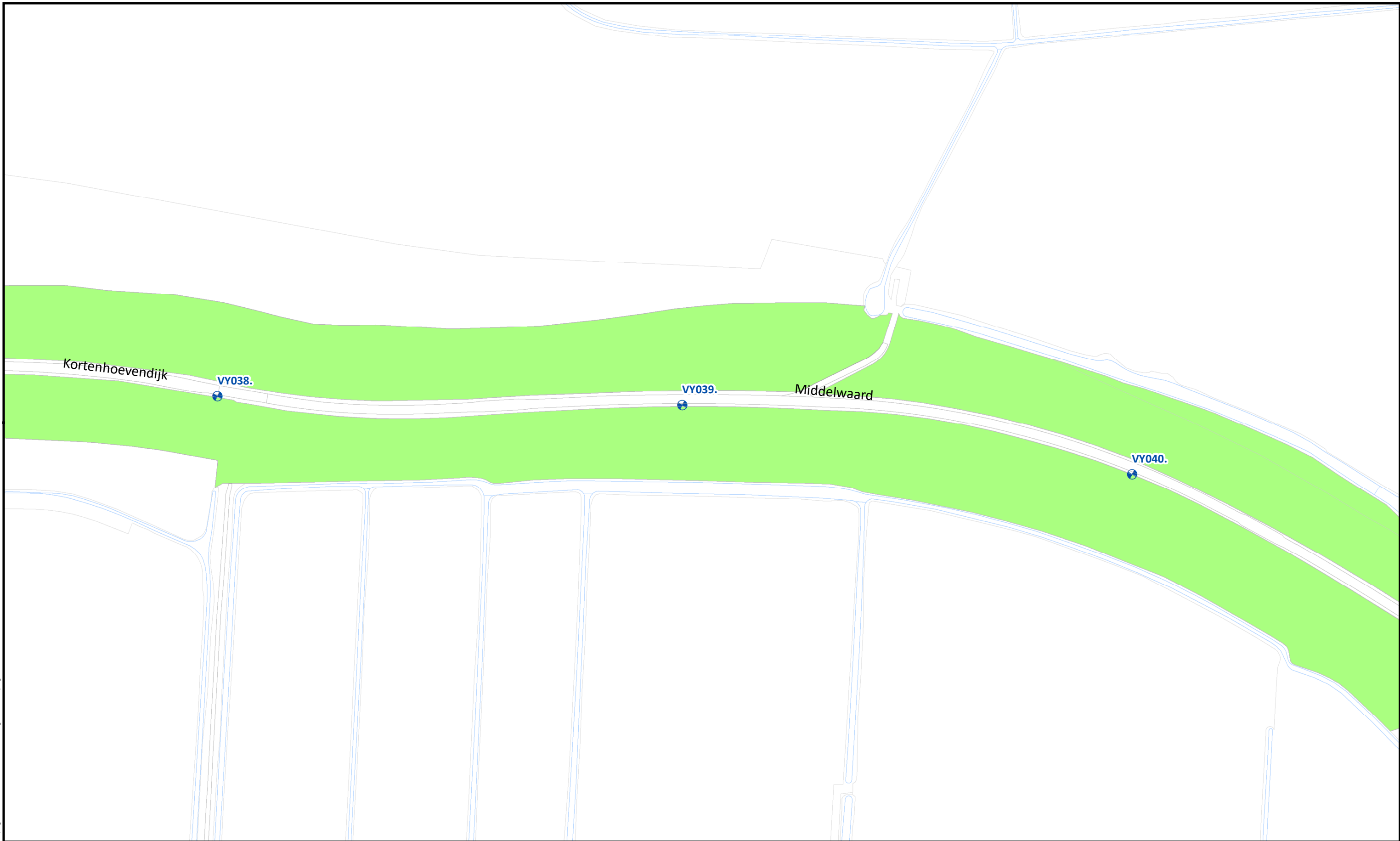
**Referentielagen WSRL**

- Dijkpalen (om 100m)
- Bomen/struiken
- Afrasteringen



Uitgifte Dijkpercelen 2022, detailtekeningen	
Traject: UDP2022: Lexmond - Vianen Lekbrug A2	Bladnr.: 06 van 14
Dijkpalen: VY029-VY052	Schaal: 1 :1.500
Aantal hectare traject: 18,6 ha	Formaat: A3
Soort onderhoud traject: Gefaseerd maaien en afvoeren type 2 (Binnentalud vroeg)	Getekend: lv
Uitgifteduur: 3 jaar	Datum: 31/08/2021
Bestandsnaam: UDP2022: Lexmond - Vianen Lekbrug A2_detail_def.pdf	

Hoewel bij de samenstelling van deze kaart de grootste zorgvuldigheid is betracht, kan Waterschap Rivierenland niet garanderen dat de informatie compleet, actueel en/of accuraat is. Waterschap Rivierenland aanvaardt dan ook geen enkele aansprakelijkheid voor schade ontstaan door gebruik van de informatie van deze kaart.



**Beheervorm**

378 - Gefaseerd maaien en afvoeren type 2 (binnentalud vroeg)

**Referentielagen WSRL**

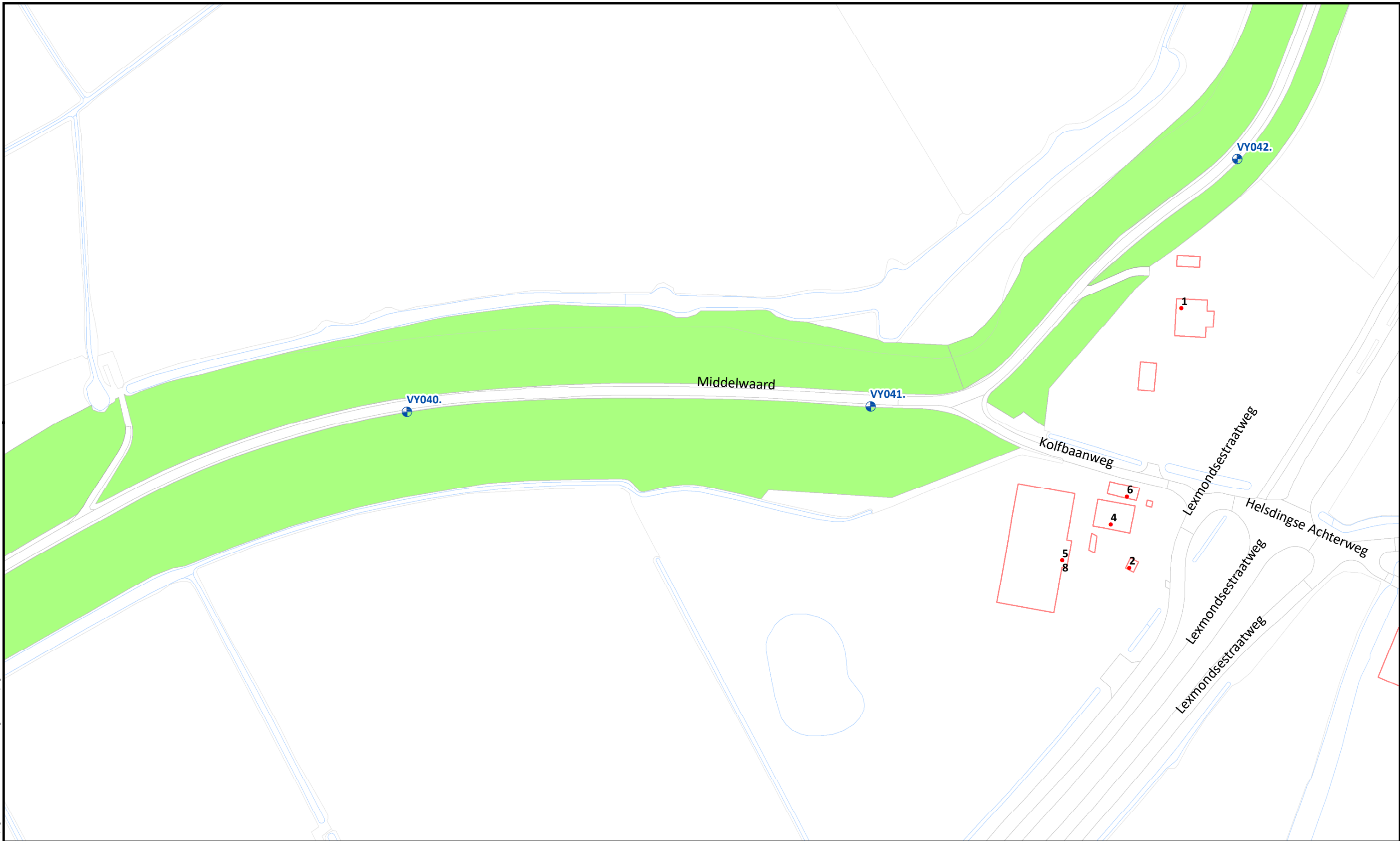
- Dijkpalen (om 100m)
- Bomen/struiken
- Afrasteringen



Uitgifte Dijkpercelen 2022, detailtekeningen	
Traject: UDP2022: Lexmond - Vianen Lekbrug A2	Bladnr.: 07 van 14
Dijkpalen: VY029-VY052	Schaal: 1 :1.500
Aantal hectare traject: 18,6 ha	Formaat: A3
Soort onderhoud traject: Gefaseerd maaien en afvoeren type 2 (Binnentalud vroeg)	Getekend: lv
Uitgifteduur: 3 jaar	Datum: 31/08/2021
Bestandsnaam: UDP2022: Lexmond - Vianen Lekbrug A2_detail_def.pdf	

Hoewel bij de samenstelling van deze kaart de grootste zorgvuldigheid is betracht, kan Waterschap Rivierenland niet garanderen dat de informatie compleet, actueel en/of accuraat is. Waterschap Rivierenland aanvaardt dan ook geen enkele aansprakelijkheid voor schade ontstaan door gebruik van de informatie van deze kaart.





**Beheervorm**

378 - Gefaseerd maaien en afvoeren type 2 (binnentalud vroeg)

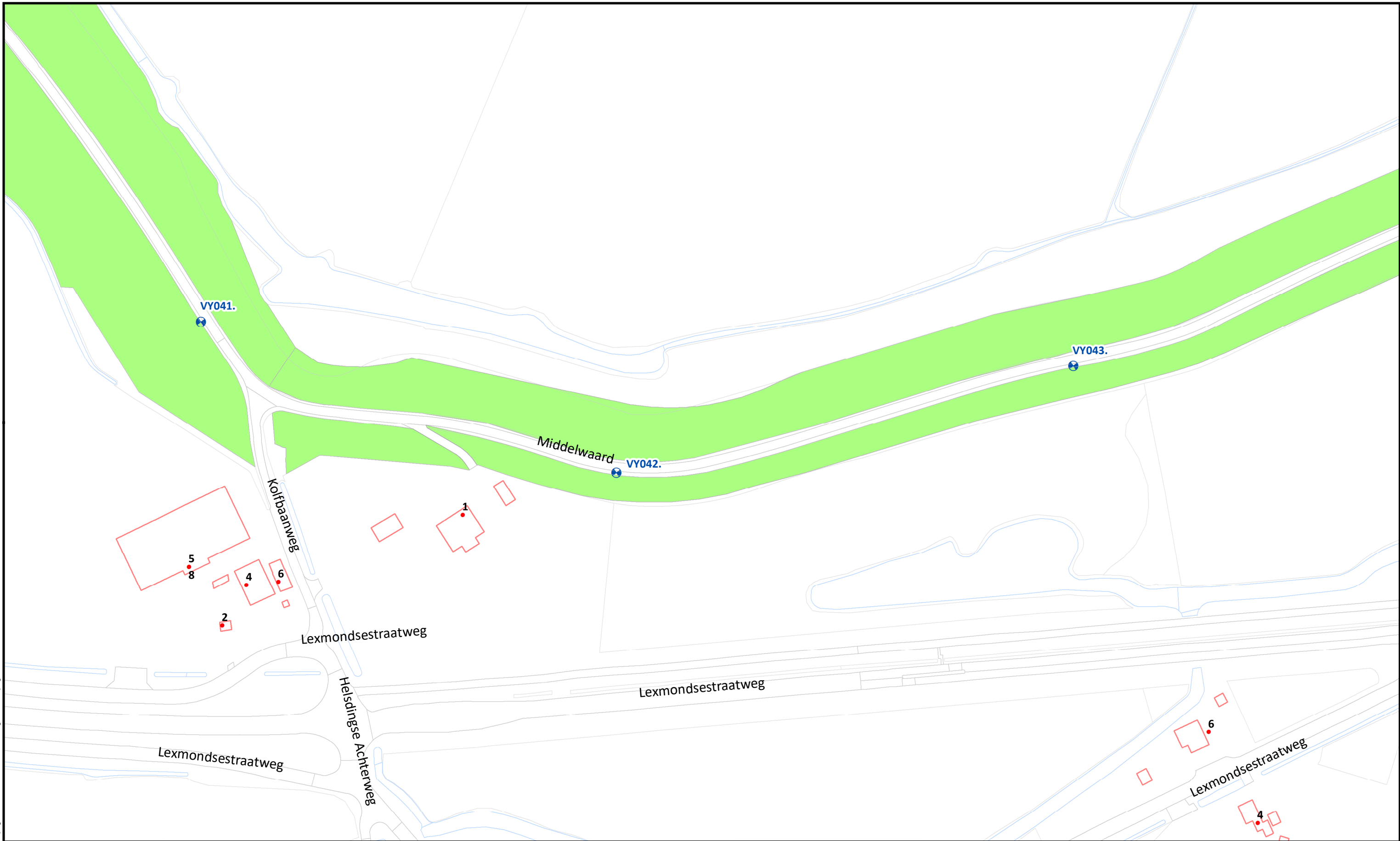
**Referentielagen WSRL**

- Dijkpalen (om 100m)
- Bomen/struiken
- Afrasteringen



Uitgifte Dijkpercelen 2022, detailtekeningen	
Traject: UDP2022: Lexmond - Vianen Lekbrug A2	Bladnr.: 08 van 14
Dijkpalen: VY029-VY052	Schaal: 1 :1.500
Aantal hectare traject: 18,6 ha	Formaat: A3
Soort onderhoud traject: Gefaseerd maaien en afvoeren type 2 (Binnentalud vroeg)	Getekend: lv
Uitgifteduur: 3 jaar	Datum: 31/08/2021
Bestandsnaam: UDP2022: Lexmond - Vianen Lekbrug A2_detail_def.pdf	

Hoewel bij de samenstelling van deze kaart de grootste zorgvuldigheid is betracht, kan Waterschap Rivierenland niet garanderen dat de informatie compleet, actueel en/of accuraat is. Waterschap Rivierenland aanvaardt dan ook geen enkele aansprakelijkheid voor schade ontstaan door gebruik van de informatie van deze kaart.



**Beheervorm**

378 - Gefaseerd maaien en afvoeren type 2 (binnentalud vroeg)

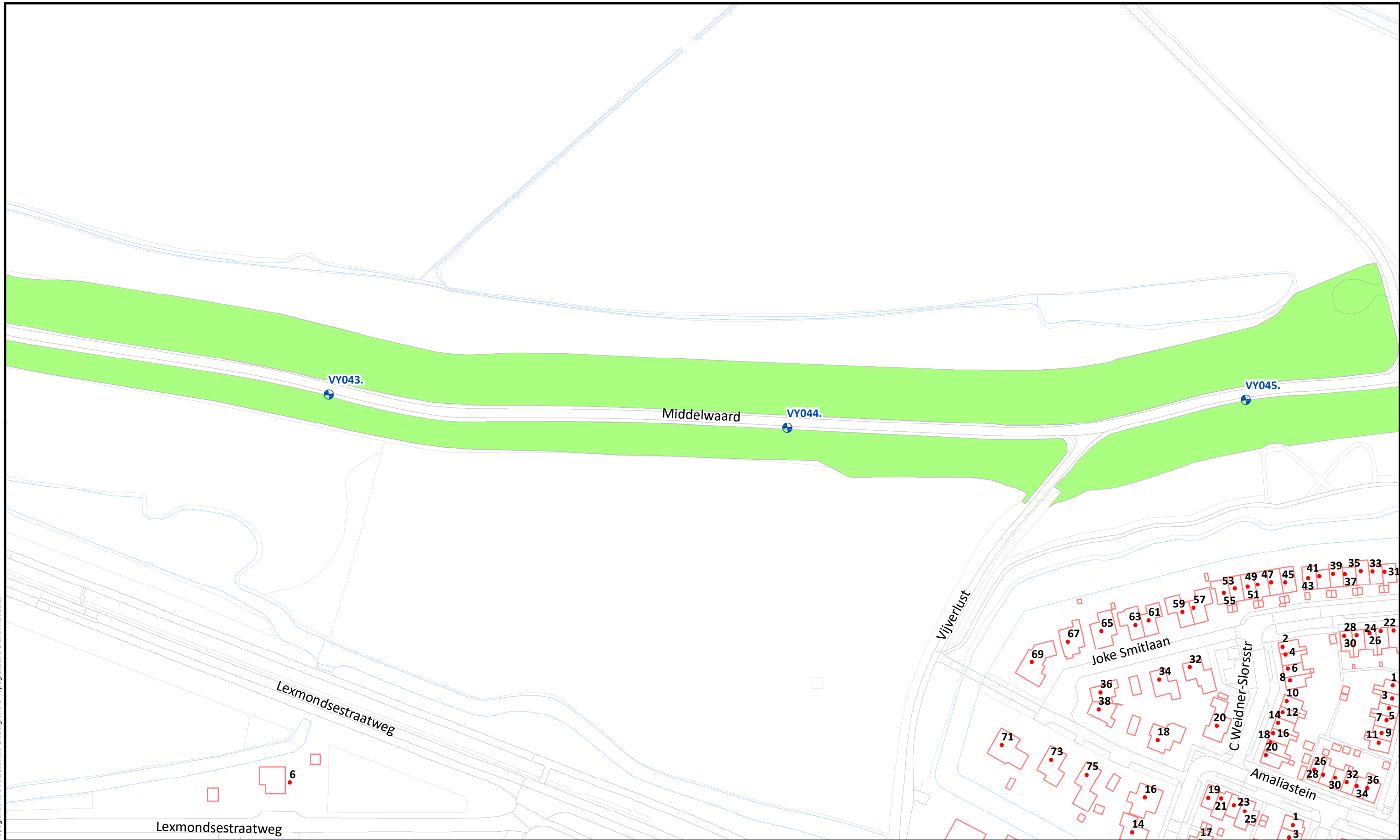
**Referentielagen WSRL**

- Dijkpalen (om 100m)
- Bomen/struiken
- Afrasteringen



Uitgifte Dijkpercelen 2022, detailtekeningen		Bladnr.: 09 van 14
Traject: UDP2022: Lexmond - Vianen Lekbrug A2		Schaal: 1 :1.500
Dijkpalen: VY029-VY052		Formaat: A3
Aantal hectare traject: 18,6 ha		Getekend: lv
Soort onderhoud traject: Gefaseerd maaien en afvoeren type 2 (Binnentalud vroeg)		Datum: 31/08/2021
Uitgifteduur: 3 jaar		
Bestandsnaam: UDP2022: Lexmond - Vianen Lekbrug A2_detail_def.pdf		





**Beheervorm**

378 - Gefaseerd maaien en afvoeren type 2 (binnentalud vroeg)

**Referentielagen WSRL**

- Dijkpalen (om 100m)
- Bomen/struiken
- Afrasteringen







Uitgifte Dijkpercelen 2022, detailtekeningen	
Traject: UDP2022: Lexmond - Vianen Lekbrug A2	Bladnr.: 10 van 14
Dijkpalen: VY029-VY052	Schaal: 1 : 1.500
Aantal hectare traject: 18,6 ha	Formaat: A3
Soort onderhoud traject: Gefaseerd maaien en afvoeren type 2 (Binnentalud vroeg)	Getekend: lv
Uitgifteduur: 3 jaar	Datum: 31/08/2021
Bestandsnaam: UDP2022: Lexmond - Vianen Lekbrug A2_detail_def.pdf	

Hoewel bij de samenstelling van deze kaart de grootste zorgvuldigheid is betracht, kan Waterschap Rivierenland niet garanderen dat de informatie compleet, actueel en/of accuraat is. Waterschap Rivierenland aanvaardt dan ook geen enkele aansprakelijkheid voor schade ontstaan door gebruik van de informatie van deze kaart.

Topografische en kadastrale Ondergrond © Topografische Dienst Kadaster



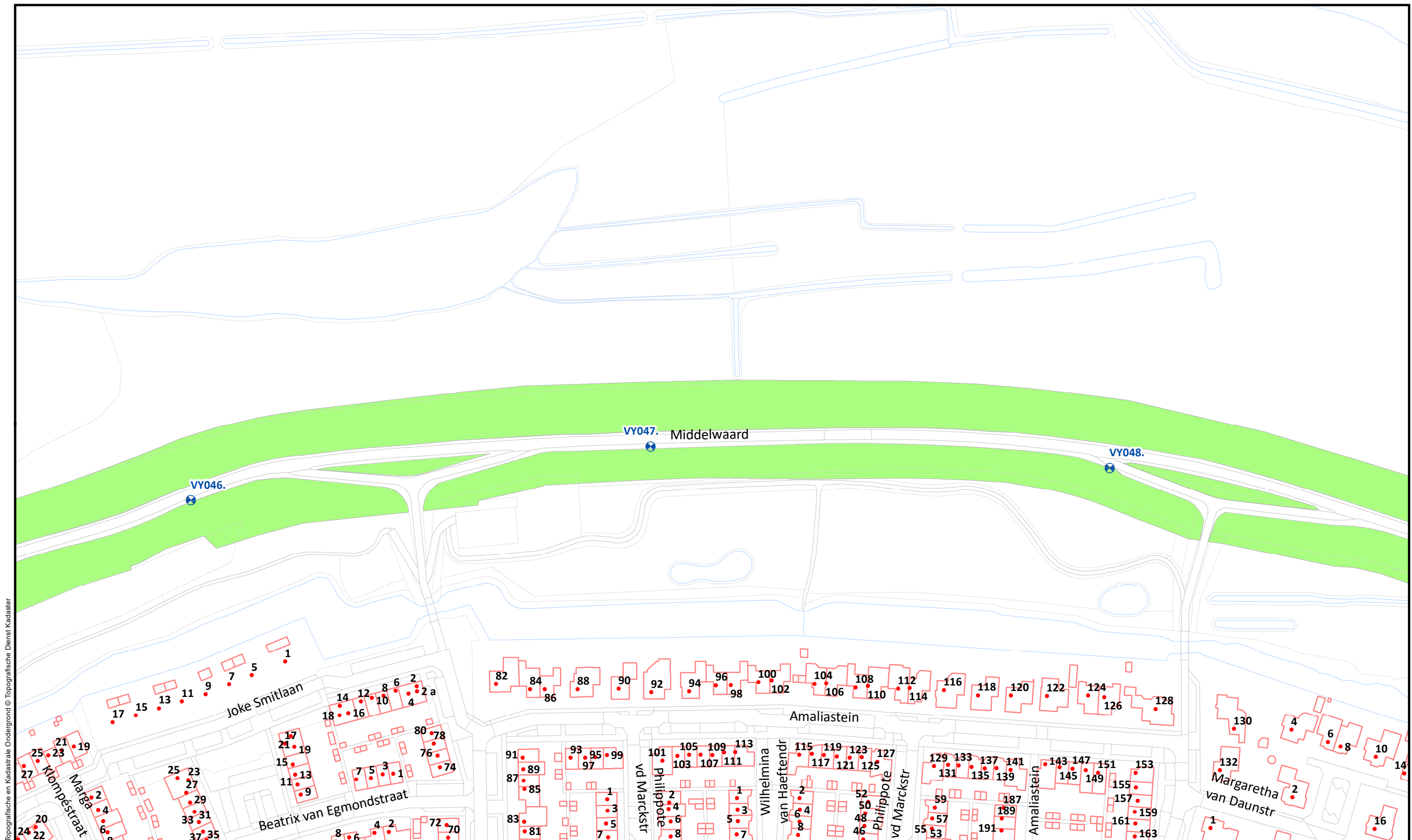
<b>Beheervorm</b>	<b>Referentielagen WSRL</b>
 378 - Gefaseerd maaien en afvoeren type 2 (binnentalud vroeg)	 Dijkpalen (om 100m)
	 Bomen/struiken
	 Afrasteringen







Uitgifte Dijkpercelen 2022, detailtekeningen	
Traject: UDP2022: Lexmond - Vianen Lekbrug A2	Bladnr.: 11 van 14
Dijkpalen: VY029-VY052	Schaal: 1 :1.500
Aantal hectare traject: 18,6 ha	Formaat: A3
Soort onderhoud traject: Gefaseerd maaien en afvoeren type 2 (Binnentalud vroeg)	Getekend: lv
Uitgifteduur: 3 jaar	Datum: 31/08/2021
Bestandsnaam: UDP2022: Lexmond - Vianen Lekbrug A2_detail_def.pdf	

Hoewel bij de samenstelling van deze kaart de grootste zorgvuldigheid is betracht, kan Waterschap Rivierenland niet garanderen dat de informatie compleet, actueel en/of accuraat is. Waterschap Rivierenland aanvaardt dan ook geen enkele aansprakelijkheid voor schade ontstaan door gebruik van de informatie van deze kaart.





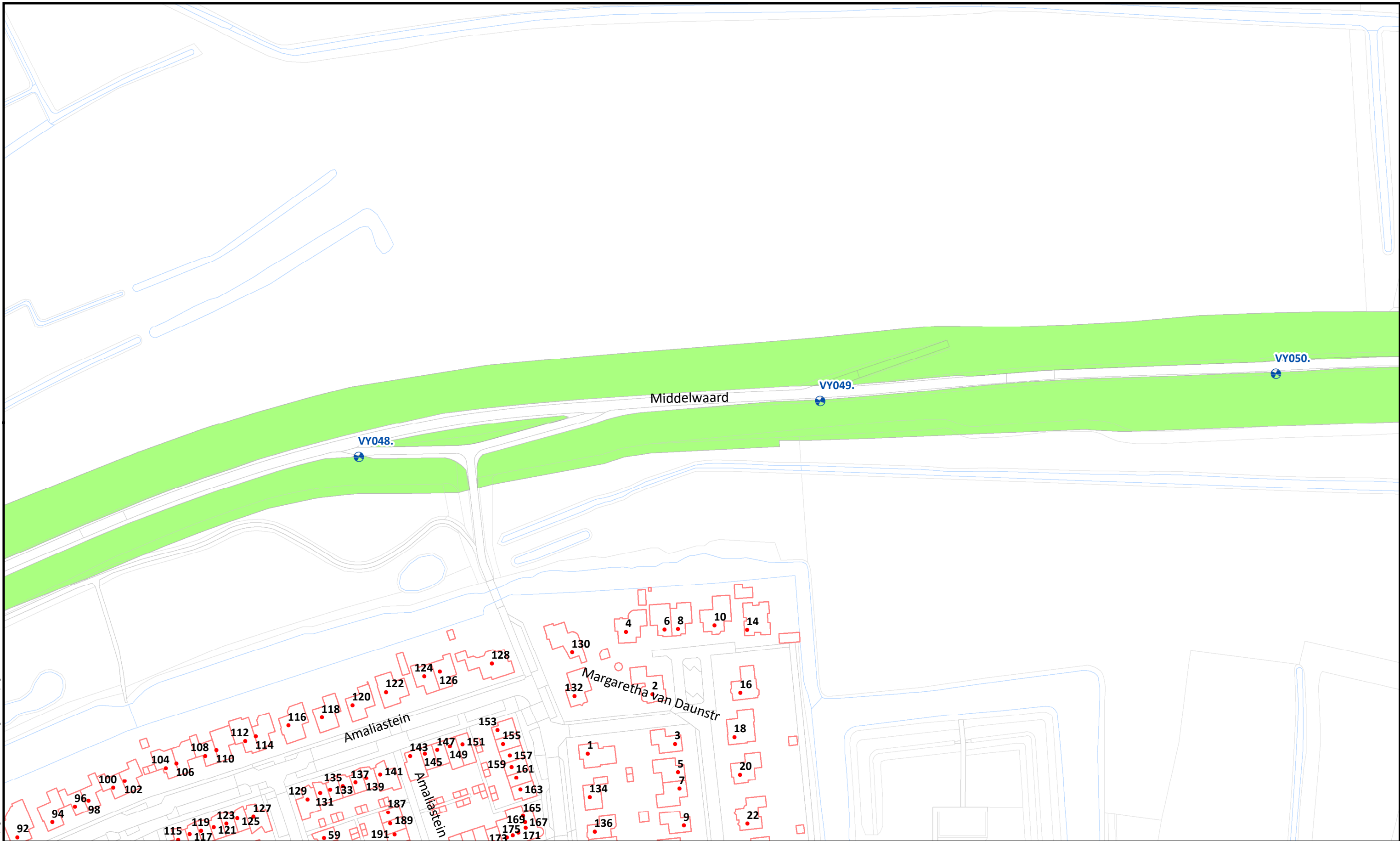
Topografische en Kadasterale Ondergrond © Topografische Dienst Kadaster

<b>Beheervorm</b>	<b>Referentielagen WSRL</b>
 378 - Gefaseerd maaien en afvoeren type 2 (binnentalud vroeg)	 Dijkpalen (om 100m)
	 Bomen/struiken
	 Afrasteringen



Uitgifte Dijkpercelen 2022, detailtekeningen	
Traject: UDP2022: Lexmond - Vianen Lekbrug A2	Bladnr.: 12 van 14
Dijkpalen: VY029-VY052	Schaal: 1 : 1.500
Aantal hectare traject: 18,6 ha	Formaat: A3
Soort onderhoud traject: Gefaseerd maaien en afvoeren type 2 (Binnentalud vroeg)	Getekend: lv
Uitgifteduur: 3 jaar	Datum: 31/08/2021
Bestandsnaam: UDP2022: Lexmond - Vianen Lekbrug A2_detail_def.pdf	

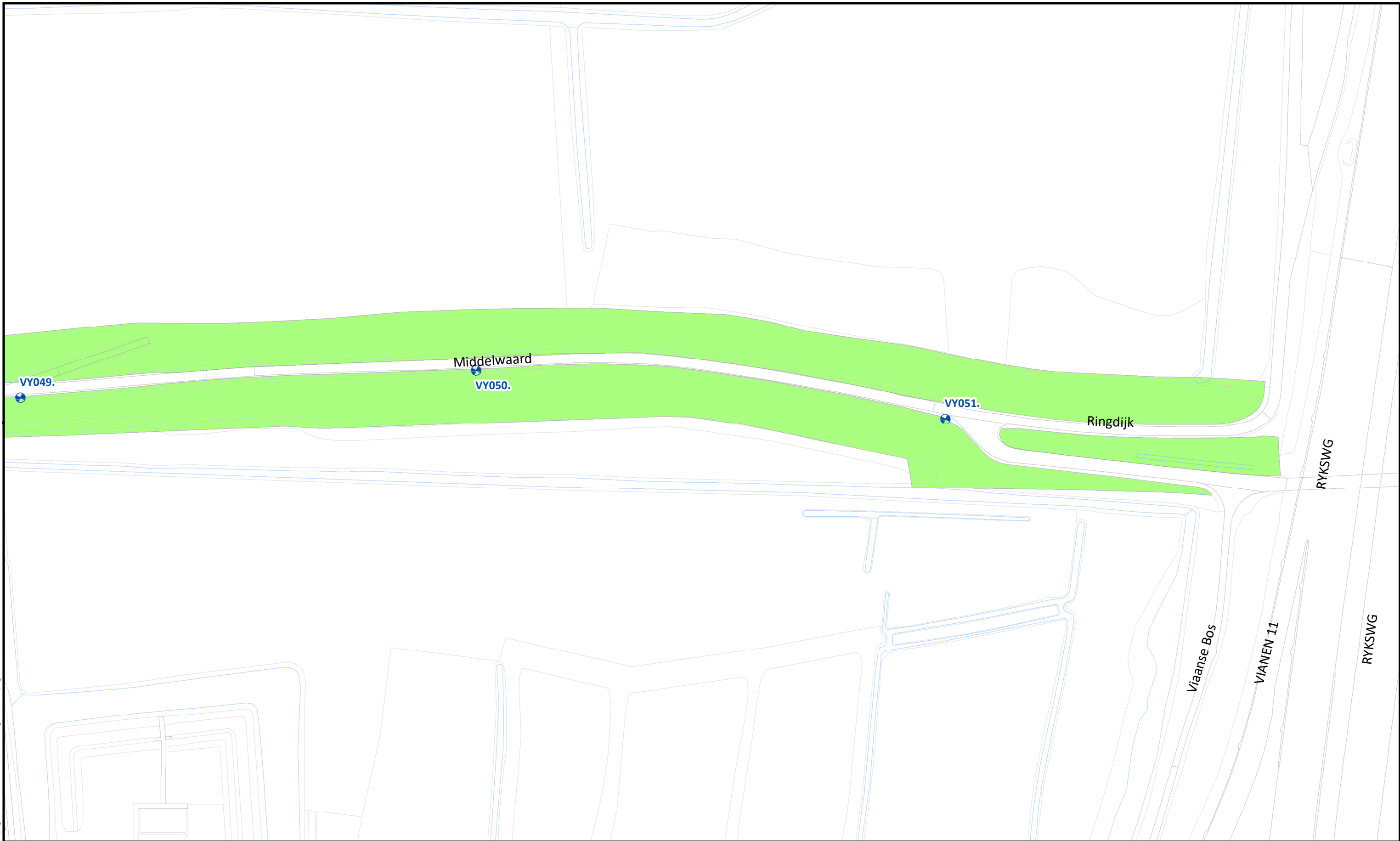
Hoewel bij de samenstelling van deze kaart de grootste zorgvuldigheid is betracht, kan Waterschap Rivierenland niet garanderen dat de informatie compleet, actueel en/of accuraat is. Waterschap Rivierenland aanvaardt dan ook geen enkele aansprakelijkheid voor schade ontstaan door gebruik van de informatie van deze kaart.



<b>Beheervorm</b>  378 - Gefaseerd maaien en afvoeren type 2 (binnentalud vroeg)	<b>Referentielagen WSRL</b>  Dijkpalen (om 100m)  Bomen/struiken  Afrasteringen		Uitgifte Dijkpercelen 2022, detailtekeningen	
			Traject: UDP2022: Lexmond - Vianen Lekbrug A2	Bladnr.: 13 van 14
			Dijkpalen: VY029-VY052	Schaal: 1 :1.500
			Aantal hectare traject: 18,6 ha	Formaat: A3
			Soort onderhoud traject: Gefaseerd maaien en afvoeren type 2 (Binnentalud vroeg)	Getekend: lv
			Uitgifteduur: 3 jaar	Datum: 31/08/2021
			Bestandsnaam: UDP2022: Lexmond - Vianen Lekbrug A2_detail_def.pdf	

Hoewel bij de samenstelling van deze kaart de grootste zorgvuldigheid is betracht, kan Waterschap Rivierenland niet garanderen dat de informatie compleet, actueel en/of accuraat is. Waterschap Rivierenland aanvaardt dan ook geen enkele aansprakelijkheid voor schade ontstaan door gebruik van de informatie van deze kaart.





**Beheervorm**

378 - Gefaseerd maaien en afvoeren type 2 (binnentalud vroeg)

**Referentielagen WSRL**

- Dijkpalen (om 100m)
- Bomen/struiken
- Afrasteringen



Uitgifte Dijkpercelen 2022, detailtekeningen	
Traject: UDP2022: Lexmond - Vianen Lekbrug A2	Bladnr.: 14 van 14
Dijkpalen: VY029-VY052	Schaal: 1 :1.500
Aantal hectare traject: 18,6 ha	Formaat: A3
Soort onderhoud traject: Gefaseerd maaien en afvoeren type 2 (Binnentalud vroeg)	Getekend: lv
Uitgifteduur: 3 jaar	Datum: 3/09/2021
Bestandsnaam: UDP2022: Lexmond - Vianen Lekbrug A2_detail_def.pdf	