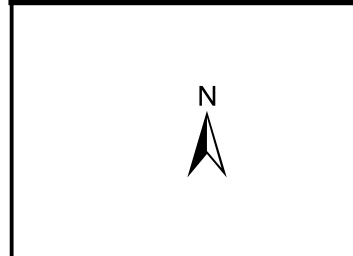




Esri Nederland, Community Map Contributors



UDP2021

-  Kaartbladen_UDP2022_selectie
-  Te onderhouden percelen

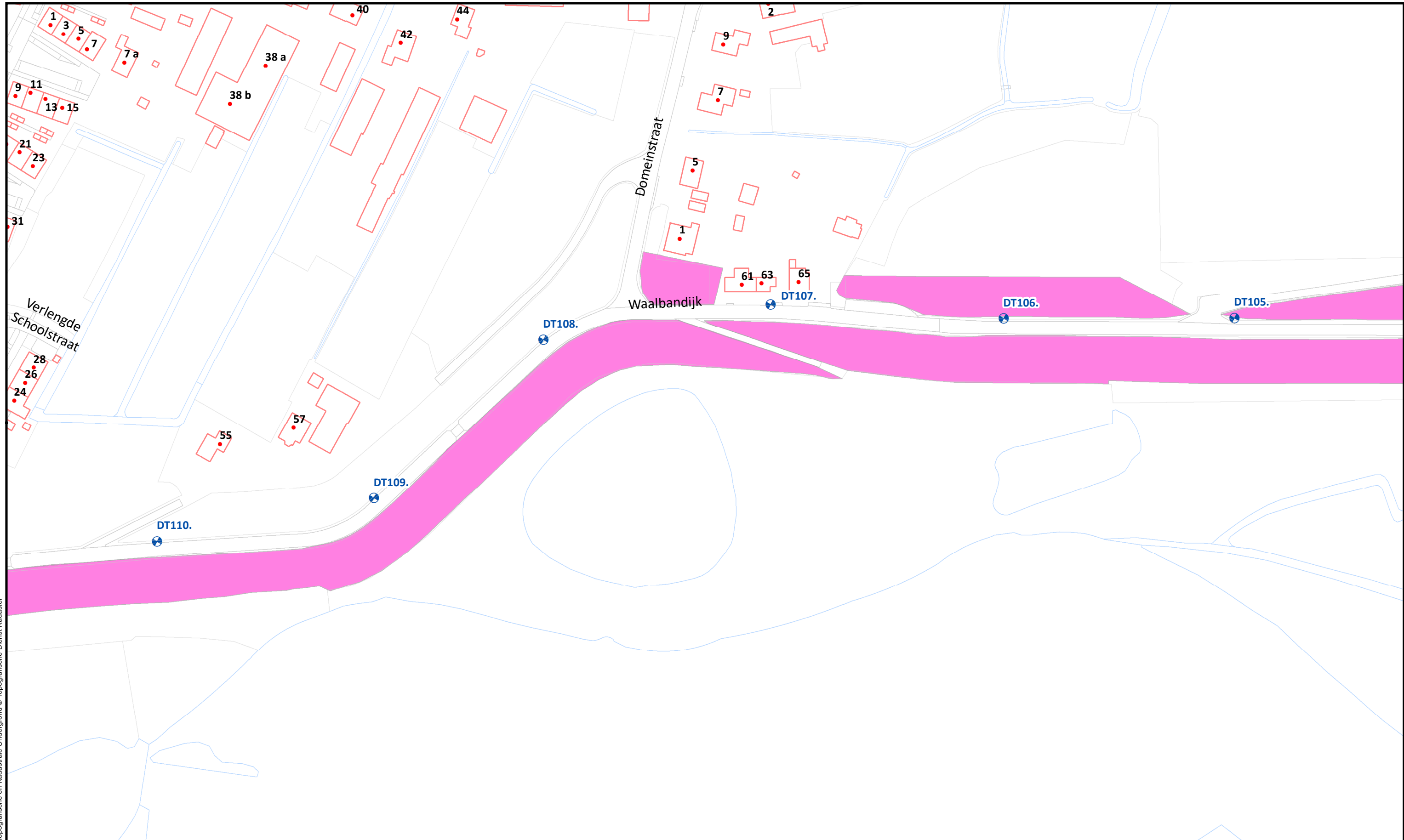
Referentielagen WSRL

-  Referentiepunt (om 1000m)



Uitgifte Dijkpercelen 2022, overzichtstekening	
Traject: UDP2022: Oude Veerweg Dodewaard - Dorpsstraat Kerk IJzendoorn	
Dijkpalen: DT070-DT143	Schaal: 1 :21.000
Aantal hectare traject: 18,3 ha	Formaat: A3
Soort onderhoud traject: Gefaseerd maaien en afvoeren type 1 (Buitentalud vroeg)	Getekend: lv
Uitgifteduur: 1 jaar	Datum: 3/09/2021
Bestandsnaam: UDP2022: Oude Veerweg Dodewaard - Dorpsstraat Kerk IJzendoorn_voorblad_def.pdf	

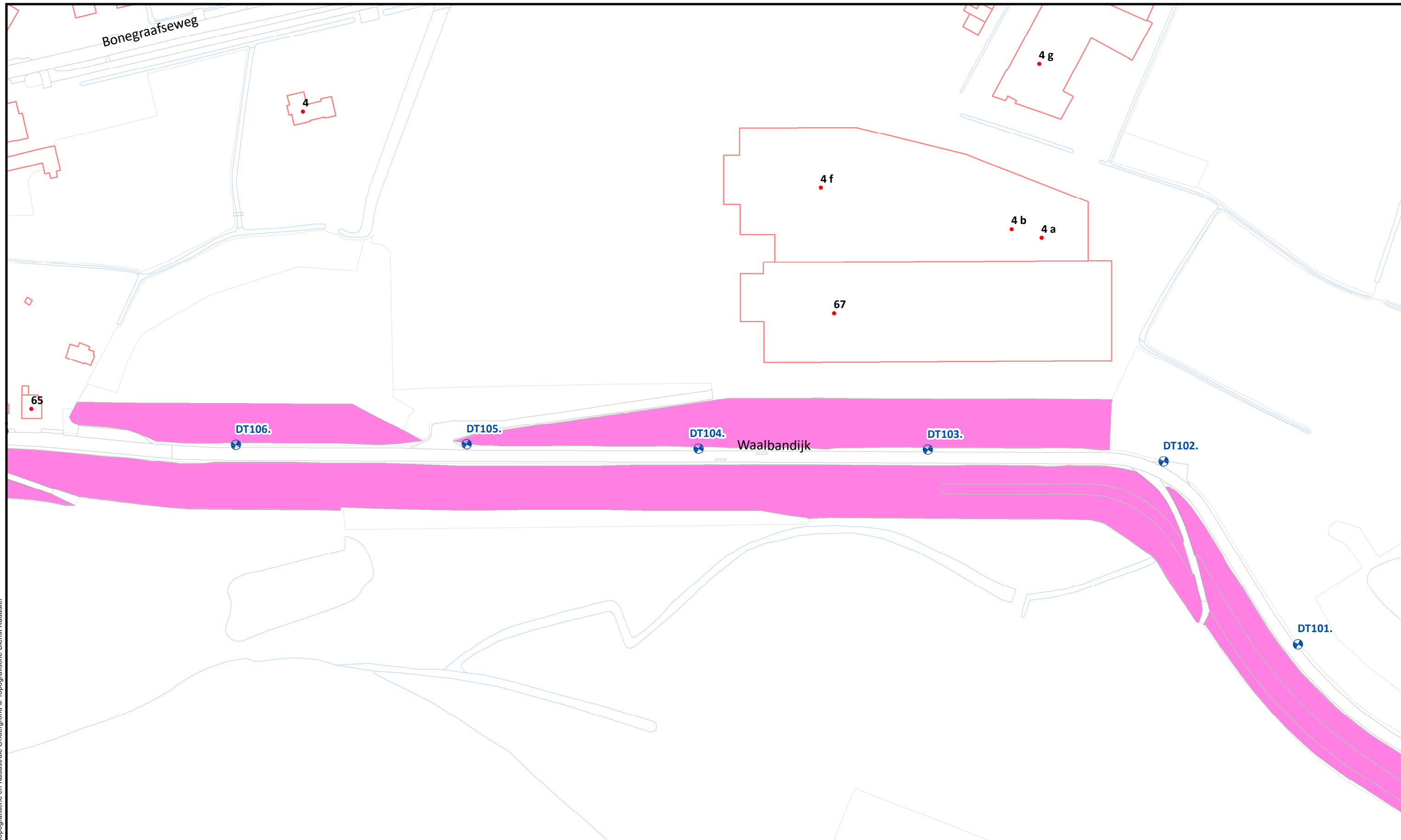
Hoewel bij de samenstelling van deze kaart de grootste zorgvuldigheid is betracht, kan Waterschap Rivierenland niet garanderen dat de informatie compleet, actueel en/of accuraat is. Waterschap Rivierenland aanvaardt dan ook geen enkele aansprakelijkheid voor schade ontstaan door gebruik van de informatie van deze kaart.



Topografische en kadastrale Ondergrond © Topografische Dienst Kadaster

Beheervorm  377 - Gefaseerd maaien en afvoeren type 1 (buitentalud vroeg)	Referentielagen WSRL  Dijkpalen (om 100m)  Bomen/struiken  Afrasteringen			Uitgifte Dijkpercelen 2022, detailtekeningen Traject: UDP2022: Oude Veerweg Dodewaard - Dorpsstraat Kerk IJzendoorn		Bladnr.: 11 van 22
	Aantal hectare traject: 18,3 ha Soort onderhoud traject: Gefaseerd maaien en afvoeren type 1 (Buitentalud vroeg)			Schaal: 1 :1.500 Formaat: A3	Getekend: lv Datum: 31/08/2021	
Uitgifteduur: 1 jaar				Bestandsnaam: UDP2022: Oude Veerweg Dodewaard - Dorpsstraat Kerk IJzendoorn_detail_def.pdf		

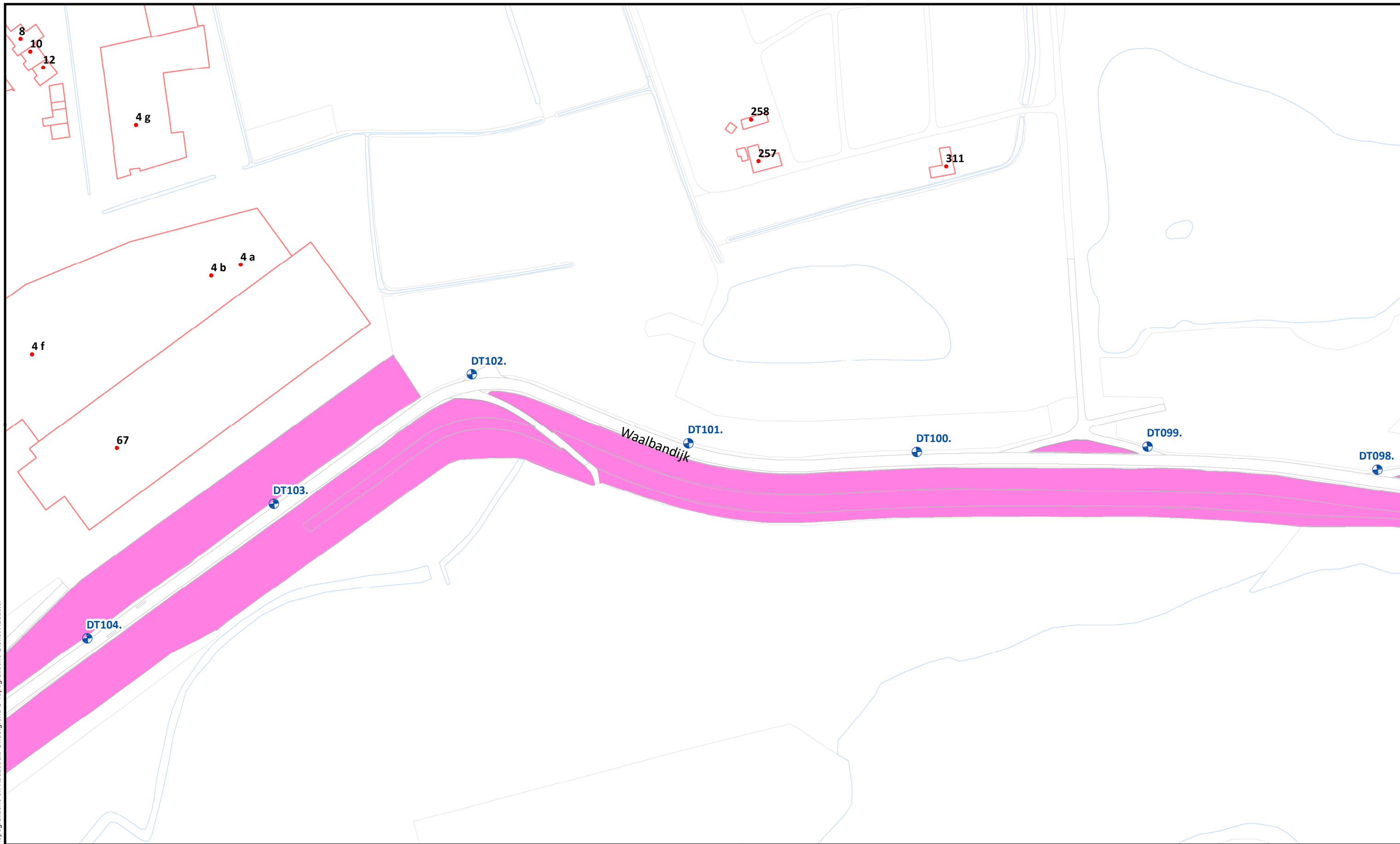
Hoewel bij de samenstelling van deze kaart de grootste zorgvuldigheid is betracht, kan Waterschap Rivierenland niet garanderen dat de informatie compleet, actueel en/of accuraat is. Waterschap Rivierenland aanvaardt dan ook geen enkele aansprakelijkheid voor schade ontstaan door gebruik van de informatie van deze kaart.



Topografische en kadastrale Ondergrond © Topografische Dienst Kadaster

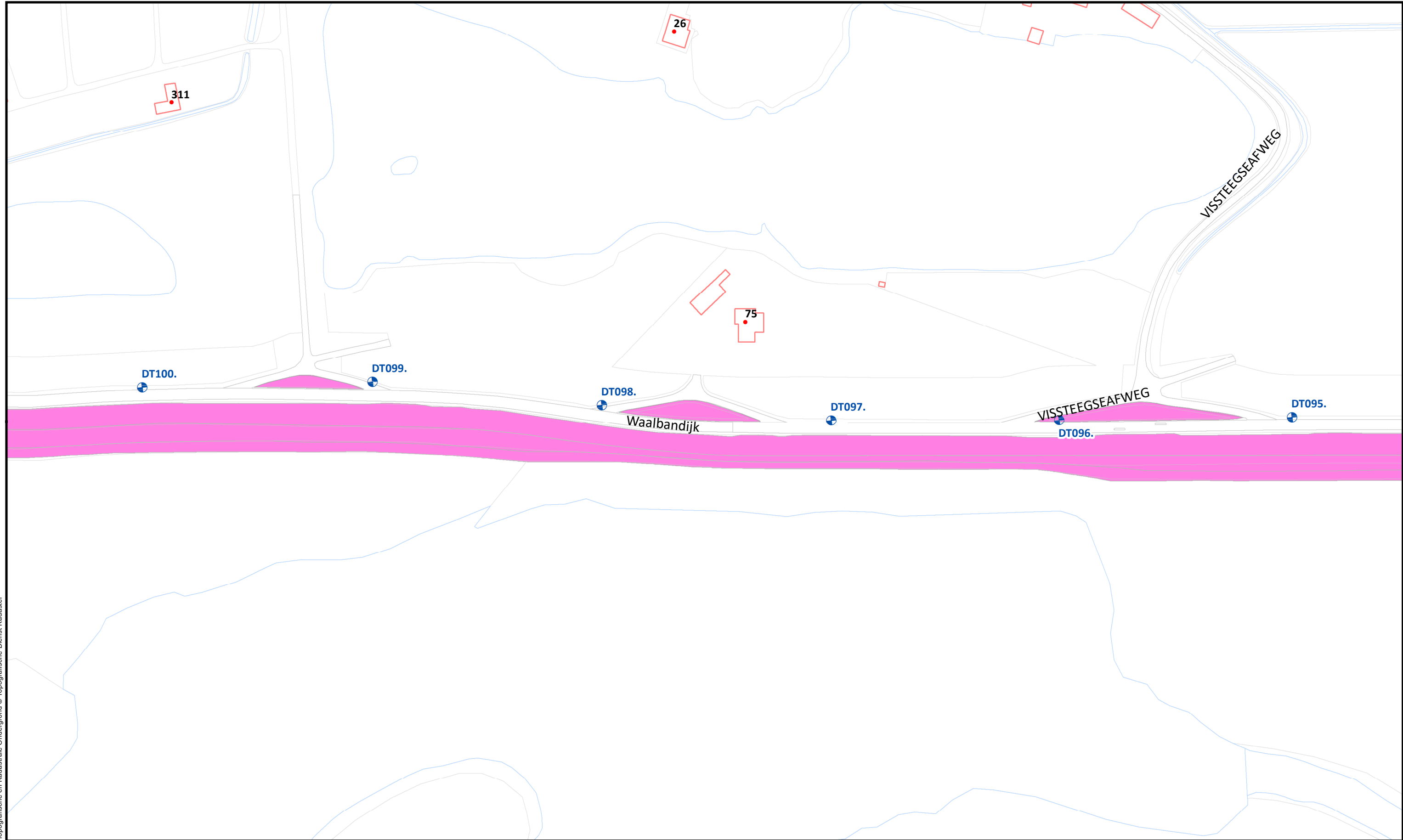
Beheervorm  377 - Gefaseerd maaien en afvoeren type 1 (buitentalud vroeg)	Referentielagen WSRL  Dijkpalen (om 100m)  Bomen/struiken  Afrasteringen		Uitgifte Dijkpercelen 2022, detailtekeningen	
			Traject: UDP2022: Oude Veerweg Dodewaard - Dorpsstraat Kerk IJzendoorn	Bladnr.: 12 van 22
			Dijkpalen: DT070-DT143	Schaal: 1 : 1.500
			Aantal hectare traject: 18,3 ha	Formaat: A3
			Soort onderhoud traject: Gefaseerd maaien en afvoeren type 1 (Buitentalud vroeg)	Getekend: lv
			Uitgifteduur: 1 jaar	Datum: 31/08/2021
			Bestandsnaam: UDP2022: Oude Veerweg Dodewaard - Dorpsstraat Kerk IJzendoorn_detail_def.pdf	

Hoewel bij de samenstelling van deze kaart de grootste zorgvuldigheid is betracht, kan Waterschap Rivierenland niet garanderen dat de informatie compleet, actueel en/of accuraat is. Waterschap Rivierenland aanvaardt dan ook geen enkele aansprakelijkheid voor schade ontstaan door gebruik van de informatie van deze kaart.



<p>Beheervorm</p> <p> 377 - Gefaseerd maaien en afvoeren type 1 (buitentalud vroeg)</p>	<p>Referentielagen WSRL</p> <p> Dijkpalen (om 100m)</p> <p> Bomen/struiken</p> <p> Afrasteringen</p>		 Waterschap Rivierenland	<p>Uitgifte Dijkpercelen 2022, detailtekeningen</p>	
	<p>Traject: UDP2022: Oude Veerweg Dodewaard - Dorpsstraat Kerk IJzendoorn</p>			<p>Bladnr.: 13 van 22</p>	
	<p>Dijkpalen: DT070-DT143</p>			<p>Schaal: 1 : 1.500</p>	
	<p>Aantal hectare traject: 18,3 ha</p>			<p>Formaat: A3</p>	
	<p>Soort onderhoud traject: Gefaseerd maaien en afvoeren type 1 (Buitentalud vroeg)</p>			<p>Getekend: lv</p>	
	<p>Uitgifteduur: 1 jaar</p>			<p>Datum: 31/08/2021</p>	
<p>Bestandsnaam: UDP2022: Oude Veerweg Dodewaard - Dorpsstraat Kerk IJzendoorn_detail_def.pdf</p>					

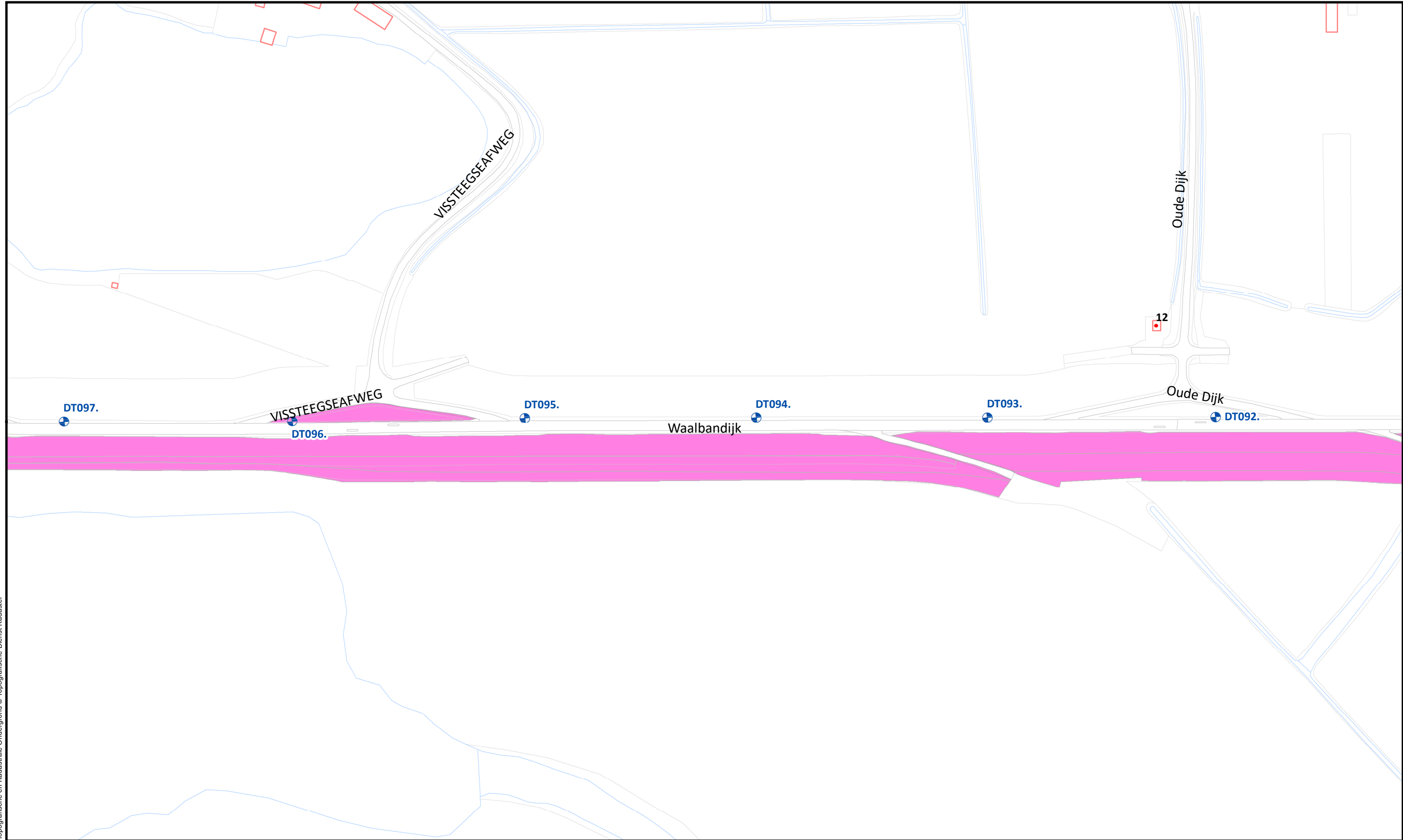
Hoewel bij de samenstelling van deze kaart de grootste zorgvuldigheid is betracht, kan Waterschap Rivierenland niet garanderen dat de informatie compleet, actueel en/of accuraat is. Waterschap Rivierenland aanvaardt dan ook geen enkele aansprakelijkheid voor schade ontstaan door gebruik van de informatie van deze kaart.








Topografische en kadastrale Ondergrond © Topografische Dienst Kadaster

Beheervorm  377 - Gefaseerd maaien en afvoeren type 1 (buitentalud vroeg)	Referentielagen WSRL  Dijkpalen (om 100m)  Bomen/struiken  Afrasteringen		Uitgifte Dijkpercelen 2022, detailtekeningen	
			Traject: UDP2022: Oude Veerweg Dodewaard - Dorpsstraat Kerk IJzendoorn	Bladnr.: 14 van 22
			Dijkpalen: DT070-DT143	Schaal: 1 :1.500
			Aantal hectare traject: 18,3 ha	Formaat: A3
			Soort onderhoud traject: Gefaseerd maaien en afvoeren type 1 (Buitentalud vroeg)	Getekend: lv
			Uitgifteduur: 1 jaar	Datum: 31/08/2021
			Bestandsnaam: UDP2022: Oude Veerweg Dodewaard - Dorpsstraat Kerk IJzendoorn_detail_def.pdf	

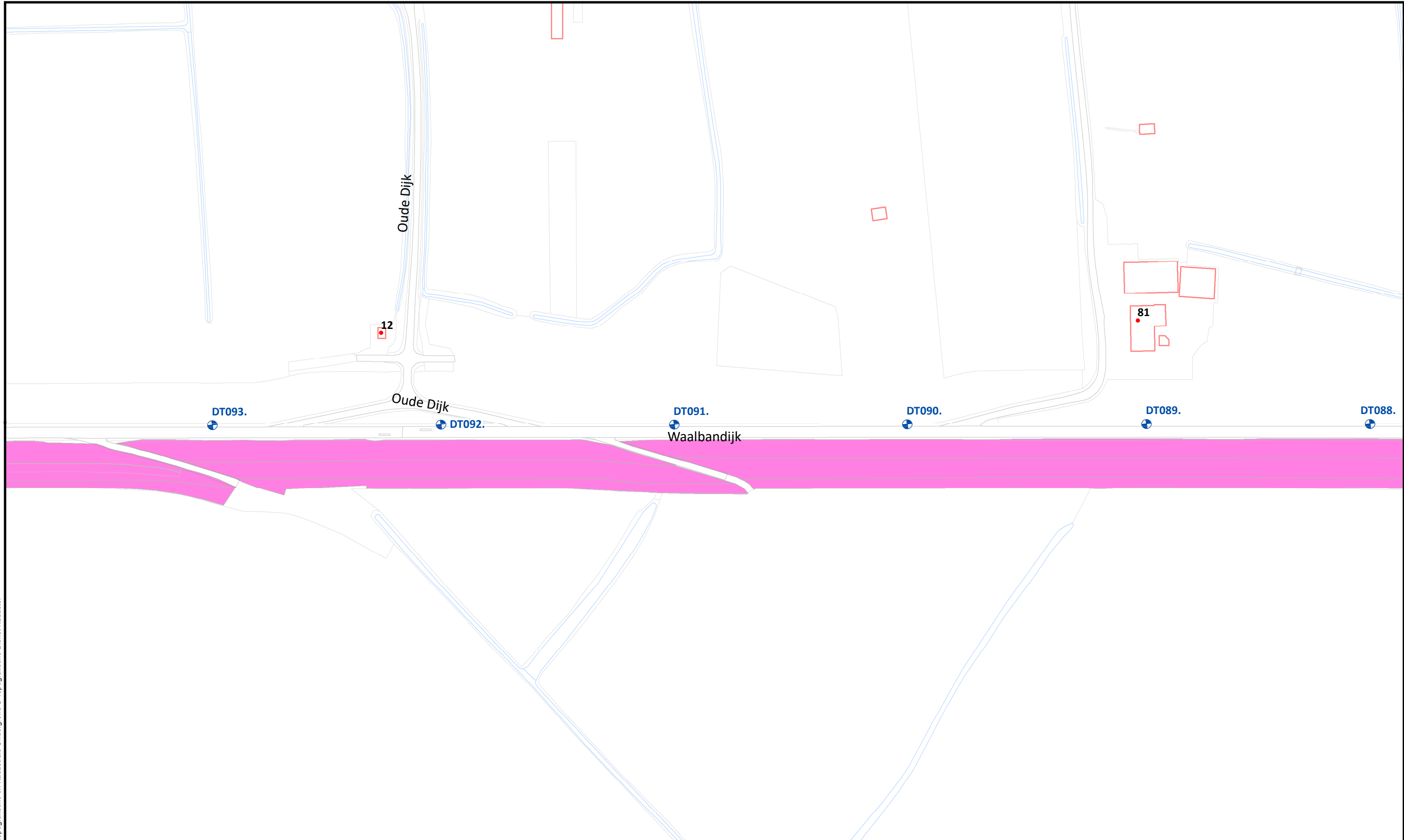
Hoewel bij de samenstelling van deze kaart de grootste zorgvuldigheid is betracht, kan Waterschap Rivierenland niet garanderen dat de informatie compleet, actueel en/of accuraat is. Waterschap Rivierenland aanvaardt dan ook geen enkele aansprakelijkheid voor schade ontstaan door gebruik van de informatie van deze kaart.







Topografische en kadastrale Ondergrond © Topografische Dienst Kadaster

	Beheervorm	Referentielagen WSRL  Dijkpalen (om 100m)  Bomen/struiken  Afrasteringen	 Waterschap Rivierenland	Uitgifte Dijkpercelen 2022, detailtekeningen	
	 377 - Gefaseerd maaien en afvoeren type 1 (buitentalud vroeg)			Traject: UDP2022: Oude Veerweg Dodewaard - Dorpsstraat Kerk IJzendoorn Dijkpalen: DT070-DT143 Aantal hectare traject: 18,3 ha Soort onderhoud traject: Gefaseerd maaien en afvoeren type 1 (Buitentalud vroeg) Uitgifteduur: 1 jaar Bestandsnaam: UDP2022: Oude Veerweg Dodewaard - Dorpsstraat Kerk IJzendoorn_detail_def.pdf	Bladnr.: 15 van 22 Schaal: 1 :1.500 Formaat: A3 Getekend: lv Datum: 31/08/2021

Hoewel bij de samenstelling van deze kaart de grootste zorgvuldigheid is betracht, kan Waterschap Rivierenland niet garanderen dat de informatie compleet, actueel en/of accuraat is. Waterschap Rivierenland aanvaardt dan ook geen enkele aansprakelijkheid voor schade ontstaan door gebruik van de informatie van deze kaart.



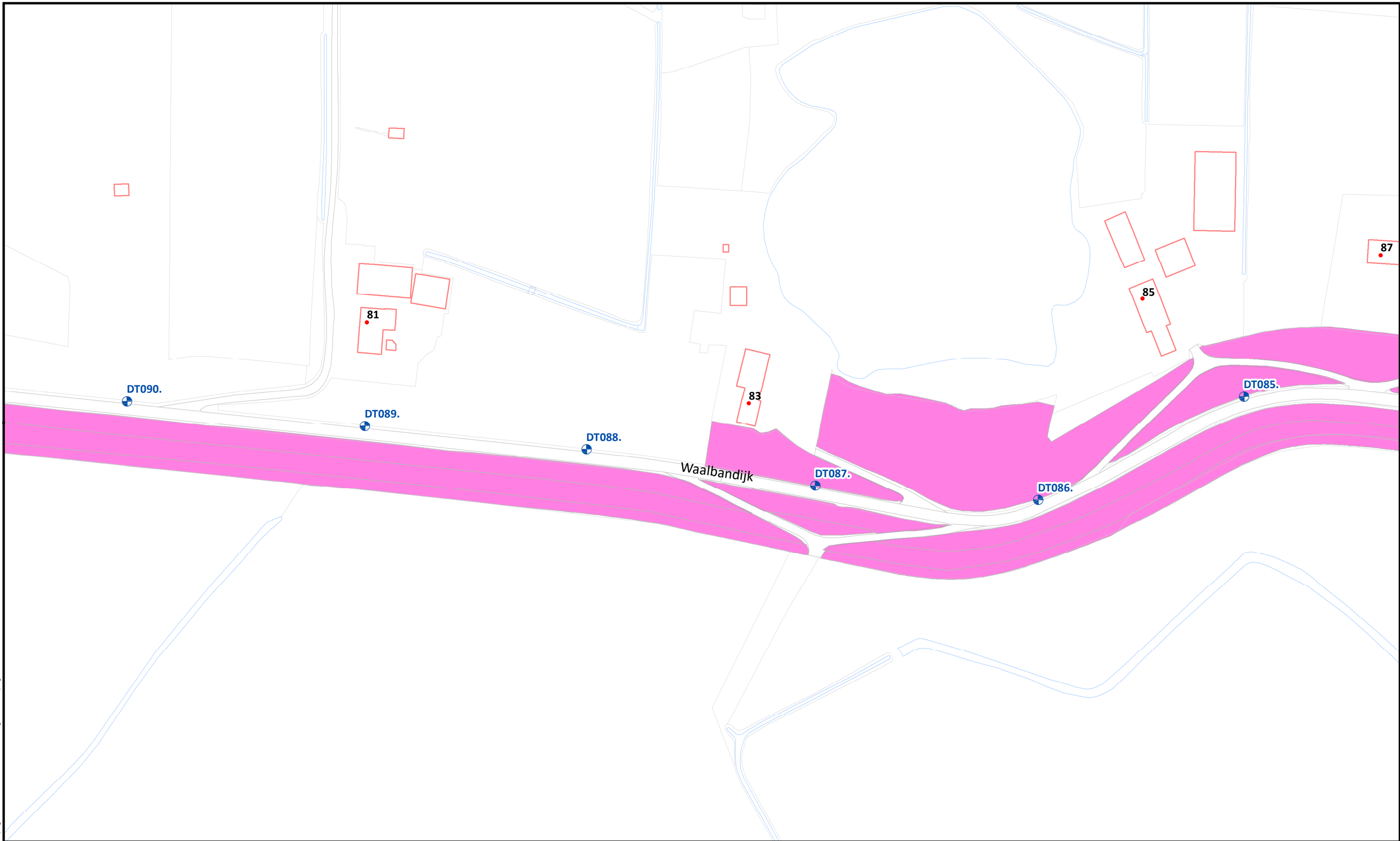
Topografische en kadastrale Ondergrond © Topografische Dienst Kadaster

Beheervorm	Referentielagen WSRL
 377 - Gefaseerd maaien en afvoeren type 1 (buitentalud vroeg)	 Dijkpalen (om 100m)  Bomen/struiken  Afrasteringen



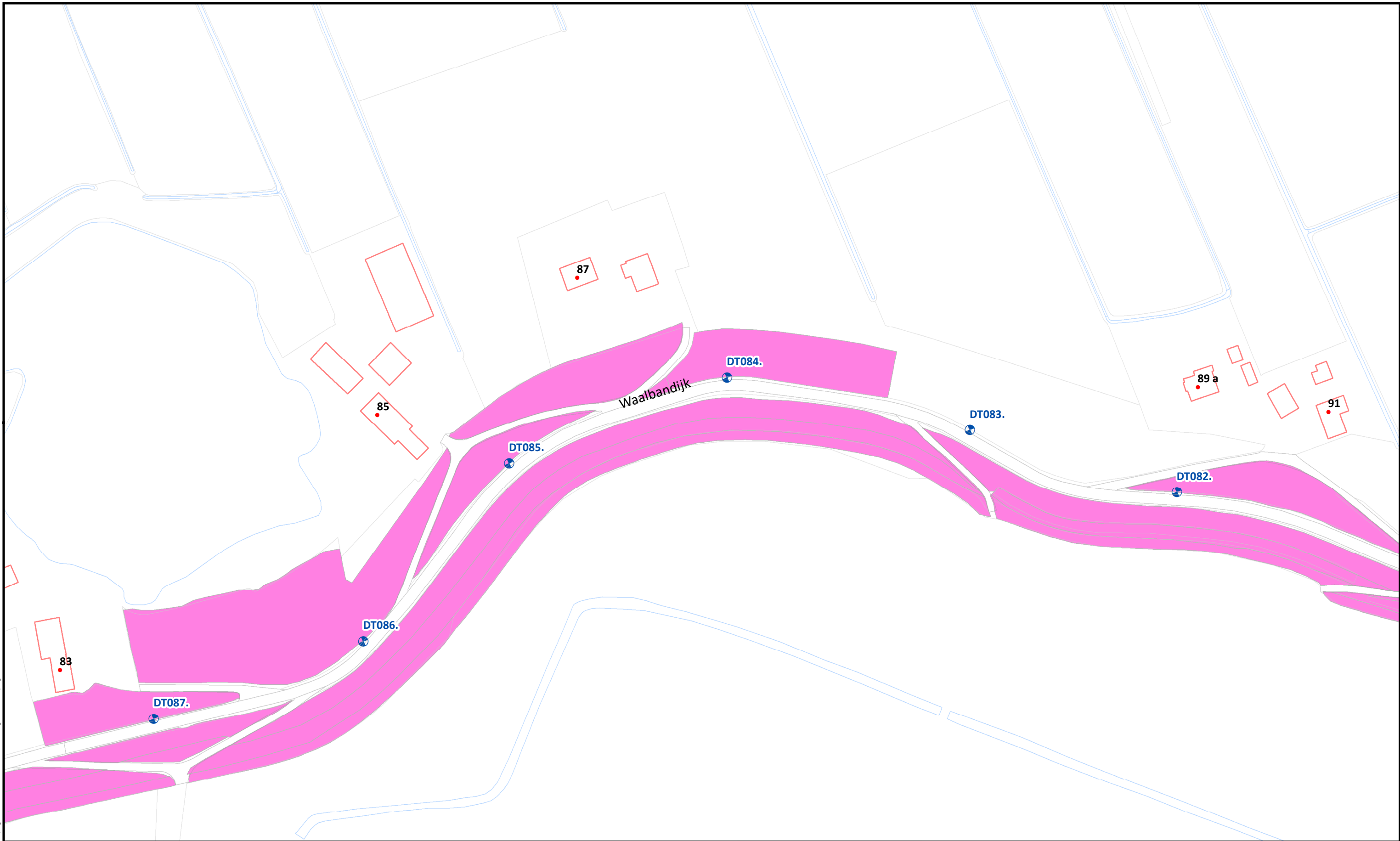
Uitgifte Dijkpercelen 2022, detailtekeningen	
Traject: UDP2022: Oude Veerweg Dodewaard - Dorpsstraat Kerk IJzendoorn	Bladnr.: 16 van 22
Dijkpalen: DT070-DT143	Schaal: 1 :1.500
Aantal hectare traject: 18,3 ha	Formaat: A3
Soort onderhoud traject: Gefaseerd maaien en afvoeren type 1 (Buitentalud vroeg)	Getekend: lv
Uitgifteduur: 1 jaar	Datum: 31/08/2021
Bestandsnaam: UDP2022: Oude Veerweg Dodewaard - Dorpsstraat Kerk IJzendoorn_detail_def.pdf	

Hoewel bij de samenstelling van deze kaart de grootste zorgvuldigheid is betracht, kan Waterschap Rivierenland niet garanderen dat de informatie compleet, actueel en/of accuraat is. Waterschap Rivierenland aanvaardt dan ook geen enkele aansprakelijkheid voor schade ontstaan door gebruik van de informatie van deze kaart.




Beheervorm  377 - Gefaseerd maaien en afvoeren type 1 (buitentalud vroeg)	Referentielagen WSRL  Dijkpalen (om 100m)  Bomen/struiken  Afrasteringen		Uitgifte Dijkpercelen 2022, detailtekeningen	
			Traject: UDP2022: Oude Veerweg Dodewaard - Dorpsstraat Kerk IJzendoorn	Bladnr.: 17 van 22
			Dijkpalen: DT070-DT143	Schaal: 1 :1.500
			Aantal hectare traject: 18,3 ha	Formaat: A3
			Soort onderhoud traject: Gefaseerd maaien en afvoeren type 1 (Buitentalud vroeg)	Getekend: lv
			Uitgifteduur: 1 jaar	Datum: 31/08/2021
			Bestandsnaam: UDP2022: Oude Veerweg Dodewaard - Dorpsstraat Kerk IJzendoorn_detail_def.pdf	




Hoewel bij de samenstelling van deze kaart de grootste zorgvuldigheid is betracht, kan Waterschap Rivierenland niet garanderen dat de informatie compleet, actueel en/of accuraat is. Waterschap Rivierenland aanvaardt dan ook geen enkele aansprakelijkheid voor schade ontstaan door gebruik van de informatie van deze kaart.



Beheervorm

 377 - Gefaseerd maaien en afvoeren type 1 (buitentalud vroeg)

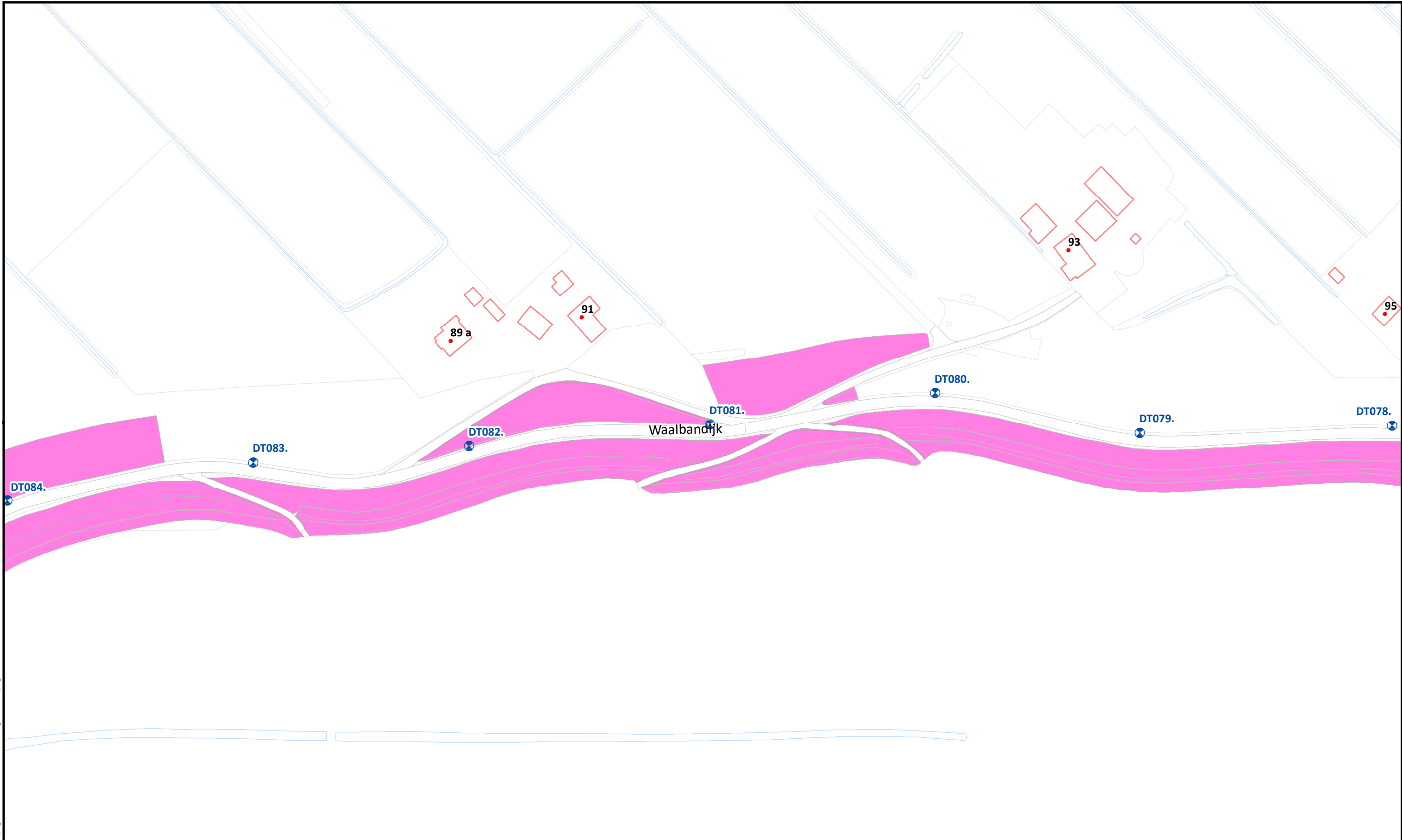
Referentielagen WSRL

-  Dijkpalen (om 100m)
-  Bomen/struiken
-  Afrasteringen



Uitgifte Dijkpercelen 2022, detailtekeningen	
Traject: UDP2022: Oude Veerweg Dodewaard - Dorpsstraat Kerk IJzendoorn	Bladnr.: 18 van 22
Dijkpalen: DT070-DT143	Schaal: 1 :1.500
Aantal hectare traject: 18,3 ha	Formaat: A3
Soort onderhoud traject: Gefaseerd maaien en afvoeren type 1 (Buitentalud vroeg)	Getekend: lv
Uitgifteduur: 1 jaar	Datum: 31/08/2021
Bestandsnaam: UDP2022: Oude Veerweg Dodewaard - Dorpsstraat Kerk IJzendoorn_detail_def.pdf	

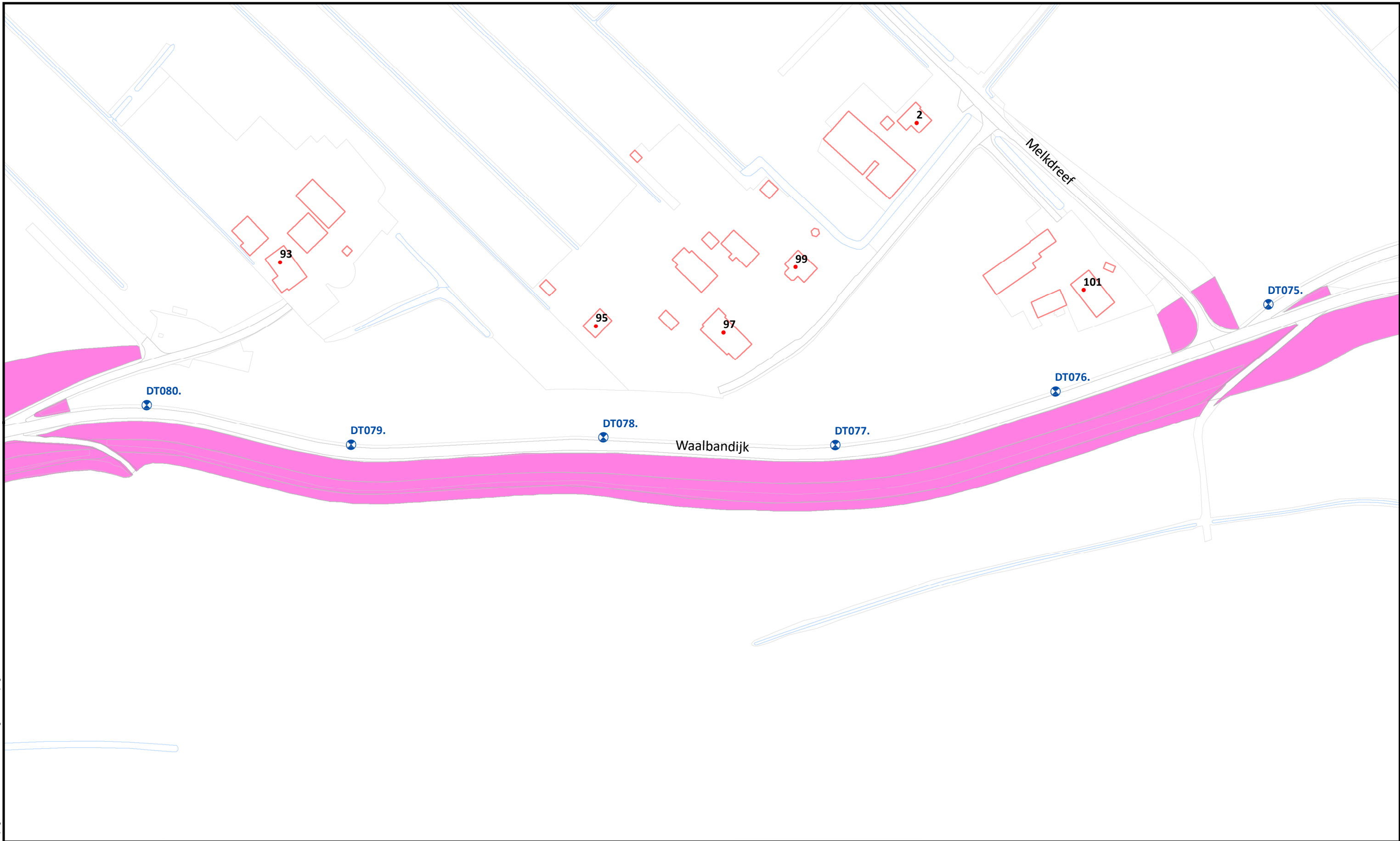
Hoewel bij de samenstelling van deze kaart de grootste zorgvuldigheid is betracht, kan Waterschap Rivierenland niet garanderen dat de informatie compleet, actueel en/of accuraat is. Waterschap Rivierenland aanvaardt dan ook geen enkele aansprakelijkheid voor schade ontstaan door gebruik van de informatie van deze kaart.



Topografische en kadastrale Ondergrond © Topografische Dienst Kadaster

Beheervorm  377 - Gefaseerd maaien en afvoeren type 1 (buitentalud vroeg)	Referentielagen WSRL  Dijkpalen (om 100m)  Bomen/struiken  Afrasteringen			Uitgifte Dijkpercelen 2022, detailtekeningen Traject: UDP2022: Oude Veerweg Dodewaard - Dorpsstraat Kerk IJzendoorn		Bladnr.: 19 van 22
	Aantal hectare traject: 18,3 ha Soort onderhoud traject: Gefaseerd maaien en afvoeren type 1 (Buitentalud vroeg)			Schaal: 1 :1.500 Formaat: A3	Getekend: lv Datum: 31/08/2021	
Uitgifteduur: 1 jaar				Bestandsnaam: UDP2022: Oude Veerweg Dodewaard - Dorpsstraat Kerk IJzendoorn_detail_def.pdf		

Hoewel bij de samenstelling van deze kaart de grootste zorgvuldigheid is betracht, kan Waterschap Rivierenland niet garanderen dat de informatie compleet, actueel en/of accuraat is. Waterschap Rivierenland aanvaardt dan ook geen enkele aansprakelijkheid voor schade ontstaan door gebruik van de informatie van deze kaart.



Beheervorm

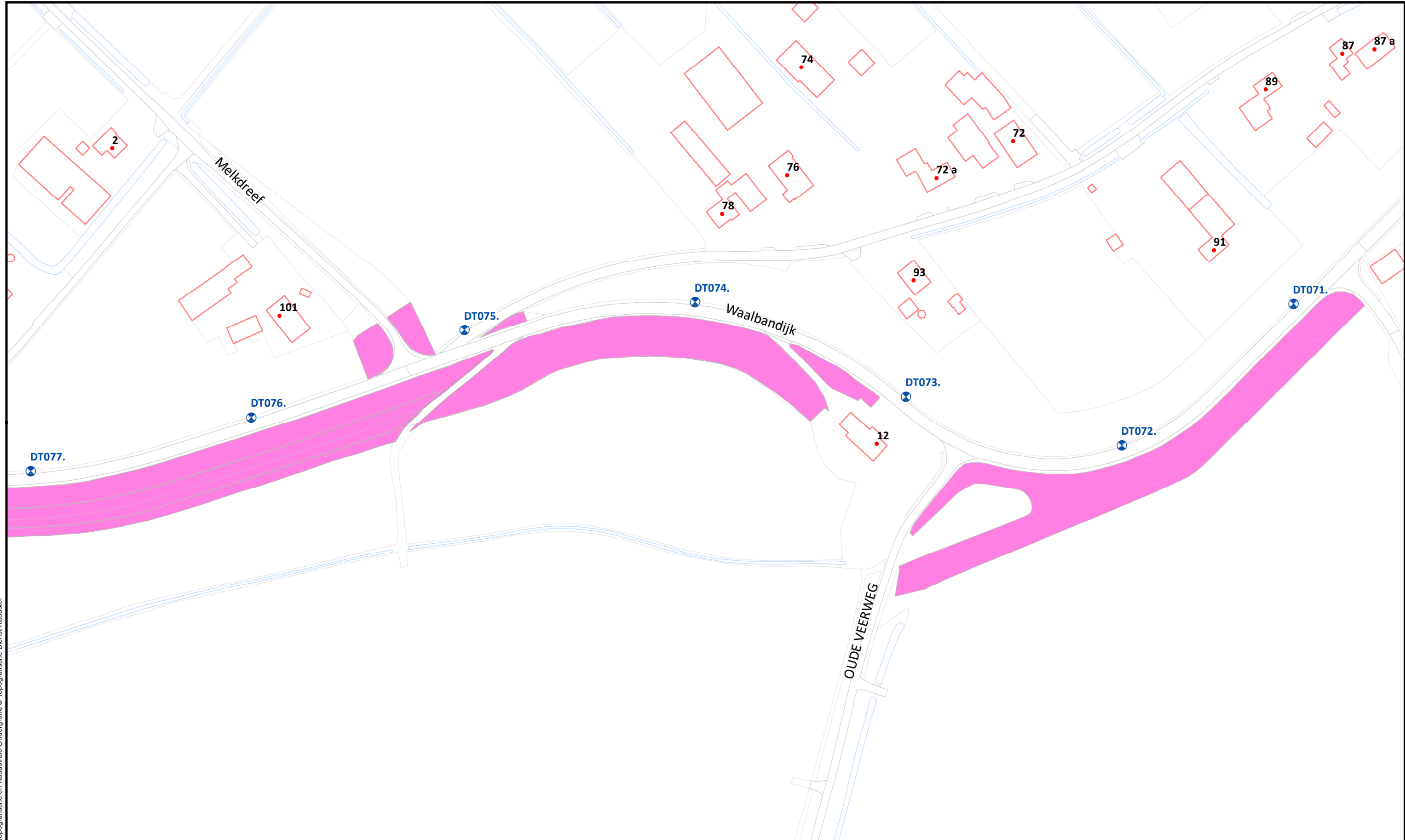
377 - Gefaseerd maaien en afvoeren type 1 (buitentalud vroeg)

Referentielagen WSRL

- Dijkpalen (om 100m)
- Bomen/struiken
- Afrasteringen



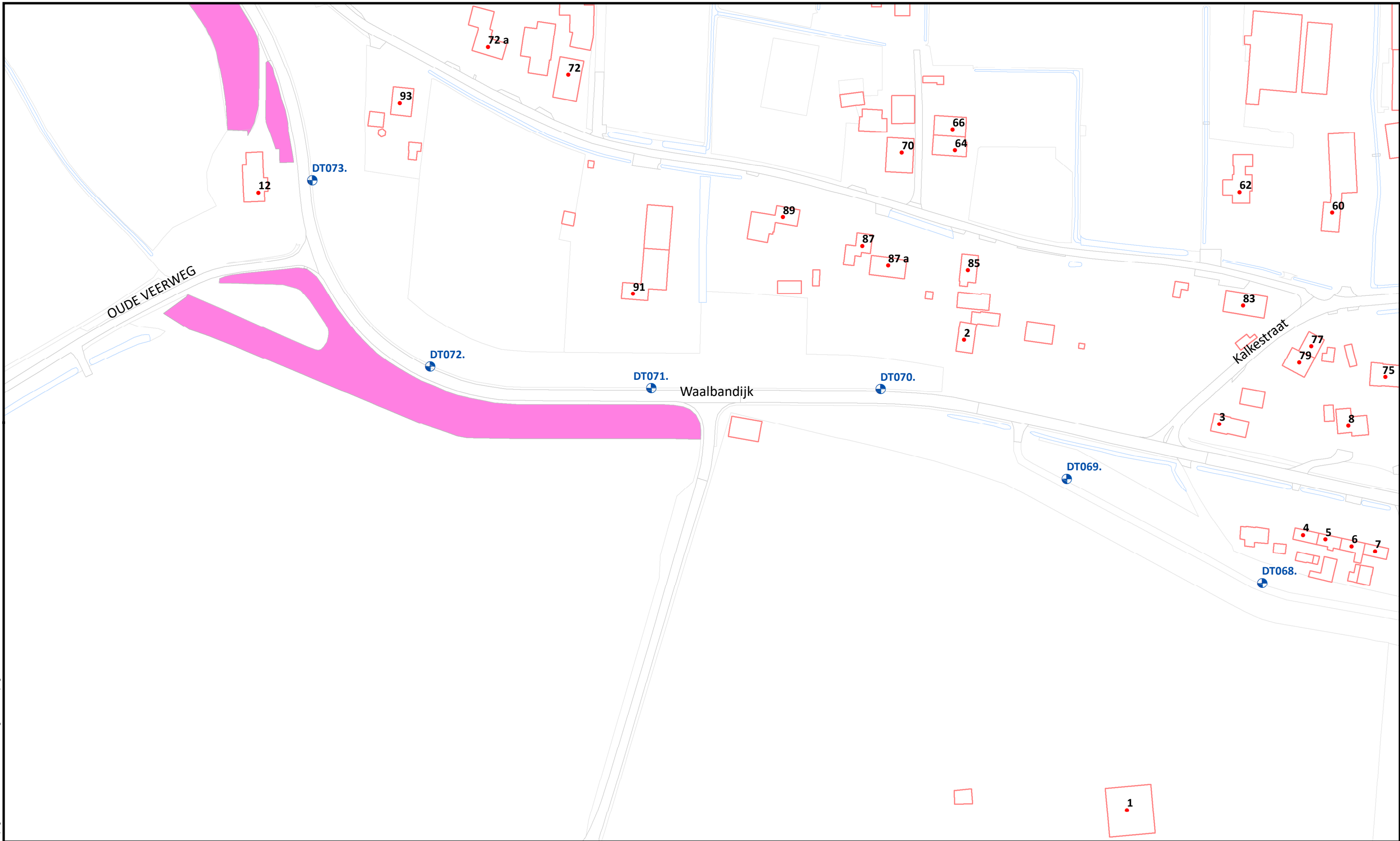
Uitgifte Dijkpercelen 2022, detailtekeningen	
Traject: UDP2022: Oude Veerweg Dodewaard - Dorpsstraat Kerk IJzendoorn	Bladnr.: 20 van 22
Dijkpalen: DT070-DT143	Schaal: 1 :1.500
Aantal hectare traject: 18,3 ha	Formaat: A3
Soort onderhoud traject: Gefaseerd maaien en afvoeren type 1 (Buitentalud vroeg)	Getekend: lv
Uitgifteduur: 1 jaar	Datum: 31/08/2021
Bestandsnaam: UDP2022: Oude Veerweg Dodewaard - Dorpsstraat Kerk IJzendoorn_detail_def.pdf	



Topografische en kadastrale Ondergrond © Topografische Dienst Kadaster

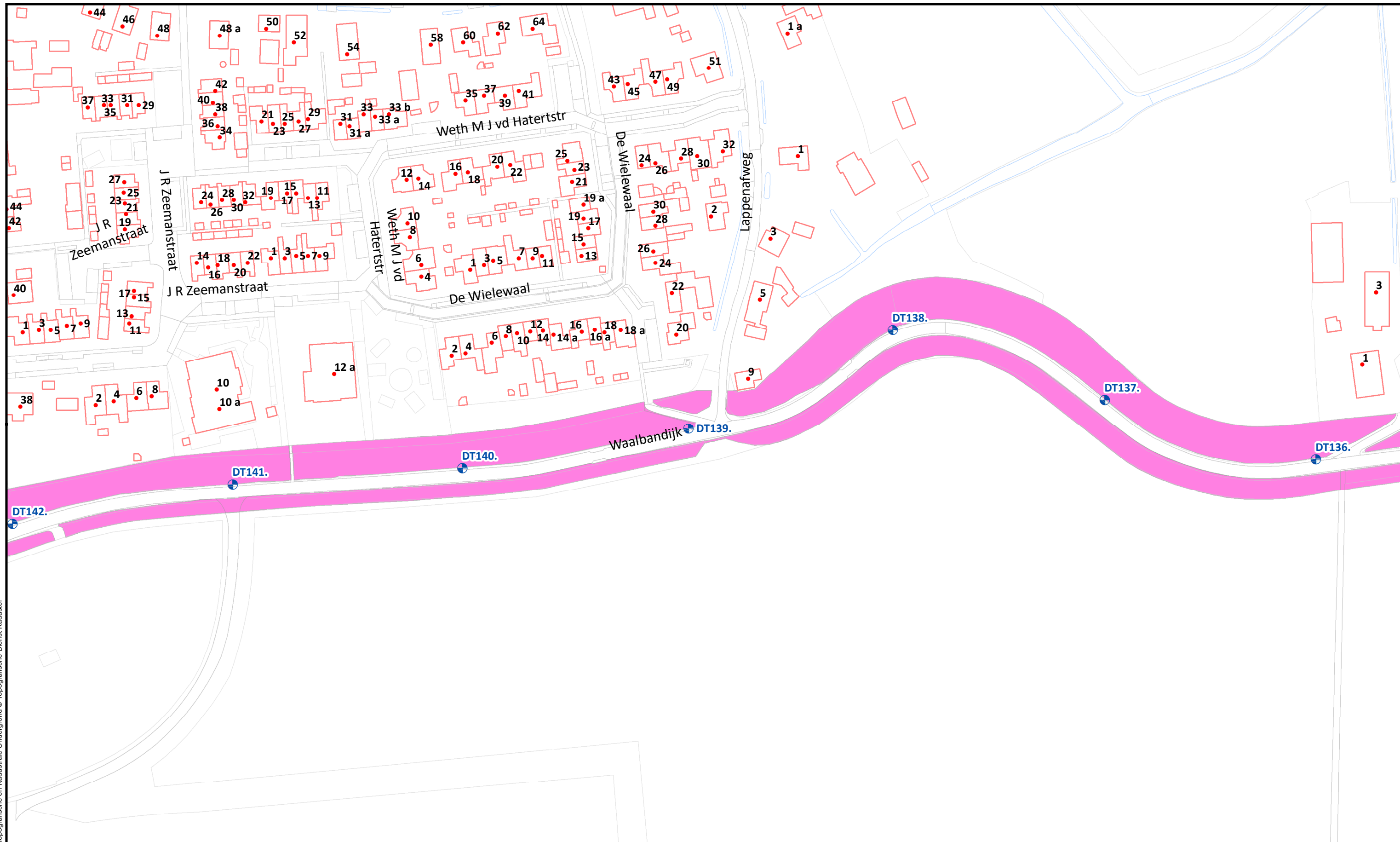
Beheervorm  377 - Gefaseerd maaien en afvoeren type 1 (buitentalud vroeg)	Referentielagen WSRL  Dijkpalen (om 100m)  Bomen/struiken  Afrasteringen		Uitgifte Dijkpercelen 2022, detailtekeningen	
			Traject: UDP2022: Oude Veerweg Dodewaard - Dorpsstraat Kerk IJzendoorn Dijkpalen: DT070-DT143 Aantal hectare traject: 18,3 ha Soort onderhoud traject: Gefaseerd maaien en afvoeren type 1 (Buitentalud vroeg) Uitgifteduur: 1 jaar Bestandsnaam: UDP2022: Oude Veerweg Dodewaard - Dorpsstraat Kerk IJzendoorn_detail_def.pdf	Bladnr.: 21 van 22 Schaal: 1 :1.500 Formaat: A3 Getekend: lv Datum: 31/08/2021

Hoewel bij de samenstelling van deze kaart de grootste zorgvuldigheid is betracht, kan Waterschap Rivierenland niet garanderen dat de informatie compleet, actueel en/of accuraat is. Waterschap Rivierenland aanvaardt dan ook geen enkele aansprakelijkheid voor schade ontstaan door gebruik van de informatie van deze kaart.







Beheervorm 377 - Gefaseerd maaien en afvoeren type 1 (buitentalud vroeg)	Referentielagen WSRL Dijkpalen (om 100m) Bomen/struiken Afrasteringen	 Waterschap Rivierenland	Uitgifte Dijkpercelen 2022, detailtekeningen	
			Traject: UDP2022: Oude Veerweg Dodewaard - Dorpsstraat Kerk IJzendoorn Dijkpalen: DT070-DT143 Aantal hectare traject: 18,3 ha Soort onderhoud traject: Gefaseerd maaien en afvoeren type 1 (Buitentalud vroeg) Uitgifteduur: 1 jaar Bestandsnaam: UDP2022: Oude Veerweg Dodewaard - Dorpsstraat Kerk IJzendoorn_detail_def.pdf	Bladnr.: 22 van 22 Schaal: 1 : 1.500 Formaat: A3 Getekend: lv Datum: 31/08/2021

Hoewel bij de samenstelling van deze kaart de grootste zorgvuldigheid is betracht, kan Waterschap Rivierenland niet garanderen dat de informatie compleet, actueel en/of accuraat is. Waterschap Rivierenland aanvaardt dan ook geen enkele aansprakelijkheid voor schade ontstaan door gebruik van de informatie van deze kaart.



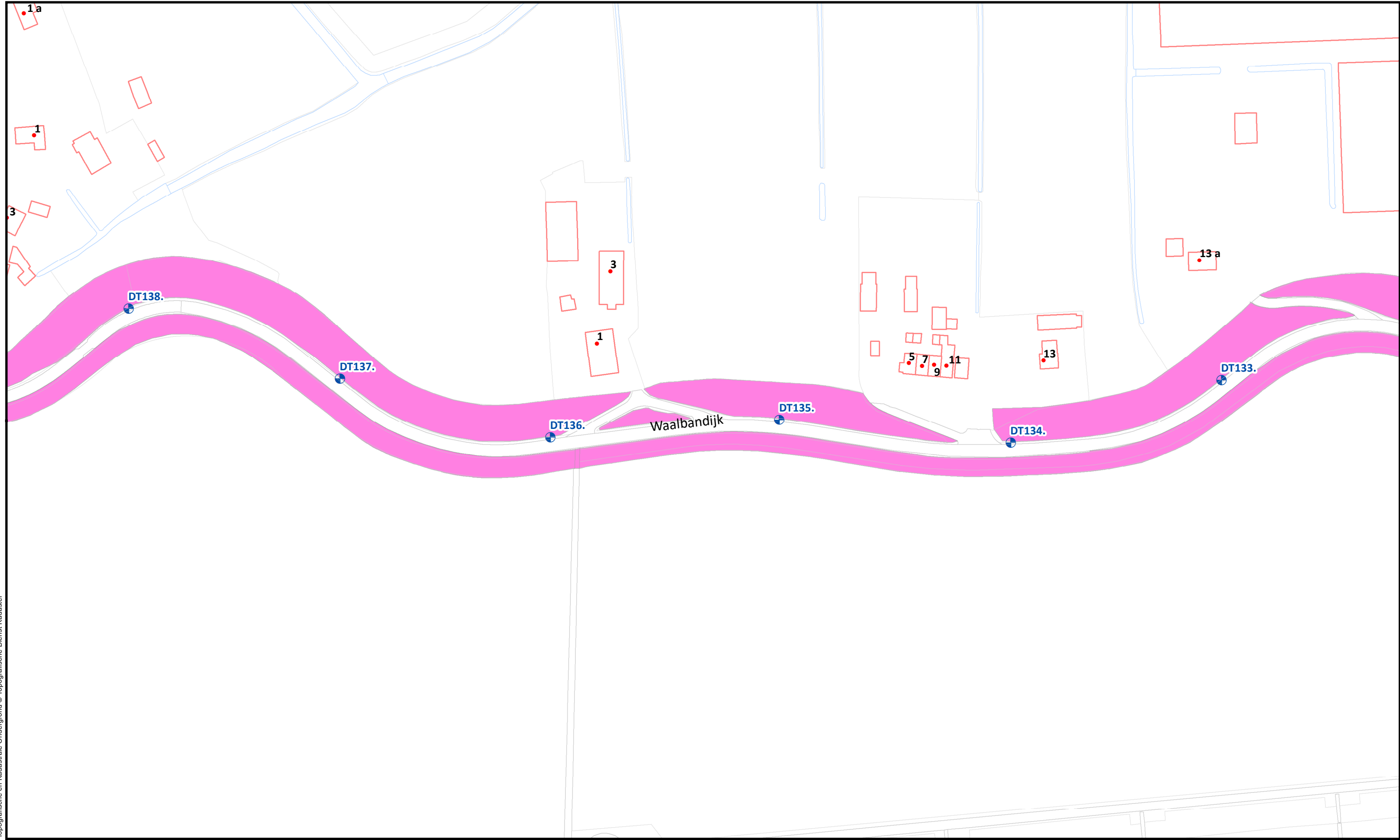
Topografische en kadastrale Ondergrond © Topografische Dienst Kadaster

Beheervorm	Referentielagen WSRL
 377 - Gefaseerd maaien en afvoeren type 1 (buitentalud vroeg)	 Dijkpalen (om 100m)
	 Bomen/struiken
	 Afrasteringen



Uitgifte Dijkpercelen 2022, detailtekeningen	
Traject: UDP2022: Oude Veerweg Dodewaard - Dorpsstraat Kerk IJzendoorn	Bladnr.: 02 van 22
Dijkpalen: DT070-DT143	Schaal: 1 :1.500
Aantal hectare traject: 18,3 ha	Formaat: A3
Soort onderhoud traject: Gefaseerd maaien en afvoeren type 1 (Buitentalud vroeg)	Getekend: lv
Uitgifteduur: 1 jaar	Datum: 31/08/2021
Bestandsnaam: UDP2022: Oude Veerweg Dodewaard - Dorpsstraat Kerk IJzendoorn_detail_def.pdf	

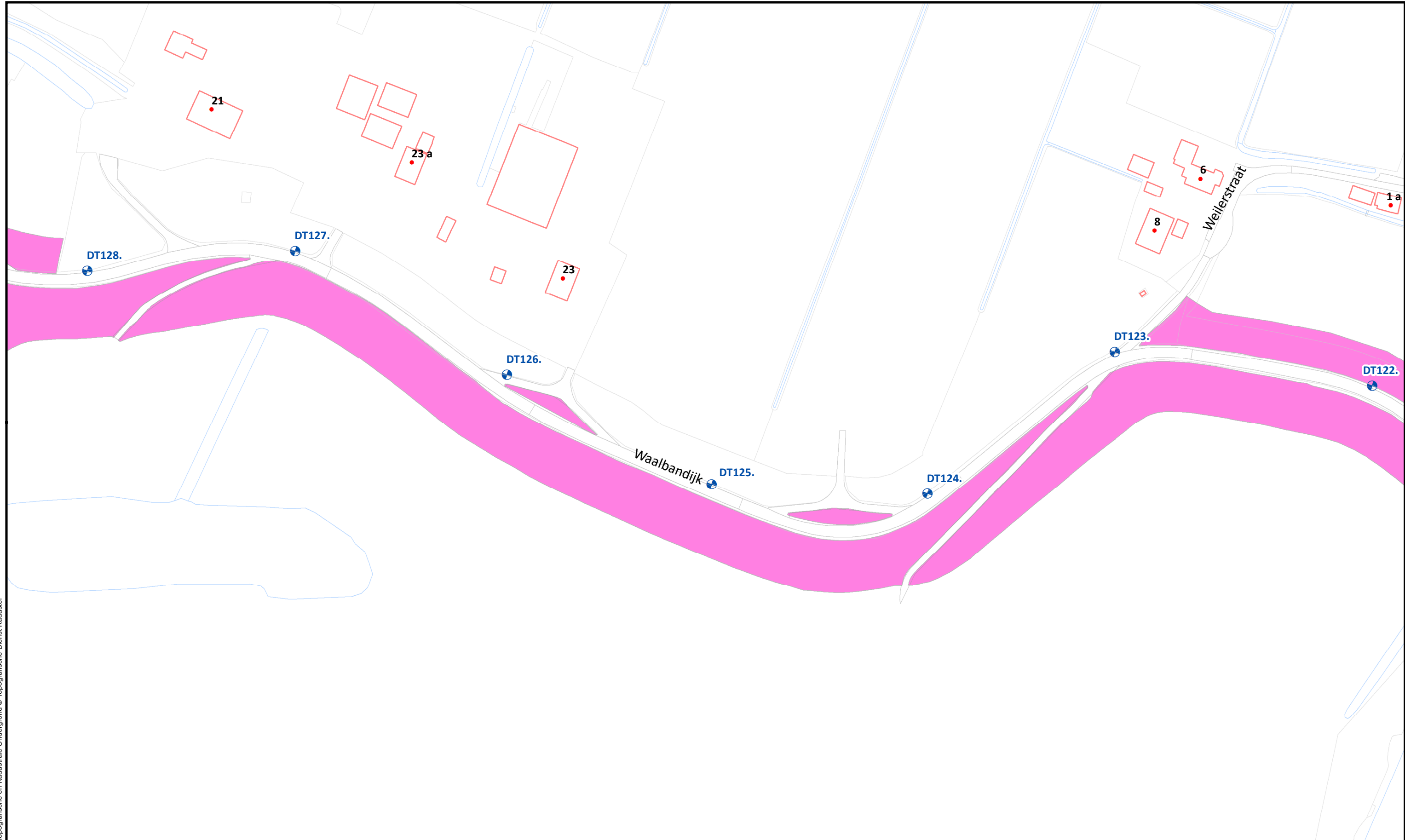
Hoewel bij de samenstelling van deze kaart de grootste zorgvuldigheid is betracht, kan Waterschap Rivierenland niet garanderen dat de informatie compleet, actueel en/of accuraat is. Waterschap Rivierenland aanvaardt dan ook geen enkele aansprakelijkheid voor schade ontstaan door gebruik van de informatie van deze kaart.



Topografische en kadastrale Ondergrond © Topografische Dienst Kadaster

Beheervorm  377 - Gefaseerd maaien en afvoeren type 1 (buitentalud vroeg)	Referentielagen WSRL  Dijkpalen (om 100m)  Bomen/struiken  Afrasteringen		Uitgifte Dijkpercelen 2022, detailtekeningen	
			Traject: UDP2022: Oude Veerweg Dodewaard - Dorpsstraat Kerk IJzendoorn	Bladnr.: 03 van 22
			Dijkpalen: DT070-DT143	Schaal: 1 :1.500
			Aantal hectare traject: 18,3 ha	Formaat: A3
			Soort onderhoud traject: Gefaseerd maaien en afvoeren type 1 (Buitentalud vroeg)	Getekend: lv
			Uitgifteduur: 1 jaar	Datum: 31/08/2021
			Bestandsnaam: UDP2022: Oude Veerweg Dodewaard - Dorpsstraat Kerk IJzendoorn_detail_def.pdf	

Hoewel bij de samenstelling van deze kaart de grootste zorgvuldigheid is betracht, kan Waterschap Rivierenland niet garanderen dat de informatie compleet, actueel en/of accuraat is. Waterschap Rivierenland aanvaardt dan ook geen enkele aansprakelijkheid voor schade ontstaan door gebruik van de informatie van deze kaart.



Topografische en kadastrale Ondergrond © Topografische Dienst Kadaster

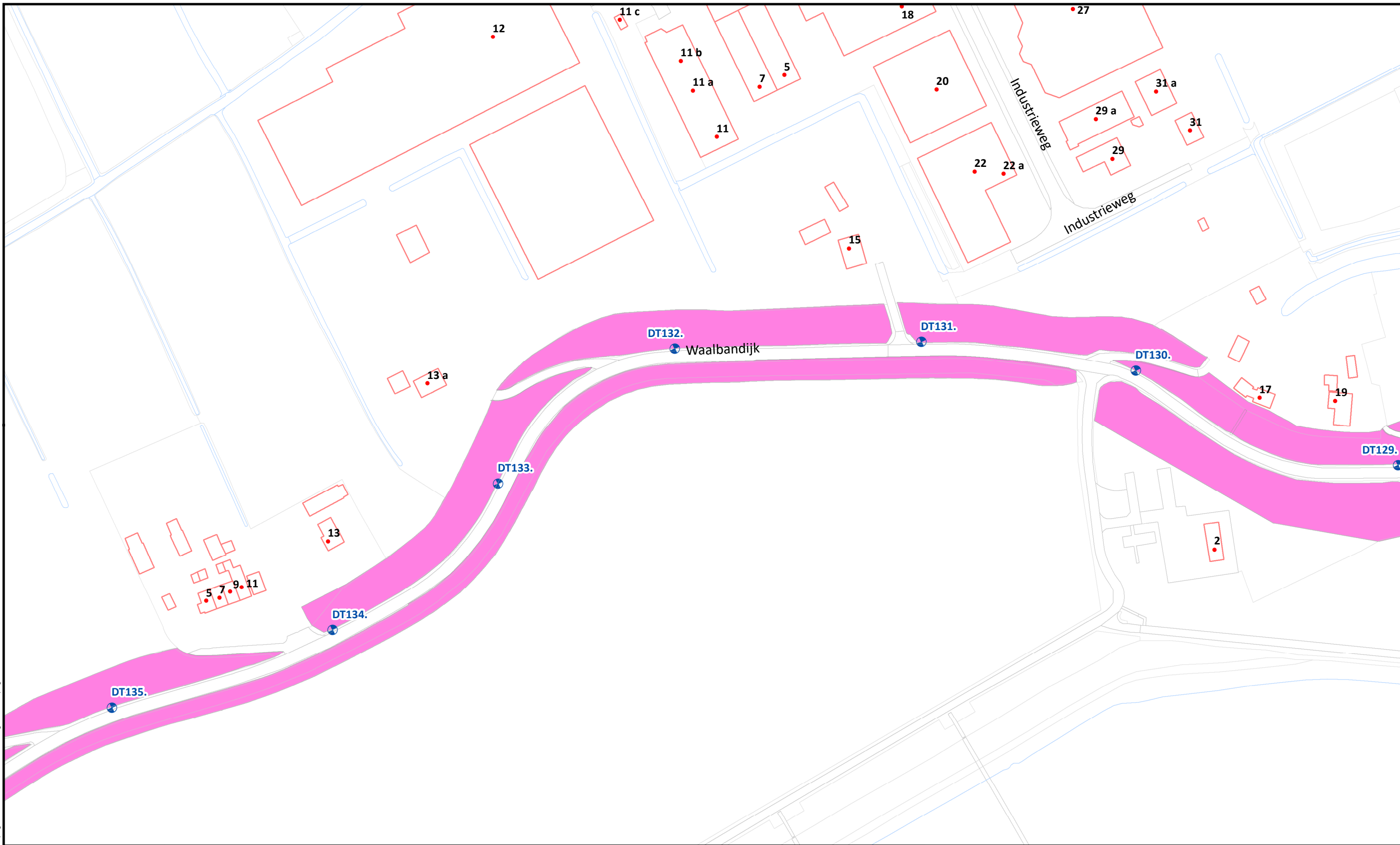
	Beheervorm	Referentielagen WSRL  Dijkpalen (om 100m)  Bomen/struiken  Afrasteringen	 Waterschap Rivierenland	Uitgifte Dijkpercelen 2022, detailtekeningen	
	 377 - Gefaseerd maaien en afvoeren type 1 (buitentalud vroeg)			Traject: UDP2022: Oude Veerweg Dodewaard - Dorpsstraat Kerk IJzendoorn Dijkpalen: DT070-DT143 Aantal hectare traject: 18,3 ha Soort onderhoud traject: Gefaseerd maaien en afvoeren type 1 (Buitentalud vroeg) Uitgifteduur: 1 jaar Bestandsnaam: UDP2022: Oude Veerweg Dodewaard - Dorpsstraat Kerk IJzendoorn_detail_def.pdf	Bladnr.: 06 van 22 Schaal: 1 :1.500 Formaat: A3 Getekend: lv Datum: 31/08/2021

Hoewel bij de samenstelling van deze kaart de grootste zorgvuldigheid is betracht, kan Waterschap Rivierenland niet garanderen dat de informatie compleet, actueel en/of accuraat is. Waterschap Rivierenland aanvaardt dan ook geen enkele aansprakelijkheid voor schade ontstaan door gebruik van de informatie van deze kaart.



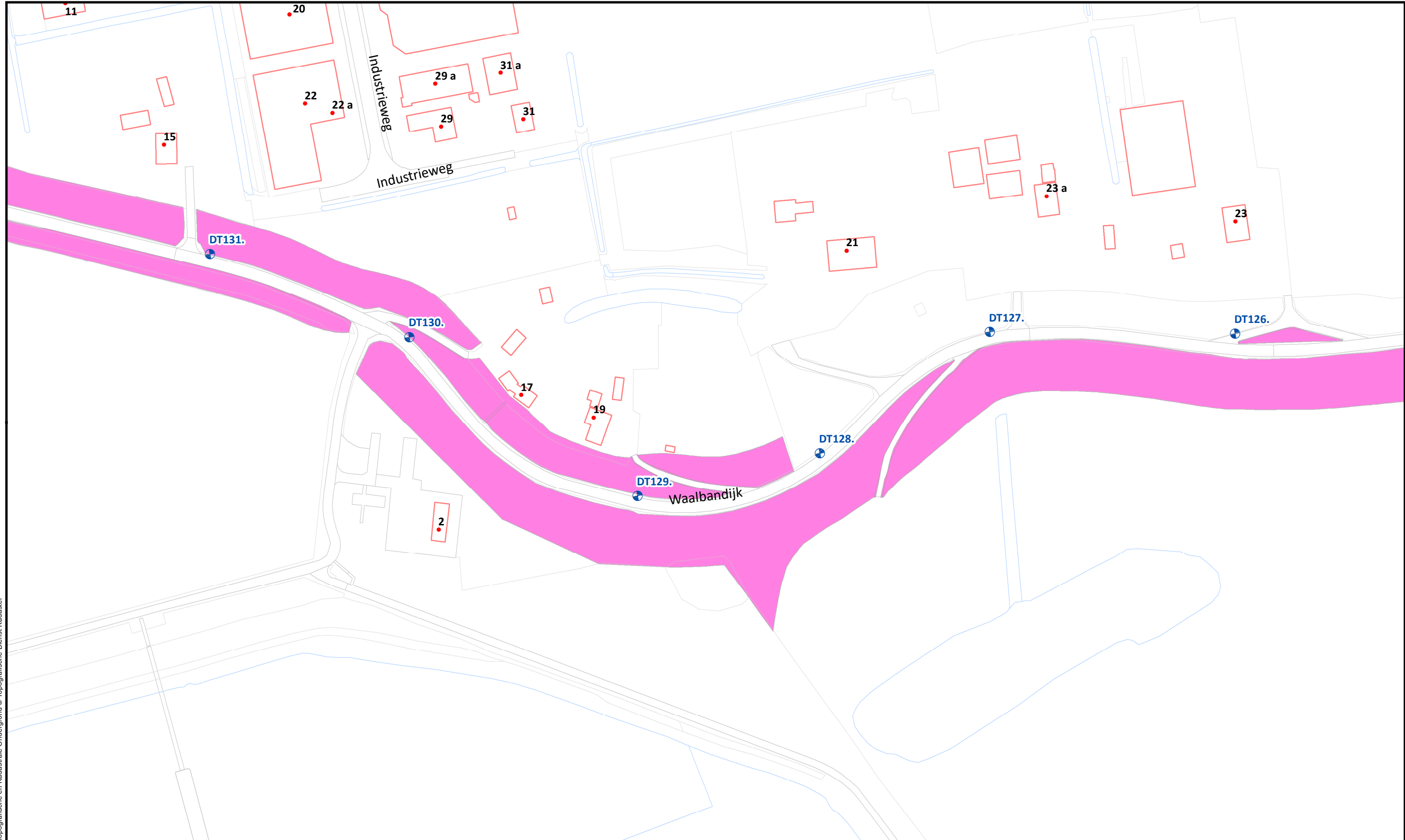
Beheervorm 377 - Gefaseerd maaien en afvoeren type 1 (buitentalud vroeg)	Referentielagen WSRL Dijkpalen (om 100m) Bomen/struiken Afrasteringen		 Waterschap Rivierenland	Uitgifte Dijkpercelen 2022, detailtekeningen Traject: UDP2022: Oude Veerweg Dodewaard - Dorpsstraat Kerk IJzendoorn	
	Aantal hectare traject: 18,3 ha Soort onderhoud traject: Gefaseerd maaien en afvoeren type 1 (Buitentalud vroeg)			Bladnr.: 01 van 22 Schaal: 1 : 1.500 Formaat: A3 Getekend: lv Datum: 31/08/2021	
Bestandsnaam: UDP2022: Oude Veerweg Dodewaard - Dorpsstraat Kerk IJzendoorn_detail_def.pdf				Uitgifteduur: 1 jaar	

Hoewel bij de samenstelling van deze kaart de grootste zorgvuldigheid is betracht, kan Waterschap Rivierenland niet garanderen dat de informatie compleet, actueel en/of accuraat is. Waterschap Rivierenland aanvaardt dan ook geen enkele aansprakelijkheid voor schade ontstaan door gebruik van de informatie van deze kaart.



Beheervorm 377 - Gefaseerd maaien en afvoeren type 1 (buitentalud vroeg)	Referentielagen WSRL Dijkpalen (om 100m) Bomen/struiken Afrasteringen	 Waterschap Rivierenland	Uitgifte Dijkpercelen 2022, detailtekeningen	
			Traject: UDP2022: Oude Veerweg Dodewaard - Dorpsstraat Kerk IJzendoorn Dijkpalen: DT070-DT143 Aantal hectare traject: 18,3 ha Soort onderhoud traject: Gefaseerd maaien en afvoeren type 1 (Buitentalud vroeg) Uitgifteduur: 1 jaar Bestandsnaam: UDP2022: Oude Veerweg Dodewaard - Dorpsstraat Kerk IJzendoorn_detail_def.pdf	Bladnr.: 04 van 22 Schaal: 1 : 1.500 Formaat: A3 Getekend: lv Datum: 31/08/2021

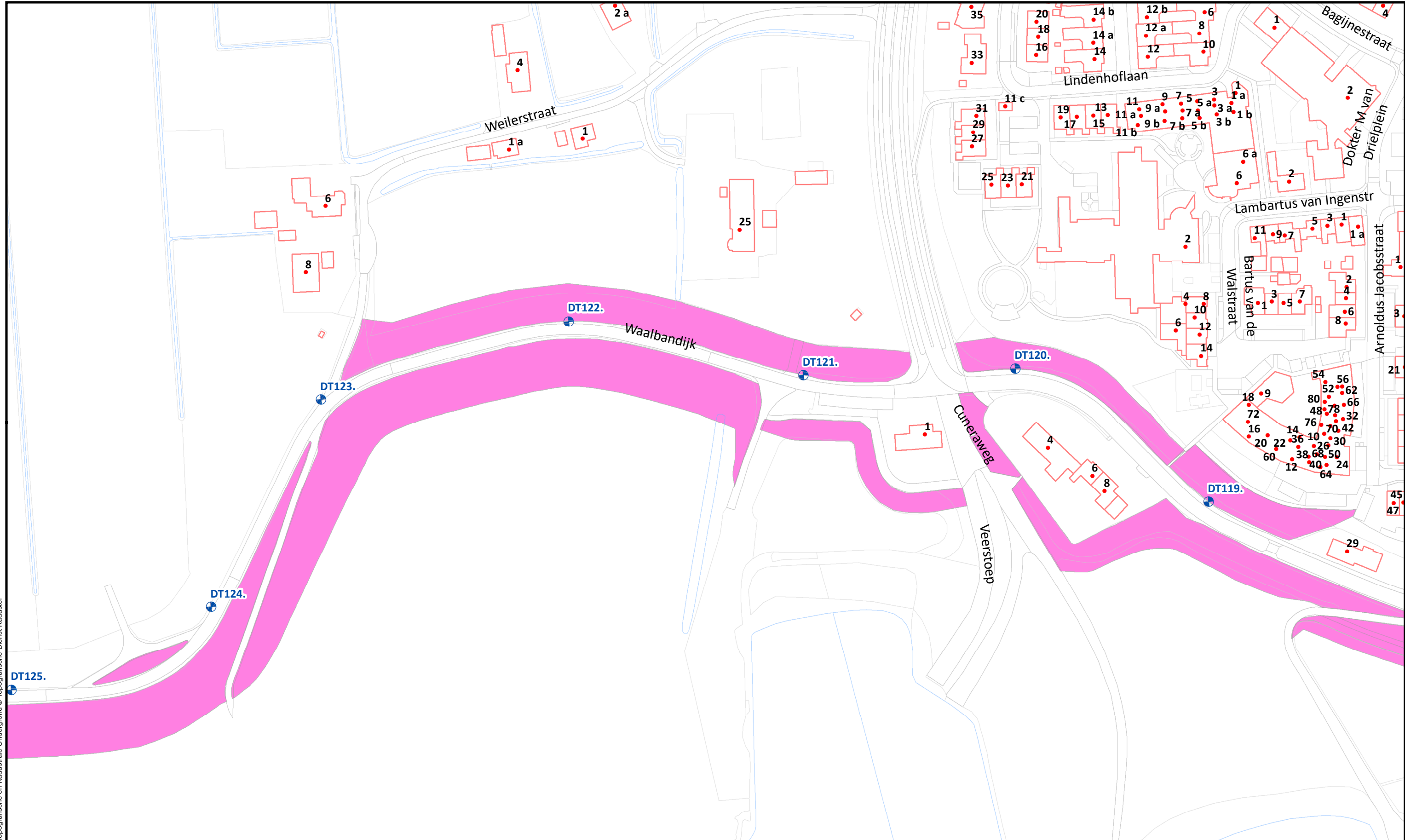
Hoewel bij de samenstelling van deze kaart de grootste zorgvuldigheid is betracht, kan Waterschap Rivierenland niet garanderen dat de informatie compleet, actueel en/of accuraat is. Waterschap Rivierenland aanvaardt dan ook geen enkele aansprakelijkheid voor schade ontstaan door gebruik van de informatie van deze kaart.




Topografische en kadastrale Ondergrond © Topografische Dienst Kadaster

Beheervorm  377 - Gefaseerd maaien en afvoeren type 1 (buitentalud vroeg)	Referentielagen WSRL  Dijkpalen (om 100m)  Bomen/struiken  Afrasteringen			Uitgifte Dijkpercelen 2022, detailtekeningen Traject: UDP2022: Oude Veerweg Dodewaard - Dorpsstraat Kerk IJzendoorn		Bladnr.: 05 van 22
	Dijkpalen: DT070-DT143 Aantal hectare traject: 18,3 ha Soort onderhoud traject: Gefaseerd maaien en afvoeren type 1 (Buitentalud vroeg)			Schaal: 1 :1.500 Formaat: A3 Getekend: lv		Datum: 31/08/2021
Uitgifteduur: 1 jaar				Bestandsnaam: UDP2022: Oude Veerweg Dodewaard - Dorpsstraat Kerk IJzendoorn_detail_def.pdf		

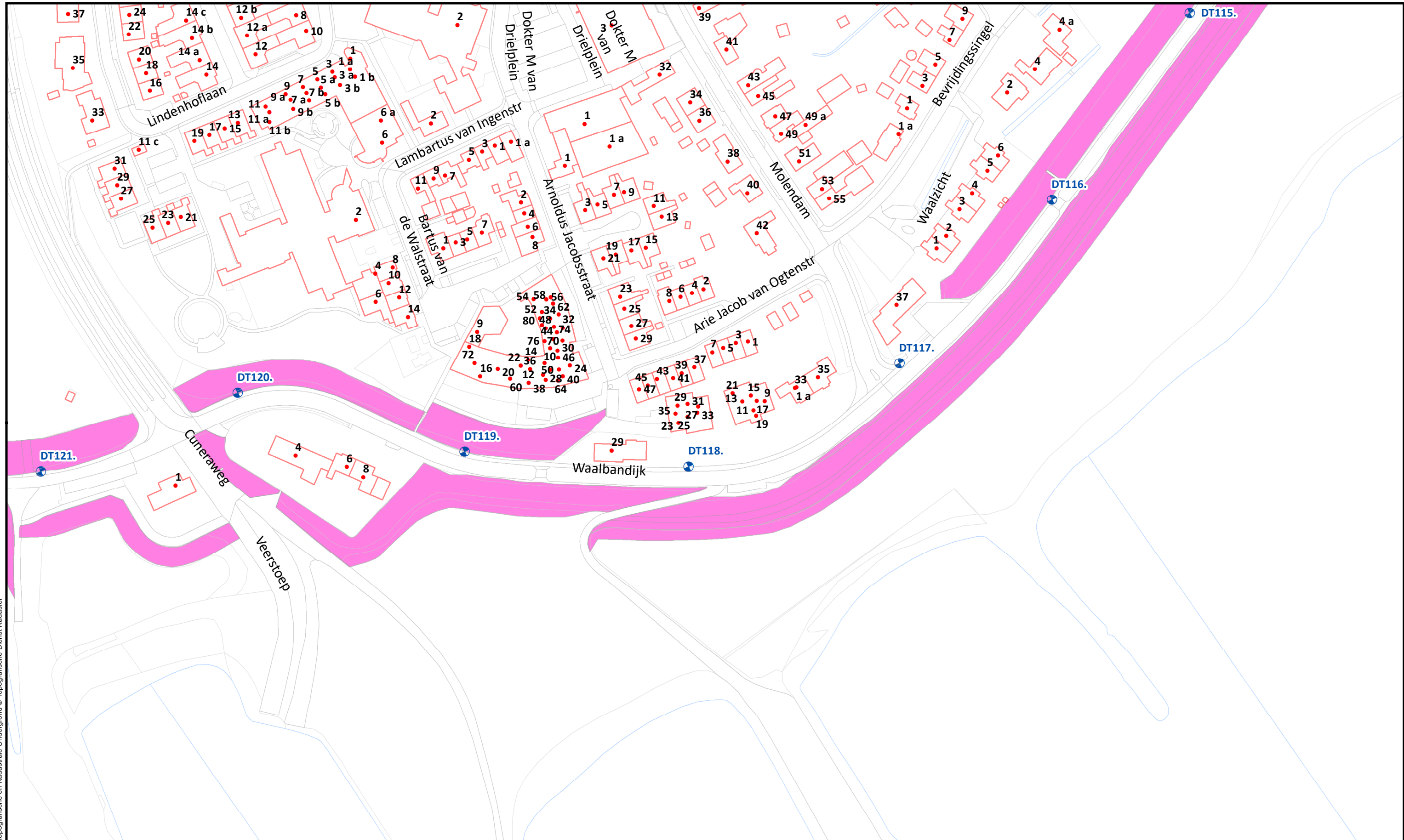
Hoewel bij de samenstelling van deze kaart de grootste zorgvuldigheid is betracht, kan Waterschap Rivierenland niet garanderen dat de informatie compleet, actueel en/of accuraat is. Waterschap Rivierenland aanvaardt dan ook geen enkele aansprakelijkheid voor schade ontstaan door gebruik van de informatie van deze kaart.







Topografische en kadastrale Ondergrond © Topografische Dienst Kadaster

Beheervorm  377 - Gefaseerd maaien en afvoeren type 1 (buitentalud vroeg)	Referentielagen WSRL  Dijkpalen (om 100m)  Bomen/struiken  Afrasteringen		Uitgifte Dijkpercelen 2022, detailtekeningen	
			Traject: UDP2022: Oude Veerweg Dodewaard - Dorpsstraat Kerk IJzendoorn	Bladnr.: 07 van 22
			Dijkpalen: DT070-DT143	Schaal: 1 :1.500
			Aantal hectare traject: 18,3 ha	Formaat: A3
			Soort onderhoud traject: Gefaseerd maaien en afvoeren type 1 (Buitentalud vroeg)	Getekend: lv
			Uitgifteduur: 1 jaar	Datum: 31/08/2021
			Bestandsnaam: UDP2022: Oude Veerweg Dodewaard - Dorpsstraat Kerk IJzendoorn_detail_def.pdf	

Hoewel bij de samenstelling van deze kaart de grootste zorgvuldigheid is betracht, kan Waterschap Rivierenland niet garanderen dat de informatie compleet, actueel en/of accuraat is. Waterschap Rivierenland aanvaardt dan ook geen enkele aansprakelijkheid voor schade ontstaan door gebruik van de informatie van deze kaart.



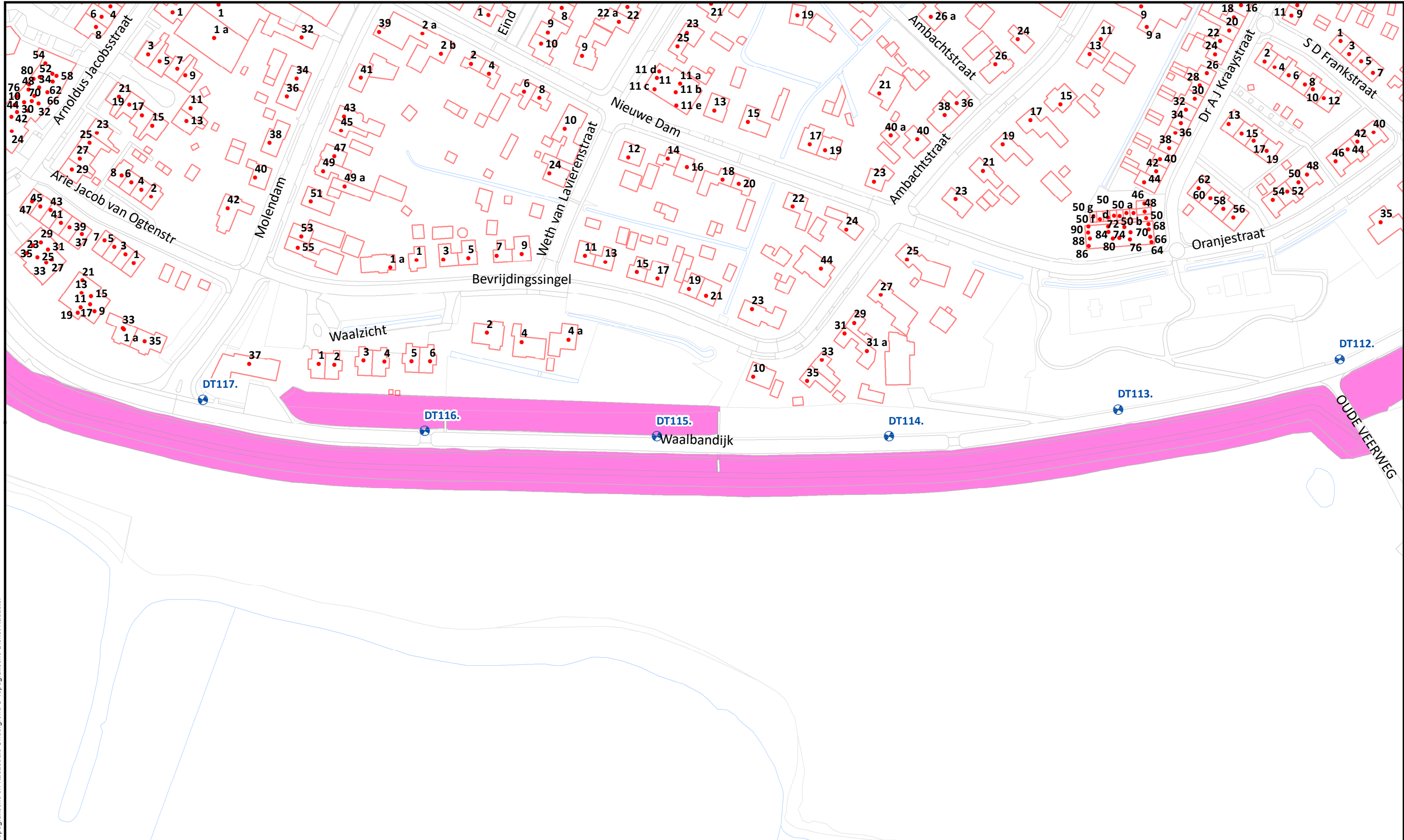
Topografische en kadastrale Ondergrond © Topografische Dienst Kadaster

Beheervorm	Referentielagen WSRL
 377 - Gefaseerd maaien en afvoeren type 1 (buitentalud vroeg)	 Dijkpalen (om 100m)
	 Bomen/struiken
	 Afrasteringen



Uitgifte Dijkpercelen 2022, detailtekeningen	
Traject: UDP2022: Oude Veerweg Dodewaard - Dorpsstraat Kerk IJzendoorn	Bladnr.: 08 van 22
Dijkpalen: DT070-DT143	Schaal: 1 : 1.500
Aantal hectare traject: 18,3 ha	Formaat: A3
Soort onderhoud traject: Gefaseerd maaien en afvoeren type 1 (Buitentalud vroeg)	Getekend: lv
Uitgifteduur: 1 jaar	Datum: 31/08/2021
Bestandsnaam: UDP2022: Oude Veerweg Dodewaard - Dorpsstraat Kerk IJzendoorn_detail_def.pdf	

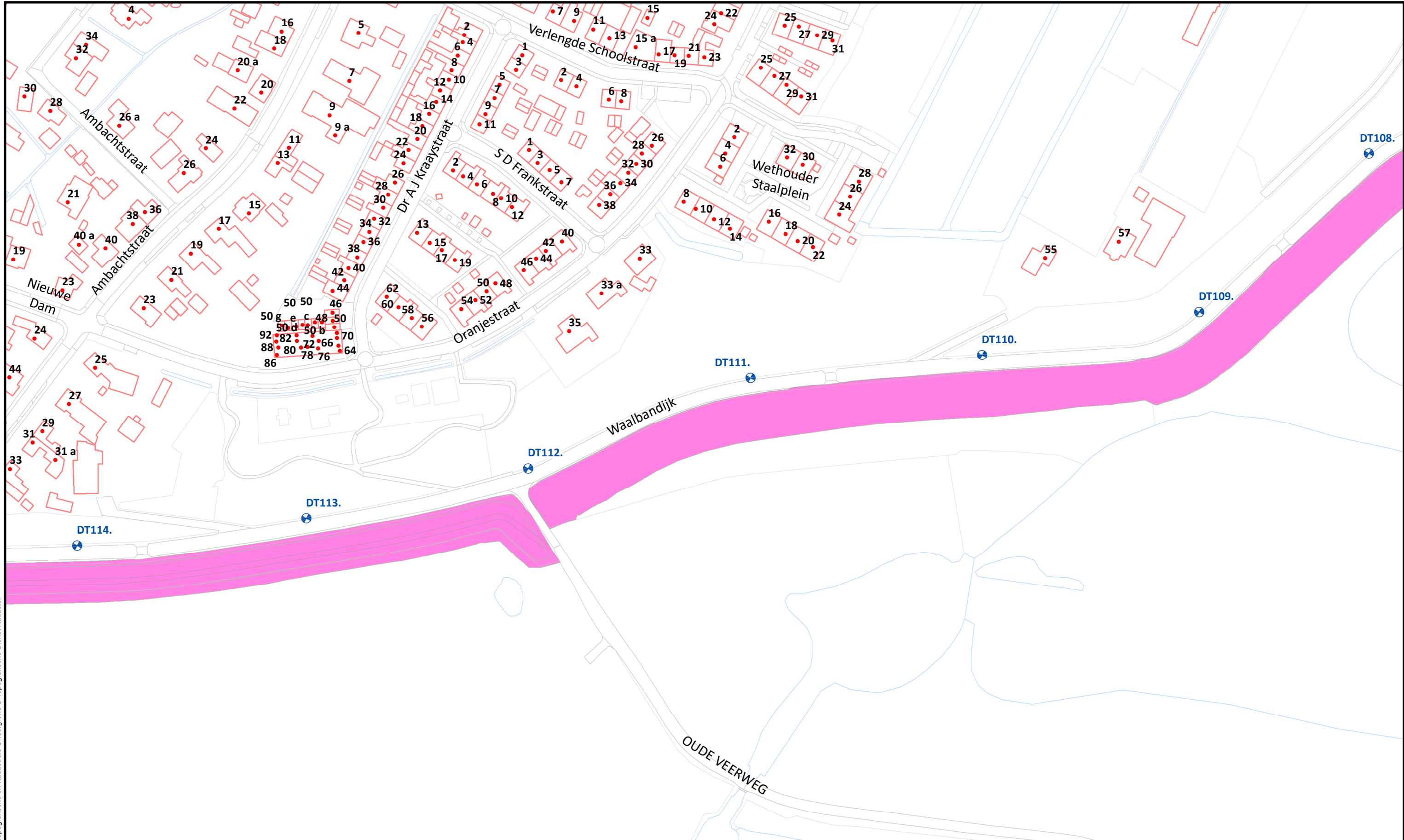
Hoewel bij de samenstelling van deze kaart de grootste zorgvuldigheid is betracht, kan Waterschap Rivierenland niet garanderen dat de informatie compleet, actueel en/of accuraat is. Waterschap Rivierenland aanvaardt dan ook geen enkele aansprakelijkheid voor schade ontstaan door gebruik van de informatie van deze kaart.



Topografische en kadastrale Ondergrond © Topografische Dienst Kadaster

<p>Beheervorm</p> <p> 377 - Gefaseerd maaien en afvoeren type 1 (buitentalud vroeg)</p>	<p>Referentielagen WSRL</p> <ul style="list-style-type: none"> Dijkpalen (om 100m) Bomen/struiken Afrasteringen 	<p>Waterschap Rivierenland</p>	<p>Uitgifte Dijkpercelen 2022, detailtekeningen</p>	
			<p>Traject: UDP2022: Oude Veerweg Dodewaard - Dorpsstraat Kerk IJzendoorn</p> <p>Dijkpalen: DT070-DT143</p> <p>Aantal hectare traject: 18,3 ha</p> <p>Soort onderhoud traject: Gefaseerd maaien en afvoeren type 1 (Buitentalud vroeg)</p> <p>Uitgifteduur: 1 jaar</p> <p>Bestandsnaam: UDP2022: Oude Veerweg Dodewaard - Dorpsstraat Kerk IJzendoorn_detail_def.pdf</p>	<p>Bladnr.: 09 van 22</p> <p>Schaal: 1 :1.500</p> <p>Formaat: A3</p> <p>Getekend: lv</p> <p>Datum: 31/08/2021</p>

Hoewel bij de samenstelling van deze kaart de grootste zorgvuldigheid is betracht, kan Waterschap Rivierenland niet garanderen dat de informatie compleet, actueel en/of accuraat is. Waterschap Rivierenland aanvaardt dan ook geen enkele aansprakelijkheid voor schade ontstaan door gebruik van de informatie van deze kaart.



Topografische en kadastrale Ondergrond © Topografische Dienst Kadaster

Beheervorm 377 - Gefaseerd maaien en afvoeren type 1 (buitentalud vroeg)	Referentielagen WSRL Dijkpalen (om 100m) Bomen/struiken Afrasteringen	 Waterschap Rivierenland	Uitgifte Dijkpercelen 2022, detailtekeningen	
			Traject: UDP2022: Oude Veerweg Dodewaard - Dorpsstraat Kerk IJzendoorn	Bladnr.: 10 van 22
			Dijkpalen: DT070-DT143	Schaal: 1 :1.500
			Aantal hectare traject: 18,3 ha	Formaat: A3
			Soort onderhoud traject: Gefaseerd maaien en afvoeren type 1 (Buitentalud vroeg)	Getekend: lv
			Uitgifteduur: 1 jaar	Datum: 31/08/2021
			Bestandsnaam: UDP2022: Oude Veerweg Dodewaard - Dorpsstraat Kerk IJzendoorn_detail_def.pdf	

Hoewel bij de samenstelling van deze kaart de grootste zorgvuldigheid is betracht, kan Waterschap Rivierenland niet garanderen dat de informatie compleet, actueel en/of accuraat is. Waterschap Rivierenland aanvaardt dan ook geen enkele aansprakelijkheid voor schade ontstaan door gebruik van de informatie van deze kaart.