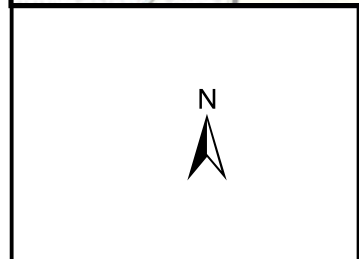





Esri Nederland, Community Map Contributors

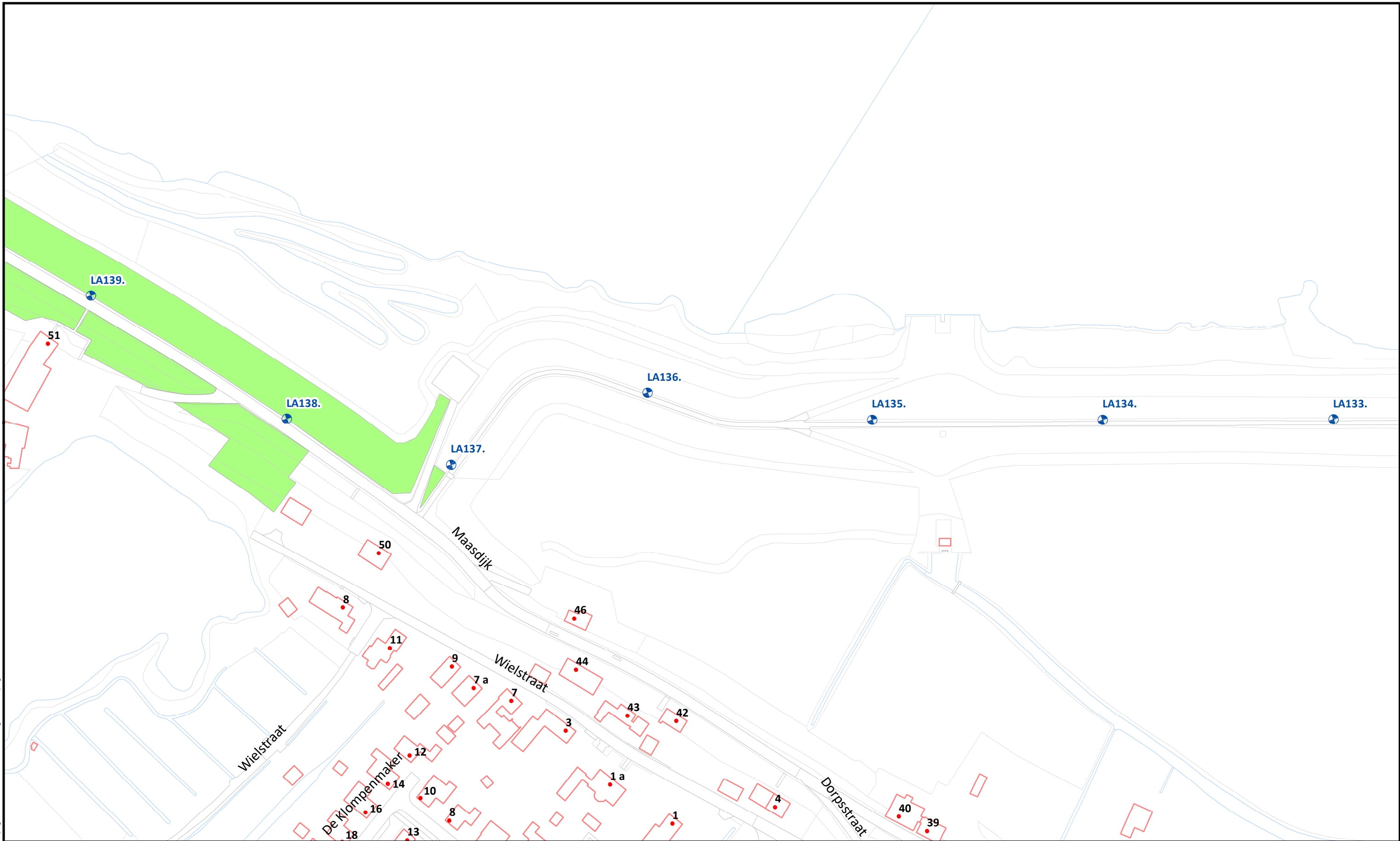


UDP2021		Referentielagen WSRL	
	Kaartbladen_UDP2022_selectie		Referentiepunt (om 1000m)
	Te onderhouden percelen		



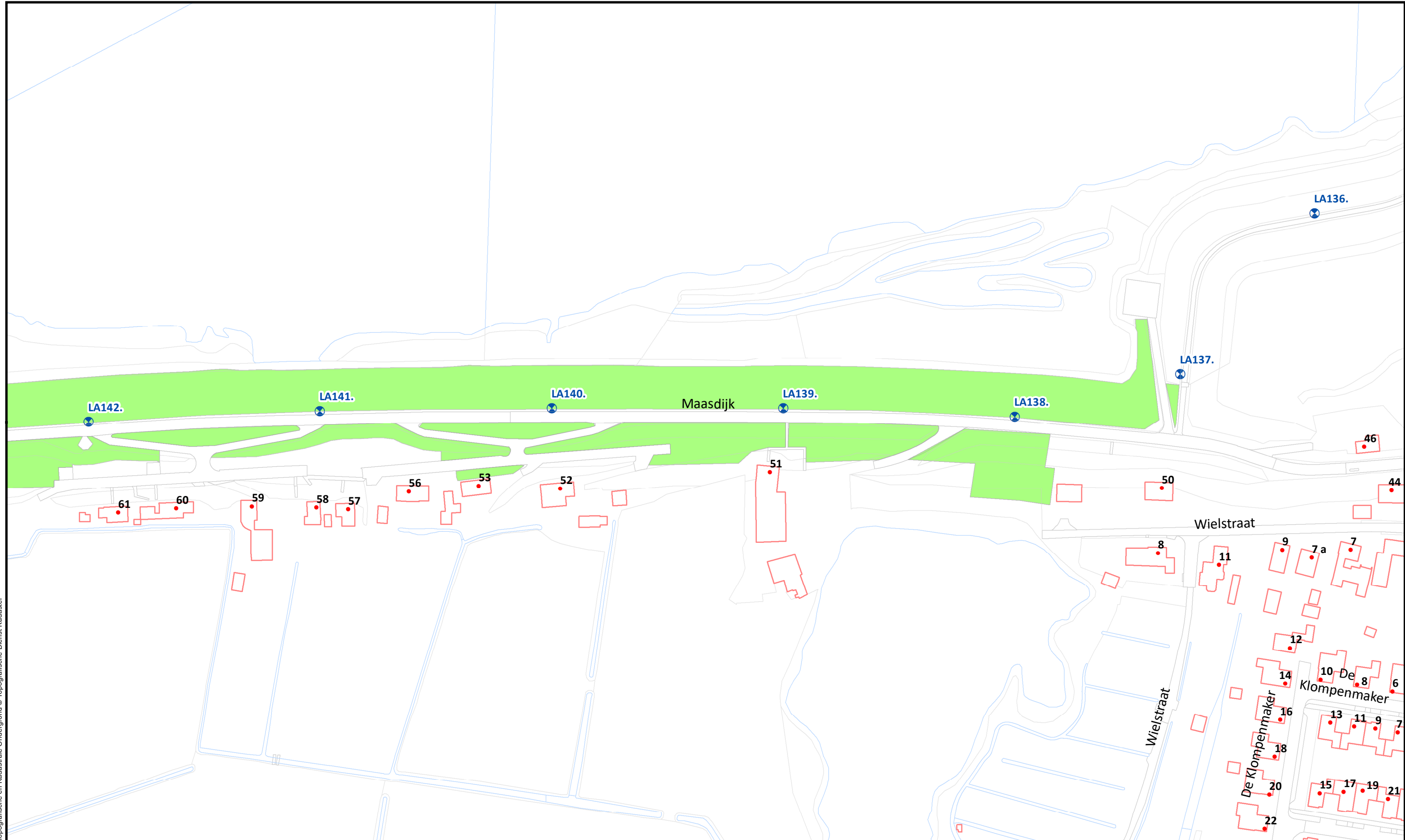
Uitgifte Dijkpercelen 2022, overzichtstekening	
Traject: UDP2022: Rijswijk-Woudrichem-Peereboom	
Dijkpalen: LA026-LA154	Schaal: 1 :56.000
Aantal hectare traject: 10,9 ha	Formaat: A3
Soort onderhoud traject: Gefaseerd maaien en afvoeren type 2 (Binnentalud vroeg)	Getekend: lv
Uitgifteduur: 3 jaar	Datum: 31/08/2021
Bestandsnaam: UDP2022: Rijswijk-Woudrichem-Peereboom_voorblad_def.pdf	

Hoewel bij de samenstelling van deze kaart de grootste zorgvuldigheid is betracht, kan Waterschap Rivierenland niet garanderen dat de informatie compleet, actueel en/of accuraat is. Waterschap Rivierenland aanvaardt dan ook geen enkele aansprakelijkheid voor schade ontstaan door gebruik van de informatie van deze kaart.







Beheervorm  378 - Gefaseerd maaien en afvoeren type 2 (binnentalud vroeg)	Referentielagen WSRL  Dijkpalen (om 100m)  Bomen/struiken  Afrasteringen		Uitgifte Dijkpercelen 2022, detailtekeningen	
			Traject: UDP2022: Rijswijk-Woudrichem-Peereboom	Bladnr.: 01 van 15
			Dijkpalen: LA026-LA154	Schaal: 1 :1.500
			Aantal hectare traject: 10,9 ha	Formaat: A3
			Soort onderhoud traject: Gefaseerd maaien en afvoeren type 2 (Binnentalud vroeg)	Getekend: lv
			Uitgifteduur: 3 jaar	Datum: 31/08/2021
			Bestandsnaam: UDP2022: Rijswijk-Woudrichem-Peereboom_detail_def.pdf	

Hoewel bij de samenstelling van deze kaart de grootste zorgvuldigheid is betracht, kan Waterschap Rivierenland niet garanderen dat de informatie compleet, actueel en/of accuraat is. Waterschap Rivierenland aanvaardt dan ook geen enkele aansprakelijkheid voor schade ontstaan door gebruik van de informatie van deze kaart.



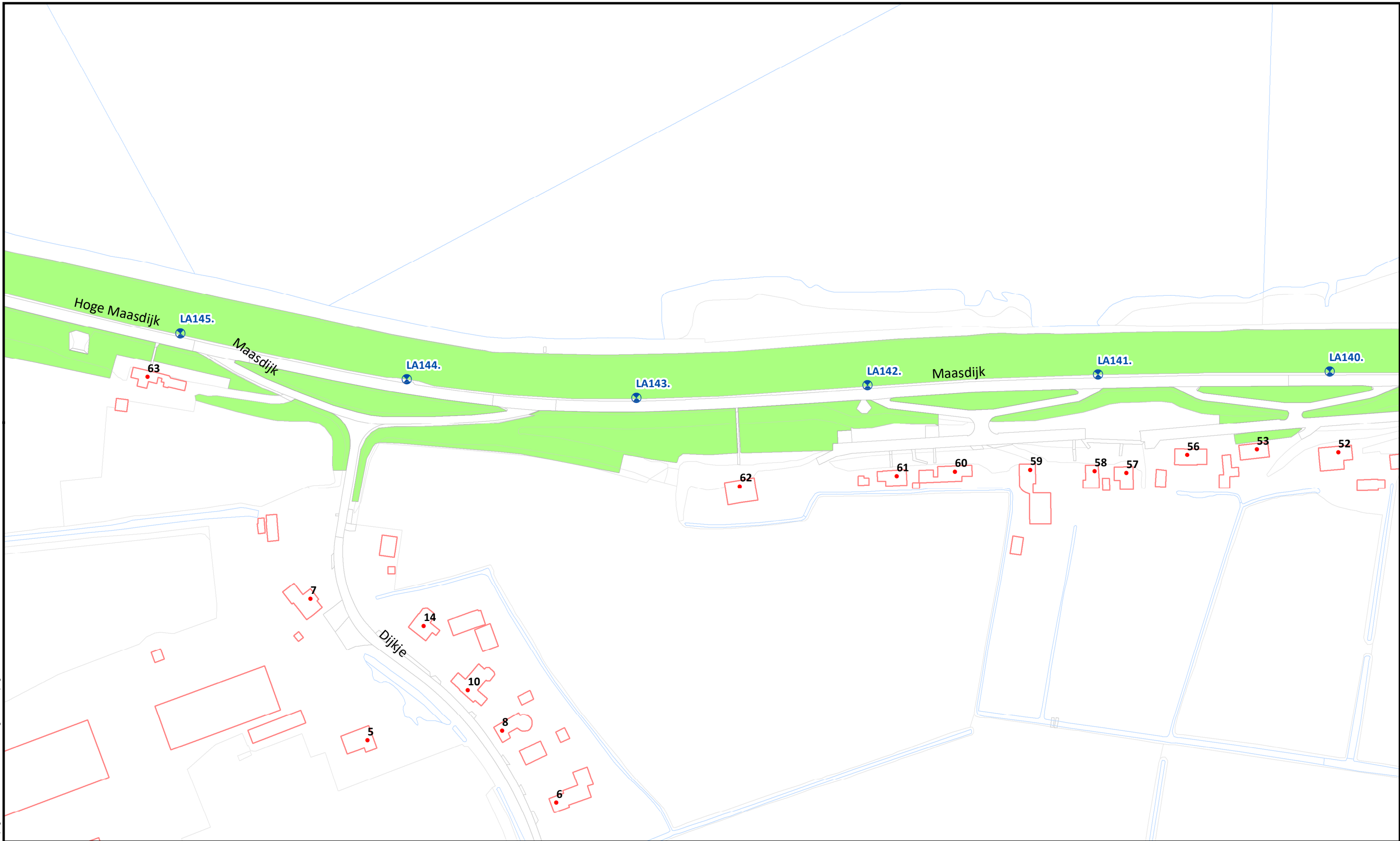
Topografische en kadastrale Ondergrond © Topografische Dienst Kadaster

Beheervorm	Referentielagen WSRL
 378 - Gefaseerd maaien en afvoeren type 2 (binnentalud vroeg)	 Dijkpalen (om 100m)  Bomen/struiken  Afrasteringen



Uitgifte Dijkpercelen 2022, detailtekeningen	
Traject: UDP2022: Rijswijk-Woudrichem-Peereboom	Bladnr.: 02 van 15
Dijkpalen: LA026-LA154	Schaal: 1 : 1.500
Aantal hectare traject: 10,9 ha	Formaat: A3
Soort onderhoud traject: Gefaseerd maaien en afvoeren type 2 (Binnentalud vroeg)	Getekend: lv
Uitgifteduur: 3 jaar	Datum: 31/08/2021
Bestandsnaam: UDP2022: Rijswijk-Woudrichem-Peereboom_detail_def.pdf	

Hoewel bij de samenstelling van deze kaart de grootste zorgvuldigheid is betracht, kan Waterschap Rivierenland niet garanderen dat de informatie compleet, actueel en/of accuraat is. Waterschap Rivierenland aanvaardt dan ook geen enkele aansprakelijkheid voor schade ontstaan door gebruik van de informatie van deze kaart.



Beheervorm

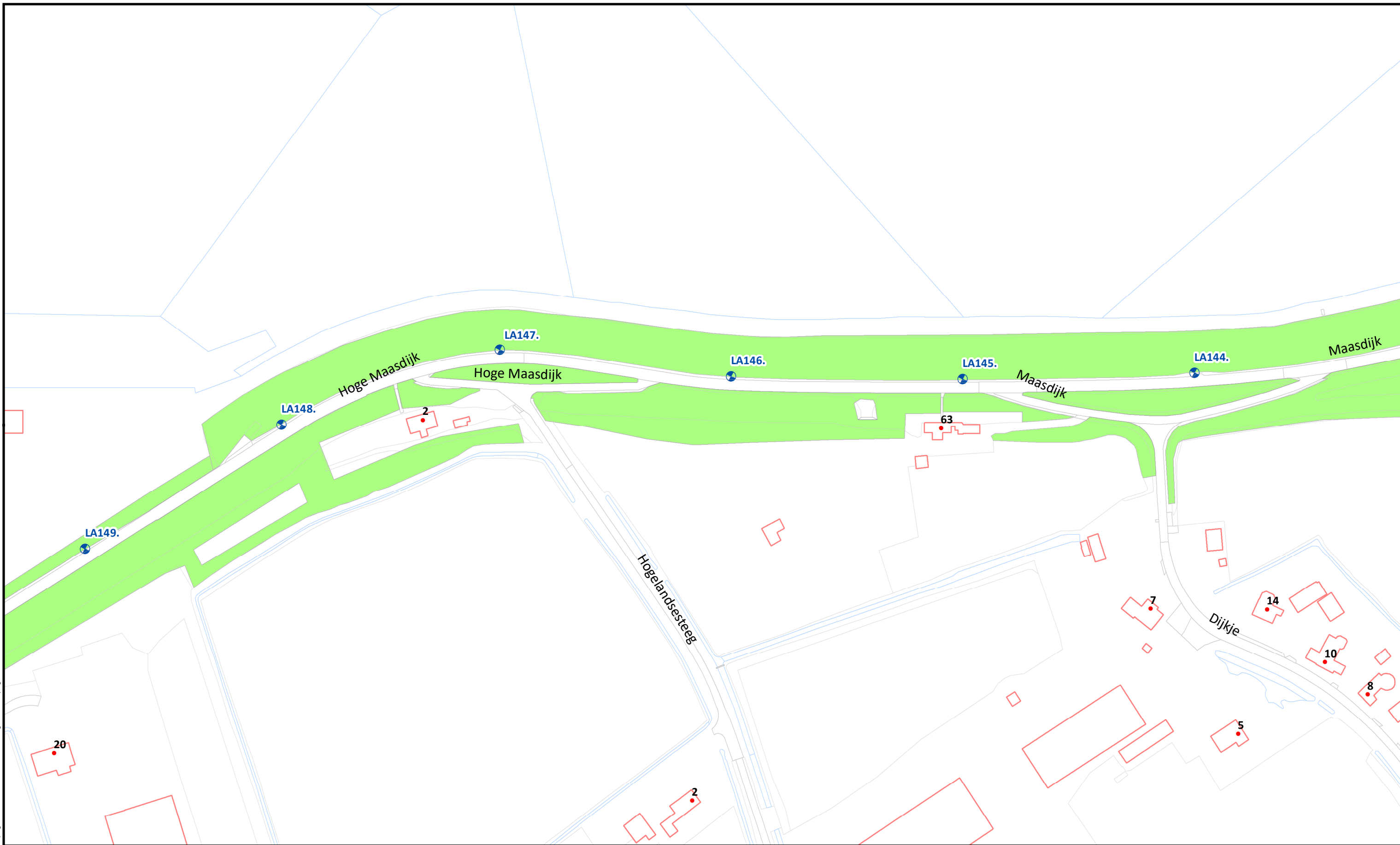
378 - Gefaseerd maaien en afvoeren type 2 (binnentalud vroeg)

Referentielagen WSRL

- Dijkpalen (om 100m)
- Bomen/struiken
- Afrasteringen

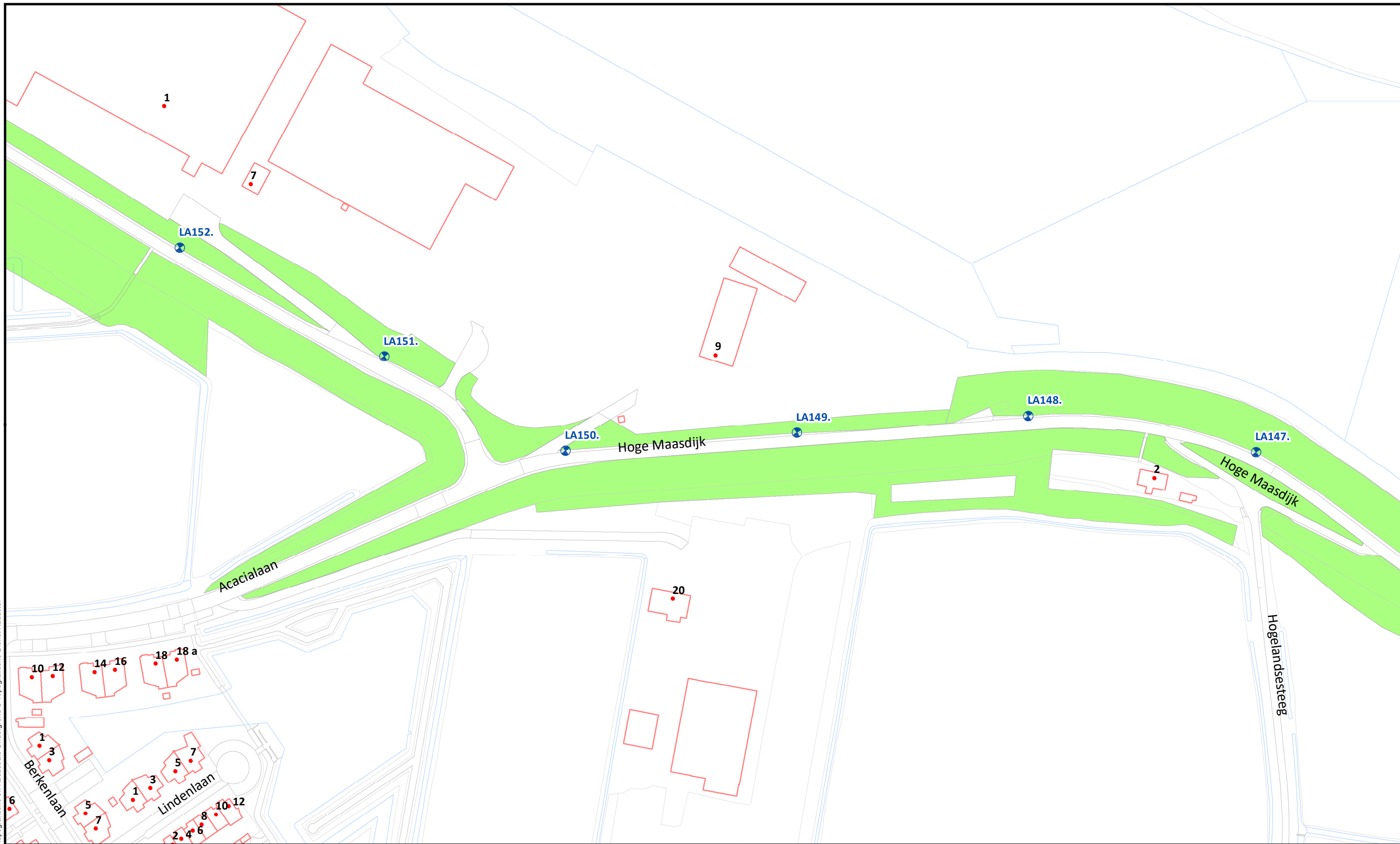


Uitgifte Dijkpercelen 2022, detailtekeningen	
Traject: UDP2022: Rijswijk-Woudrichem-Peereboom	Bladnr.: 03 van 15
Dijkpalen: LA026-LA154	Schaal: 1 : 1.500
Aantal hectare traject: 10,9 ha	Formaat: A3
Soort onderhoud traject: Gefaseerd maaien en afvoeren type 2 (Binnentalud vroeg)	Getekend: lv
Uitgifteduur: 3 jaar	Datum: 31/08/2021
Bestandsnaam: UDP2022: Rijswijk-Woudrichem-Peereboom_detail_def.pdf	

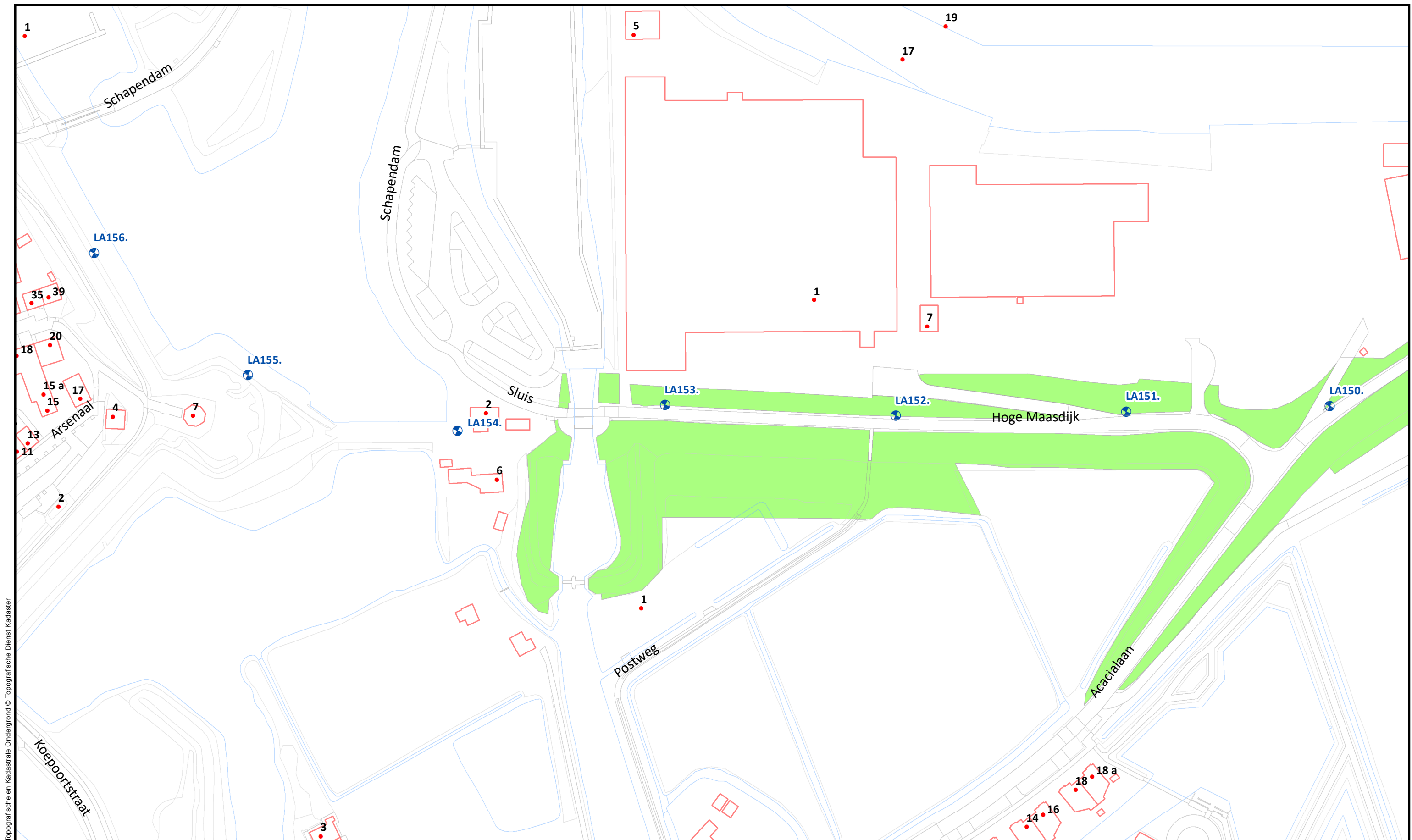


Beheervorm  378 - Gefaseerd maaien en afvoeren type 2 (binnentalud vroeg)	Referentielagen WSRL  Dijkpalen (om 100m)  Bomen/struiken  Afrasteringen			Uitgifte Dijkpercelen 2022, detailtekeningen Traject: UDP2022: Rijswijk-Woudrichem-Peereboom Dijkpalen: LA026-LA154 Aantal hectare traject: 10,9 ha Soort onderhoud traject: Gefaseerd maaien en afvoeren type 2 (Binnentalud vroeg) Uitgifteduur: 3 jaar Bestandsnaam: UDP2022: Rijswijk-Woudrichem-Peereboom_detail_def.pdf		Bladnr.: 04 van 15 Schaal: 1 : 1.500 Formaat: A3 Getekend: lv Datum: 31/08/2021





Hoewel bij de samenstelling van deze kaart de grootste zorgvuldigheid is betracht, kan Waterschap Rivierenland niet garanderen dat de informatie compleet, actueel en/of accuraat is. Waterschap Rivierenland aanvaardt dan ook geen enkele aansprakelijkheid voor schade ontstaan door gebruik van de informatie van deze kaart.



Hoewel bij de samenstelling van deze kaart de grootste zorgvuldigheid is betracht, kan Waterschap Rivierenland niet garanderen dat de informatie compleet, actueel en/of accuraat is. Waterschap Rivierenland aanvaardt dan ook geen enkele aansprakelijkheid voor schade ontstaan door gebruik van de informatie van deze kaart.



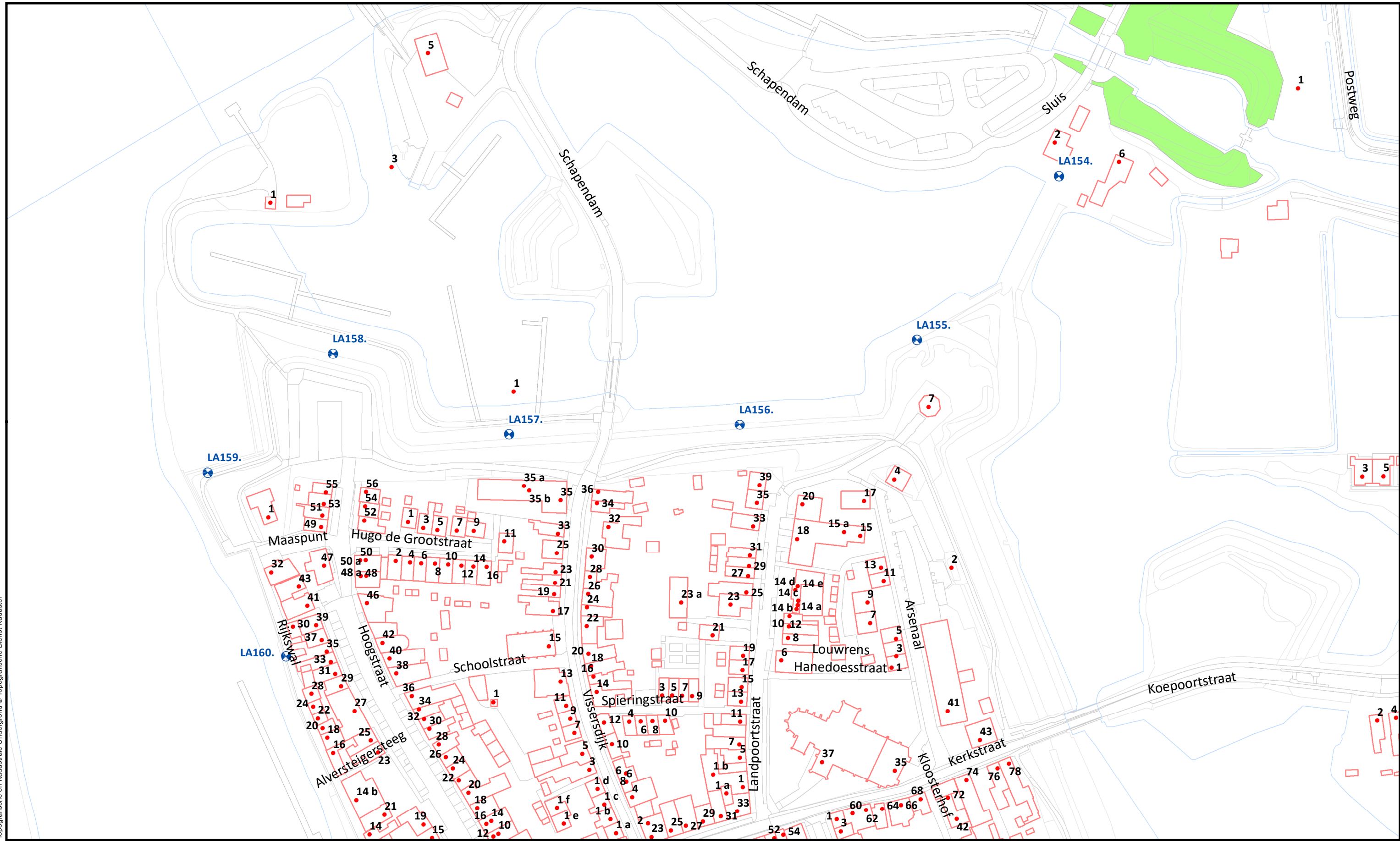
Topografische en kadastrale Ondergrond © Topografische Dienst Kadaster

Beheervorm	Referentielagen WSRL
 378 - Gefaseerd maaien en afvoeren type 2 (binnentalud vroeg)	 Dijkpalen (om 100m)
	 Bomen/struiken
	 Afrasteringen



Uitgifte Dijkpercelen 2022, detailtekeningen	
Traject: UDP2022: Rijswijk-Woudrichem-Peereboom	Bladnr.: 06 van 15
Dijkpalen: LA026-LA154	Schaal: 1 :1.500
Aantal hectare traject: 10,9 ha	Formaat: A3
Soort onderhoud traject: Gefaseerd maaien en afvoeren type 2 (Binnentalud vroeg)	Getekend: lv
Uitgifteduur: 3 jaar	Datum: 31/08/2021
Bestandsnaam: UDP2022: Rijswijk-Woudrichem-Peereboom_detail_def.pdf	

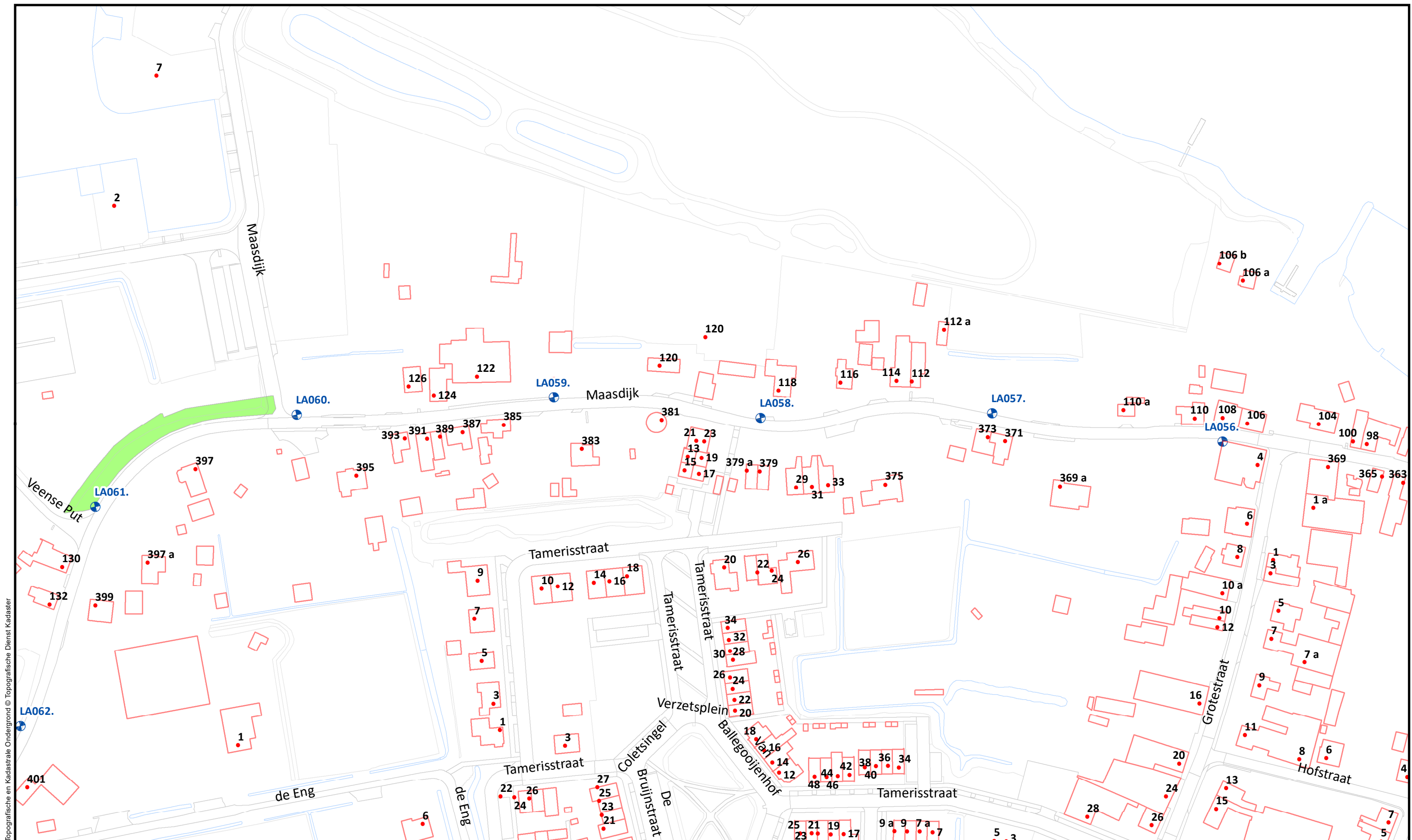
Hoewel bij de samenstelling van deze kaart de grootste zorgvuldigheid is betracht, kan Waterschap Rivierenland niet garanderen dat de informatie compleet, actueel en/of accuraat is. Waterschap Rivierenland aanvaardt dan ook geen enkele aansprakelijkheid voor schade ontstaan door gebruik van de informatie van deze kaart.



Topografische en kadastrale Ondergrond © Topografische Dienst Kadaster

Beheervorm  378 - Gefaseerd maaien en afvoeren type 2 (binnentalud vroeg)	Referentielagen WSRL  Dijkpalen (om 100m)  Bomen/struiken  Afrasteringen		Uitgifte Dijkpercelen 2022, detailtekeningen	
			Traject: UDP2022: Rijswijk-Woudrichem-Peereboom	Bladnr.: 07 van 15
			Dijkpalen: LA026-LA154	Schaal: 1 :1.500
			Aantal hectare traject: 10,9 ha	Formaat: A3
			Soort onderhoud traject: Gefaseerd maaien en afvoeren type 2 (Binnentalud vroeg)	Getekend: lv
			Uitgifteduur: 3 jaar	Datum: 31/08/2021
			Bestandsnaam: UDP2022: Rijswijk-Woudrichem-Peereboom_detail_def.pdf	

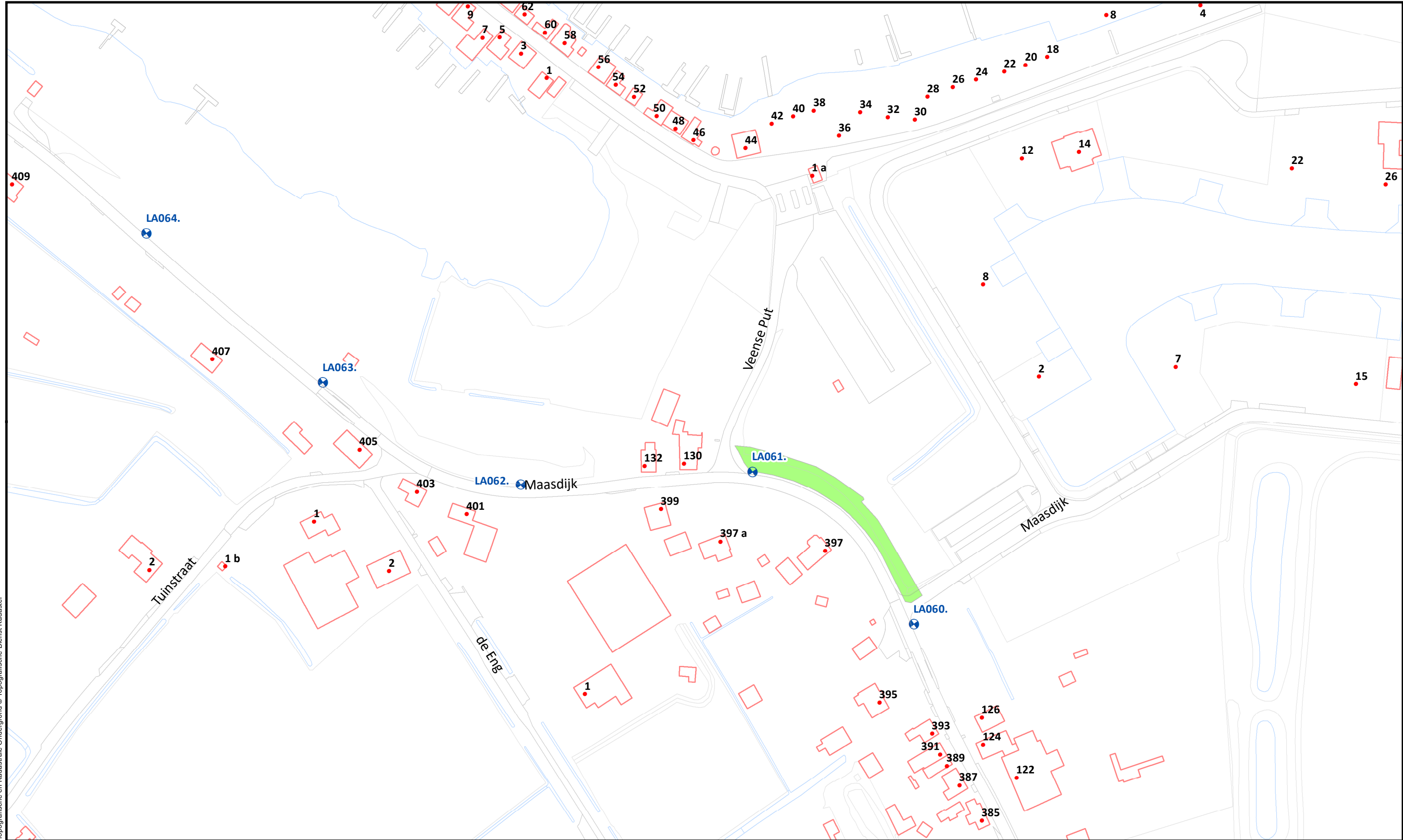
Hoewel bij de samenstelling van deze kaart de grootste zorgvuldigheid is betracht, kan Waterschap Rivierenland niet garanderen dat de informatie compleet, actueel en/of accuraat is. Waterschap Rivierenland aanvaardt dan ook geen enkele aansprakelijkheid voor schade ontstaan door gebruik van de informatie van deze kaart.




Topografische en kadastrale Ondergrond © Topografische Dienst Kadaster

Beheervorm  378 - Gefaseerd maaien en afvoeren type 2 (binnentalud vroeg)	Referentielagen WSRL  Dijkpalen (om 100m)  Bomen/struiken  Afrasteringen		Uitgifte Dijkpercelen 2022, detailtekeningen	
			Traject: UDP2022: Rijswijk-Woudrichem-Peereboom	Bladnr.: 08 van 15
			Dijkpalen: LA026-LA154	Schaal: 1 :1.500
			Aantal hectare traject: 10,9 ha	Formaat: A3
			Soort onderhoud traject: Gefaseerd maaien en afvoeren type 2 (Binnentalud vroeg)	Getekend: lv
			Uitgifteduur: 3 jaar	Datum: 31/08/2021
			Bestandsnaam: UDP2022: Rijswijk-Woudrichem-Peereboom_detail_def.pdf	

Hoewel bij de samenstelling van deze kaart de grootste zorgvuldigheid is betracht, kan Waterschap Rivierenland niet garanderen dat de informatie compleet, actueel en/of accuraat is. Waterschap Rivierenland aanvaardt dan ook geen enkele aansprakelijkheid voor schade ontstaan door gebruik van de informatie van deze kaart.

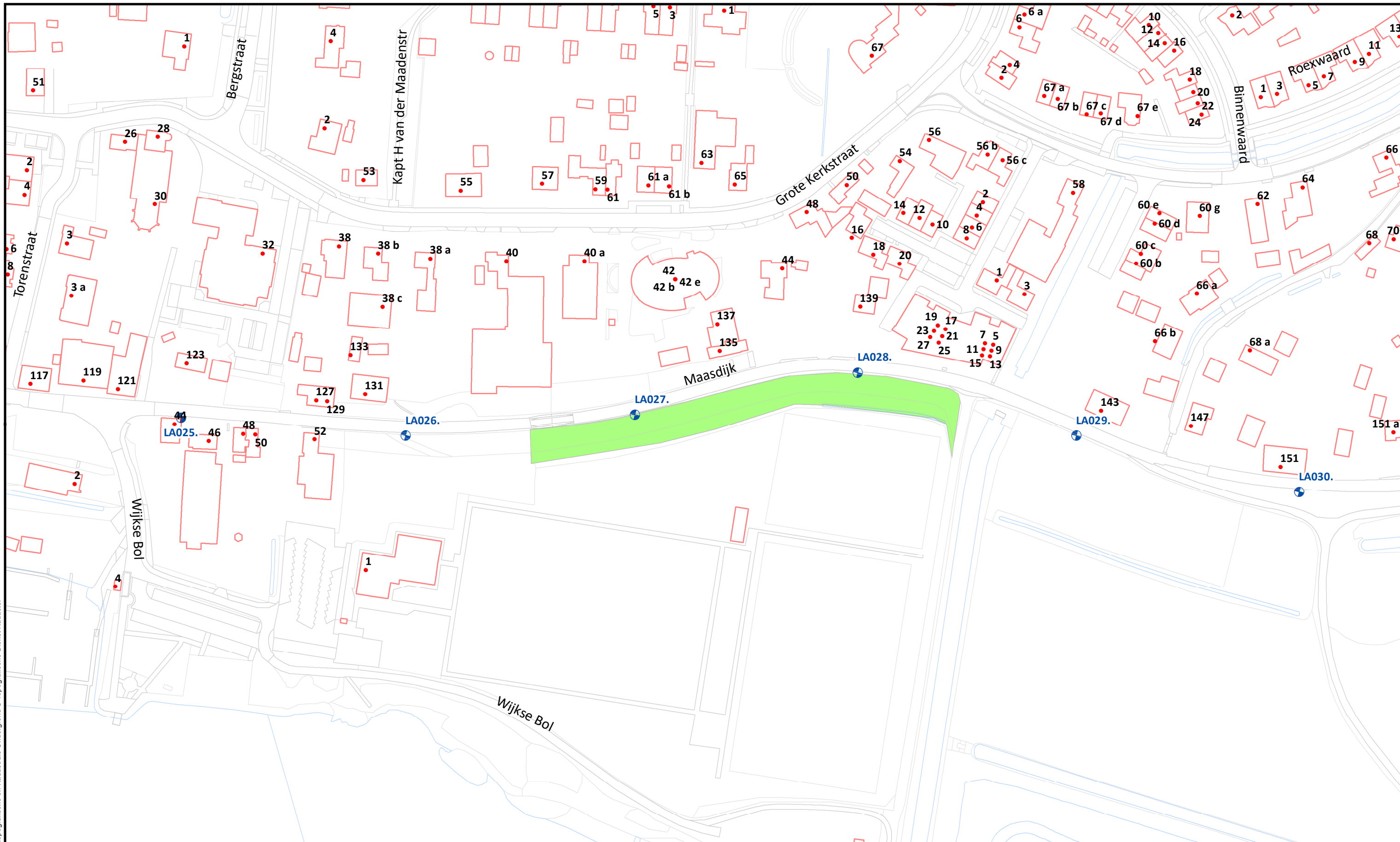






Topografische en kadastrale Ondergrond © Topografische Dienst Kadaster

	<p>Beheervorm</p> <p> 378 - Gefaseerd maaien en afvoeren type 2 (binnentalud vroeg)</p>	<p>Referentielagen WSRL</p> <ul style="list-style-type: none"> Dijkpalen (om 100m) Bomen/struiken Afrasteringen 	 <p>Waterschap Rivierenland</p>	<p>Uitgifte Dijkpercelen 2022, detailtekeningen</p> <table border="1" style="width: 100%; border-collapse: collapse;"> <tr> <td>Traject: UDP2022: Rijswijk-Woudrichem-Peereboom</td> <td>Bladnr.: 09 van 15</td> </tr> <tr> <td>Dijkpalen: LA026-LA154</td> <td>Schaal: 1 : 1.500</td> </tr> <tr> <td>Aantal hectare traject: 10,9 ha</td> <td>Formaat: A3</td> </tr> <tr> <td>Soort onderhoud traject: Gefaseerd maaien en afvoeren type 2 (Binnentalud vroeg)</td> <td>Getekend: lv</td> </tr> <tr> <td>Uitgifteduur: 3 jaar</td> <td>Datum: 31/08/2021</td> </tr> <tr> <td colspan="2">Bestandsnaam: UDP2022: Rijswijk-Woudrichem-Peereboom_detail_def.pdf</td> </tr> </table>	Traject: UDP2022: Rijswijk-Woudrichem-Peereboom	Bladnr.: 09 van 15	Dijkpalen: LA026-LA154	Schaal: 1 : 1.500	Aantal hectare traject: 10,9 ha	Formaat: A3	Soort onderhoud traject: Gefaseerd maaien en afvoeren type 2 (Binnentalud vroeg)	Getekend: lv	Uitgifteduur: 3 jaar	Datum: 31/08/2021	Bestandsnaam: UDP2022: Rijswijk-Woudrichem-Peereboom_detail_def.pdf	
Traject: UDP2022: Rijswijk-Woudrichem-Peereboom	Bladnr.: 09 van 15															
Dijkpalen: LA026-LA154	Schaal: 1 : 1.500															
Aantal hectare traject: 10,9 ha	Formaat: A3															
Soort onderhoud traject: Gefaseerd maaien en afvoeren type 2 (Binnentalud vroeg)	Getekend: lv															
Uitgifteduur: 3 jaar	Datum: 31/08/2021															
Bestandsnaam: UDP2022: Rijswijk-Woudrichem-Peereboom_detail_def.pdf																

Hoewel bij de samenstelling van deze kaart de grootste zorgvuldigheid is betracht, kan Waterschap Rivierenland niet garanderen dat de informatie compleet, actueel en/of accuraat is. Waterschap Rivierenland aanvaardt dan ook geen enkele aansprakelijkheid voor schade ontstaan door gebruik van de informatie van deze kaart.

Topografische en kadastrale Ondergrond © Topografische Dienst Kadaster




Beheervorm	Referentielagen WSRL
 378 - Gefaseerd maaien en afvoeren type 2 (binnentalud vroeg)	 Dijkpalen (om 100m)
	 Bomen/struiken
	 Afrasteringen



Uitgifte Dijkpercelen 2022, detailtekeningen	
Traject: UDP2022: Rijswijk-Woudrichem-Peereboom	Bladnr.: 10 van 15
Dijkpalen: LA026-LA154	Schaal: 1 :1.500
Aantal hectare traject: 10,9 ha	Formaat: A3
Soort onderhoud traject: Gefaseerd maaien en afvoeren type 2 (Binnentalud vroeg)	Getekend: lv
Uitgifteduur: 3 jaar	Datum: 31/08/2021
Bestandsnaam: UDP2022: Rijswijk-Woudrichem-Peereboom_detail_def.pdf	

Hoewel bij de samenstelling van deze kaart de grootste zorgvuldigheid is betracht, kan Waterschap Rivierenland niet garanderen dat de informatie compleet, actueel en/of accuraat is. Waterschap Rivierenland aanvaardt dan ook geen enkele aansprakelijkheid voor schade ontstaan door gebruik van de informatie van deze kaart.



Beheervorm

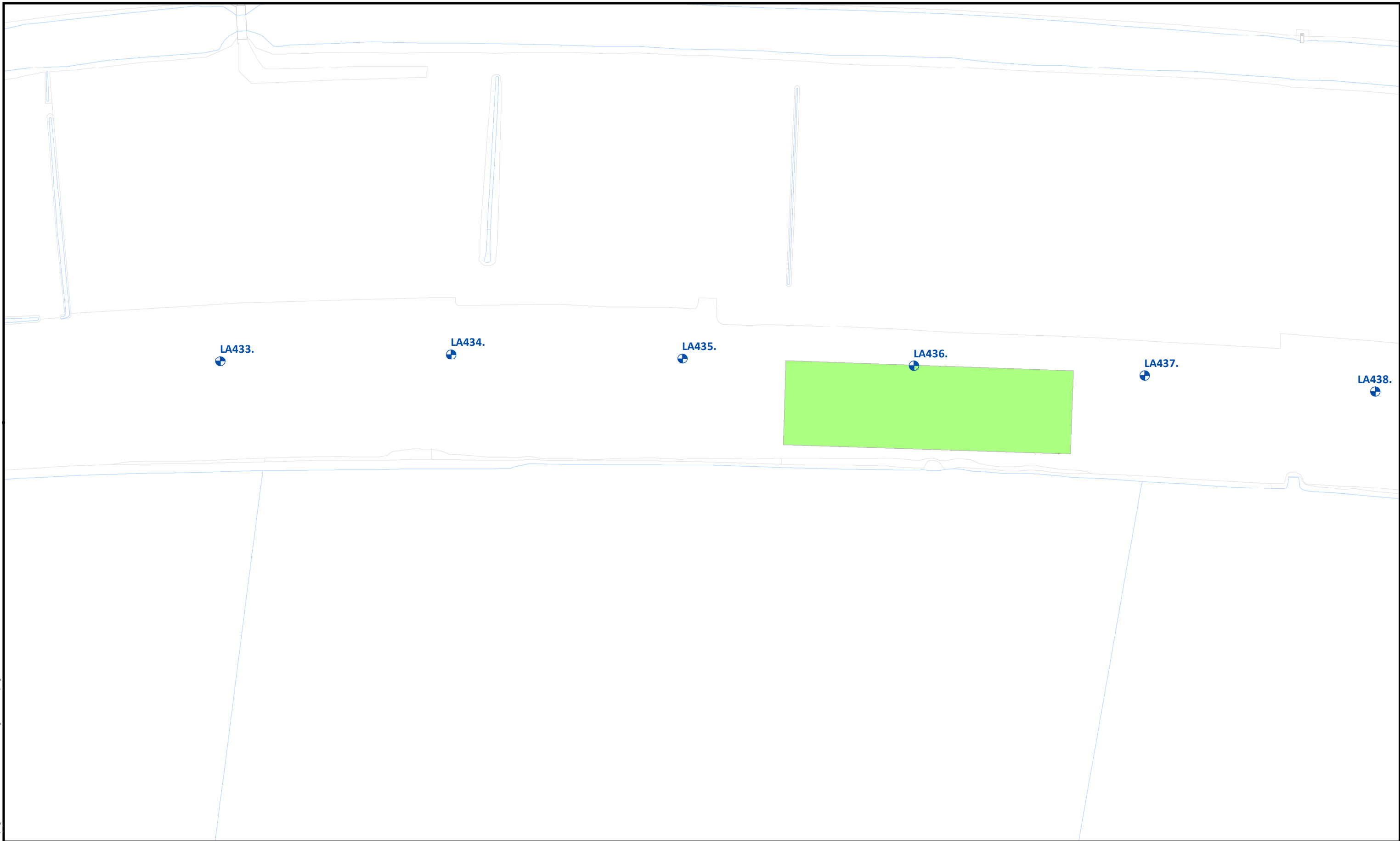
378 - Gefaseerd maaien en afvoeren type 2 (binnentalud vroeg)

Referentielagen WSRL


- Dijkpalen (om 100m)
- Bomen/struiken
- Afrasteringen






Uitgifte Dijkpercelen 2022, detailtekeningen	
Traject: UDP2022: Rijswijk-Woudrichem-Peereboom	Bladnr.: 11 van 15
Dijkpalen: LA026-LA154	Schaal: 1 :1.500
Aantal hectare traject: 10,9 ha	Formaat: A3
Soort onderhoud traject: Gefaseerd maaien en afvoeren type 2 (Binnentalud vroeg)	Getekend: lv
Uitgifteduur: 3 jaar	Datum: 31/08/2021
Bestandsnaam: UDP2022: Rijswijk-Woudrichem-Peereboom_detail_def.pdf	



Beheervorm


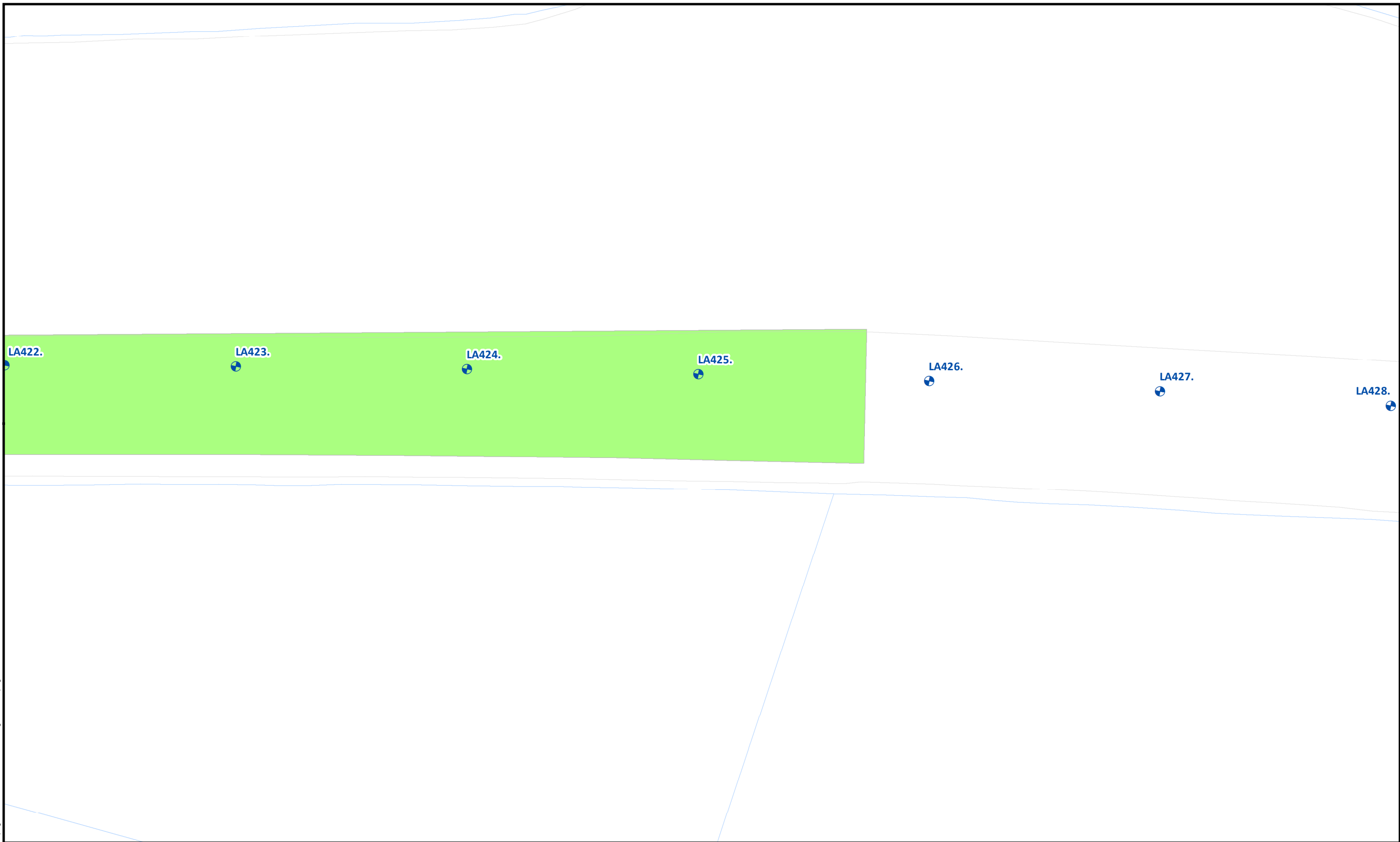
 378 - Gefaseerd maaien en afvoeren type 2 (binnentalud vroeg)





Referentielagen WSRL

-  Dijkpalen (om 100m)
-  Bomen/struiken
-  Afrasteringen



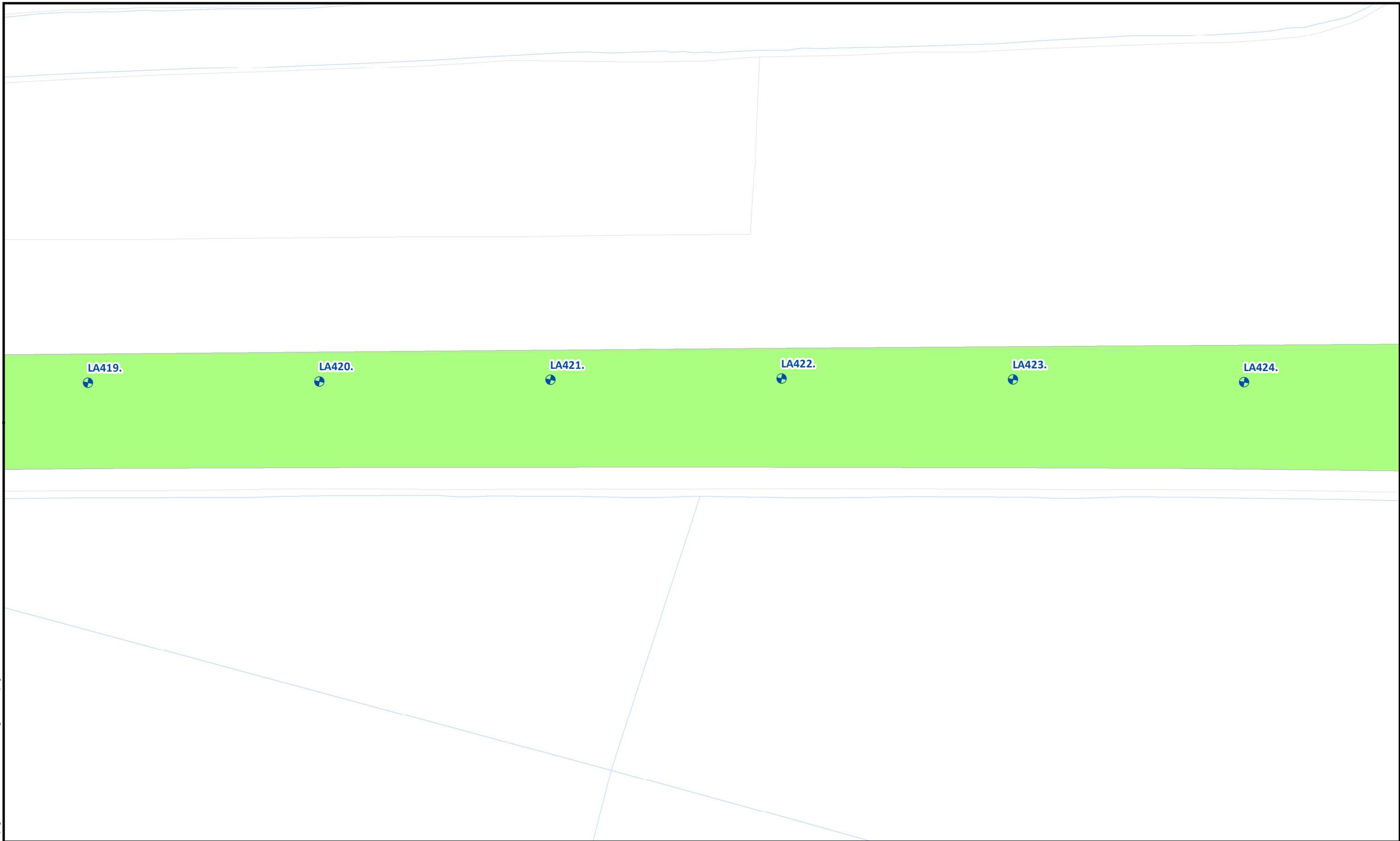
Uitgifte Dijkpercelen 2022, detailtekeningen	
Traject: UDP2022: Rijswijk-Woudrichem-Peereboom	Bladnr.: 12 van 15
Dijkpalen: LA026-LA154	Schaal: 1 :1.500
Aantal hectare traject: 10,9 ha	Formaat: A3
Soort onderhoud traject: Gefaseerd maaien en afvoeren type 2 (Binnentalud vroeg)	Getekend: lv
Uitgifteduur: 3 jaar	Datum: 31/08/2021
Bestandsnaam: UDP2022: Rijswijk-Woudrichem-Peereboom_detail_def.pdf	



Beheervorm	Referentielagen WSRL
 378 - Gefaseerd maaien en afvoeren type 2 (binnentalud vroeg)	 Dijkpalen (om 100m)
	 Bomen/struiken
	 Afrasteringen



Uitgifte Dijkpercelen 2022, detailtekeningen	
Traject: UDP2022: Rijswijk-Woudrichem-Peereboom	Bladnr.: 13 van 15
Dijkpalen: LA026-LA154	Schaal: 1 :1.500
Aantal hectare traject: 10,9 ha	Formaat: A3
Soort onderhoud traject: Gefaseerd maaien en afvoeren type 2 (Binnentalud vroeg)	Getekend: lv
Uitgifteduur: 3 jaar	Datum: 31/08/2021
Bestandsnaam: UDP2022: Rijswijk-Woudrichem-Peereboom_detail_def.pdf	



Beheervorm

378 - Gefaseerd maaien en afvoeren type 2 (binnentalud vroeg)

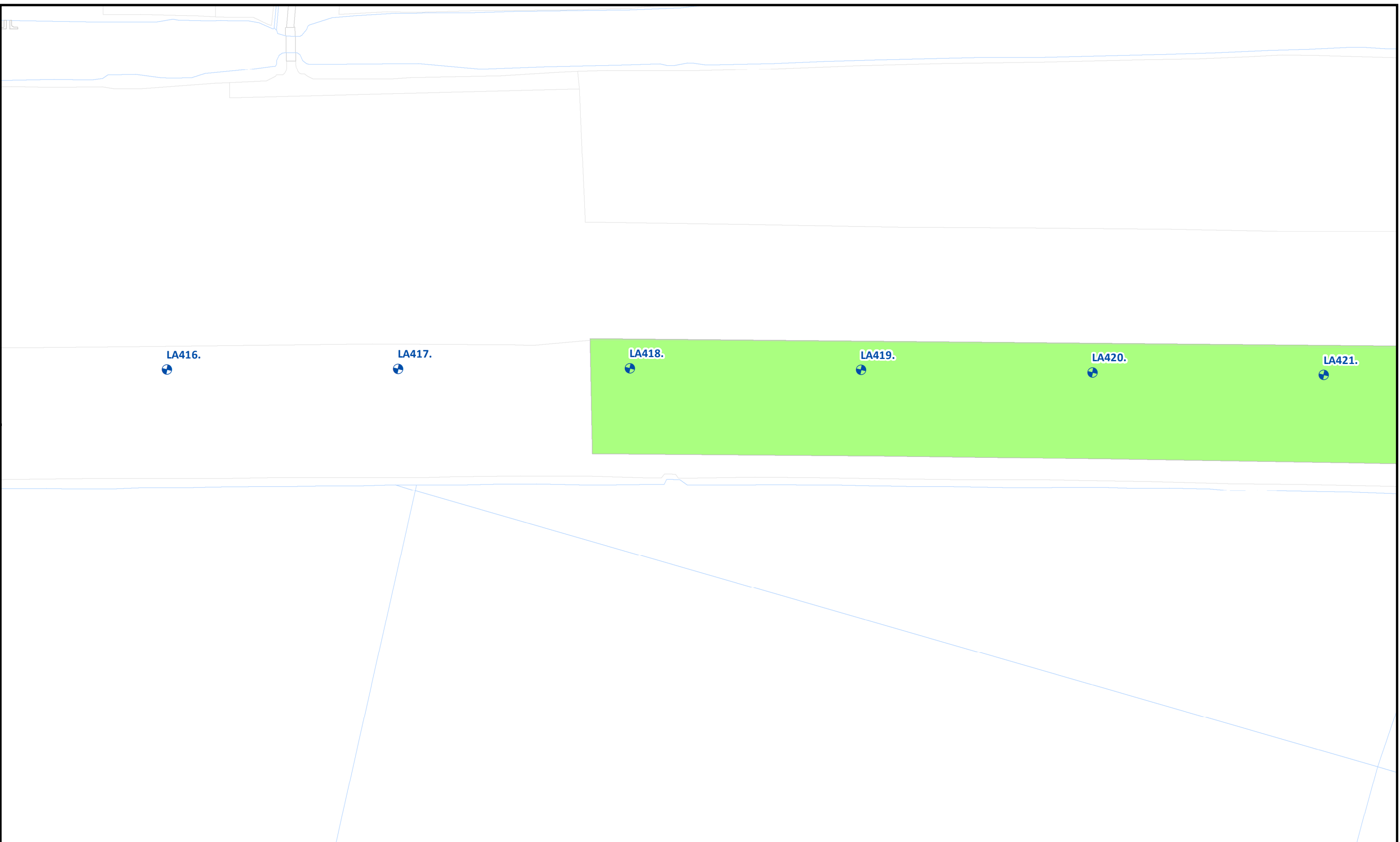
Referentielagen WSRL

- Dijkpalen (om 100m)
- Bomen/struiken
- Afrasteringen




Uitgifte Dijkpercelen 2022, detailtekeningen	
Traject: UDP2022: Rijswijk-Woudrichem-Peereboom	Bladnr.: 14 van 15
Dijkpalen: LA026-LA154	Schaal: 1 :1.500
Aantal hectare traject: 10,9 ha	Formaat: A3
Soort onderhoud traject: Gefaseerd maaien en afvoeren type 2 (Binnentalud vroeg)	Getekend: lv
Uitgifteduur: 3 jaar	Datum: 31/08/2021
Bestandsnaam: UDP2022: Rijswijk-Woudrichem-Peereboom_detail_def.pdf	




Topografische en kadastrale Ondergrond © Topografische Dienst Kadaster



Beheervorm

 378 - Gefaseerd maaien en afvoeren type 2 (binnentalud vroeg)

Referentielagen WSRL

-  Dijkpalen (om 100m)
-  Bomen/struiken
-  Afrasteringen



Uitgifte Dijkpercelen 2022, detailtekeningen

Traject: UDP2022: Rijswijk-Woudrichem-Peereboom

Dijkpalen: LA026-LA154

Aantal hectare traject: 10,9 ha

Soort onderhoud traject: Gefaseerd maaien en afvoeren type 2 (Binnentalud vroeg)

Uitgifteduur: 3 jaar

Bestandsnaam: UDP2022: Rijswijk-Woudrichem-Peereboom_detail_def.pdf

Bladnr.: 15 van 15

Schaal: 1 :1.500

Formaat: A3

Getekend: lv

Datum: 31/08/2021

Hoewel bij de samenstelling van deze kaart de grootste zorgvuldigheid is betracht, kan Waterschap Rivierenland niet garanderen dat de informatie compleet, actueel en/of accuraat is. Waterschap Rivierenland aanvaardt dan ook geen enkele aansprakelijkheid voor schade ontstaan door gebruik van de informatie van deze kaart.