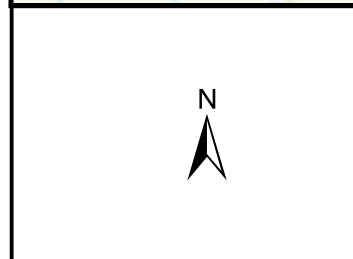




Esri Nederland, Community Map Contributors



**UDP2021**

-  Kaartbladen\_UDP2022\_selectie
-  Te onderhouden percelen

**Referentielagen WSRL**

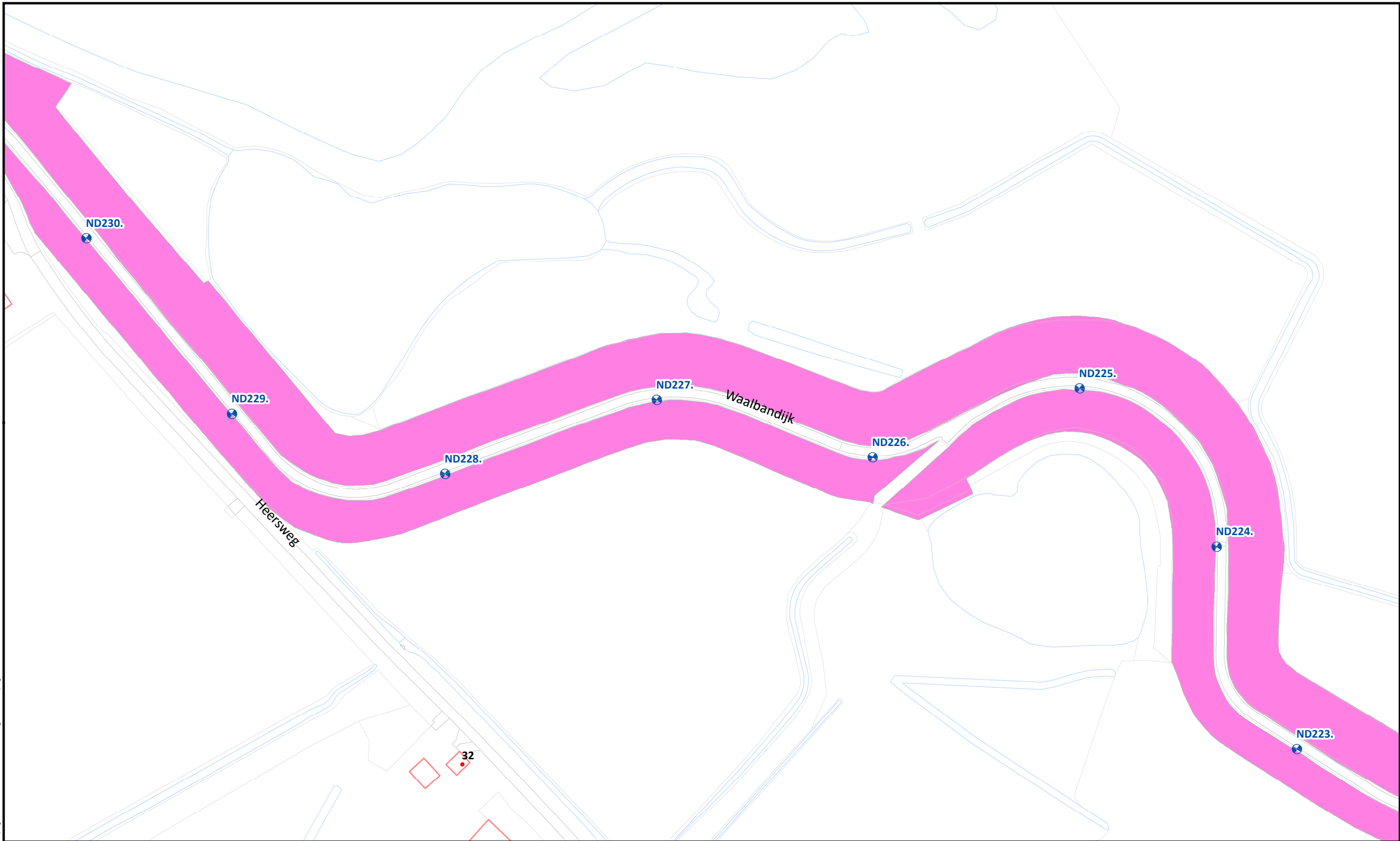
-  Referentiepunt (om 1000m)



Uitgifte Dijkpercelen 2022, overzichtstekening	
Traject: UDP2022: Tabaksplant - Druuten van Zoelen	
Dijkpalen: ND186-ND231	Schaal: 1:12.000
Aantal hectare traject: 14,2 ha	Formaat: A3
Soort onderhoud traject: Gefaseerd maaien en afvoeren type 1 (Buitentalud vroeg)	Getekend: lv
Uitgifteduur: 3 jaar	Datum: 31/08/2021
Bestandsnaam: UDP2022: Tabaksplant - Druuten van Zoelen_voorblad_def.pdf	

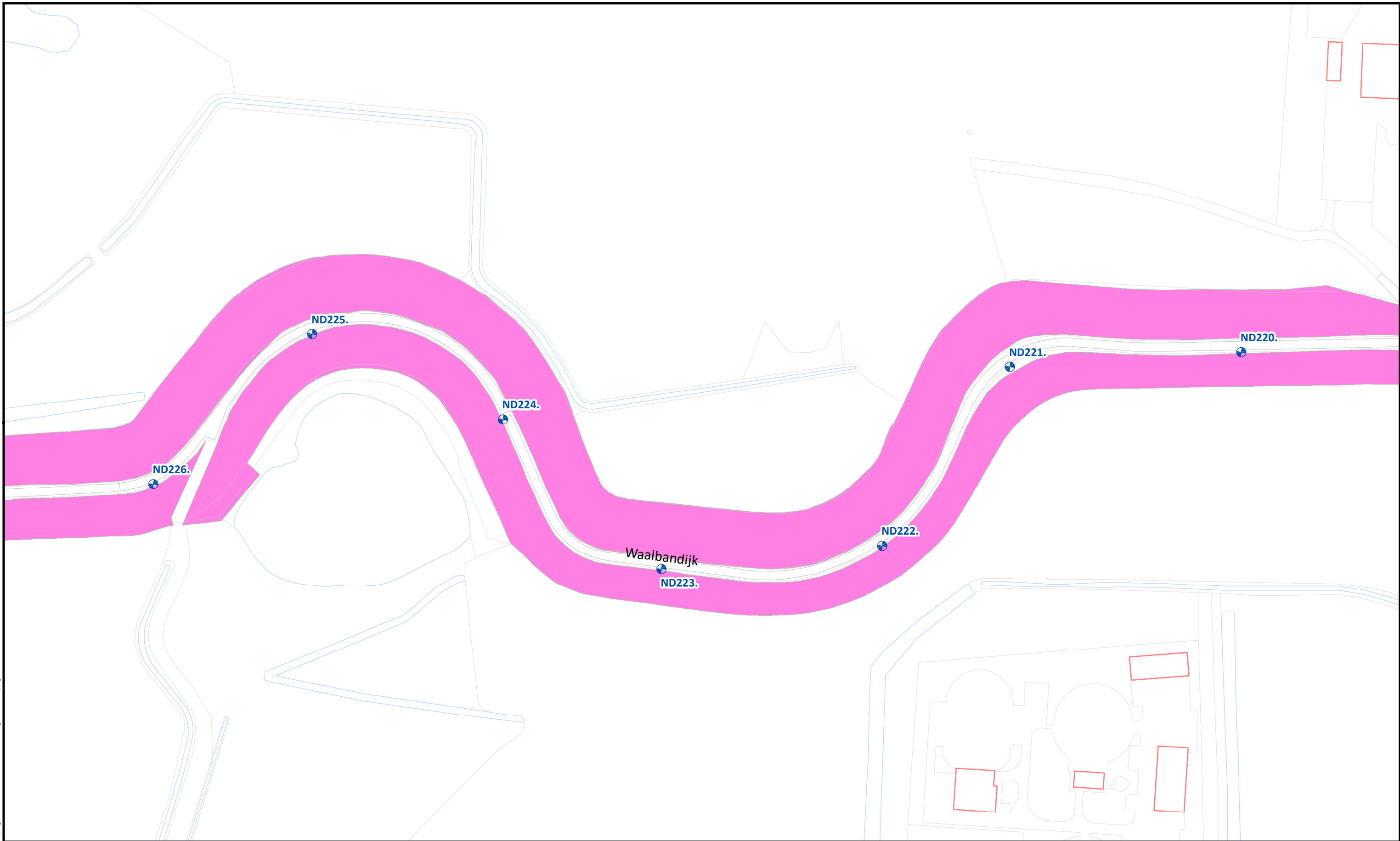
Hoewel bij de samenstelling van deze kaart de grootste zorgvuldigheid is betracht, kan Waterschap Rivierenland niet garanderen dat de informatie compleet, actueel en/of accuraat is. Waterschap Rivierenland aanvaardt dan ook geen enkele aansprakelijkheid voor schade ontstaan door gebruik van de informatie van deze kaart.





<b>Beheervorm</b> 377 - Gefaseerd maaien en afvoeren type 1 (buitentalud vroeg)	<b>Referentielagen WSRL</b> Dijkpalen (om 100m) Bomen/struiken Afrasteringen	 <b>Waterschap Rivierenland</b>	Uitgifte Dijkpercelen 2022, detailtekeningen	
			Traject: UDP2022: Tabaksplant - Drueten van Zoelen Dijkpalen: ND186-ND231 Aantal hectare traject: 14,2 ha Soort onderhoud traject: Gefaseerd maaien en afvoeren type 1 (Buitentalud vroeg) Uitgifteduur: 3 jaar Bestandsnaam: UDP2022: Tabaksplant - Drueten van Zoelen_detail_def.pdf	Bladnr.: 01 van 12 Schaal: 1:1.500 Formaat: A3 Getekend: lv Datum: 3/09/2021

Hoewel bij de samenstelling van deze kaart de grootste zorgvuldigheid is betracht, kan Waterschap Rivierenland niet garanderen dat de informatie compleet, actueel en/of accuraat is. Waterschap Rivierenland aanvaardt dan ook geen enkele aansprakelijkheid voor schade ontstaan door gebruik van de informatie van deze kaart.



**Beheervorm**

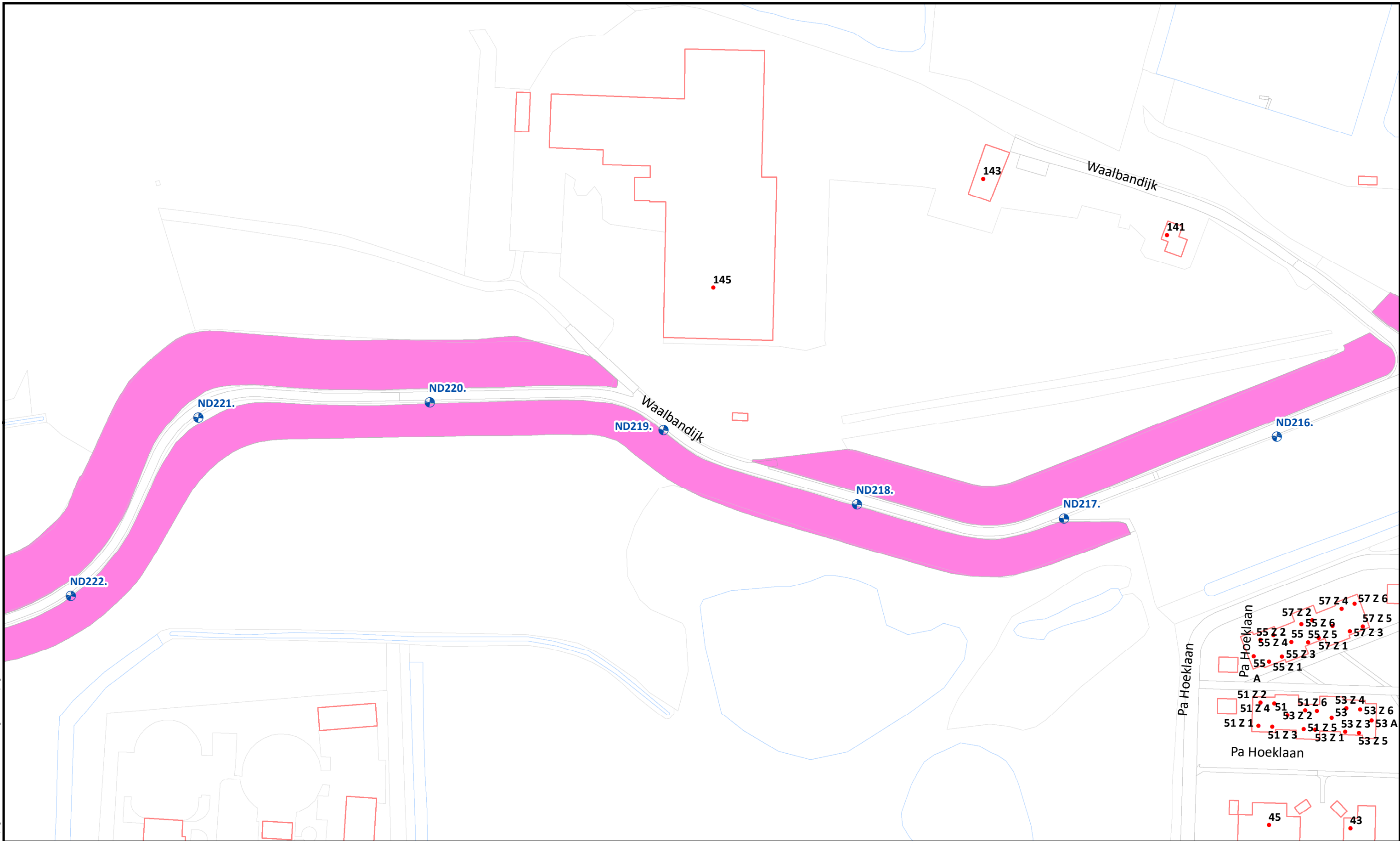
377 - Gefaseerd maaien en afvoeren type 1 (buitentalud vroeg)

**Referentielagen WSRL**

- Dijkpalen (om 100m)
- Bomen/struiken
- Afrasteringen



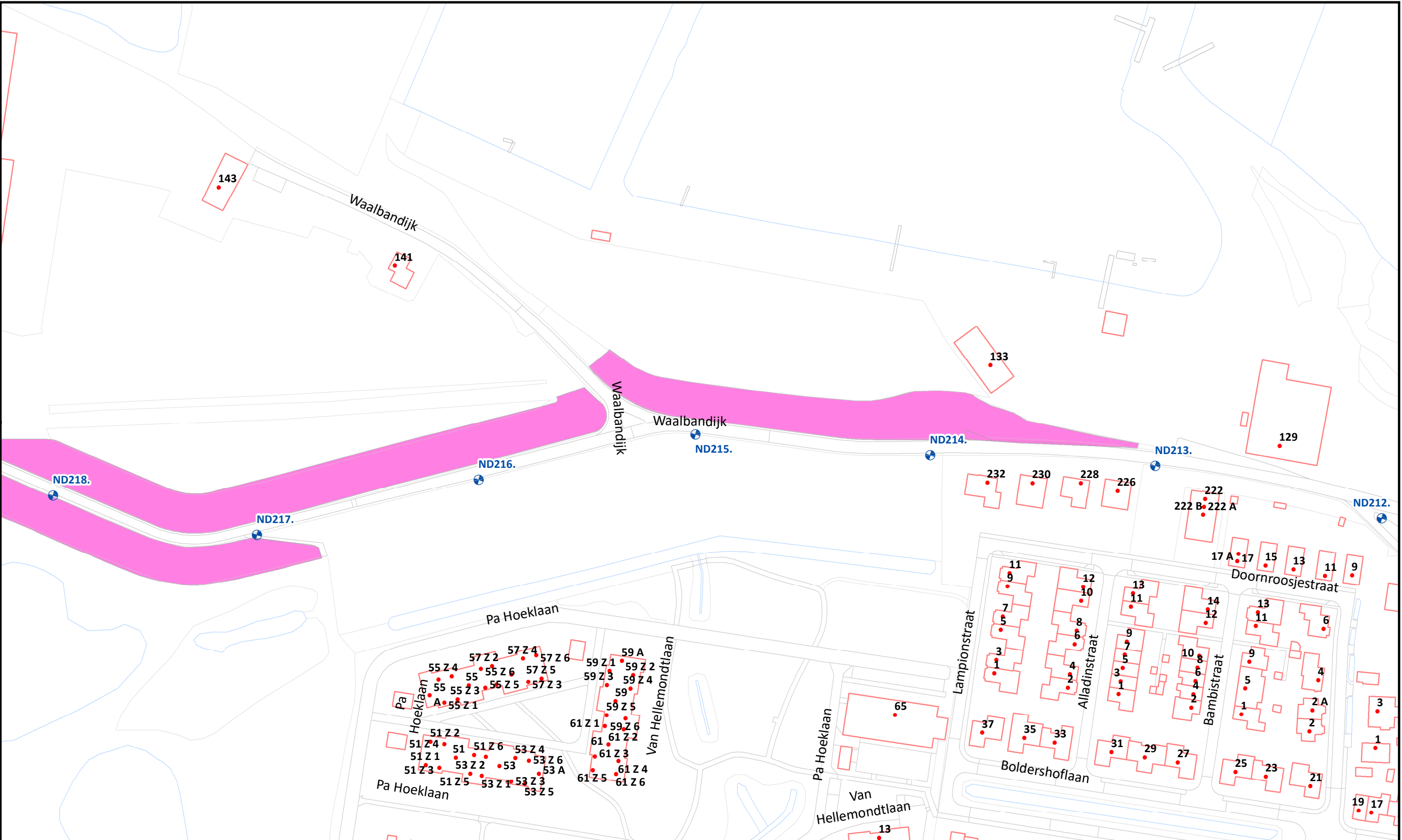
Uitgifte Dijkpercelen 2022, detailtekeningen	
Traject: UDP2022: Tabaksplant - Drueten van Zoelen	Bladnr.: 02 van 12
Dijkpalen: ND186-ND231	Schaal: 1 :1.500
Aantal hectare traject: 14,2 ha	Formaat: A3
Soort onderhoud traject: Gefaseerd maaien en afvoeren type 1 (Buitentalud vroeg)	Getekend: lv
Uitgifteduur: 3 jaar	Datum: 31/08/2021
Bestandsnaam: UDP2022: Tabaksplant - Drueten van Zoelen_detail_def.pdf	



<b>Beheervorm</b>  377 - Gefaseerd maaien en afvoeren type 1 (buitentalud vroeg)	<b>Referentielagen WSRL</b>  Dijkpalen (om 100m)  Bomen/struiken  Afrasteringen	 Waterschap Rivierenland	Uitgifte Dijkpercelen 2022, detailtekeningen	
			Traject: UDP2022: Tabaksplant - Drueten van Zoelen	Bladnr.: 03 van 12
			Dijkpalen: ND186-ND231	Schaal: 1 :1.500
			Aantal hectare traject: 14,2 ha	Formaat: A3
			Soort onderhoud traject: Gefaseerd maaien en afvoeren type 1 (Buitentalud vroeg)	Getekend: lv
			Uitgifteduur: 3 jaar	Datum: 31/08/2021
			Bestandsnaam: UDP2022: Tabaksplant - Drueten van Zoelen_detail_def.pdf	

Hoewel bij de samenstelling van deze kaart de grootste zorgvuldigheid is betracht, kan Waterschap Rivierenland niet garanderen dat de informatie compleet, actueel en/of accuraat is. Waterschap Rivierenland aanvaardt dan ook geen enkele aansprakelijkheid voor schade ontstaan door gebruik van de informatie van deze kaart.

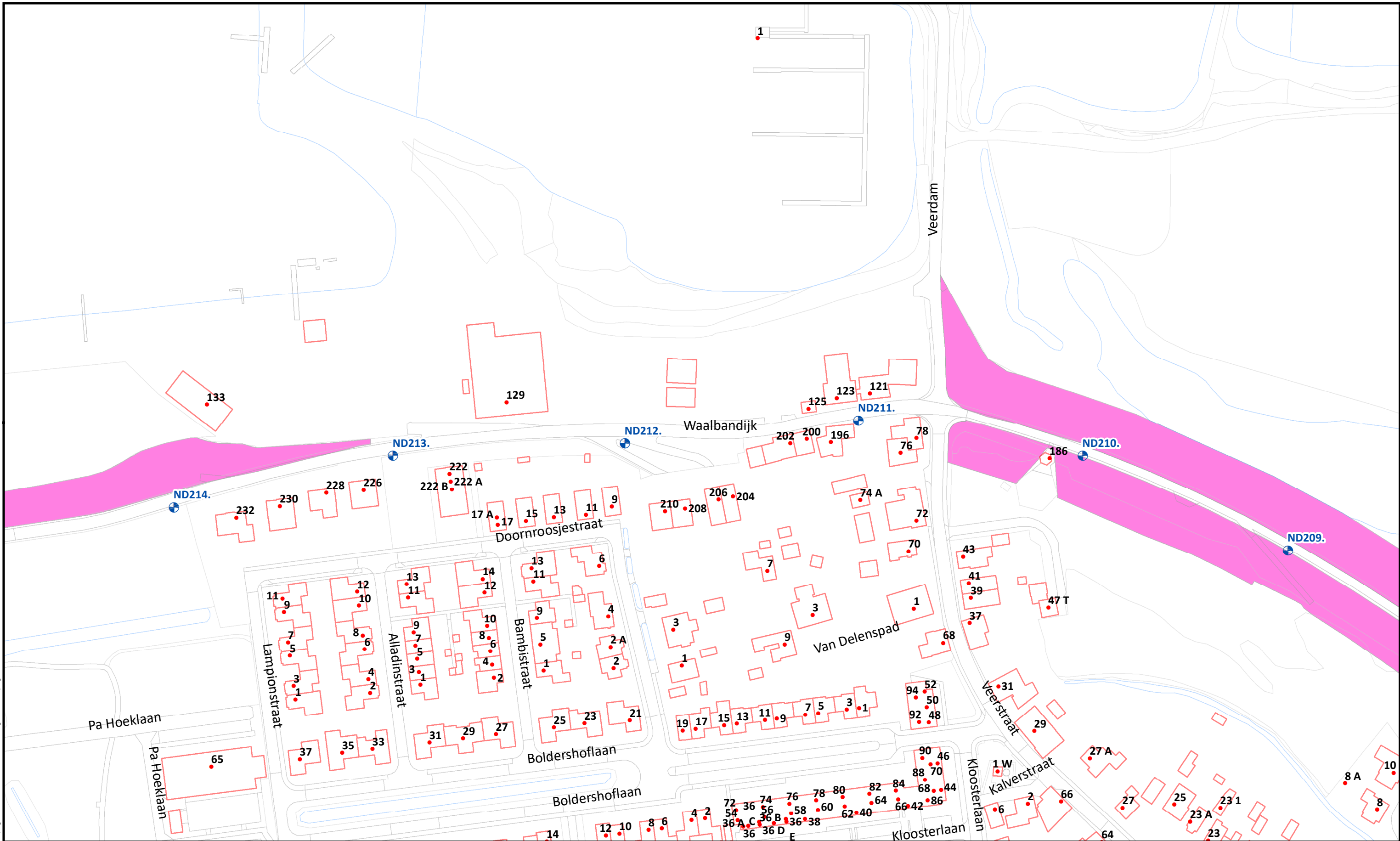
Topografische en kadastrale Ondergrond © Topografische Dienst Kadaster



<b>Beheervorm</b> 377 - Gefaseerd maaien en afvoeren type 1 (buitentalud vroeg)	<b>Referentielagen WSRL</b> Dijkpalen (om 100m) Bomen/struiken Afrasteringen		 <b>Waterschap Rivierenland</b>	Uitgifte Dijkpercelen 2022, detailtekeningen Traject: UDP2022: Tabaksplant - Druuten van Zoelen		Bladnr.: 04 van 12
				Dijkpalen: ND186-ND231		Schaal: 1 :1.500
				Aantal hectare traject: 14,2 ha		Formaat: A3
				Soort onderhoud traject: Gefaseerd maaien en afvoeren type 1 (Buitentalud vroeg)		Getekend: lv
				Uitgifteduur: 3 jaar		Datum: 31/08/2021
				Bestandsnaam: UDP2022: Tabaksplant - Druuten van Zoelen_detail_def.pdf		

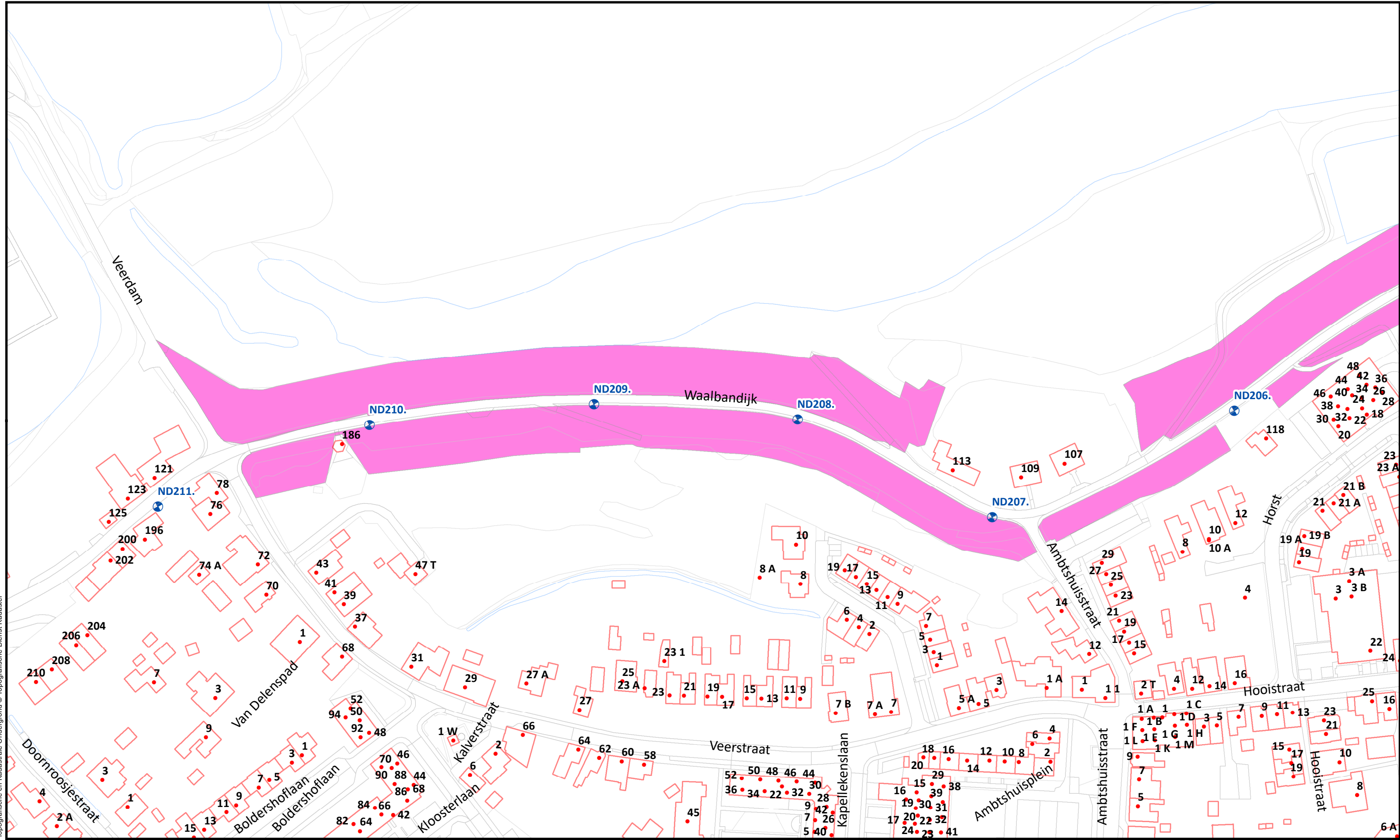
Hoewel bij de samenstelling van deze kaart de grootste zorgvuldigheid is betracht, kan Waterschap Rivierenland niet garanderen dat de informatie compleet, actueel en/of accuraat is. Waterschap Rivierenland aanvaardt dan ook geen enkele aansprakelijkheid voor schade ontstaan door gebruik van de informatie van deze kaart.










<b>Beheervorm</b> 377 - Gefaseerd maaien en afvoeren type 1 (buitentalud vroeg)	<b>Referentielagen WSRL</b> Dijkpalen (om 100m) Bomen/struiken Afrasteringen	 Waterschap Rivierenland	Uitgifte Dijkpercelen 2022, detailtekeningen	
			Traject: UDP2022: Tabaksplant - Drueten van Zoelen	Bladnr.: 05 van 12
			Dijkpalen: ND186-ND231	Schaal: 1 :1.500
			Aantal hectare traject: 14,2 ha	Formaat: A3
			Soort onderhoud traject: Gefaseerd maaien en afvoeren type 1 (Buitentalud vroeg)	Getekend: lv
			Uitgifteduur: 3 jaar	Datum: 31/08/2021
			Bestandsnaam: UDP2022: Tabaksplant - Drueten van Zoelen_detail_def.pdf	

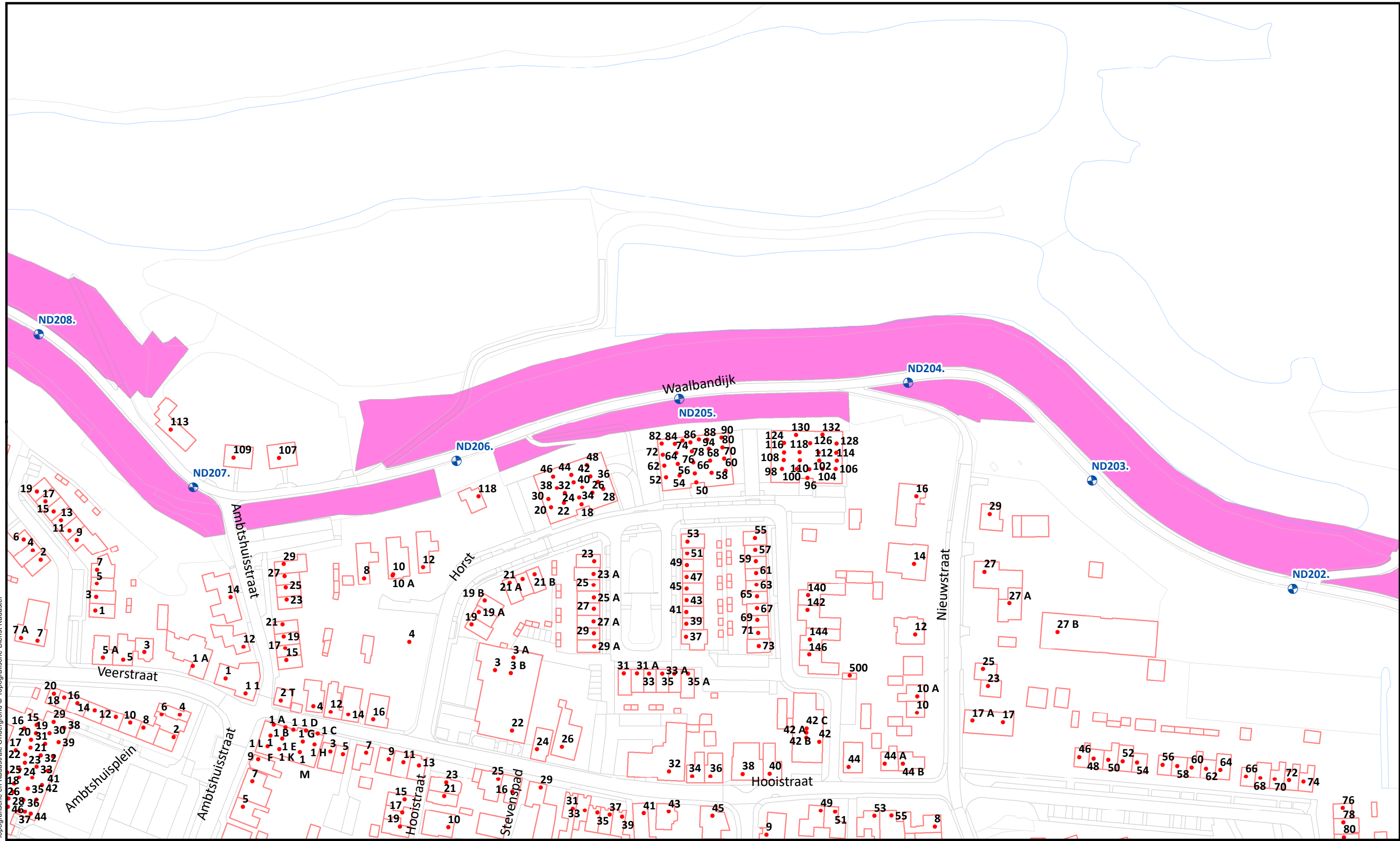
Hoewel bij de samenstelling van deze kaart de grootste zorgvuldigheid is betracht, kan Waterschap Rivierenland niet garanderen dat de informatie compleet, actueel en/of accuraat is. Waterschap Rivierenland aanvaardt dan ook geen enkele aansprakelijkheid voor schade ontstaan door gebruik van de informatie van deze kaart.



Topografische en Kadastreale Ondergrond © Topografische Dienst Kadaster

<b>Beheervorm</b>  377 - Gefaseerd maaien en afvoeren type 1 (buitentalud vroeg)	<b>Referentielagen WSRL</b>  Dijkpalen (om 100m)  Bomen/struiken  Afrasteringen		Uitgifte Dijkpercelen 2022, detailtekeningen	
			Traject: UDP2022: Tabaksplant - Drueten van Zoelen	Bladnr.: 06 van 12
			Dijkpalen: ND186-ND231	Schaal: 1 :1.500
			Aantal hectare traject: 14,2 ha	Formaat: A3
			Soort onderhoud traject: Gefaseerd maaien en afvoeren type 1 (Buitentalud vroeg)	Getekend: lv
			Uitgifteduur: 3 jaar	Datum: 31/08/2021
			Bestandsnaam: UDP2022: Tabaksplant - Drueten van Zoelen_detail_def.pdf	

Hoewel bij de samenstelling van deze kaart de grootste zorgvuldigheid is betracht, kan Waterschap Rivierenland niet garanderen dat de informatie compleet, actueel en/of accuraat is. Waterschap Rivierenland aanvaardt dan ook geen enkele aansprakelijkheid voor schade ontstaan door gebruik van de informatie van deze kaart.

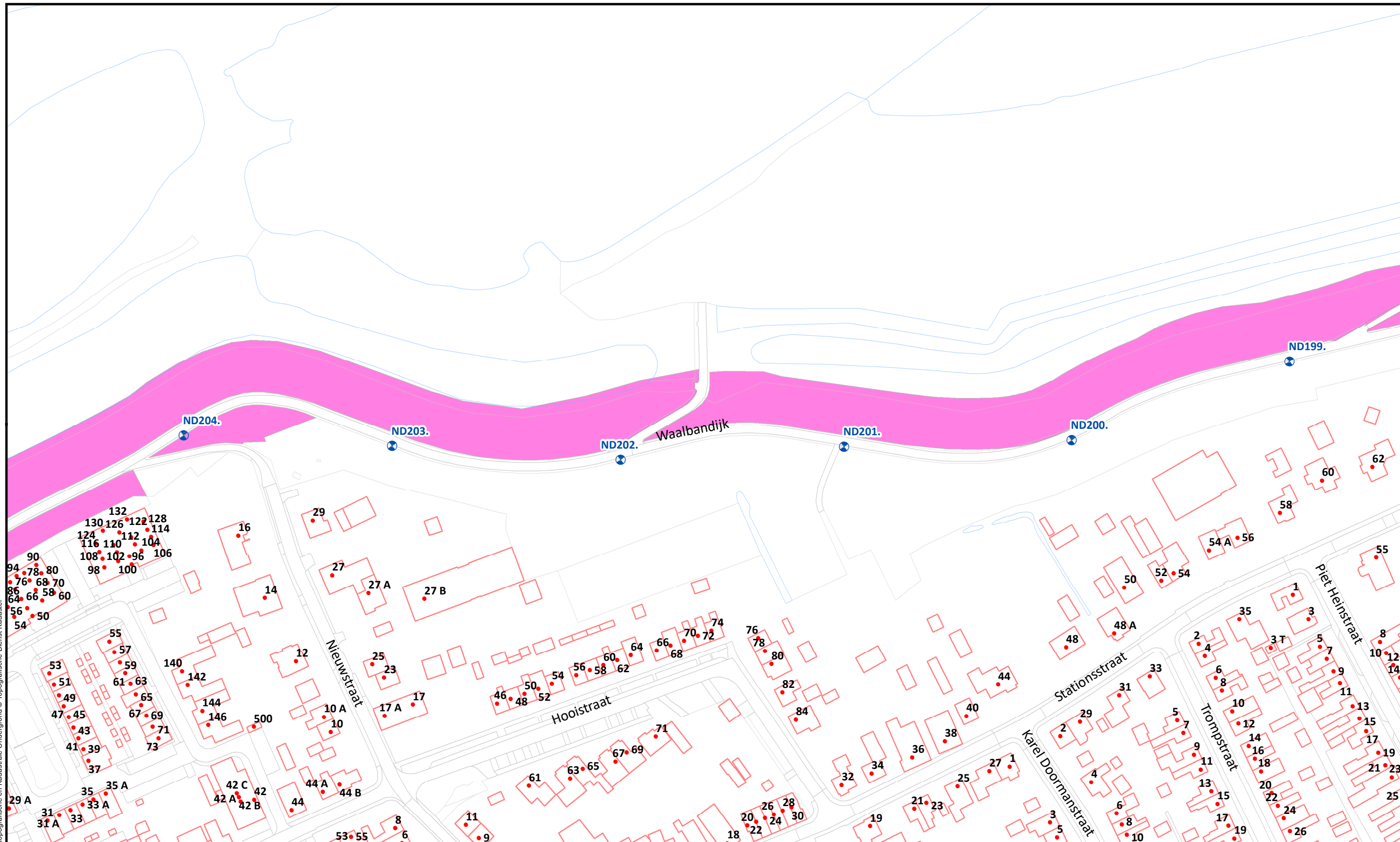


Topografische en Kadasterale Ondergrond © Topografische Dienst Kadaster

<b>Beheervorm</b>  377 - Gefaseerd maaien en afvoeren type 1 (buitentalud vroeg)	<b>Referentielagen WSRL</b>  Dijkpalen (om 100m)  Bomen/struiken  Afrasteringen		Uitgifte Dijkpercelen 2022, detailtekeningen	
			Traject: UDP2022: Tabaksplant - Drueten van Zoelen	Bladnr.: 07 van 12
			Dijkpalen: ND186-ND231	Schaal: 1 :1.500
			Aantal hectare traject: 14,2 ha	Formaat: A3
			Soort onderhoud traject: Gefaseerd maaien en afvoeren type 1 (Buitentalud vroeg)	Getekend: lv
			Uitgifteduur: 3 jaar	Datum: 31/08/2021
			Bestandsnaam: UDP2022: Tabaksplant - Drueten van Zoelen_detail_def.pdf	

Hoewel bij de samenstelling van deze kaart de grootste zorgvuldigheid is betracht, kan Waterschap Rivierenland niet garanderen dat de informatie compleet, actueel en/of accuraat is. Waterschap Rivierenland aanvaardt dan ook geen enkele aansprakelijkheid voor schade ontstaan door gebruik van de informatie van deze kaart.

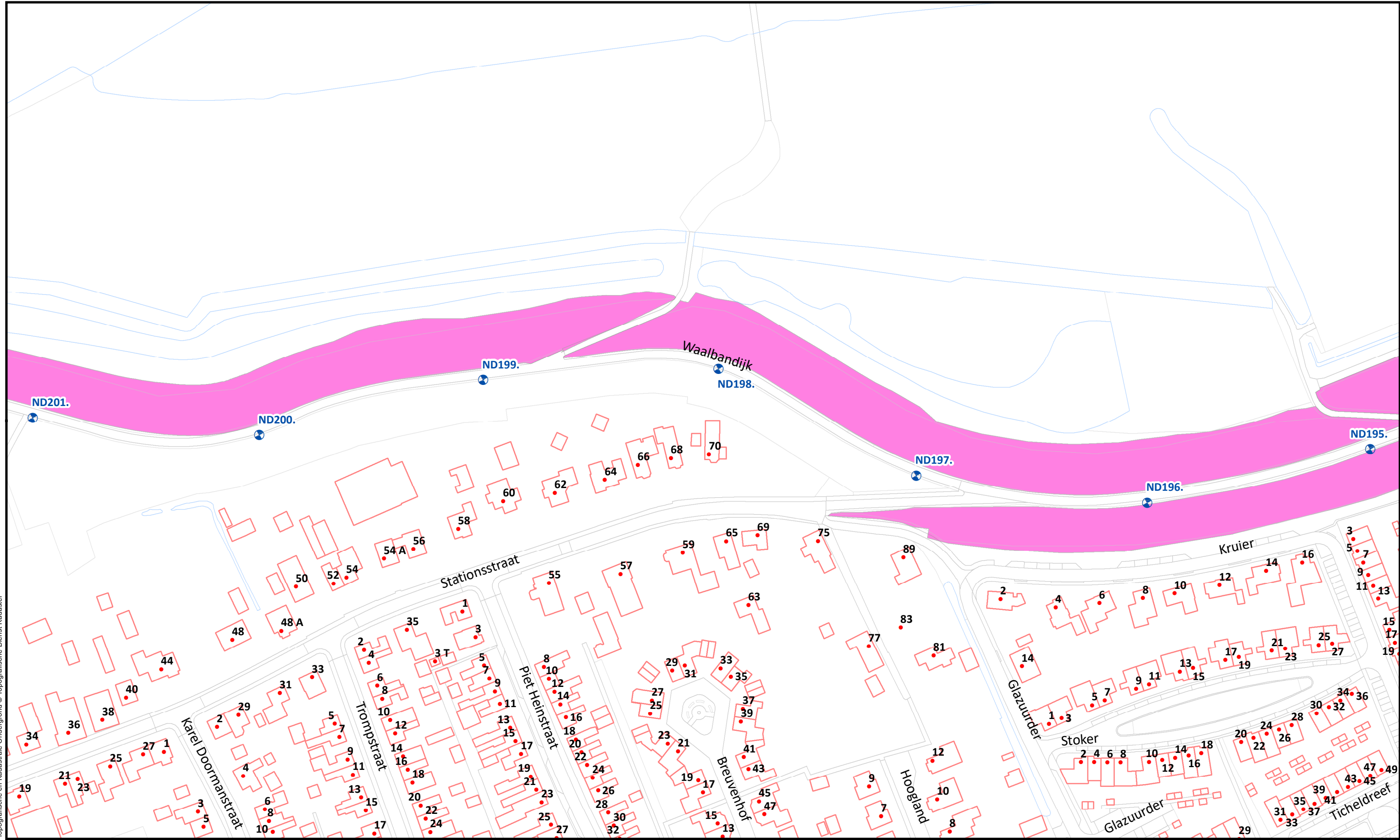




Topografische en kadastrale Ondergrond © Topografische Dienst Kadaster

<b>Beheervorm</b>  377 - Gefaseerd maaien en afvoeren type 1 (buitentalud vroeg)	<b>Referentielagen WSRL</b>  Dijkpalen (om 100m)  Bomen/struiken  Afrasteringen		Uitgifte Dijkpercelen 2022, detailtekeningen	
			Traject: UDP2022: Tabaksplant - Drueten van Zoelen	Bladnr.: 08 van 12
			Dijkpalen: ND186-ND231	Schaal: 1 : 1.500
			Aantal hectare traject: 14,2 ha	Formaat: A3
			Soort onderhoud traject: Gefaseerd maaien en afvoeren type 1 (Buitentalud vroeg)	Getekend: lv
			Uitgifteduur: 3 jaar	Datum: 31/08/2021
			Bestandsnaam: UDP2022: Tabaksplant - Drueten van Zoelen_detail_def.pdf	

Hoewel bij de samenstelling van deze kaart de grootste zorgvuldigheid is betracht, kan Waterschap Rivierenland niet garanderen dat de informatie compleet, actueel en/of accuraat is. Waterschap Rivierenland aanvaardt dan ook geen enkele aansprakelijkheid voor schade ontstaan door gebruik van de informatie van deze kaart.

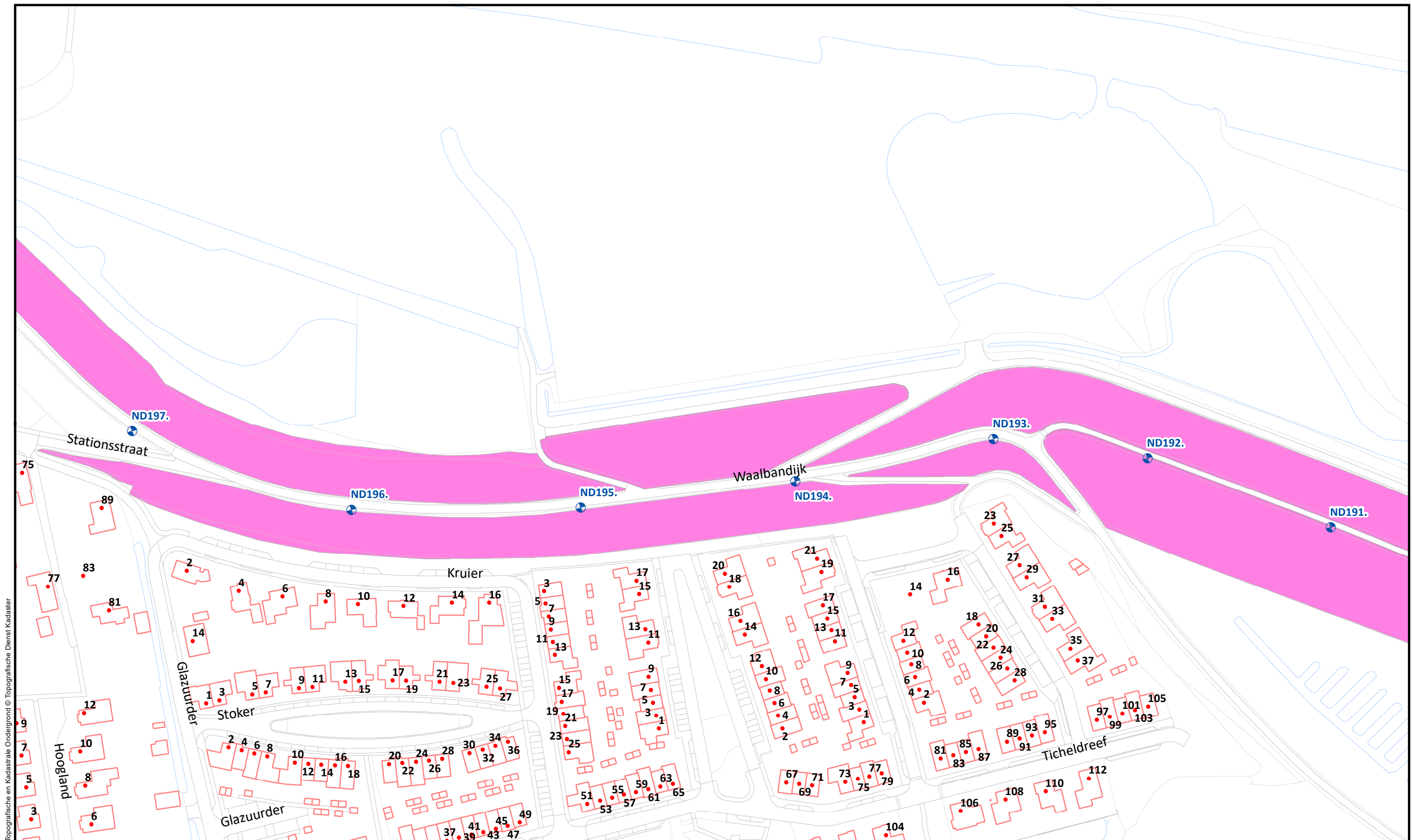


Topografische en kadastrale Ondergrond © Topografische Dienst Kadaster

<b>Beheervorm</b>  377 - Gefaseerd maaien en afvoeren type 1 (buitentalud vroeg)	<b>Referentielagen WSRL</b>  Dijkpalen (om 100m)  Bomen/struiken  Afrasteringen		Uitgifte Dijkpercelen 2022, detailtekeningen	
			Traject: UDP2022: Tabaksplant - Drueten van Zoelen	Bladnr.: 09 van 12
			Dijkpalen: ND186-ND231	Schaal: 1 : 1.500
			Aantal hectare traject: 14,2 ha	Formaat: A3
			Soort onderhoud traject: Gefaseerd maaien en afvoeren type 1 (Buitentalud vroeg)	Getekend: lv
			Uitgifteduur: 3 jaar	Datum: 31/08/2021
			Bestandsnaam: UDP2022: Tabaksplant - Drueten van Zoelen_detail_def.pdf	

Hoewel bij de samenstelling van deze kaart de grootste zorgvuldigheid is betracht, kan Waterschap Rivierenland niet garanderen dat de informatie compleet, actueel en/of accuraat is. Waterschap Rivierenland aanvaardt dan ook geen enkele aansprakelijkheid voor schade ontstaan door gebruik van de informatie van deze kaart.



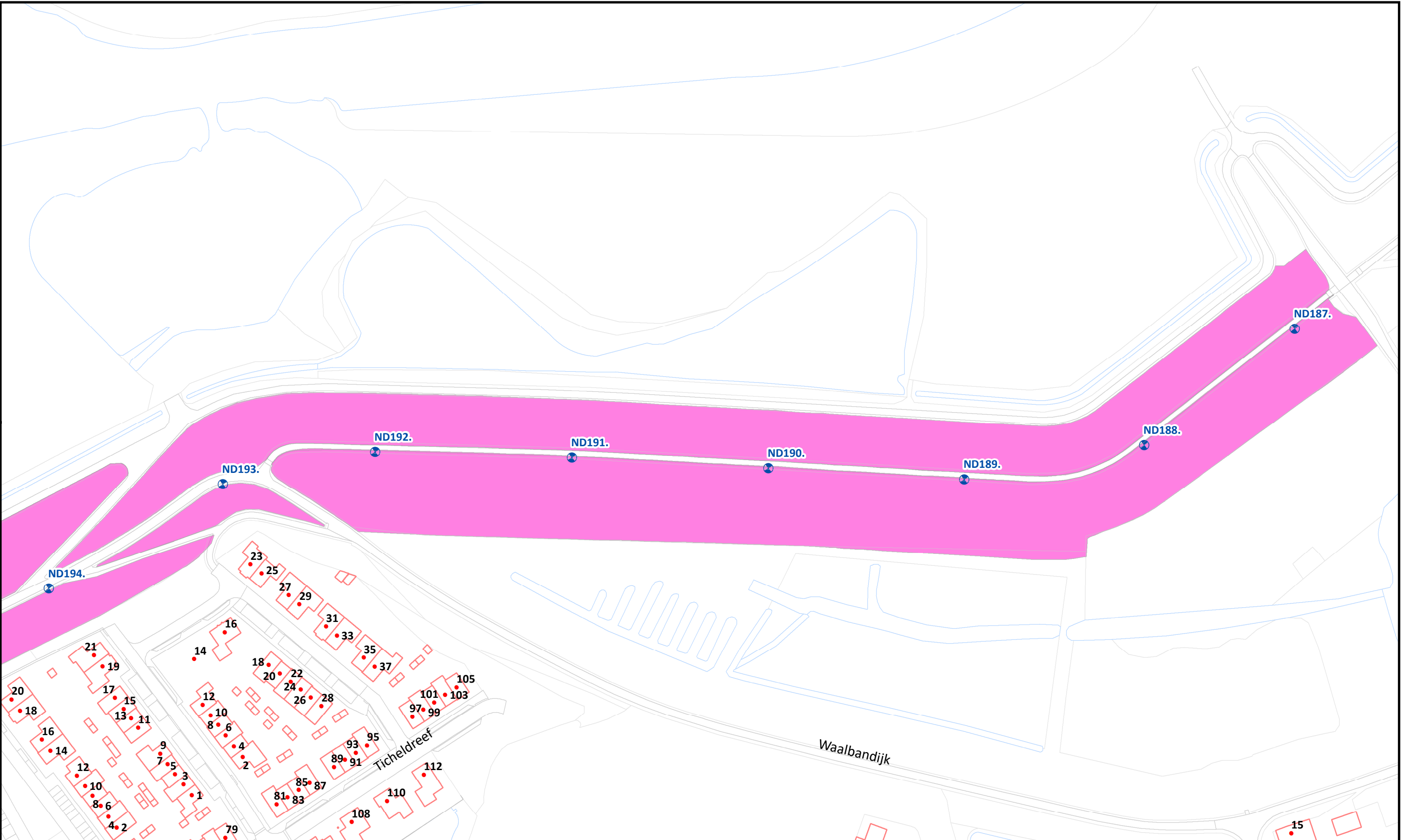






Topografische en kadastrale Ondergrond © Topografische Dienst Kadaster

<b>Beheervorm</b> 377 - Gefaseerd maaien en afvoeren type 1 (buitentalud vroeg)	<b>Referentielagen WSRL</b> Dijkpalen (om 100m) Bomen/struiken Afrasteringen	 <b>Waterschap Rivierenland</b>	Uitgifte Dijkpercelen 2022, detailtekeningen	
			Traject: UDP2022: Tabaksplant - Drueten van Zoelen	Bladnr.: 10 van 12
			Dijkpalen: ND186-ND231	Schaal: 1 :1.500
			Aantal hectare traject: 14,2 ha	Formaat: A3
			Soort onderhoud traject: Gefaseerd maaien en afvoeren type 1 (Buitentalud vroeg)	Getekend: lv
			Uitgifteduur: 3 jaar	Datum: 31/08/2021
			Bestandsnaam: UDP2022: Tabaksplant - Drueten van Zoelen_detail_def.pdf	

Hoewel bij de samenstelling van deze kaart de grootste zorgvuldigheid is betracht, kan Waterschap Rivierenland niet garanderen dat de informatie compleet, actueel en/of accuraat is. Waterschap Rivierenland aanvaardt dan ook geen enkele aansprakelijkheid voor schade ontstaan door gebruik van de informatie van deze kaart.

Topografische en kadastrale Ondergrond © Topografische Dienst Kadaster



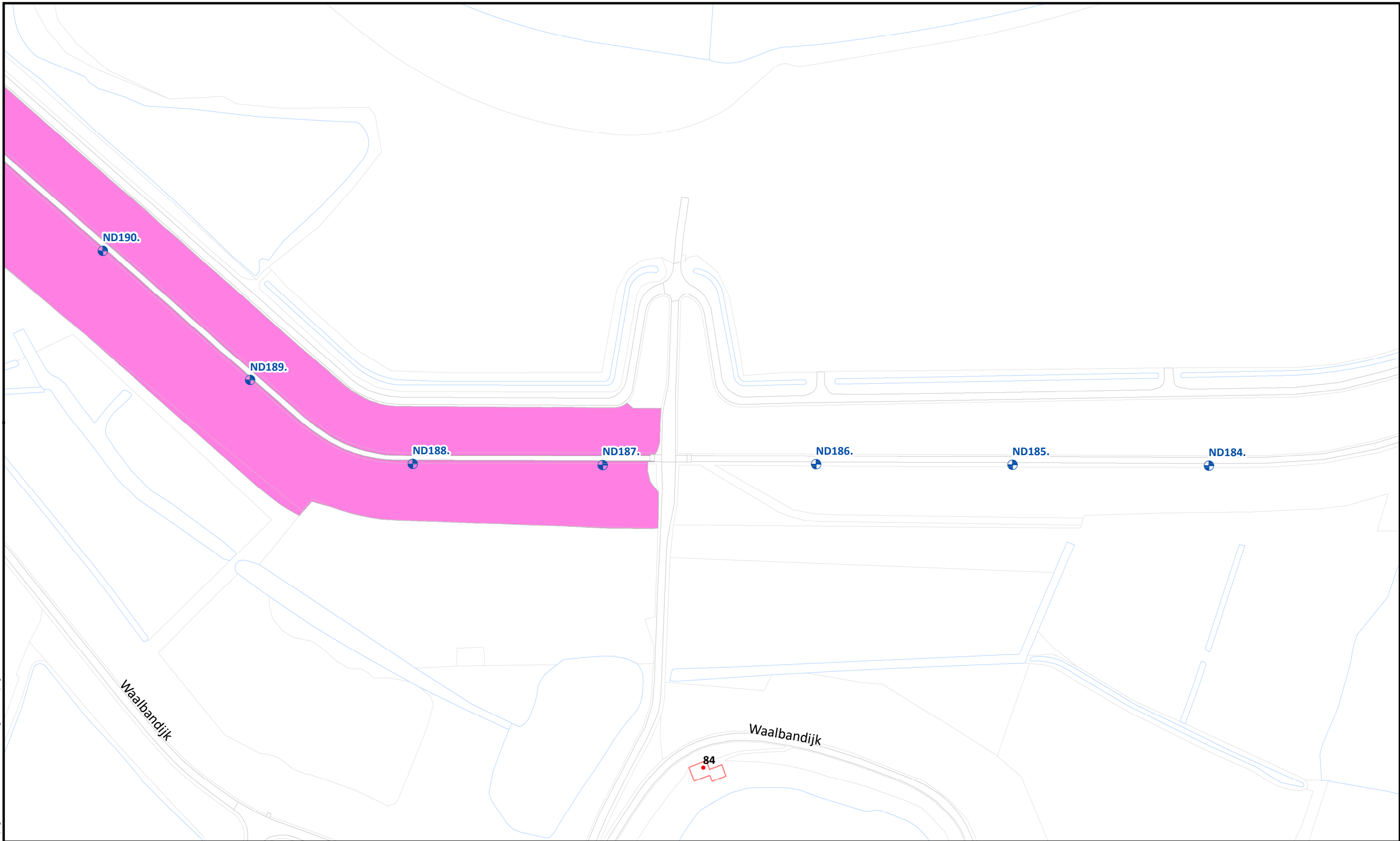
<b>Beheervorm</b>	<b>Referentielagen WSRL</b>
 377 - Gefaseerd maaien en afvoeren type 1 (buitentalud vroeg)	 Dijkpalen (om 100m)
	 Bomen/struiken
	 Afrasteringen




Uitgifte Dijkpercelen 2022, detailtekeningen	
Traject: UDP2022: Tabaksplant - Drueten van Zoelen	Bladnr.: 11 van 12
Dijkpalen: ND186-ND231	Schaal: 1 :1.500
Aantal hectare traject: 14,2 ha	Formaat: A3
Soort onderhoud traject: Gefaseerd maaien en afvoeren type 1 (Buitentalud vroeg)	Getekend: lv
Uitgifteduur: 3 jaar	Datum: 31/08/2021
Bestandsnaam: UDP2022: Tabaksplant - Drueten van Zoelen_detail_def.pdf	

Hoewel bij de samenstelling van deze kaart de grootste zorgvuldigheid is betracht, kan Waterschap Rivierenland niet garanderen dat de informatie compleet, actueel en/of accuraat is. Waterschap Rivierenland aanvaardt dan ook geen enkele aansprakelijkheid voor schade ontstaan door gebruik van de informatie van deze kaart.








**Beheervorm**

 377 - Gefaseerd maaien en afvoeren type 1 (buitentalud vroeg)

**Referentielagen WSRL**

-  Dijkpalen (om 100m)
-  Bomen/struiken
-  Afrasteringen



Uitgifte Dijkpercelen 2022, detailtekeningen	
Traject: UDP2022: Tabaksplant - Drueten van Zoelen	Bladnr.: 12 van 12
Dijkpalen: ND186-ND231	Schaal: 1 :1.500
Aantal hectare traject: 14,2 ha	Formaat: A3
Soort onderhoud traject: Gefaseerd maaien en afvoeren type 1 (Buitentalud vroeg)	Getekend: lv
Uitgifteduur: 3 jaar	Datum: 31/08/2021
Bestandsnaam: UDP2022: Tabaksplant - Drueten van Zoelen_detail_def.pdf	