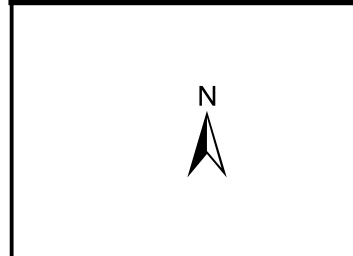




Esri Nederland, Community Map Contributors



UDP2021

-  Kaartbladen_UDP2022_selectie
-  Te onderhouden percelen

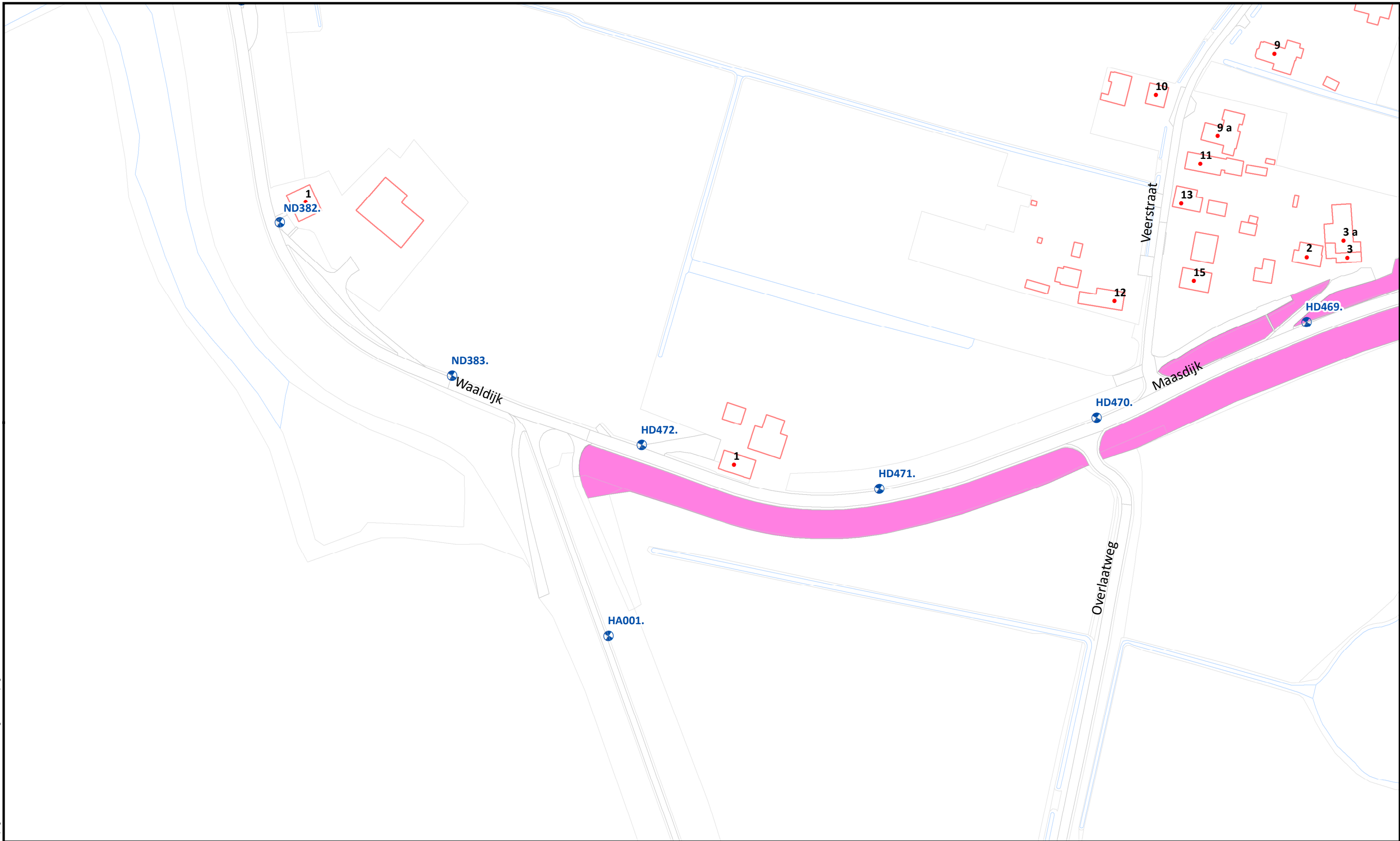
Referentielagen WSRL

-  Referentiepunt (om 1000m)



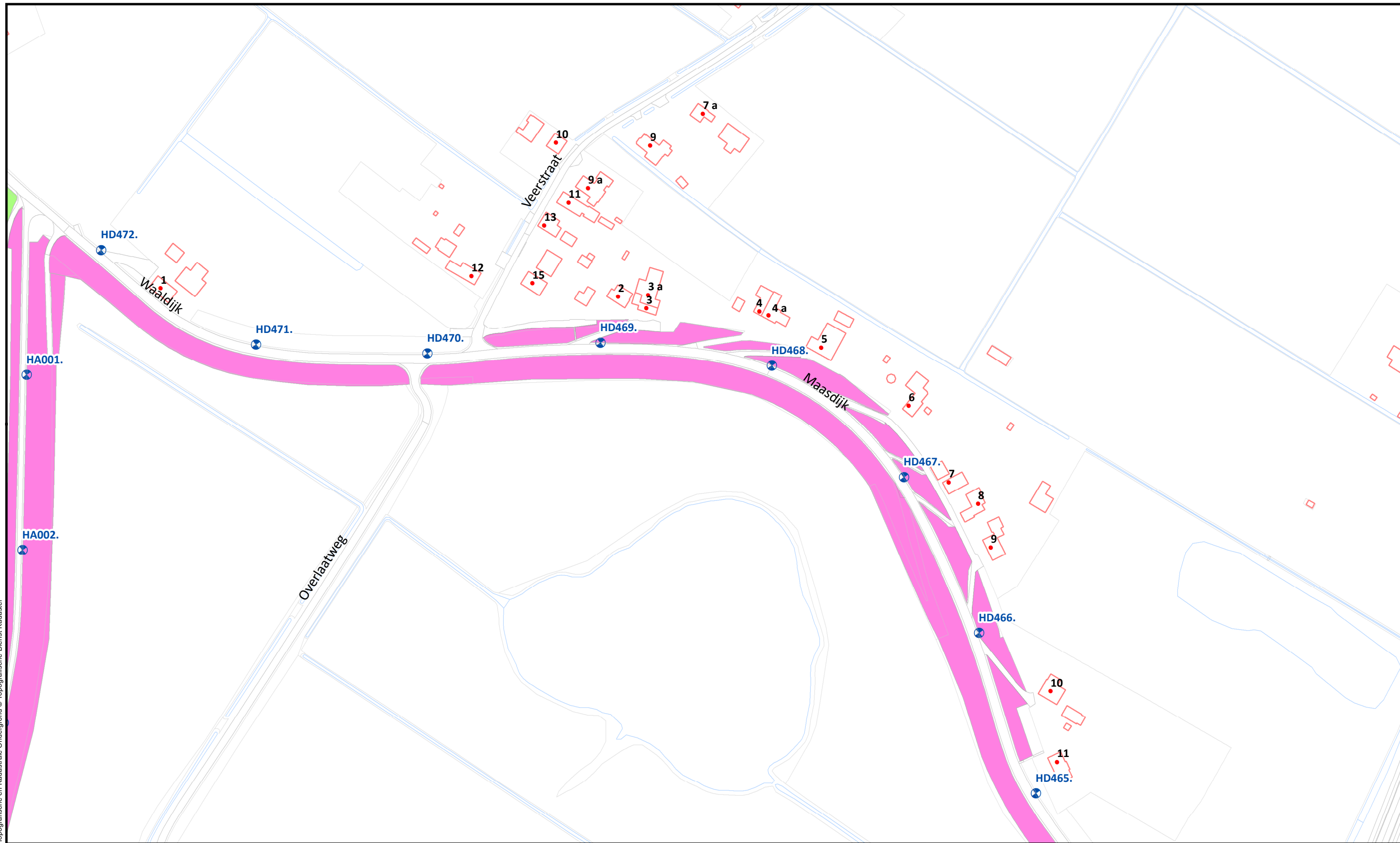
Uitgifte Dijkpercelen 2022, overzichtstekening	
Traject: UDP2022: Veer Maasbommel - Dreumel	
Dijkpalen: HD342-HD472	Schaal: 1 :29.000
Aantal hectare traject: 17,1 ha	Formaat: A3
Soort onderhoud traject: Gefaseerd maaien en afvoeren type 1 (Buitentalud vroeg)	Getekend: lv
Uitgifteduur: 3 jaar	Datum: 31/08/2021
Bestandsnaam: UDP2022: Veer Maasbommel - Dreumel_voorblad_def.pdf	

Hoewel bij de samenstelling van deze kaart de grootste zorgvuldigheid is betracht, kan Waterschap Rivierenland niet garanderen dat de informatie compleet, actueel en/of accuraat is. Waterschap Rivierenland aanvaardt dan ook geen enkele aansprakelijkheid voor schade ontstaan door gebruik van de informatie van deze kaart.



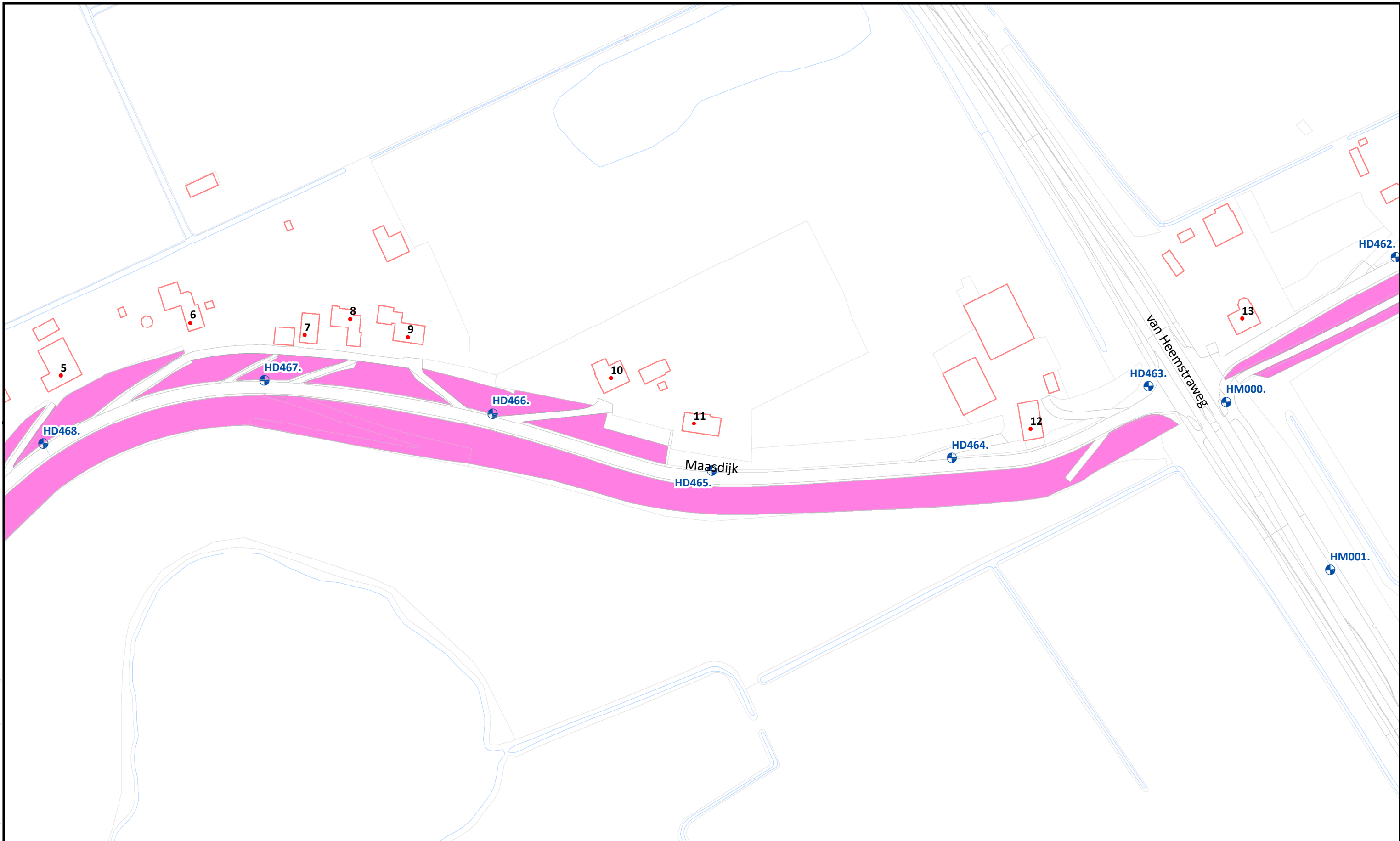
Beheervorm 377 - Gefaseerd maaien en afvoeren type 1 (buitentalud vroeg)	Referentielagen WSRL Dijkpalen (om 100m) Bomen/struiken Afrasteringen		 Waterschap Rivierenland	Uitgifte Dijkpercelen 2022, detailtekeningen Traject: UDP2022: Veer Maasbommel - Dreumel		Bladnr.: 01 van 40
				Dijkpalen: HD342-HD472		Schaal: 1 : 1.500
				Aantal hectare traject: 17,1 ha		Formaat: A3
				Soort onderhoud traject: Gefaseerd maaien en afvoeren type 1 (Buitentalud vroeg)		Getekend: lv
				Uitgifteduur: 3 jaar		Datum: 3/09/2021
				Bestandsnaam: UDP2022: Veer Maasbommel - Dreumel_detail_def.pdf		

Hoewel bij de samenstelling van deze kaart de grootste zorgvuldigheid is betracht, kan Waterschap Rivierenland niet garanderen dat de informatie compleet, actueel en/of accuraat is. Waterschap Rivierenland aanvaardt dan ook geen enkele aansprakelijkheid voor schade ontstaan door gebruik van de informatie van deze kaart.



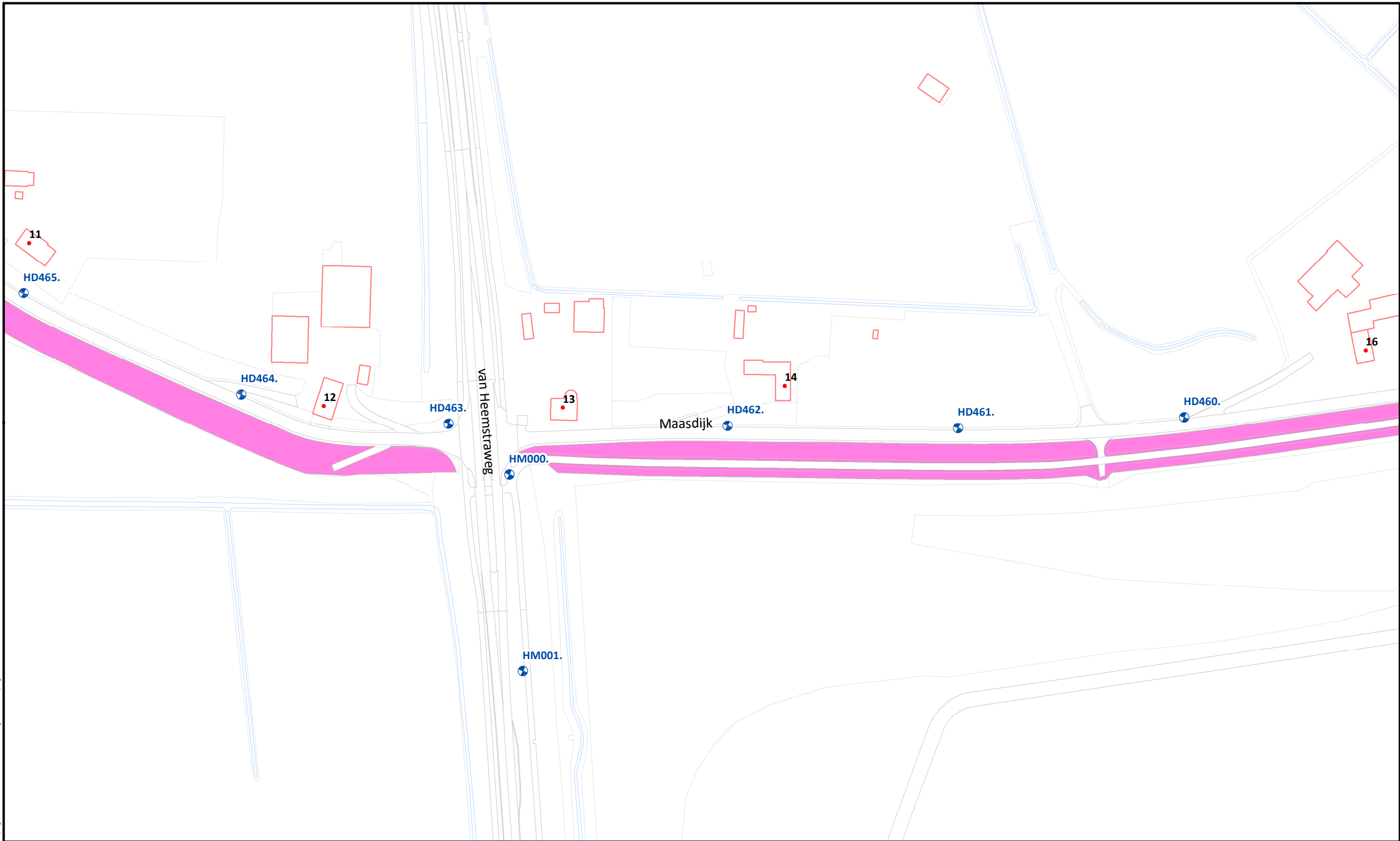
Beheervorm  377 - Gefaseerd maaien en afvoeren type 1 (buitentalud vroeg)  378 - Gefaseerd maaien en afvoeren type 2 (binnentalud vroeg)	Referentielagen WSRL  Dijkpalen (om 100m)  Bomen/struiken  Afrasteringen		Uitgifte Dijkpercelen 2022, detailtekeningen	
			Traject: UDP2022: Veer Maasbommel - Dreumel	Bladnr.: 02 van 40
			Dijkpalen: HD342-HD472	Schaal: 1 :2.000
			Aantal hectare traject: 17,1 ha	Formaat: A3
			Soort onderhoud traject: Gefaseerd maaien en afvoeren type 1 (Buitentalud vroeg)	Getekend: lv
			Uitgifteduur: 3 jaar	Datum: 31/08/2021
			Bestandsnaam: UDP2022: Veer Maasbommel - Dreumel_detail_def.pdf	

Hoewel bij de samenstelling van deze kaart de grootste zorgvuldigheid is betracht, kan Waterschap Rivierenland niet garanderen dat de informatie compleet, actueel en/of accuraat is. Waterschap Rivierenland aanvaardt dan ook geen enkele aansprakelijkheid voor schade ontstaan door gebruik van de informatie van deze kaart.



<p>Beheervorm</p> <p> 377 - Gefaseerd maaien en afvoeren type 1 (buitentalud vroeg)</p>	<p>Referentielagen WSRL</p> <p> Dijkpalen (om 100m)</p> <p> Bomen/struiken</p> <p> Afrasteringen</p>		<p>Waterschap Rivierenland</p>	<p>Uitgifte Dijkpercelen 2022, detailtekeningen</p>	
				<p>Traject: UDP2022: Veer Maasbommel - Dreumel</p>	<p>Bladnr.: 03 van 40</p>
				<p>Dijkpalen: HD342-HD472</p>	<p>Schaal: 1 :1.500</p>
				<p>Aantal hectare traject: 17,1 ha</p>	<p>Formaat: A3</p>
				<p>Soort onderhoud traject: Gefaseerd maaien en afvoeren type 1 (Buitentalud vroeg)</p>	<p>Getekend: lv</p>
				<p>Uitgifteduur: 3 jaar</p>	<p>Datum: 31/08/2021</p>
		<p>Bestandsnaam: UDP2022: Veer Maasbommel - Dreumel_detail_def.pdf</p>			

Hoewel bij de samenstelling van deze kaart de grootste zorgvuldigheid is betracht, kan Waterschap Rivierenland niet garanderen dat de informatie compleet, actueel en/of accuraat is. Waterschap Rivierenland aanvaardt dan ook geen enkele aansprakelijkheid voor schade ontstaan door gebruik van de informatie van deze kaart.



Beheervorm

377 - Gefaseerd maaien en afvoeren type 1 (buitentalud vroeg)

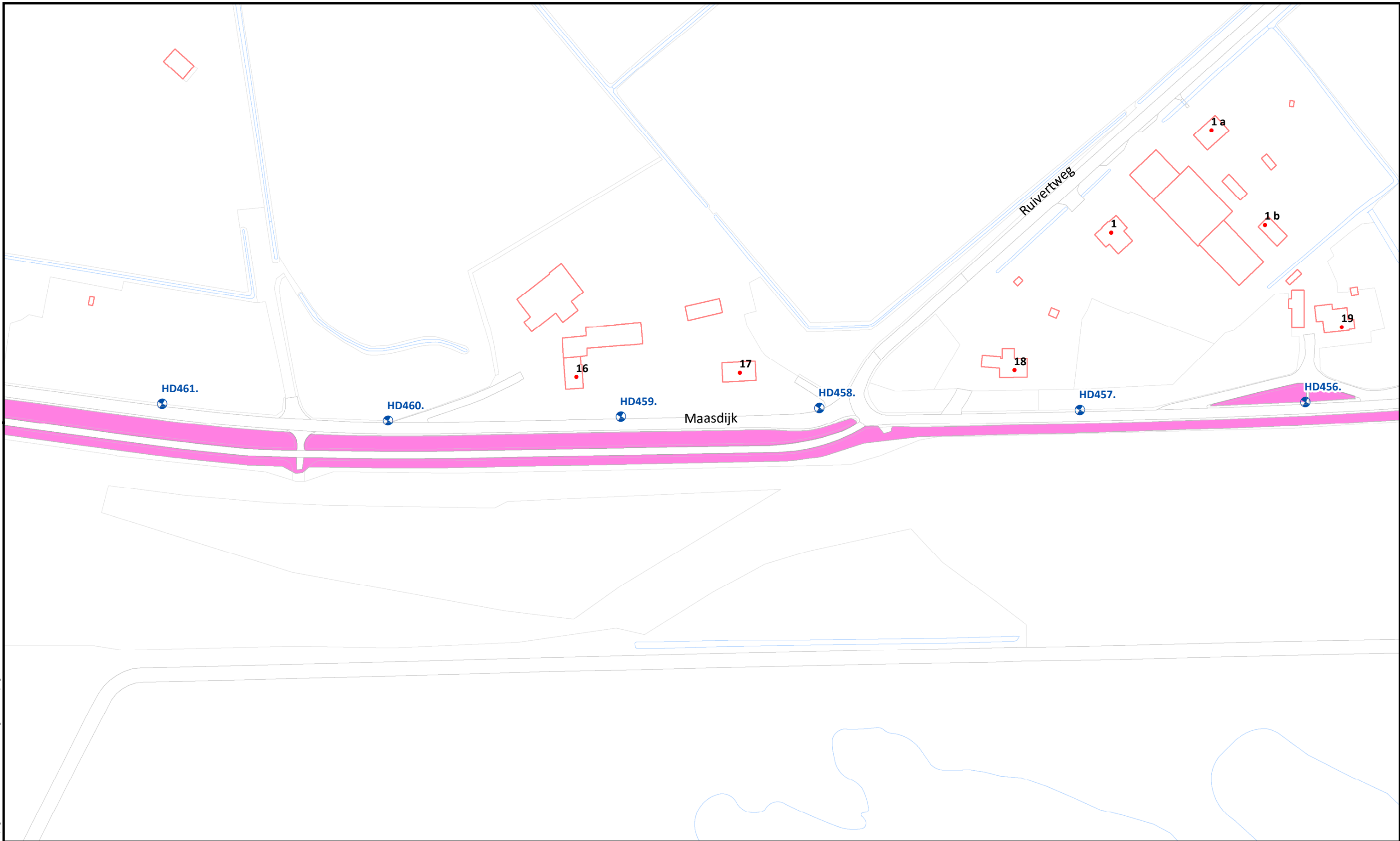
Referentielagen WSRL

- Dijkpalen (om 100m)
- Bomen/struiken
- Afrasteringen



Uitgifte Dijkpercelen 2022, detailtekeningen	
Traject: UDP2022: Veer Maasbommel - Dreumel	Bladnr.: 04 van 40
Dijkpalen: HD342-HD472	Schaal: 1 :1.500
Aantal hectare traject: 17,1 ha	Formaat: A3
Soort onderhoud traject: Gefaseerd maaien en afvoeren type 1 (Buitentalud vroeg)	Getekend: lv
Uitgifteduur: 3 jaar	Datum: 31/08/2021
Bestandsnaam: UDP2022: Veer Maasbommel - Dreumel_detail_def.pdf	

Hoewel bij de samenstelling van deze kaart de grootste zorgvuldigheid is betracht, kan Waterschap Rivierenland niet garanderen dat de informatie compleet, actueel en/of accuraat is. Waterschap Rivierenland aanvaardt dan ook geen enkele aansprakelijkheid voor schade ontstaan door gebruik van de informatie van deze kaart.



Beheervorm

377 - Gefaseerd maaien en afvoeren type 1 (buitentalud vroeg)

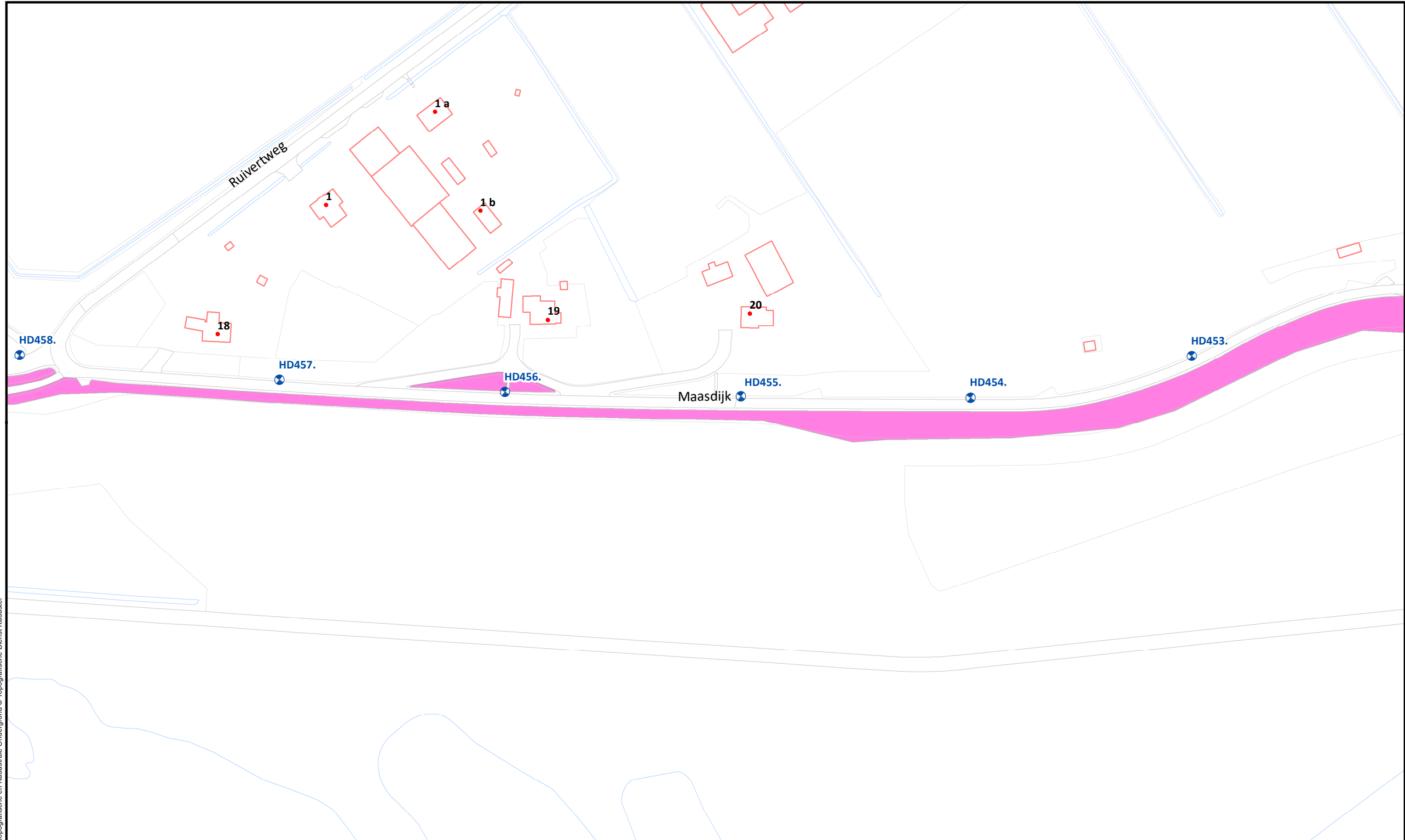
Referentielagen WSRL

- Dijkpalen (om 100m)
- Bomen/struiken
- Afrasteringen



Uitgifte Dijkpercelen 2022, detailtekeningen		Bladnr.: 05 van 40
Traject: UDP2022: Veer Maasbommel - Dreumel		Schaal: 1 :1.500
Dijkpalen: HD342-HD472		Formaat: A3
Aantal hectare traject: 17,1 ha		Getekend: lv
Soort onderhoud traject: Gefaseerd maaien en afvoeren type 1 (Buitentalud vroeg)		Datum: 31/08/2021
Uitgifteduur: 3 jaar		
Bestandsnaam: UDP2022: Veer Maasbommel - Dreumel_detail_def.pdf		

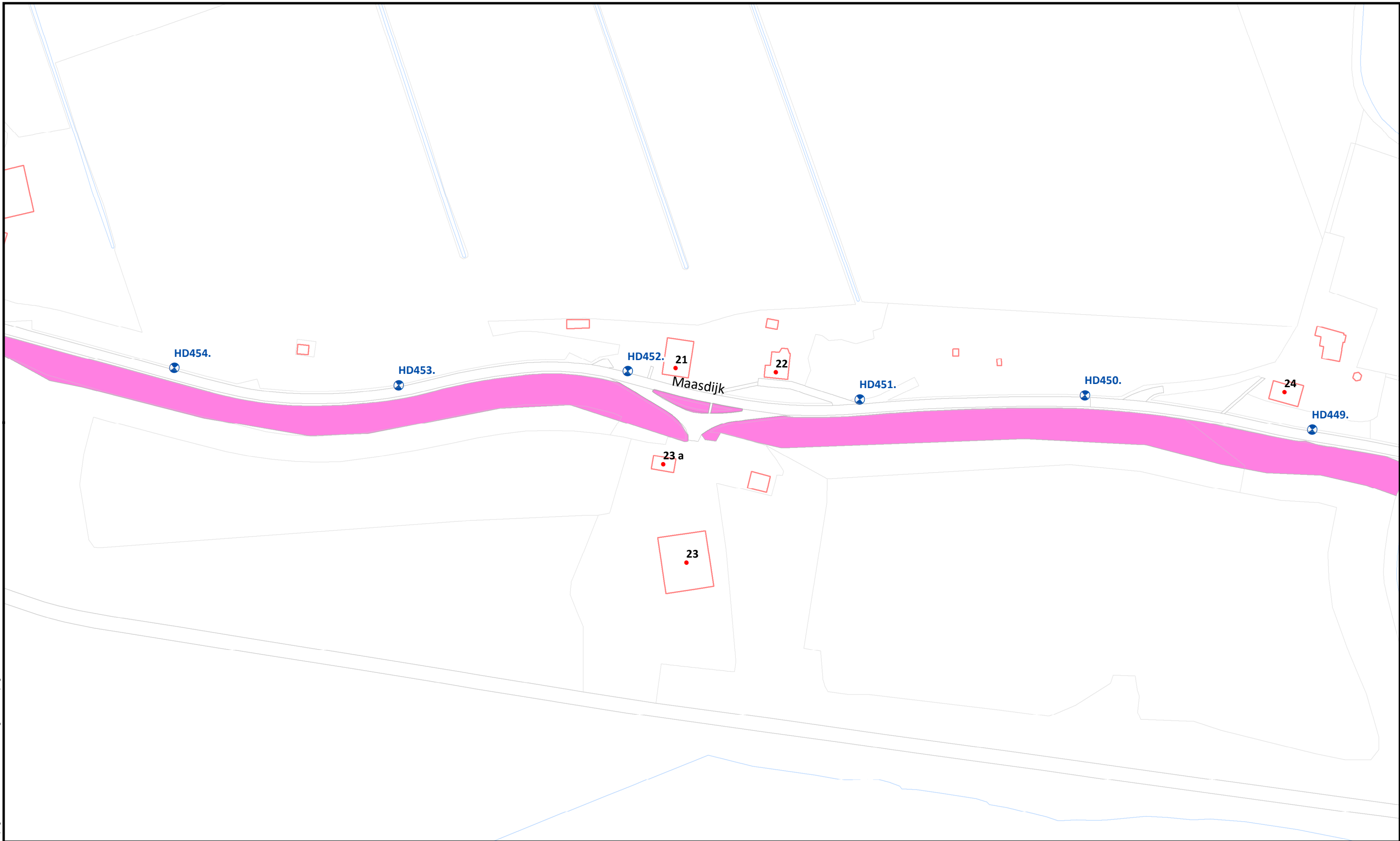
Hoewel bij de samenstelling van deze kaart de grootste zorgvuldigheid is betracht, kan Waterschap Rivierenland niet garanderen dat de informatie compleet, actueel en/of accuraat is. Waterschap Rivierenland aanvaardt dan ook geen enkele aansprakelijkheid voor schade ontstaan door gebruik van de informatie van deze kaart.




Topografische en kadastrale Ondergrond © Topografische Dienst Kadaster

<p>Beheervorm</p> <p> 377 - Gefaseerd maaien en afvoeren type 1 (buitentalud vroeg)</p>	<p>Referentielagen WSRL</p> <p> Dijkpalen (om 100m)</p> <p> Bomen/struiken</p> <p> Afrasteringen</p>		<p>Waterschap Rivierenland</p>	<p>Uitgifte Dijkpercelen 2022, detailtekeningen</p>	
				<p>Traject: UDP2022: Veer Maasbommel - Dreumel</p>	<p>Bladnr.: 06 van 40</p>
				<p>Dijkpalen: HD342-HD472</p>	<p>Schaal: 1 :1.500</p>
				<p>Aantal hectare traject: 17,1 ha</p>	<p>Formaat: A3</p>
				<p>Soort onderhoud traject: Gefaseerd maaien en afvoeren type 1 (Buitentalud vroeg)</p>	<p>Getekend: lv</p>
				<p>Uitgifteduur: 3 jaar</p>	<p>Datum: 31/08/2021</p>
		<p>Bestandsnaam: UDP2022: Veer Maasbommel - Dreumel_detail_def.pdf</p>			




Hoewel bij de samenstelling van deze kaart de grootste zorgvuldigheid is betracht, kan Waterschap Rivierenland niet garanderen dat de informatie compleet, actueel en/of accuraat is. Waterschap Rivierenland aanvaardt dan ook geen enkele aansprakelijkheid voor schade ontstaan door gebruik van de informatie van deze kaart.



Beheervorm

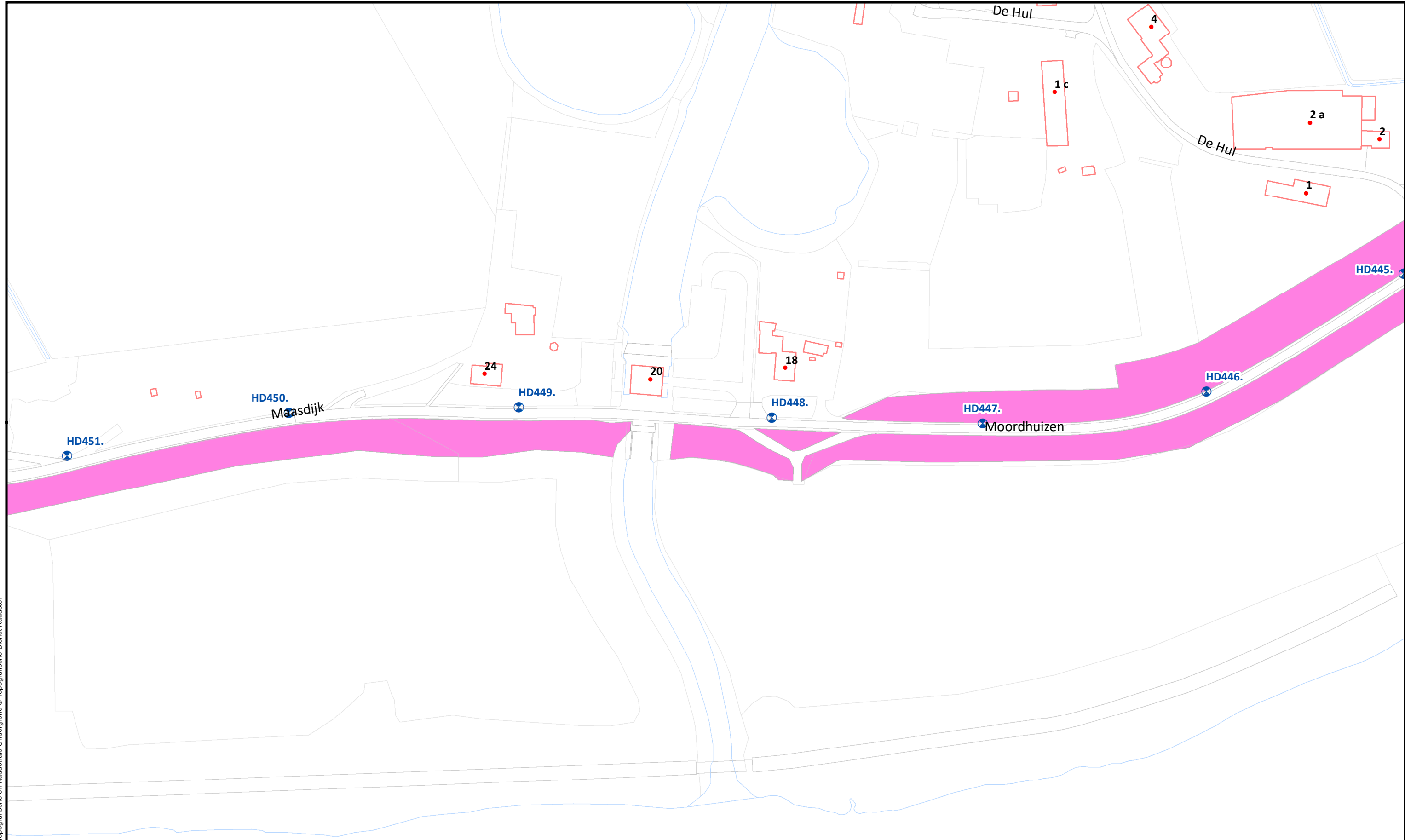
 377 - Gefaseerd maaien en afvoeren type 1 (buitentalud vroeg)

Referentielagen WSRL

-  Dijkpalen (om 100m)
-  Bomen/struiken
-  Afrasteringen

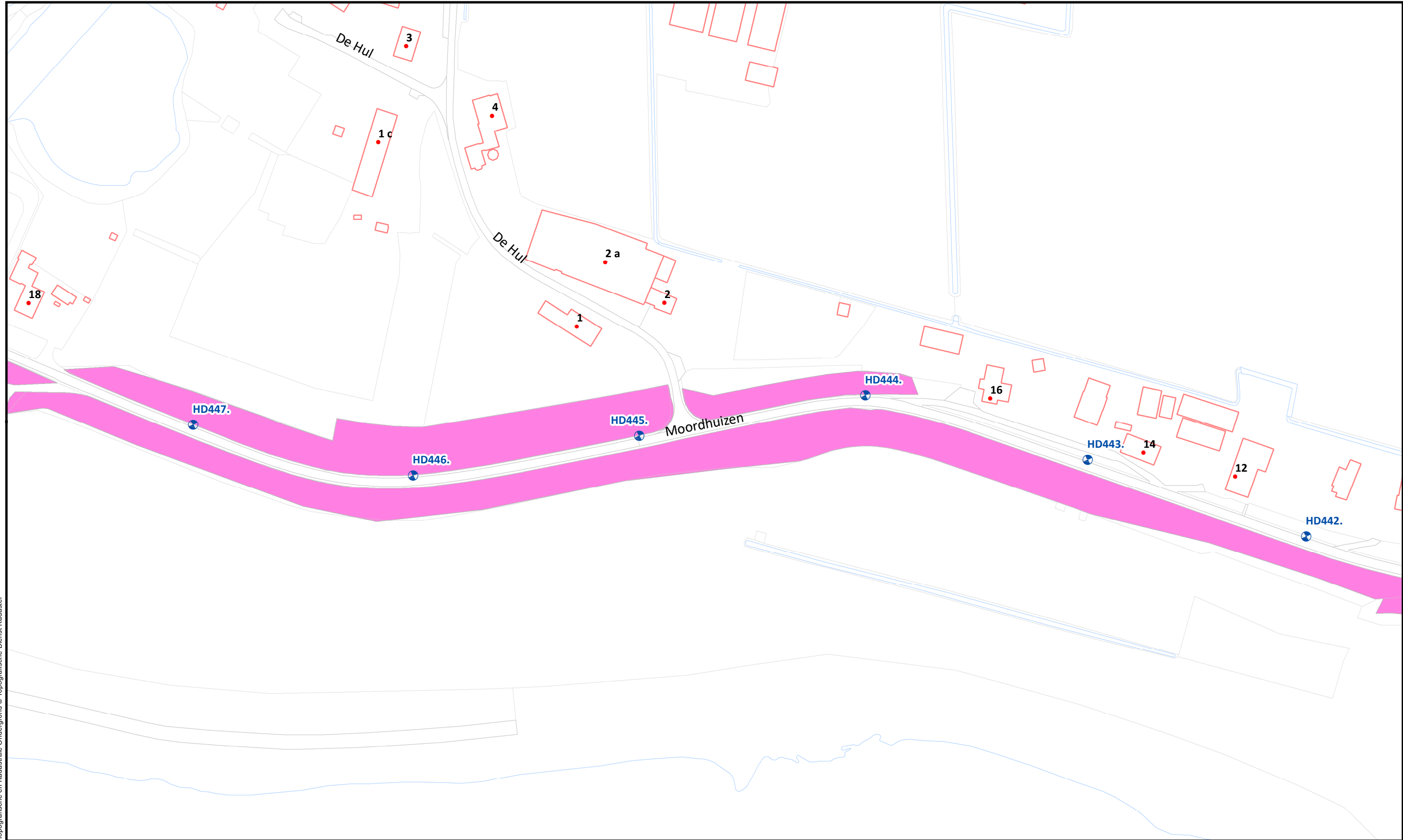


Uitgifte Dijkpercelen 2022, detailtekeningen	
Traject: UDP2022: Veer Maasbommel - Dreumel	Bladnr.: 07 van 40
Dijkpalen: HD342-HD472	Schaal: 1 :1.500
Aantal hectare traject: 17,1 ha	Formaat: A3
Soort onderhoud traject: Gefaseerd maaien en afvoeren type 1 (Buitentalud vroeg)	Getekend: lv
Uitgifteduur: 3 jaar	Datum: 31/08/2021
Bestandsnaam: UDP2022: Veer Maasbommel - Dreumel_detail_def.pdf	




Topografische en kadastrale Ondergrond © Topografische Dienst Kadaster

Beheervorm  377 - Gefaseerd maaien en afvoeren type 1 (buitentalud vroeg)	Referentielagen WSRL  Dijkpalen (om 100m)  Bomen/struiken  Afrasteringen			Uitgifte Dijkpercelen 2022, detailtekeningen Traject: UDP2022: Veer Maasbommel - Dreumel Dijkpalen: HD342-HD472 Aantal hectare traject: 17,1 ha Soort onderhoud traject: Gefaseerd maaien en afvoeren type 1 (Buitentalud vroeg) Uitgifteduur: 3 jaar Bestandsnaam: UDP2022: Veer Maasbommel - Dreumel_detail_def.pdf		Bladnr.: 08 van 40 Schaal: 1 : 1.500 Formaat: A3 Getekend: lv Datum: 31/08/2021
	Hoewel bij de samenstelling van deze kaart de grootste zorgvuldigheid is betracht, kan Waterschap Rivierenland niet garanderen dat de informatie compleet, actueel en/of accuraat is. Waterschap Rivierenland aanvaardt dan ook geen enkele aansprakelijkheid voor schade ontstaan door gebruik van de informatie van deze kaart.					






Topografische en kadastrale Ondergrond © Topografische Dienst Kadaster

Beheervorm

 377 - Gefaseerd maaien en afvoeren type 1 (buitentalud vroeg)

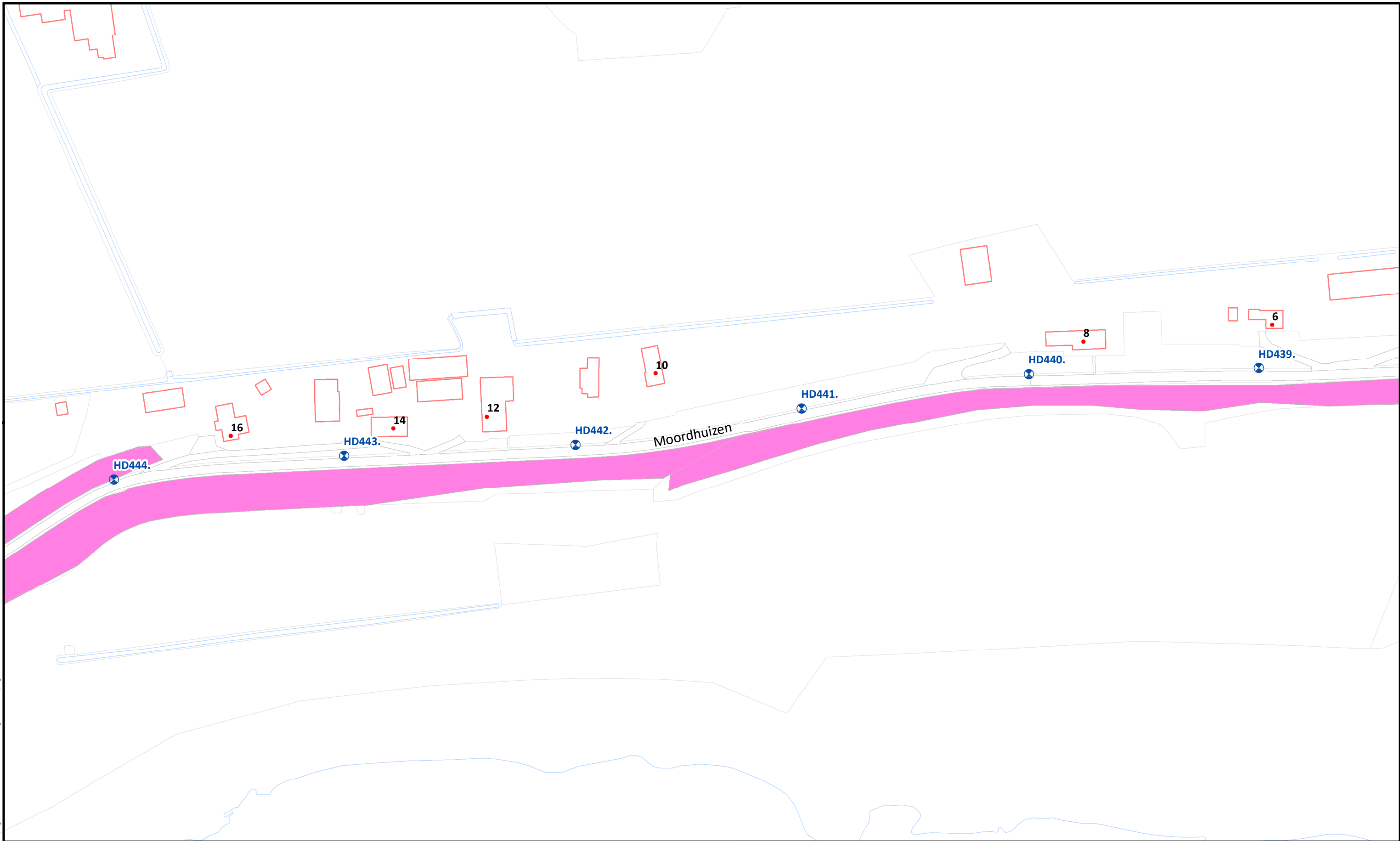
Referentielagen WSRL

-  Dijkpalen (om 100m)
-  Bomen/struiken
-  Afrasteringen



Uitgifte Dijkpercelen 2022, detailtekeningen	
Traject: UDP2022: Veer Maasbommel - Dreumel	Bladnr.: 09 van 40
Dijkpalen: HD342-HD472	Schaal: 1 :1.500
Aantal hectare traject: 17,1 ha	Formaat: A3
Soort onderhoud traject: Gefaseerd maaien en afvoeren type 1 (Buitentalud vroeg)	Getekend: lv
Uitgifteduur: 3 jaar	Datum: 31/08/2021
Bestandsnaam: UDP2022: Veer Maasbommel - Dreumel_detail_def.pdf	

Hoewel bij de samenstelling van deze kaart de grootste zorgvuldigheid is betracht, kan Waterschap Rivierenland niet garanderen dat de informatie compleet, actueel en/of accuraat is. Waterschap Rivierenland aanvaardt dan ook geen enkele aansprakelijkheid voor schade ontstaan door gebruik van de informatie van deze kaart.



Beheervorm

377 - Gefaseerd maaien en afvoeren type 1 (buitentalud vroeg)

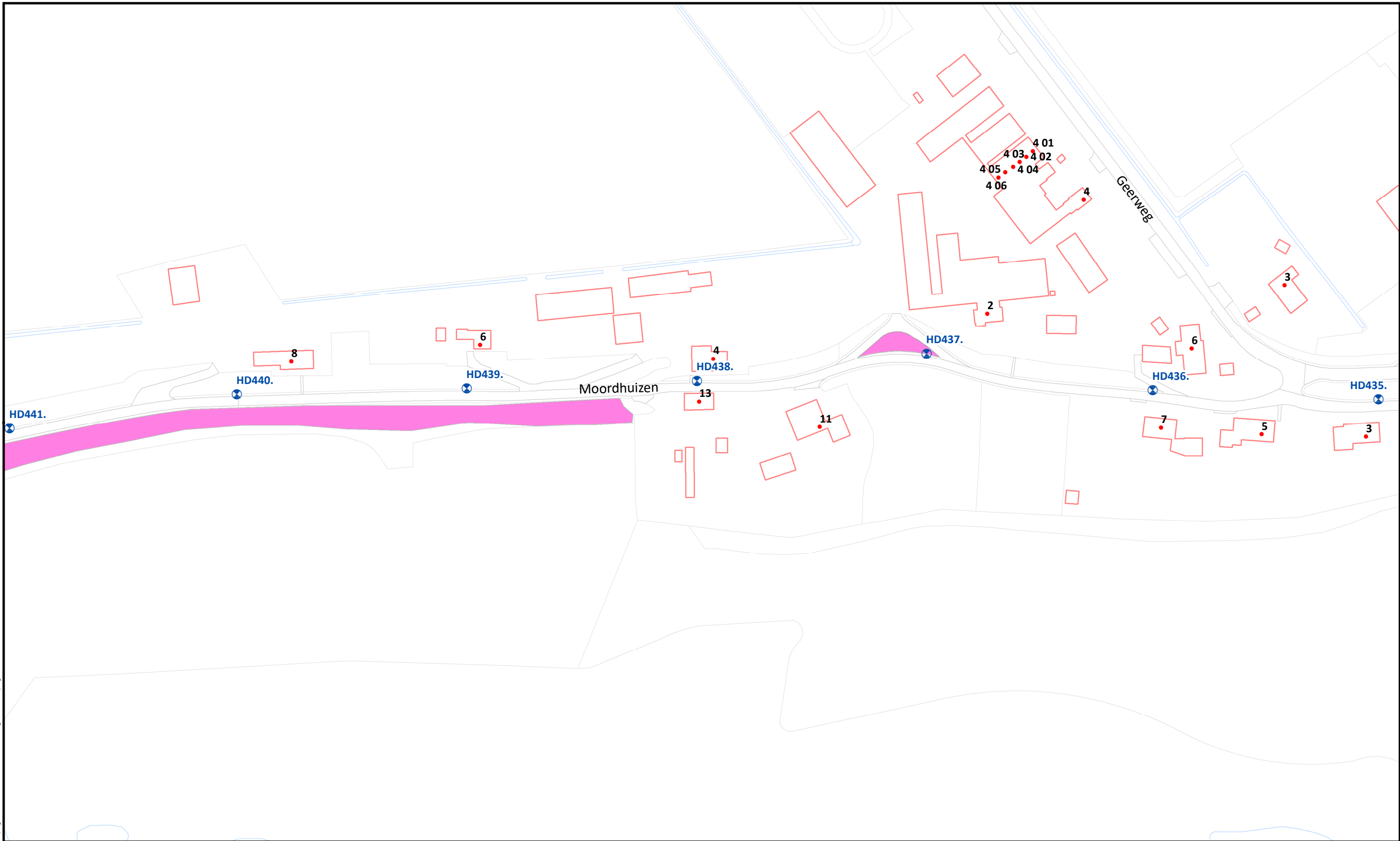
Referentielagen WSRL

- Dijkpalen (om 100m)
- Bomen/struiken
- Afrasteringen



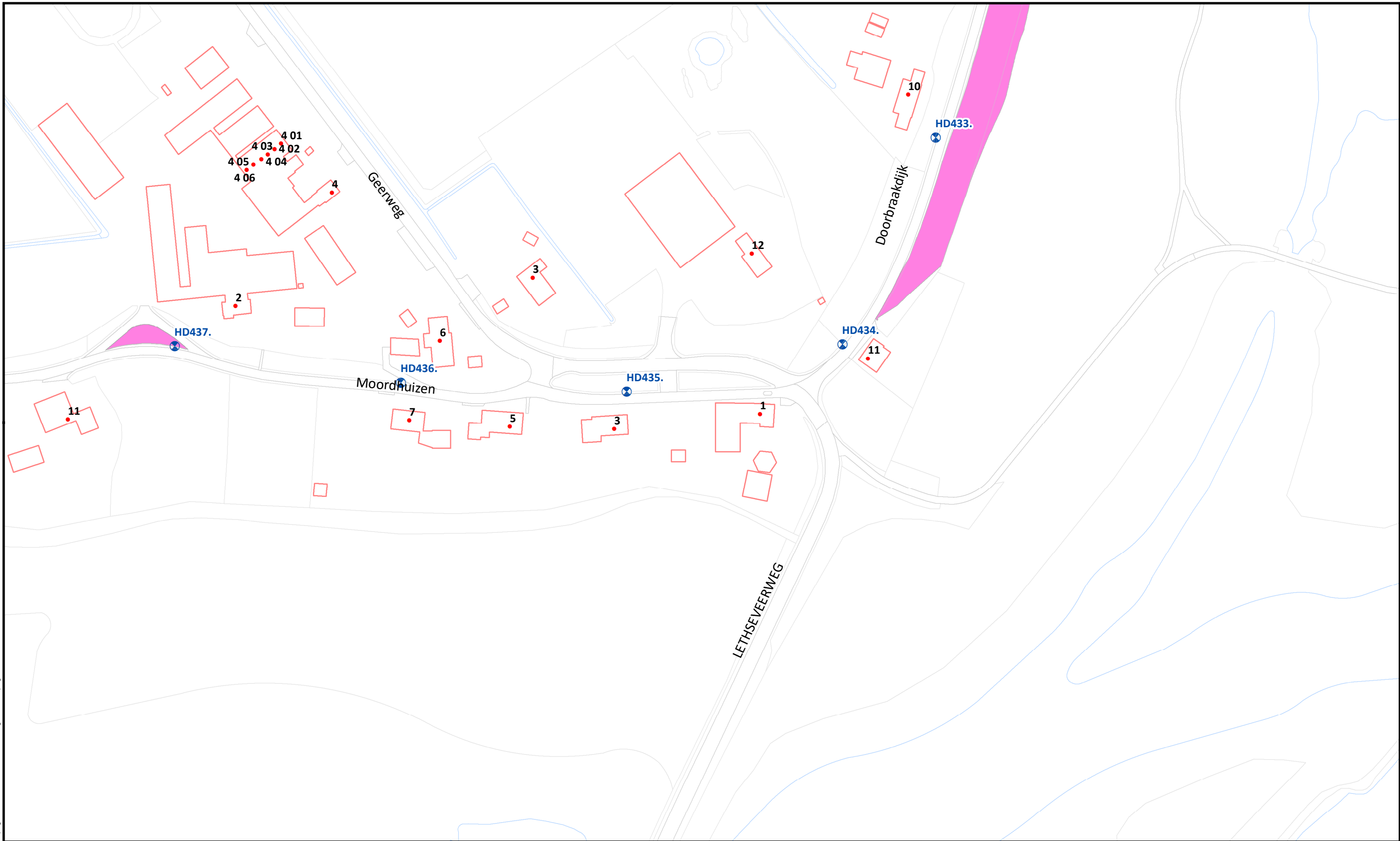
Uitgifte Dijkpercelen 2022, detailtekeningen	
Traject: UDP2022: Veer Maasbommel - Dreumel	Bladnr.: 10 van 40
Dijkpalen: HD342-HD472	Schaal: 1 :1.500
Aantal hectare traject: 17,1 ha	Formaat: A3
Soort onderhoud traject: Gefaseerd maaien en afvoeren type 1 (Buitentalud vroeg)	Getekend: lv
Uitgifteduur: 3 jaar	Datum: 31/08/2021
Bestandsnaam: UDP2022: Veer Maasbommel - Dreumel_detail_def.pdf	

Hoewel bij de samenstelling van deze kaart de grootste zorgvuldigheid is betracht, kan Waterschap Rivierenland niet garanderen dat de informatie compleet, actueel en/of accuraat is. Waterschap Rivierenland aanvaardt dan ook geen enkele aansprakelijkheid voor schade ontstaan door gebruik van de informatie van deze kaart.



Beheervorm 377 - Gefaseerd maaien en afvoeren type 1 (buitentalud vroeg)	Referentielagen WSRL Dijkpalen (om 100m) Bomen/struiken Afrasteringen	 Waterschap Rivierenland	Uitgifte Dijkpercelen 2022, detailtekeningen	
			Traject: UDP2022: Veer Maasbommel - Dreumel	Bladnr.: 11 van 40
			Dijkpalen: HD342-HD472	Schaal: 1 : 1.500
			Aantal hectare traject: 17,1 ha	Formaat: A3
			Soort onderhoud traject: Gefaseerd maaien en afvoeren type 1 (Buitentalud vroeg)	Getekend: lv
			Uitgifteduur: 3 jaar	Datum: 31/08/2021
			Bestandsnaam: UDP2022: Veer Maasbommel - Dreumel_detail_def.pdf	

Hoewel bij de samenstelling van deze kaart de grootste zorgvuldigheid is betracht, kan Waterschap Rivierenland niet garanderen dat de informatie compleet, actueel en/of accuraat is. Waterschap Rivierenland aanvaardt dan ook geen enkele aansprakelijkheid voor schade ontstaan door gebruik van de informatie van deze kaart.



Beheervorm

377 - Gefaseerd maaien en afvoeren type 1 (buitentalud vroeg)

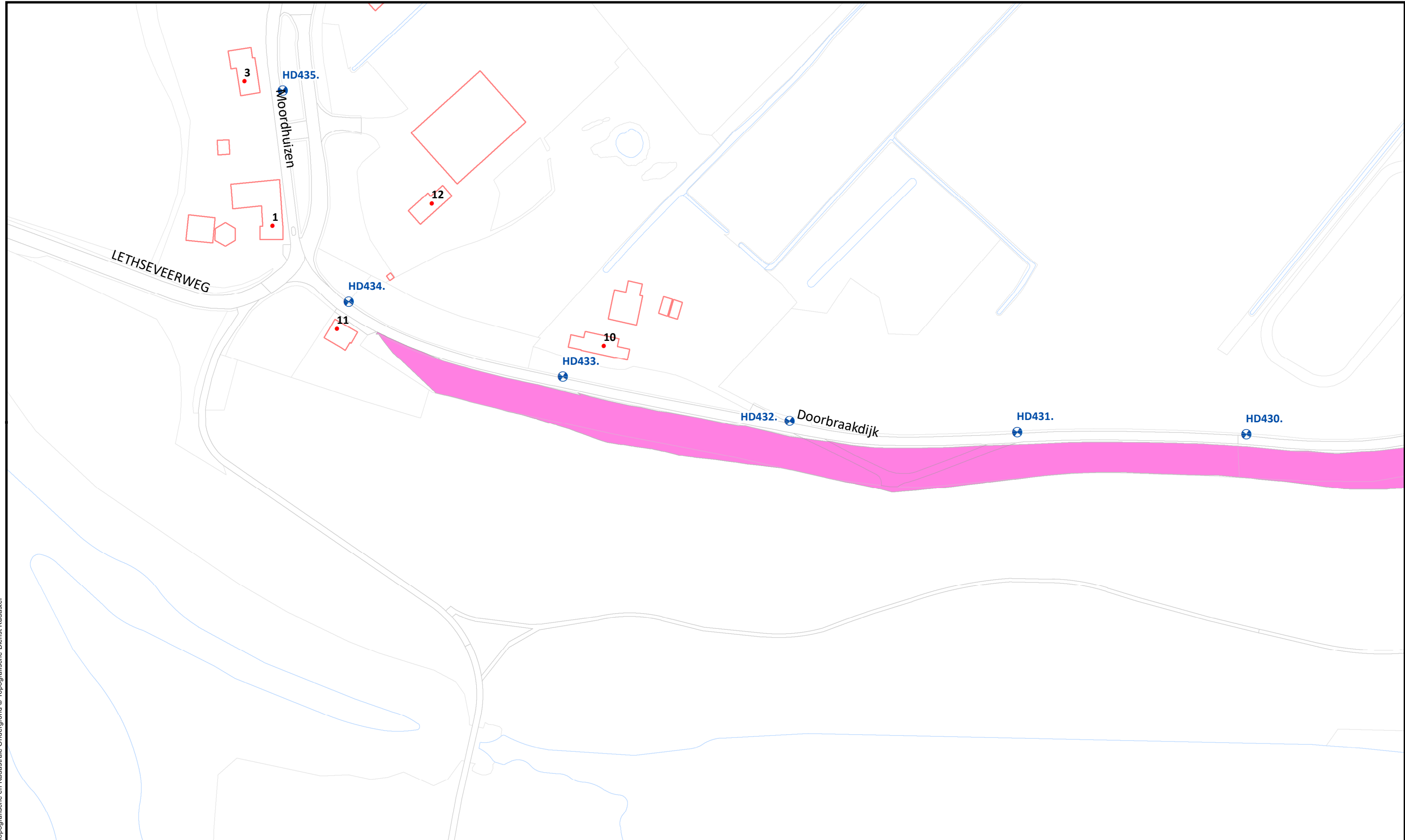
Referentielagen WSRL

- Dijkpalen (om 100m)
- Bomen/struiken
- Afrasteringen







Uitgifte Dijkpercelen 2022, detailtekeningen	
Traject: UDP2022: Veer Maasbommel - Dreumel	Bladnr.: 12 van 40
Dijkpalen: HD342-HD472	Schaal: 1 :1.500
Aantal hectare traject: 17,1 ha	Formaat: A3
Soort onderhoud traject: Gefaseerd maaien en afvoeren type 1 (Buitentalud vroeg)	Getekend: lv
Uitgifteduur: 3 jaar	Datum: 31/08/2021
Bestandsnaam: UDP2022: Veer Maasbommel - Dreumel_detail_def.pdf	

Hoewel bij de samenstelling van deze kaart de grootste zorgvuldigheid is betracht, kan Waterschap Rivierenland niet garanderen dat de informatie compleet, actueel en/of accuraat is. Waterschap Rivierenland aanvaardt dan ook geen enkele aansprakelijkheid voor schade ontstaan door gebruik van de informatie van deze kaart.



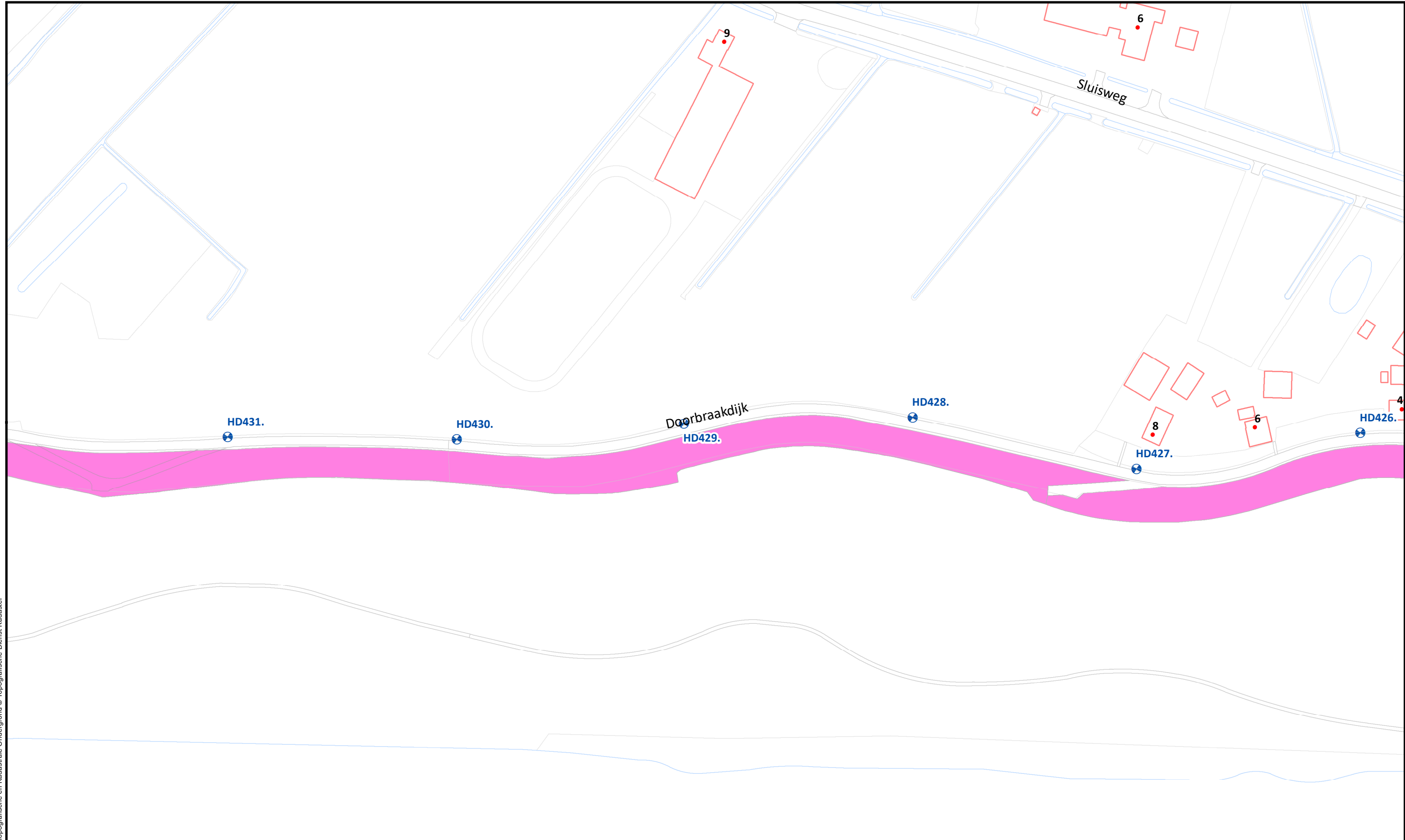
Topografische en kadastrale Ondergrond © Topografische Dienst Kadaster

Beheervorm	Referentielagen WSRL
 377 - Gefaseerd maaien en afvoeren type 1 (buitentalud vroeg)	 Dijkpalen (om 100m)
	 Bomen/struiken
	 Afrasteringen



Uitgifte Dijkpercelen 2022, detailtekeningen	
Traject: UDP2022: Veer Maasbommel - Dreumel	Bladnr.: 13 van 40
Dijkpalen: HD342-HD472	Schaal: 1 :1.500
Aantal hectare traject: 17,1 ha	Formaat: A3
Soort onderhoud traject: Gefaseerd maaien en afvoeren type 1 (Buitentalud vroeg)	Getekend: lv
Uitgifteduur: 3 jaar	Datum: 31/08/2021
Bestandsnaam: UDP2022: Veer Maasbommel - Dreumel_detail_def.pdf	

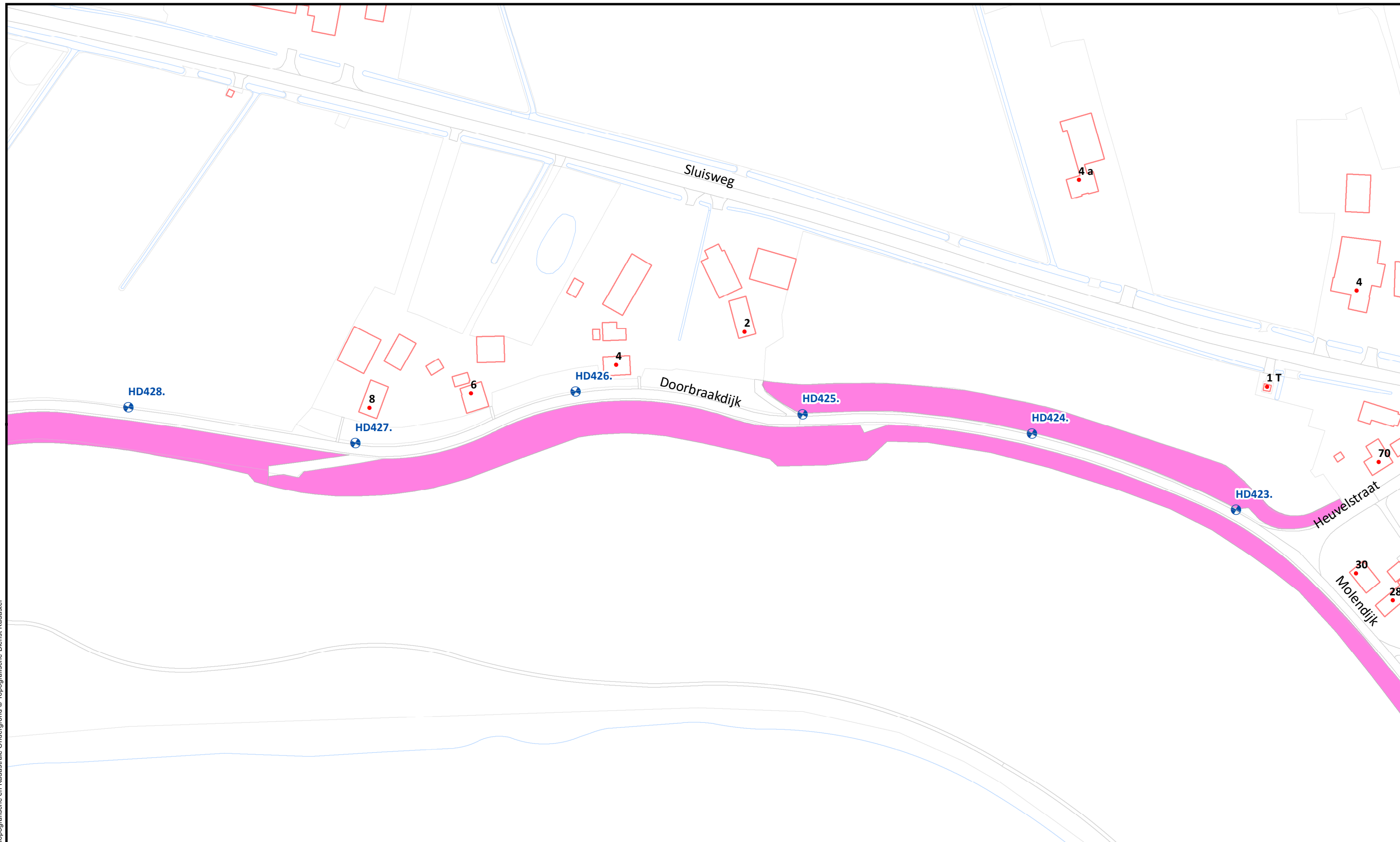
Hoewel bij de samenstelling van deze kaart de grootste zorgvuldigheid is betracht, kan Waterschap Rivierenland niet garanderen dat de informatie compleet, actueel en/of accuraat is. Waterschap Rivierenland aanvaardt dan ook geen enkele aansprakelijkheid voor schade ontstaan door gebruik van de informatie van deze kaart.







Topografische en kadastrale Ondergrond © Topografische Dienst Kadaster

Beheervorm  377 - Gefaseerd maaien en afvoeren type 1 (buitentalud vroeg)	Referentielagen WSRL  Dijkpalen (om 100m)  Bomen/struiken  Afrasteringen			Uitgifte Dijkpercelen 2022, detailtekeningen Traject: UDP2022: Veer Maasbommel - Dreumel		Bladnr.: 14 van 40
				Dijkpalen: HD342-HD472		Schaal: 1 :1.500
				Aantal hectare traject: 17,1 ha		Formaat: A3
				Soort onderhoud traject: Gefaseerd maaien en afvoeren type 1 (Buitentalud vroeg)		Getekend: lv
				Uitgifteduur: 3 jaar		Datum: 31/08/2021
				Bestandsnaam: UDP2022: Veer Maasbommel - Dreumel_detail_def.pdf		

Hoewel bij de samenstelling van deze kaart de grootste zorgvuldigheid is betracht, kan Waterschap Rivierenland niet garanderen dat de informatie compleet, actueel en/of accuraat is. Waterschap Rivierenland aanvaardt dan ook geen enkele aansprakelijkheid voor schade ontstaan door gebruik van de informatie van deze kaart.



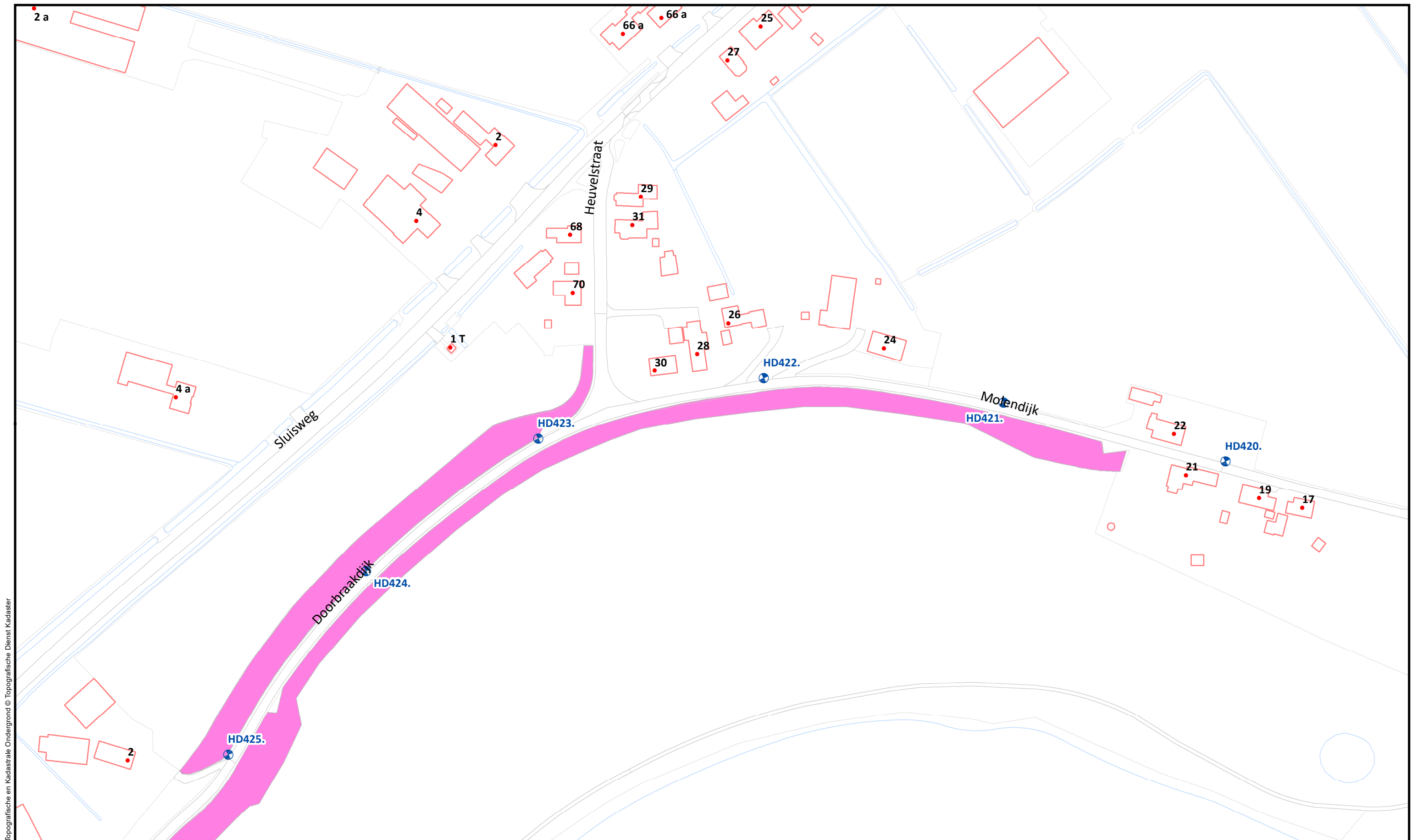
Topografische en kadastrale Ondergrond © Topografische Dienst Kadaster

Beheervorm	Referentielagen WSRL
 377 - Gefaseerd maaien en afvoeren type 1 (buitentalud vroeg)	 Dijkpalen (om 100m)
	 Bomen/struiken
	 Afrasteringen



Uitgifte Dijkpercelen 2022, detailtekeningen	
Traject: UDP2022: Veer Maasbommel - Dreumel	Bladnr.: 15 van 40
Dijkpalen: HD342-HD472	Schaal: 1 :1.500
Aantal hectare traject: 17,1 ha	Formaat: A3
Soort onderhoud traject: Gefaseerd maaien en afvoeren type 1 (Buitentalud vroeg)	Getekend: lv
Uitgifteduur: 3 jaar	Datum: 31/08/2021
Bestandsnaam: UDP2022: Veer Maasbommel - Dreumel_detail_def.pdf	

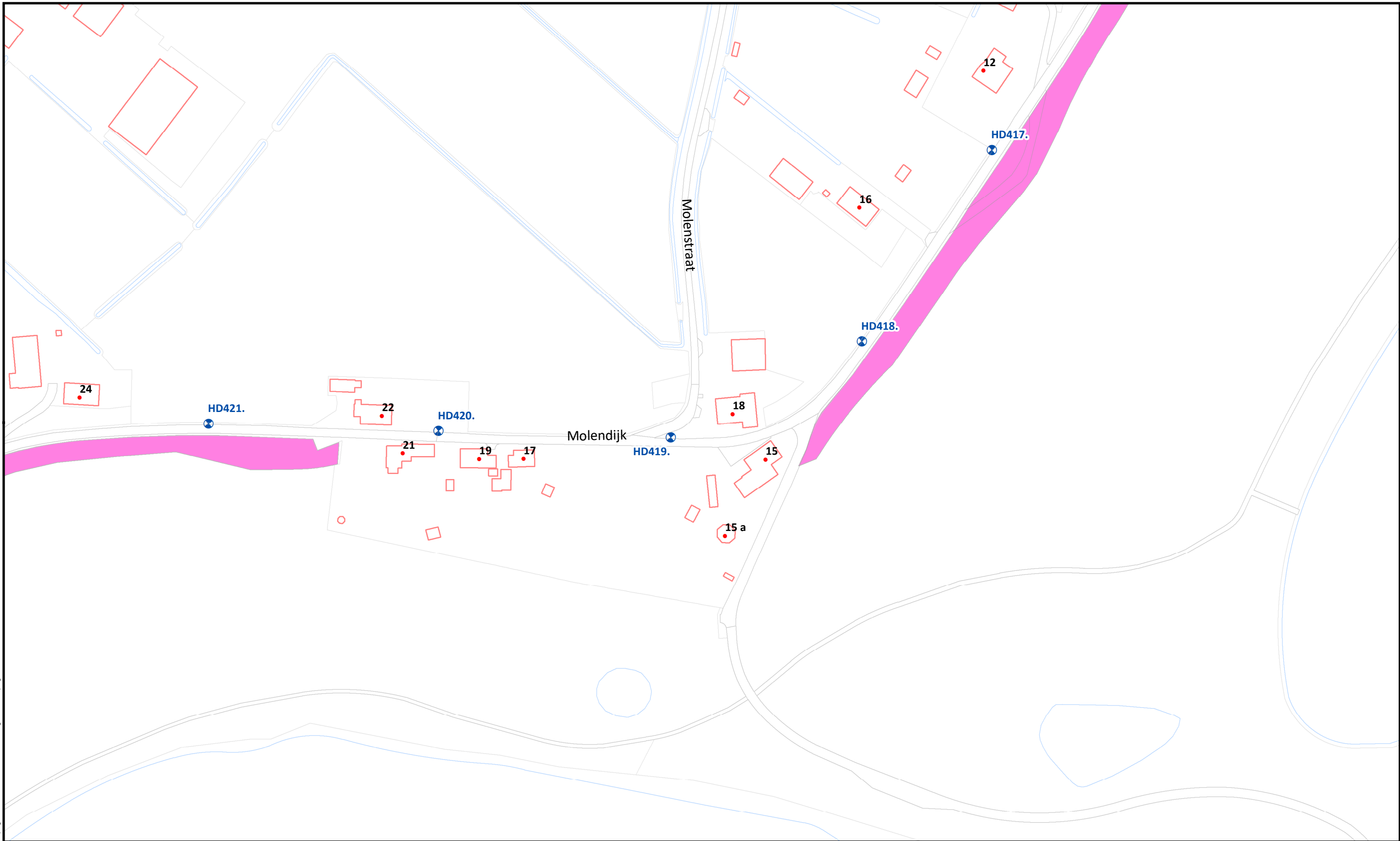
Hoewel bij de samenstelling van deze kaart de grootste zorgvuldigheid is betracht, kan Waterschap Rivierenland niet garanderen dat de informatie compleet, actueel en/of accuraat is. Waterschap Rivierenland aanvaardt dan ook geen enkele aansprakelijkheid voor schade ontstaan door gebruik van de informatie van deze kaart.



Topografische en kadastrale Ondergrond © Topografische Dienst Kadaster

<p>Beheervorm</p> <p> 377 - Gefaseerd maaien en afvoeren type 1 (buitentalud vroeg)</p>	<p>Referentielagen WSRL</p> <ul style="list-style-type: none">  Dijkpalen (om 100m)  Bomen/struiken  Afrasteringen 		Uitgifte Dijkpercelen 2022, detailtekeningen		
			Traject: UDP2022: Veer Maasbommel - Dreumel		Bladnr.: 16 van 40
			Dijkpalen: HD342-HD472		Schaal: 1 :1.500
			Aantal hectare traject: 17,1 ha		Formaat: A3
			Soort onderhoud traject: Gefaseerd maaien en afvoeren type 1 (Buitentalud vroeg)		Getekend: lv
			Uitgifteduur: 3 jaar		Datum: 31/08/2021
			Bestandsnaam: UDP2022: Veer Maasbommel - Dreumel_detail_def.pdf		

Hoewel bij de samenstelling van deze kaart de grootste zorgvuldigheid is betracht, kan Waterschap Rivierenland niet garanderen dat de informatie compleet, actueel en/of accuraat is. Waterschap Rivierenland aanvaardt dan ook geen enkele aansprakelijkheid voor schade ontstaan door gebruik van de informatie van deze kaart.



Beheervorm

377 - Gefaseerd maaien en afvoeren type 1 (buitentalud vroeg)

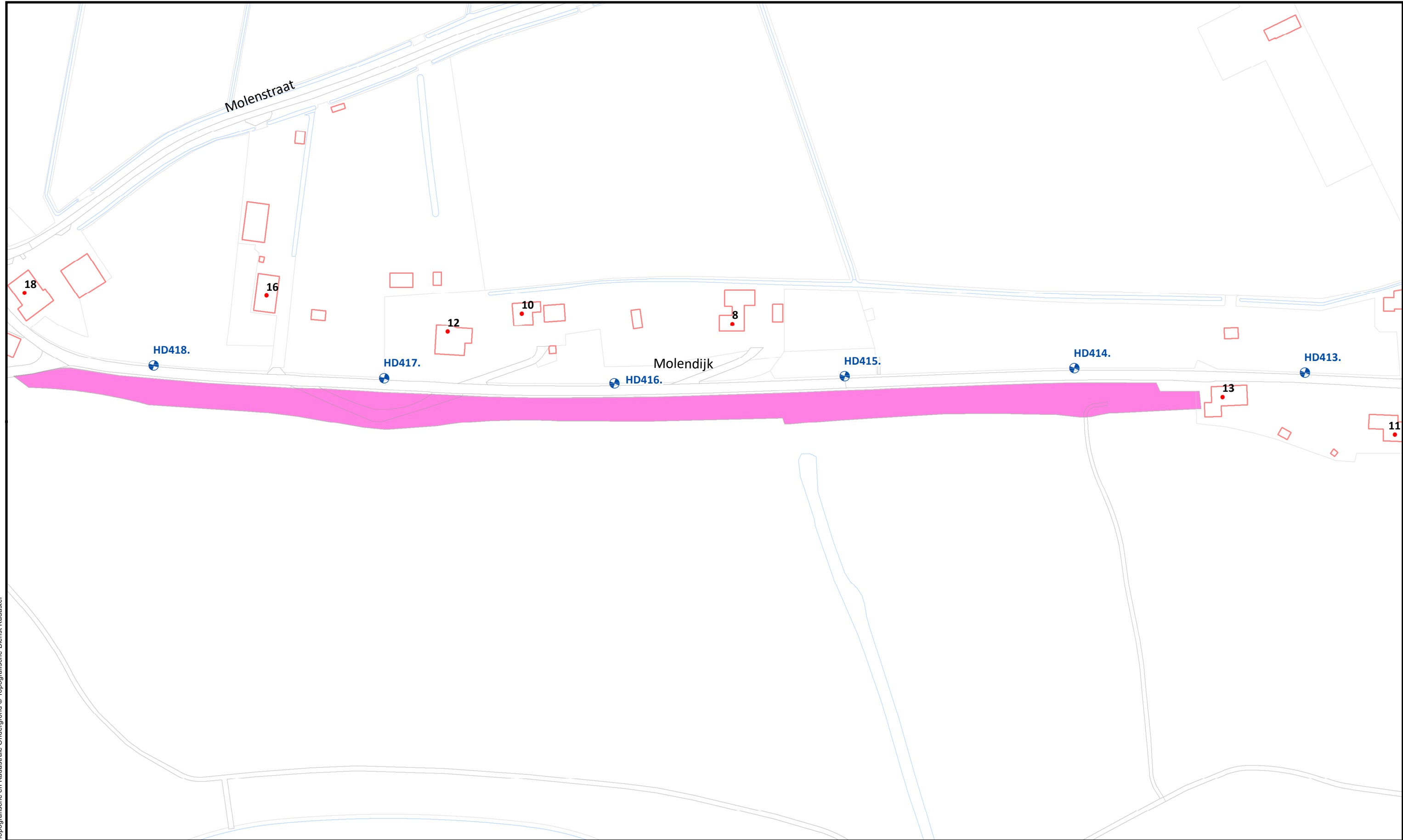
Referentielagen WSRL

- Dijkpalen (om 100m)
- Bomen/struiken
- Afrasteringen



Uitgifte Dijkpercelen 2022, detailtekeningen	
Traject: UDP2022: Veer Maasbommel - Dreumel	Bladnr.: 17 van 40
Dijkpalen: HD342-HD472	Schaal: 1 :1.500
Aantal hectare traject: 17,1 ha	Formaat: A3
Soort onderhoud traject: Gefaseerd maaien en afvoeren type 1 (Buitentalud vroeg)	Getekend: lv
Uitgifteduur: 3 jaar	Datum: 31/08/2021
Bestandsnaam: UDP2022: Veer Maasbommel - Dreumel_detail_def.pdf	

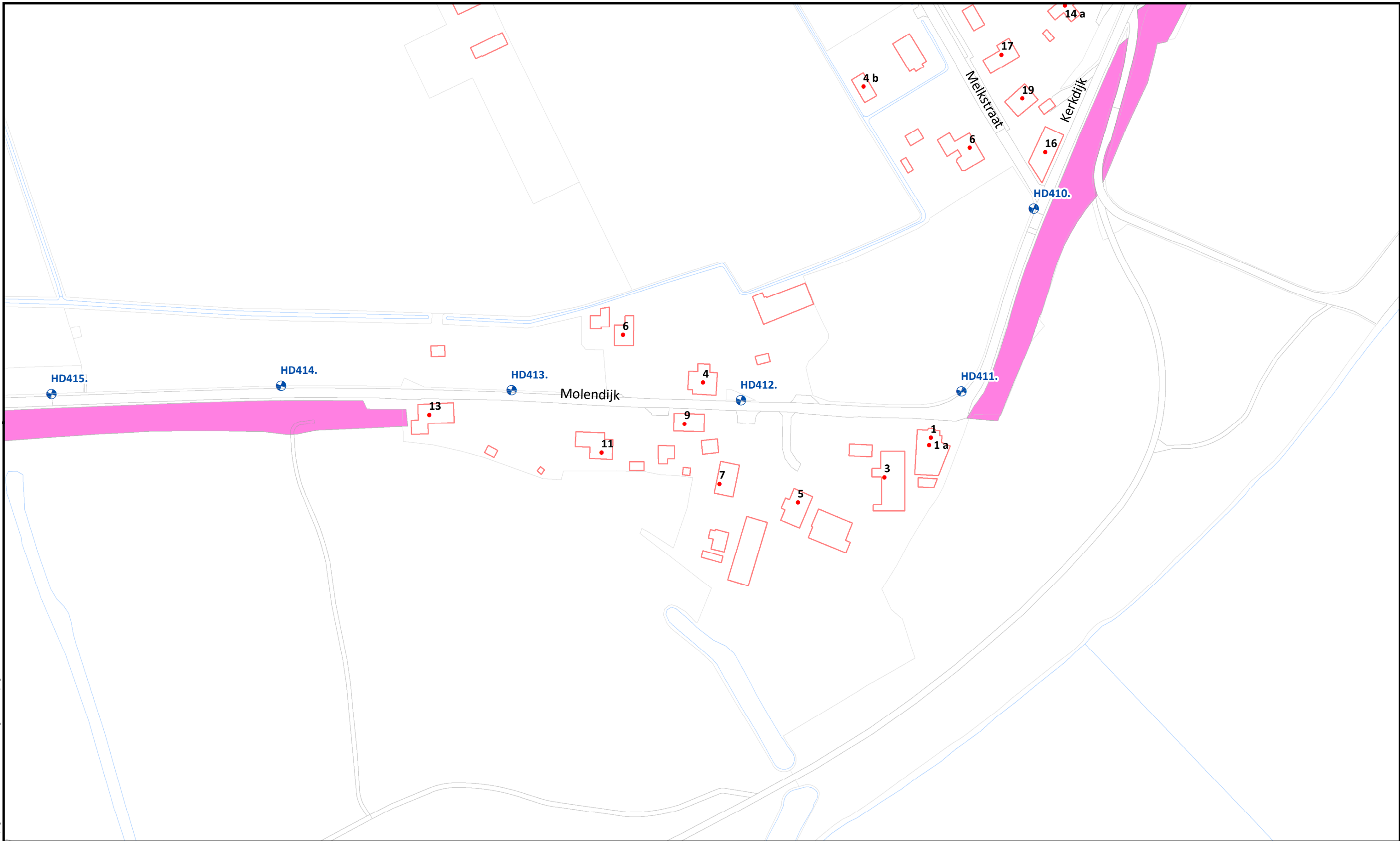
Hoewel bij de samenstelling van deze kaart de grootste zorgvuldigheid is betracht, kan Waterschap Rivierenland niet garanderen dat de informatie compleet, actueel en/of accuraat is. Waterschap Rivierenland aanvaardt dan ook geen enkele aansprakelijkheid voor schade ontstaan door gebruik van de informatie van deze kaart.



Topografische en kadastrale Ondergrond © Topografische Dienst Kadaster

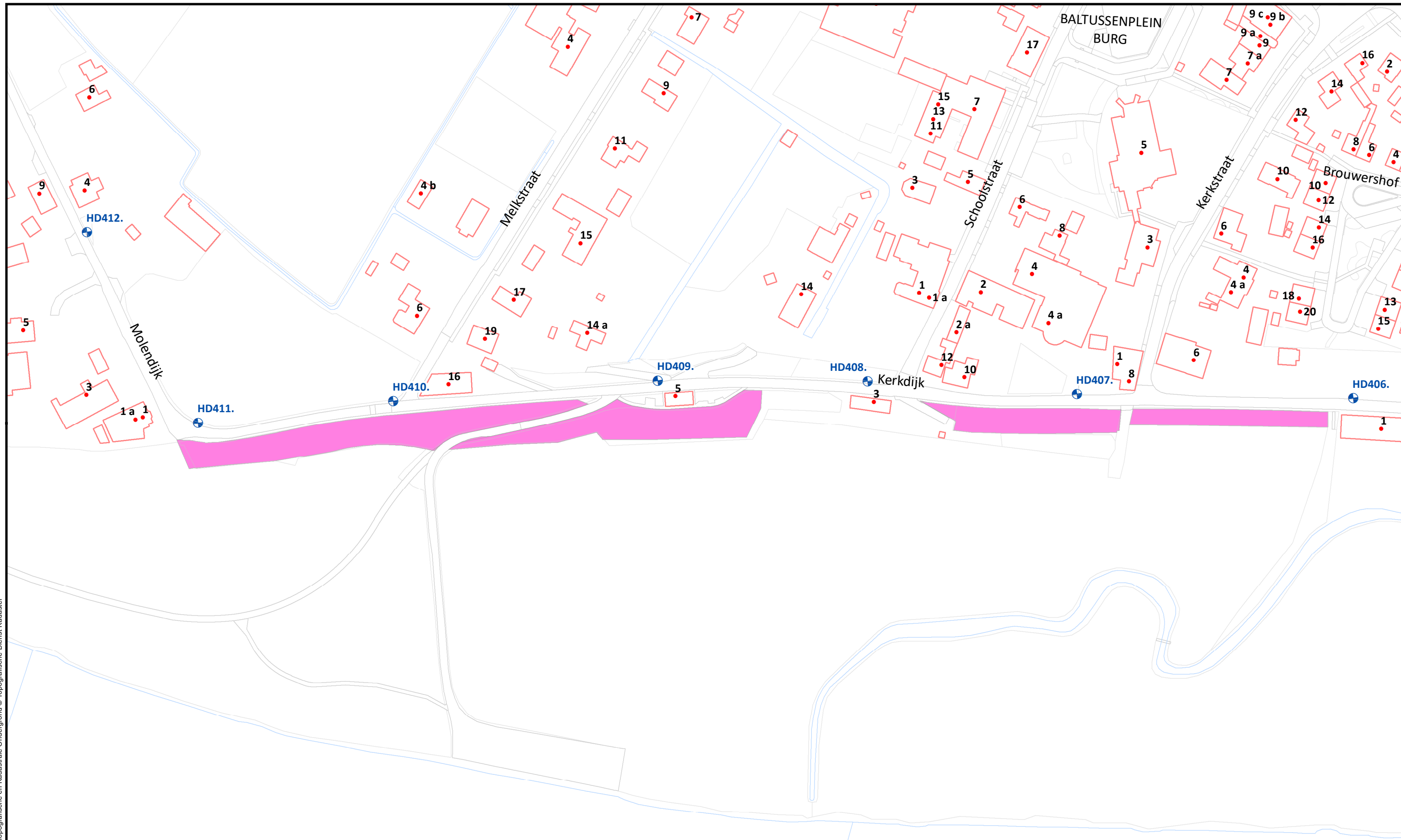
Beheervorm  377 - Gefaseerd maaien en afvoeren type 1 (buitentalud vroeg)	Referentielagen WSRL  Dijkpalen (om 100m)  Bomen/struiken  Afrasteringen		 Waterschap Rivierenland	Uitgifte Dijkpercelen 2022, detailtekeningen	
				Traject: UDP2022: Veer Maasbommel - Dreumel	Bladnr.: 18 van 40
				Dijkpalen: HD342-HD472	Schaal: 1 :1.500
				Aantal hectare traject: 17,1 ha	Formaat: A3
				Soort onderhoud traject: Gefaseerd maaien en afvoeren type 1 (Buitentalud vroeg)	Getekend: lv
				Uitgifteduur: 3 jaar	Datum: 31/08/2021
		Bestandsnaam: UDP2022: Veer Maasbommel - Dreumel_detail_def.pdf			

Hoewel bij de samenstelling van deze kaart de grootste zorgvuldigheid is betracht, kan Waterschap Rivierenland niet garanderen dat de informatie compleet, actueel en/of accuraat is. Waterschap Rivierenland aanvaardt dan ook geen enkele aansprakelijkheid voor schade ontstaan door gebruik van de informatie van deze kaart.



Beheervorm  377 - Gefaseerd maaien en afvoeren type 1 (buitentalud vroeg)	Referentielagen WSRL  Dijkpalen (om 100m)  Bomen/struiken  Afrasteringen			Uitgifte Dijkpercelen 2022, detailtekeningen Traject: UDP2022: Veer Maasbommel - Dreumel		Bladnr.: 19 van 40
	Aantal hectare traject: 17,1 ha Soort onderhoud traject: Gefaseerd maaien en afvoeren type 1 (Buitentalud vroeg)			Schaal: 1 :1.500 Formaat: A3	Getekend: lv Datum: 31/08/2021	
Uitgifteduur: 3 jaar Bestandsnaam: UDP2022: Veer Maasbommel - Dreumel_detail_def.pdf						

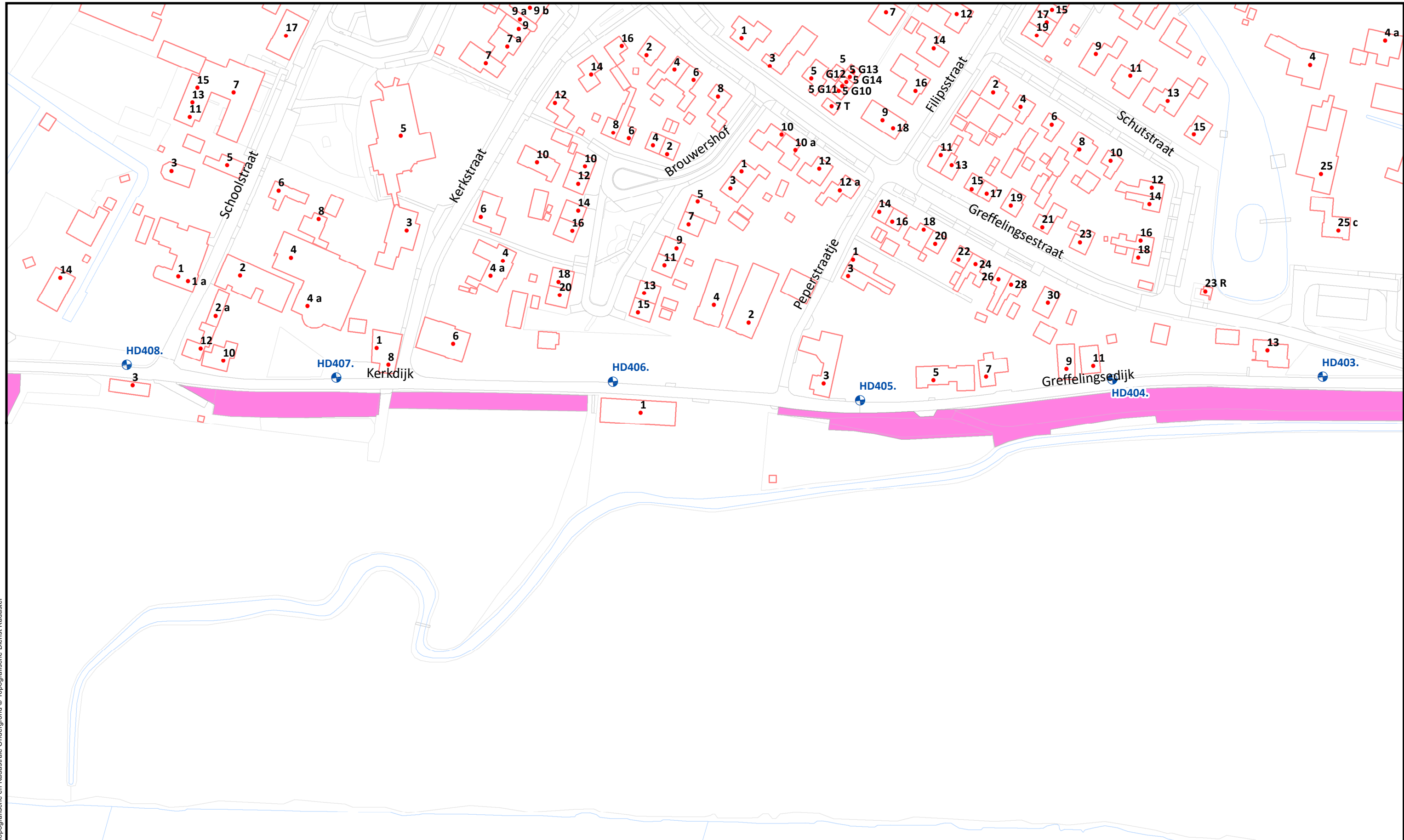
Hoewel bij de samenstelling van deze kaart de grootste zorgvuldigheid is betracht, kan Waterschap Rivierenland niet garanderen dat de informatie compleet, actueel en/of accuraat is. Waterschap Rivierenland aanvaardt dan ook geen enkele aansprakelijkheid voor schade ontstaan door gebruik van de informatie van deze kaart.



Topografische en kadastrale Ondergrond © Topografische Dienst Kadaster

Beheervorm  377 - Gefaseerd maaien en afvoeren type 1 (buitentalud vroeg)	Referentielagen WSRL  Dijkpalen (om 100m)  Bomen/struiken  Afrasteringen		Uitgifte Dijkpercelen 2022, detailtekeningen	
			Traject: UDP2022: Veer Maasbommel - Dreumel	Bladnr.: 20 van 40
			Dijkpalen: HD342-HD472	Schaal: 1 : 1.500
			Aantal hectare traject: 17,1 ha	Formaat: A3
			Soort onderhoud traject: Gefaseerd maaien en afvoeren type 1 (Buitentalud vroeg)	Getekend: lv
			Uitgifteduur: 3 jaar	Datum: 31/08/2021
			Bestandsnaam: UDP2022: Veer Maasbommel - Dreumel_detail_def.pdf	

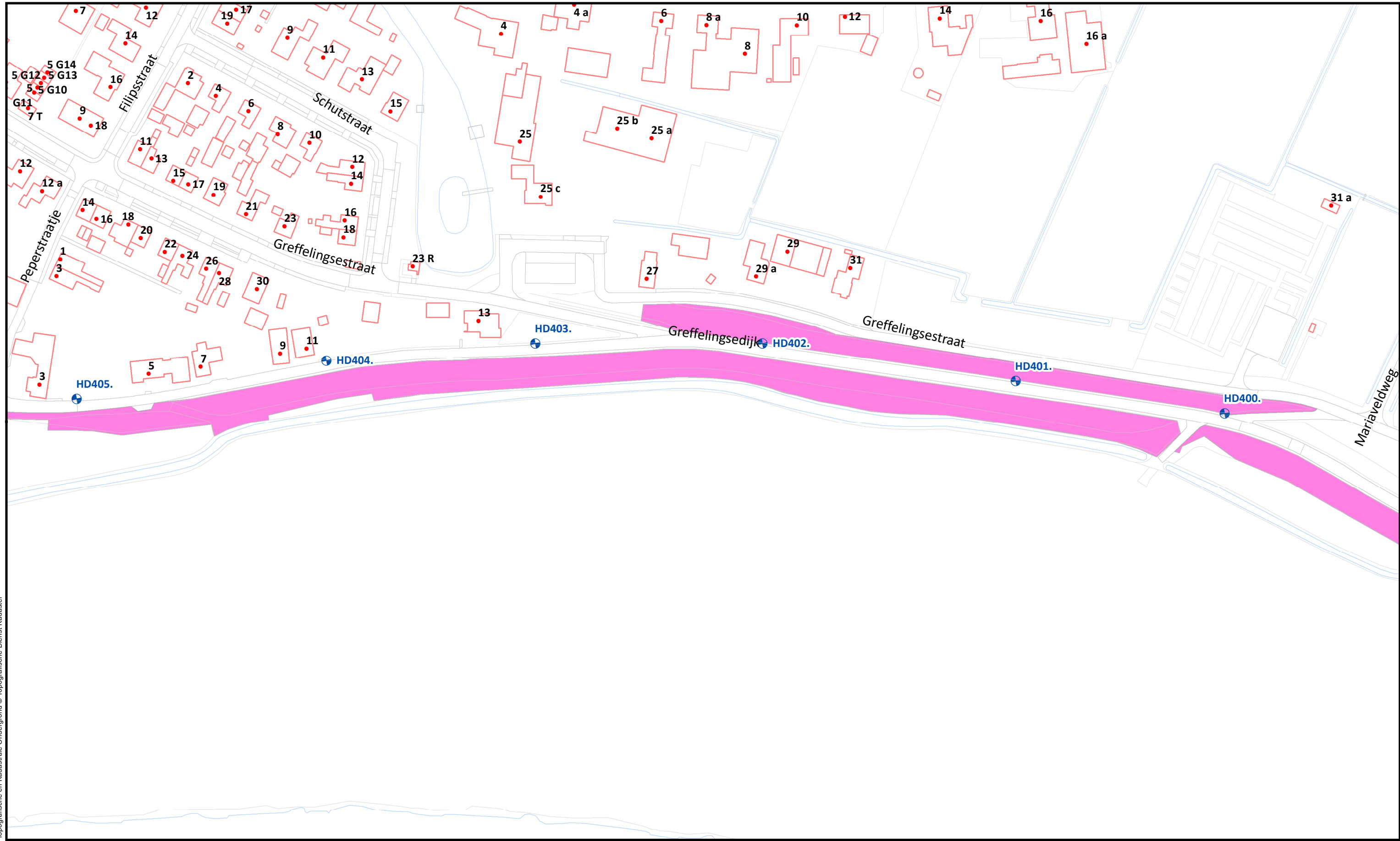
Hoewel bij de samenstelling van deze kaart de grootste zorgvuldigheid is betracht, kan Waterschap Rivierenland niet garanderen dat de informatie compleet, actueel en/of accuraat is. Waterschap Rivierenland aanvaardt dan ook geen enkele aansprakelijkheid voor schade ontstaan door gebruik van de informatie van deze kaart.








Topografische en kadastrale Ondergrond © Topografische Dienst Kadaster

Beheervorm  377 - Gefaseerd maaien en afvoeren type 1 (buitentalud vroeg)	Referentielagen WSRL  Dijkpalen (om 100m)  Bomen/struiken  Afrasteringen		Uitgifte Dijkpercelen 2022, detailtekeningen	
			Traject: UDP2022: Veer Maasbommel - Dreumel	Bladnr.: 21 van 40
			Dijkpalen: HD342-HD472	Schaal: 1 : 1.500
			Aantal hectare traject: 17,1 ha	Formaat: A3
			Soort onderhoud traject: Gefaseerd maaien en afvoeren type 1 (Buitentalud vroeg)	Getekend: lv
			Uitgifteduur: 3 jaar	Datum: 31/08/2021
			Bestandsnaam: UDP2022: Veer Maasbommel - Dreumel_detail_def.pdf	

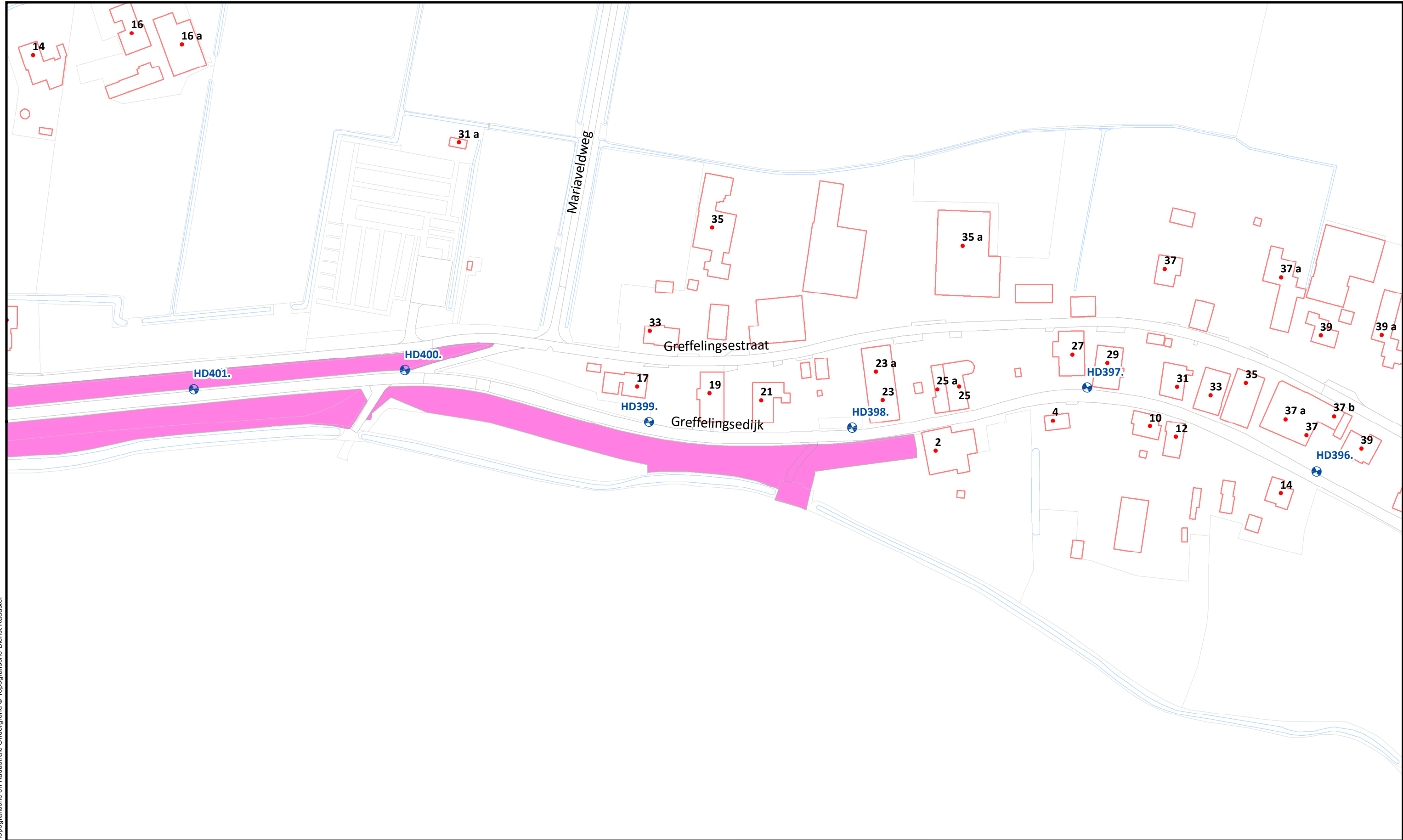
Hoewel bij de samenstelling van deze kaart de grootste zorgvuldigheid is betracht, kan Waterschap Rivierenland niet garanderen dat de informatie compleet, actueel en/of accuraat is. Waterschap Rivierenland aanvaardt dan ook geen enkele aansprakelijkheid voor schade ontstaan door gebruik van de informatie van deze kaart.








Topografische en kadastrale Ondergrond © Topografische Dienst Kadaster

Beheervorm  377 - Gefaseerd maaien en afvoeren type 1 (buitentalud vroeg)	Referentielagen WSRL  Dijkpalen (om 100m)  Bomen/struiken  Afrasteringen		Uitgifte Dijkpercelen 2022, detailtekeningen	
			Traject: UDP2022: Veer Maasbommel - Dreumel	Bladnr.: 22 van 40
			Dijkpalen: HD342-HD472	Schaal: 1 : 1.500
			Aantal hectare traject: 17,1 ha	Formaat: A3
			Soort onderhoud traject: Gefaseerd maaien en afvoeren type 1 (Buitentalud vroeg)	Getekend: lv
			Uitgifteduur: 3 jaar	Datum: 31/08/2021
			Bestandsnaam: UDP2022: Veer Maasbommel - Dreumel_detail_def.pdf	

Hoewel bij de samenstelling van deze kaart de grootste zorgvuldigheid is betracht, kan Waterschap Rivierenland niet garanderen dat de informatie compleet, actueel en/of accuraat is. Waterschap Rivierenland aanvaardt dan ook geen enkele aansprakelijkheid voor schade ontstaan door gebruik van de informatie van deze kaart.







Topografische en kadastrale Ondergrond © Topografische Dienst Kadaster

	Beheervorm	Referentielagen WSRL  Dijkpalen (om 100m)  Bomen/struiken  Afrasteringen		Uitgifte Dijkpercelen 2022, detailtekeningen	
	 377 - Gefaseerd maaien en afvoeren type 1 (buitentalud vroeg)			Traject: UDP2022: Veer Maasbommel - Dreumel Dijkpalen: HD342-HD472 Aantal hectare traject: 17,1 ha Soort onderhoud traject: Gefaseerd maaien en afvoeren type 1 (Buitentalud vroeg) Uitgifteduur: 3 jaar Bestandsnaam: UDP2022: Veer Maasbommel - Dreumel_detail_def.pdf	Bladnr.: 23 van 40 Schaal: 1 :1.500 Formaat: A3 Getekend: lv Datum: 31/08/2021

Hoewel bij de samenstelling van deze kaart de grootste zorgvuldigheid is betracht, kan Waterschap Rivierenland niet garanderen dat de informatie compleet, actueel en/of accuraat is. Waterschap Rivierenland aanvaardt dan ook geen enkele aansprakelijkheid voor schade ontstaan door gebruik van de informatie van deze kaart.

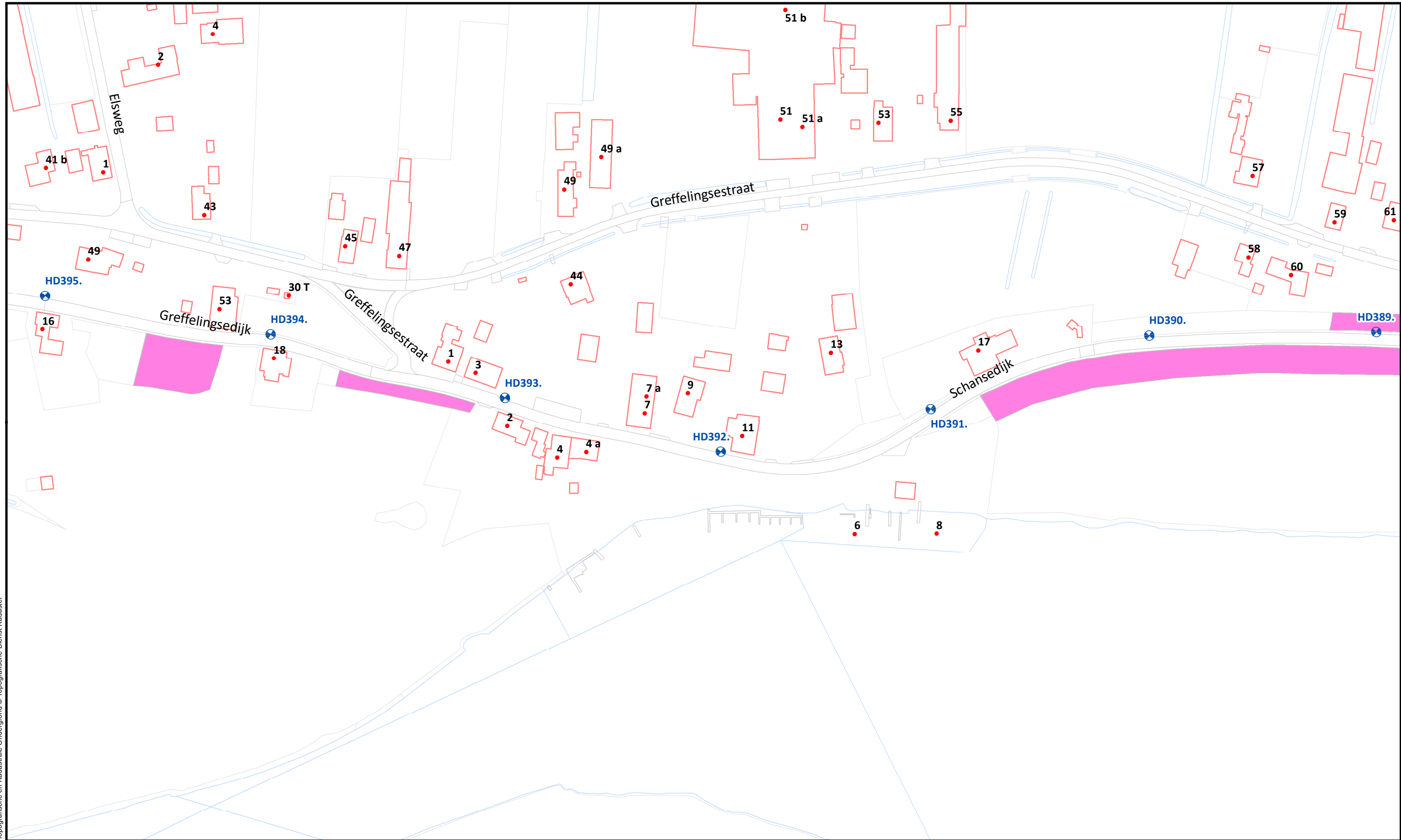


Beheervorm	Referentielagen WSRL
 377 - Gefaseerd maaien en afvoeren type 1 (buitentalud vroeg)	 Dijkpalen (om 100m)
	 Bomen/struiken
	 Afrasteringen



Uitgifte Dijkpercelen 2022, detailtekeningen	
Traject: UDP2022: Veer Maasbommel - Dreumel	Bladnr.: 24 van 40
Dijkpalen: HD342-HD472	Schaal: 1 : 1.500
Aantal hectare traject: 17,1 ha	Formaat: A3
Soort onderhoud traject: Gefaseerd maaien en afvoeren type 1 (Buitentalud vroeg)	Getekend: lv
Uitgifteduur: 3 jaar	Datum: 31/08/2021
Bestandsnaam: UDP2022: Veer Maasbommel - Dreumel_detail_def.pdf	

Hoewel bij de samenstelling van deze kaart de grootste zorgvuldigheid is betracht, kan Waterschap Rivierenland niet garanderen dat de informatie compleet, actueel en/of accuraat is. Waterschap Rivierenland aanvaardt dan ook geen enkele aansprakelijkheid voor schade ontstaan door gebruik van de informatie van deze kaart.



Topografische en kadastrale Ondergrond © Topografische Dienst Kadaster


Beheervorm  377 - Gefaseerd maaien en afvoeren type 1 (buitentalud vroeg)	Referentielagen WSRL  Dijkpalen (om 100m)  Bomen/struiken  Afrasteringen		 Waterschap Rivierenland	Uitgifte Dijkpercelen 2022, detailtekeningen Traject: UDP2022: Veer Maasbommel - Dreumel		Bladnr.: 25 van 40
	Aantal hectare traject: 17,1 ha Soort onderhoud traject: Gefaseerd maaien en afvoeren type 1 (Buitentalud vroeg)			Schaal: 1 : 1.500 Formaat: A3	Getekend: lv Datum: 31/08/2021	
Uitgifteduur: 3 jaar Bestandsnaam: UDP2022: Veer Maasbommel - Dreumel_detail_def.pdf						

Hoewel bij de samenstelling van deze kaart de grootste zorgvuldigheid is betracht, kan Waterschap Rivierenland niet garanderen dat de informatie compleet, actueel en/of accuraat is. Waterschap Rivierenland aanvaardt dan ook geen enkele aansprakelijkheid voor schade ontstaan door gebruik van de informatie van deze kaart.






Topografische en kadastrale Ondergrond © Topografische Dienst Kadaster

Beheervorm

 377 - Gefaseerd maaien en afvoeren type 1 (buitentalud vroeg)

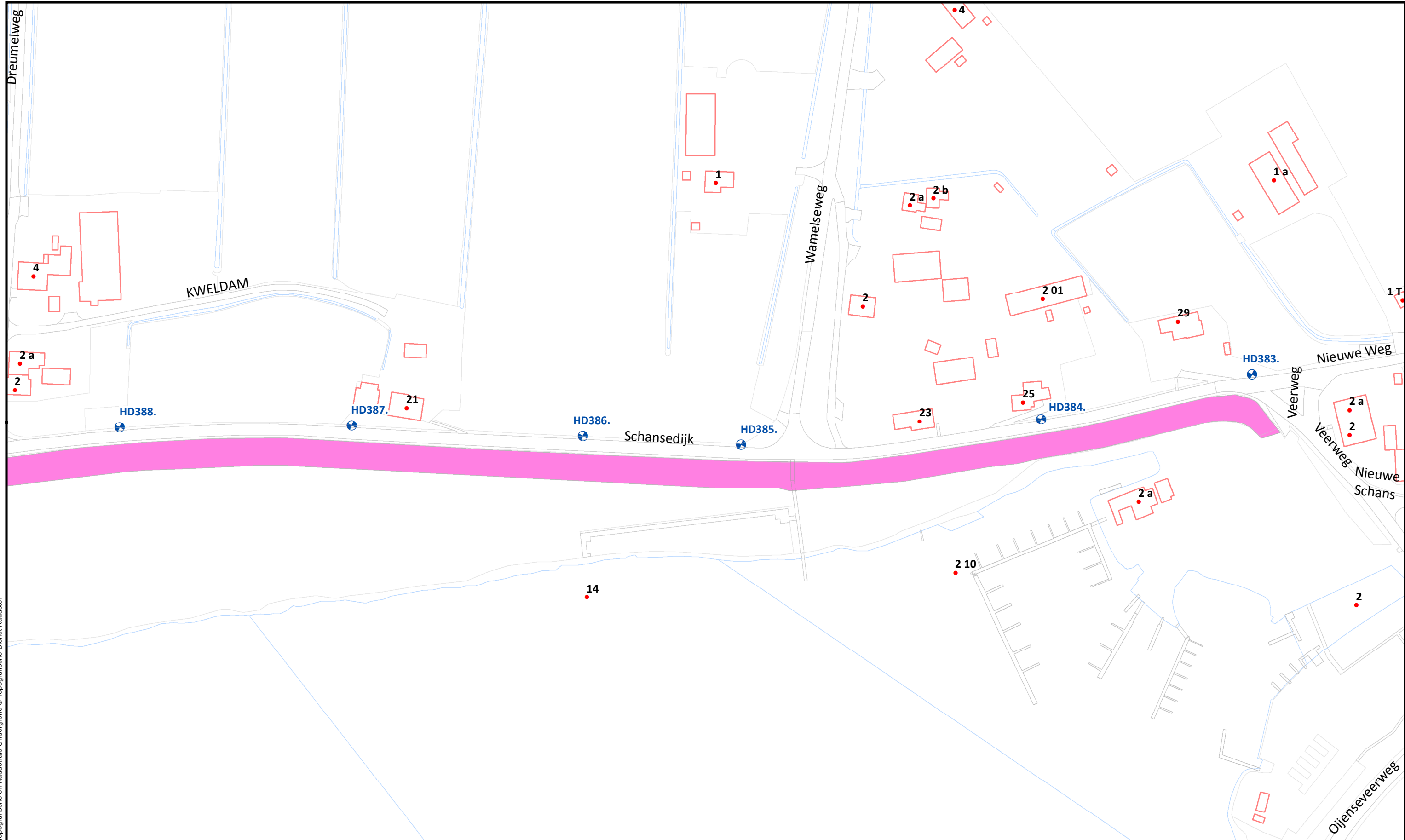
Referentielagen WSRL

-  Dijkpalen (om 100m)
-  Bomen/struiken
-  Afrasteringen



Uitgifte Dijkpercelen 2022, detailtekeningen	
Traject: UDP2022: Veer Maasbommel - Dreumel	Bladnr.: 26 van 40
Dijkpalen: HD342-HD472	Schaal: 1 :1.500
Aantal hectare traject: 17,1 ha	Formaat: A3
Soort onderhoud traject: Gefaseerd maaien en afvoeren type 1 (Buitentalud vroeg)	Getekend: lv
Uitgifteduur: 3 jaar	Datum: 31/08/2021
Bestandsnaam: UDP2022: Veer Maasbommel - Dreumel_detail_def.pdf	

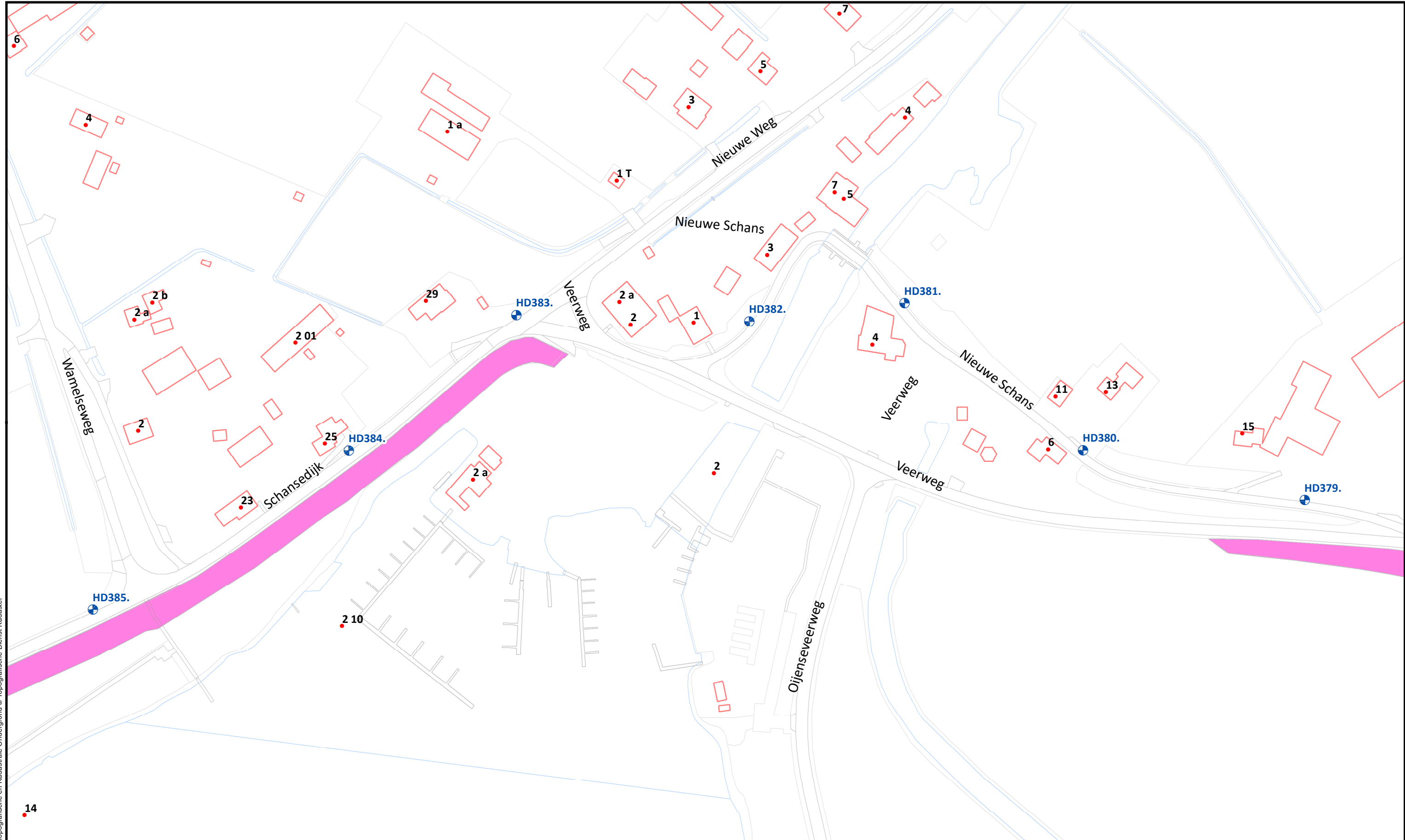
Hoewel bij de samenstelling van deze kaart de grootste zorgvuldigheid is betracht, kan Waterschap Rivierenland niet garanderen dat de informatie compleet, actueel en/of accuraat is. Waterschap Rivierenland aanvaardt dan ook geen enkele aansprakelijkheid voor schade ontstaan door gebruik van de informatie van deze kaart.



Topografische en kadastrale Ondergrond © Topografische Dienst Kadaster

Beheervorm  377 - Gefaseerd maaien en afvoeren type 1 (buitentalud vroeg)	Referentielagen WSRL  Dijkpalen (om 100m)  Bomen/struiken  Afrasteringen		Uitgifte Dijkpercelen 2022, detailtekeningen	
			Traject: UDP2022: Veer Maasbommel - Dreumel	Bladnr.: 27 van 40
			Dijkpalen: HD342-HD472	Schaal: 1 : 1.500
			Aantal hectare traject: 17,1 ha	Formaat: A3
			Soort onderhoud traject: Gefaseerd maaien en afvoeren type 1 (Buitentalud vroeg)	Getekend: lv
			Uitgifteduur: 3 jaar	Datum: 31/08/2021
			Bestandsnaam: UDP2022: Veer Maasbommel - Dreumel_detail_def.pdf	

Hoewel bij de samenstelling van deze kaart de grootste zorgvuldigheid is betracht, kan Waterschap Rivierenland niet garanderen dat de informatie compleet, actueel en/of accuraat is. Waterschap Rivierenland aanvaardt dan ook geen enkele aansprakelijkheid voor schade ontstaan door gebruik van de informatie van deze kaart.



Topografische en kadastrale Ondergrond © Topografische Dienst Kadaster

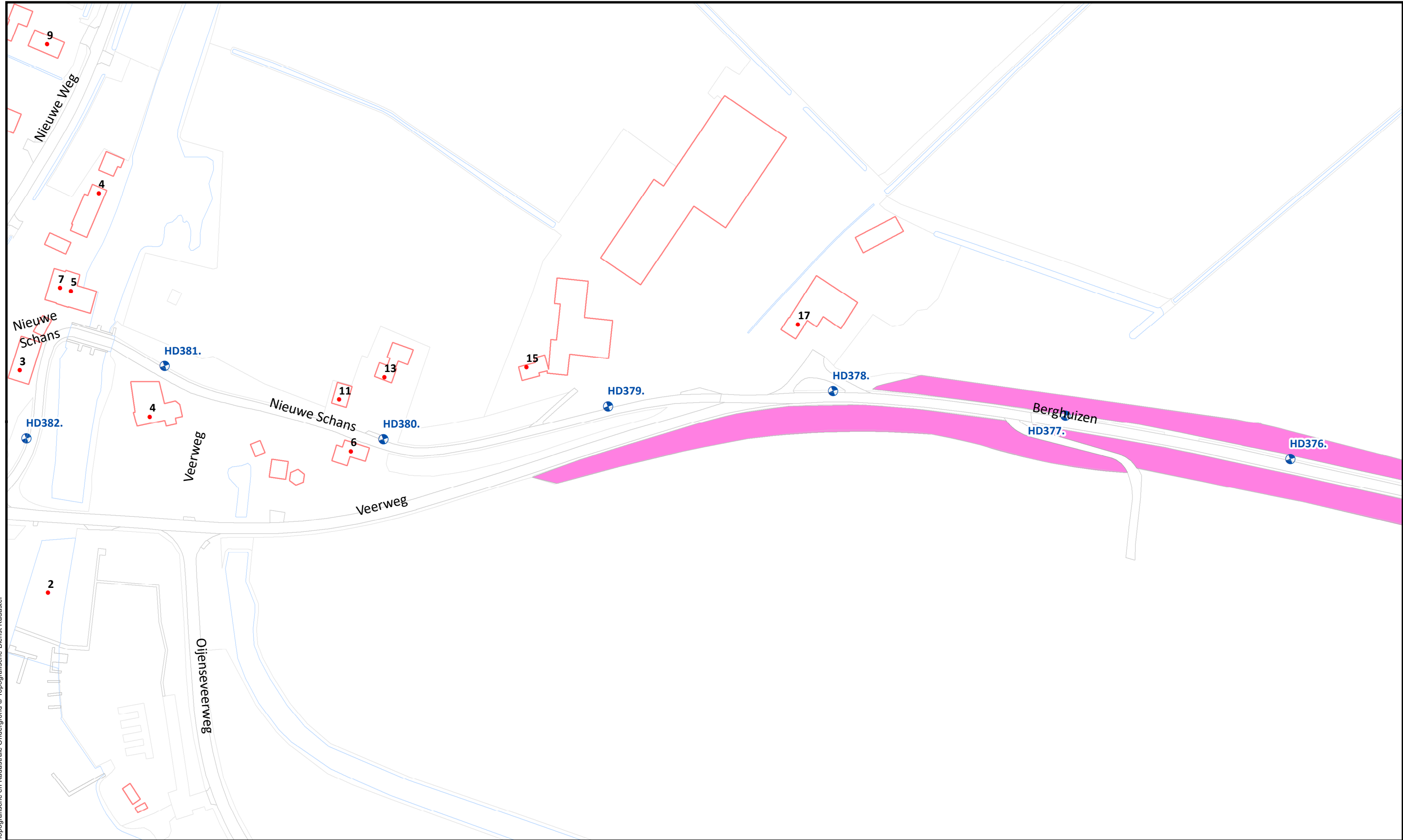
--

Beheervorm	<p> 377 - Gefaseerd maaien en afvoeren type 1 (buitentalud vroeg)</p>
Referentielagen WSRL	<ul style="list-style-type: none"> Dijkpalen (om 100m) Bomen/struiken Afrasteringen




Uitgifte Dijkpercelen 2022, detailtekeningen	
Traject: UDP2022: Veer Maasbommel - Dreumel	Bladnr.: 28 van 40
Dijkpalen: HD342-HD472	Schaal: 1 :1.500
Aantal hectare traject: 17,1 ha	Formaat: A3
Soort onderhoud traject: Gefaseerd maaien en afvoeren type 1 (Buitentalud vroeg)	Getekend: lv
Uitgifteduur: 3 jaar	Datum: 31/08/2021
Bestandsnaam: UDP2022: Veer Maasbommel - Dreumel_detail_def.pdf	

Hoewel bij de samenstelling van deze kaart de grootste zorgvuldigheid is betracht, kan Waterschap Rivierenland niet garanderen dat de informatie compleet, actueel en/of accuraat is. Waterschap Rivierenland aanvaardt dan ook geen enkele aansprakelijkheid voor schade ontstaan door gebruik van de informatie van deze kaart.






Topografische en kadastrale Ondergrond © Topografische Dienst Kadaster

Beheervorm

 377 - Gefaseerd maaien en afvoeren type 1 (buitentalud vroeg)

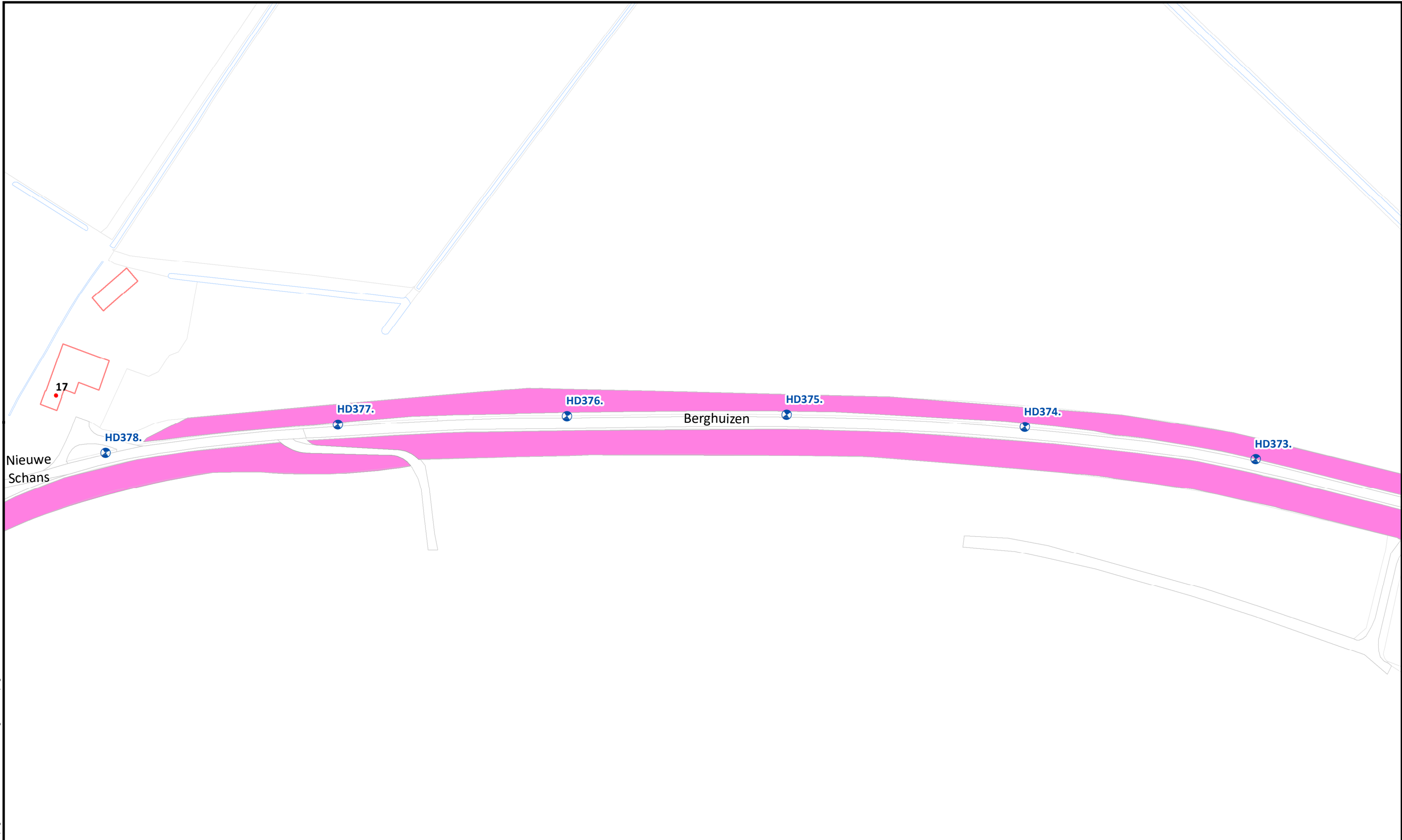
Referentielagen WSRL

-  Dijkpalen (om 100m)
-  Bomen/struiken
-  Afrasteringen



Uitgifte Dijkpercelen 2022, detailtekeningen	
Traject: UDP2022: Veer Maasbommel - Dreumel	Bladnr.: 29 van 40
Dijkpalen: HD342-HD472	Schaal: 1 :1.500
Aantal hectare traject: 17,1 ha	Formaat: A3
Soort onderhoud traject: Gefaseerd maaien en afvoeren type 1 (Buitentalud vroeg)	Getekend: lv
Uitgifteduur: 3 jaar	Datum: 31/08/2021
Bestandsnaam: UDP2022: Veer Maasbommel - Dreumel_detail_def.pdf	

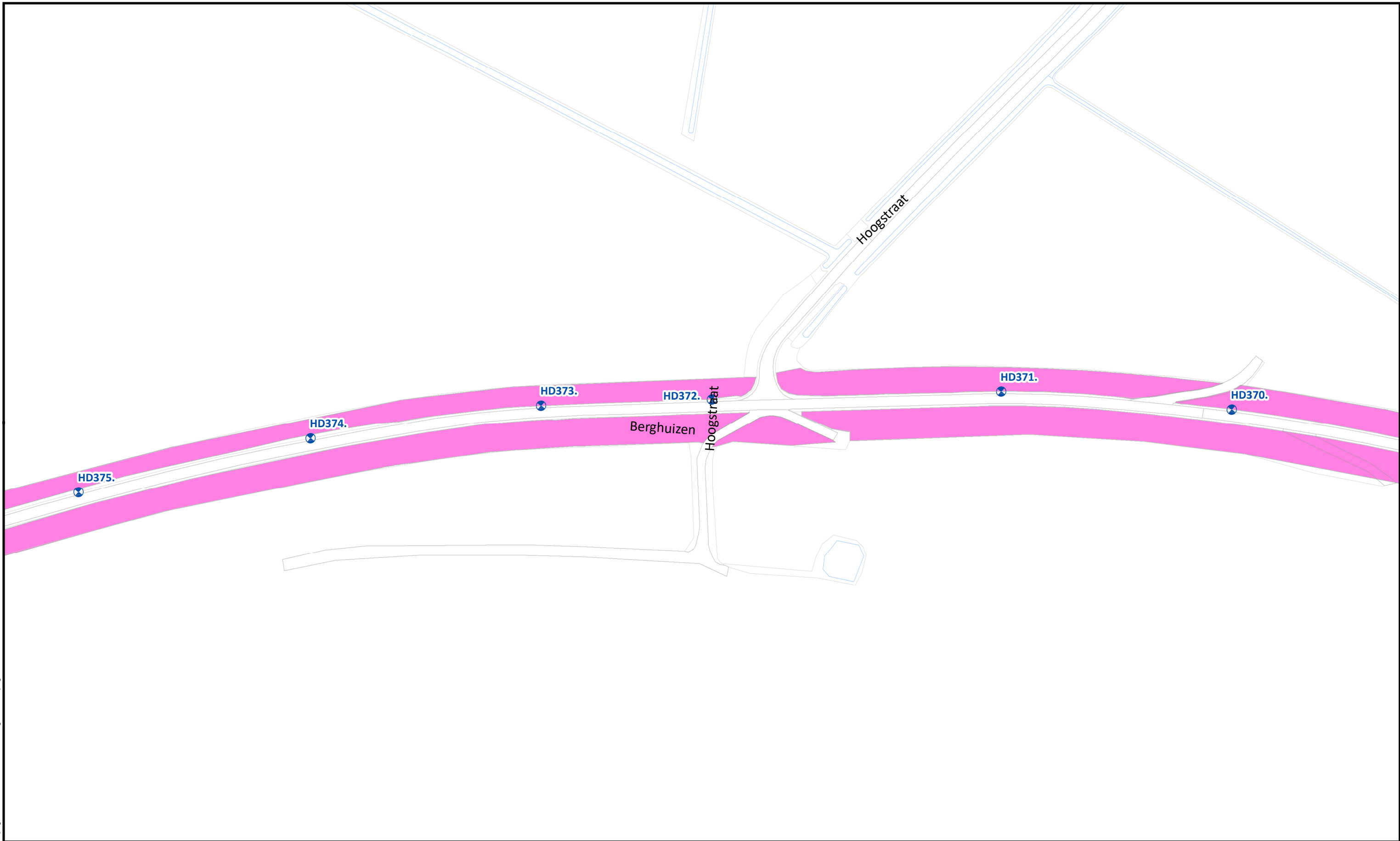
Hoewel bij de samenstelling van deze kaart de grootste zorgvuldigheid is betracht, kan Waterschap Rivierenland niet garanderen dat de informatie compleet, actueel en/of accuraat is. Waterschap Rivierenland aanvaardt dan ook geen enkele aansprakelijkheid voor schade ontstaan door gebruik van de informatie van deze kaart.




Topografische en kadastrale Ondergrond © Topografische Dienst Kadaster

Beheervorm  377 - Gefaseerd maaien en afvoeren type 1 (buitentalud vroeg)	Referentielagen WSRL  Dijkpalen (om 100m)  Bomen/struiken  Afrasteringen	 Waterschap Rivierenland	Uitgifte Dijkpercelen 2022, detailtekeningen	
			Traject: UDP2022: Veer Maasbommel - Dreumel	Bladnr.: 30 van 40
			Dijkpalen: HD342-HD472	Schaal: 1 : 1.500
			Aantal hectare traject: 17,1 ha	Formaat: A3
			Soort onderhoud traject: Gefaseerd maaien en afvoeren type 1 (Buitentalud vroeg)	Getekend: lv
			Uitgifteduur: 3 jaar	Datum: 31/08/2021
			Bestandsnaam: UDP2022: Veer Maasbommel - Dreumel_detail_def.pdf	




Hoewel bij de samenstelling van deze kaart de grootste zorgvuldigheid is betracht, kan Waterschap Rivierenland niet garanderen dat de informatie compleet, actueel en/of accuraat is. Waterschap Rivierenland aanvaardt dan ook geen enkele aansprakelijkheid voor schade ontstaan door gebruik van de informatie van deze kaart.



Beheervorm

 377 - Gefaseerd maaien en afvoeren type 1 (buitentalud vroeg)

Referentielagen WSRL

-  Dijkpalen (om 100m)
-  Bomen/struiken
-  Afrasteringen




Uitgifte Dijkpercelen 2022, detailtekeningen	
Traject: UDP2022: Veer Maasbommel - Dreumel	Bladnr.: 31 van 40
Dijkpalen: HD342-HD472	Schaal: 1 :1.500
Aantal hectare traject: 17,1 ha	Formaat: A3
Soort onderhoud traject: Gefaseerd maaien en afvoeren type 1 (Buitentalud vroeg)	Getekend: lv
Uitgifteduur: 3 jaar	Datum: 31/08/2021
Bestandsnaam: UDP2022: Veer Maasbommel - Dreumel_detail_def.pdf	






Topografische en kadastrale Ondergrond © Topografische Dienst Kadaster

Beheervorm

 377 - Gefaseerd maaien en afvoeren type 1 (buitentalud vroeg)

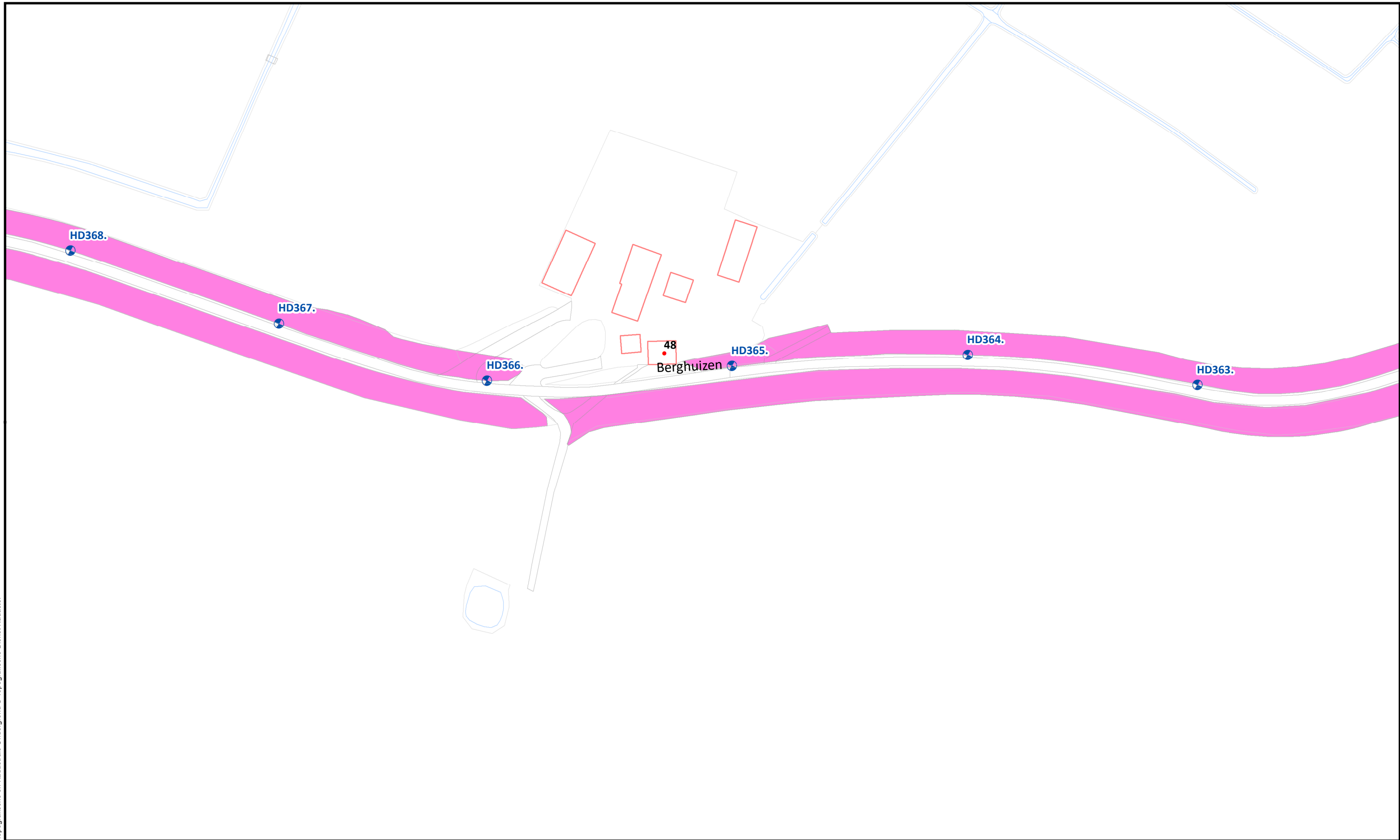
Referentielagen WSRL

-  Dijkpalen (om 100m)
-  Bomen/struiken
-  Afrasteringen



Uitgifte Dijkpercelen 2022, detailtekeningen	
Traject: UDP2022: Veer Maasbommel - Dreumel	Bladnr.: 32 van 40
Dijkpalen: HD342-HD472	Schaal: 1 :1.500
Aantal hectare traject: 17,1 ha	Formaat: A3
Soort onderhoud traject: Gefaseerd maaien en afvoeren type 1 (Buitentalud vroeg)	Getekend: lv
Uitgifteduur: 3 jaar	Datum: 31/08/2021
Bestandsnaam: UDP2022: Veer Maasbommel - Dreumel_detail_def.pdf	

Hoewel bij de samenstelling van deze kaart de grootste zorgvuldigheid is betracht, kan Waterschap Rivierenland niet garanderen dat de informatie compleet, actueel en/of accuraat is. Waterschap Rivierenland aanvaardt dan ook geen enkele aansprakelijkheid voor schade ontstaan door gebruik van de informatie van deze kaart.



Beheervorm

377 - Gefaseerd maaien en afvoeren type 1 (buitentalud vroeg)

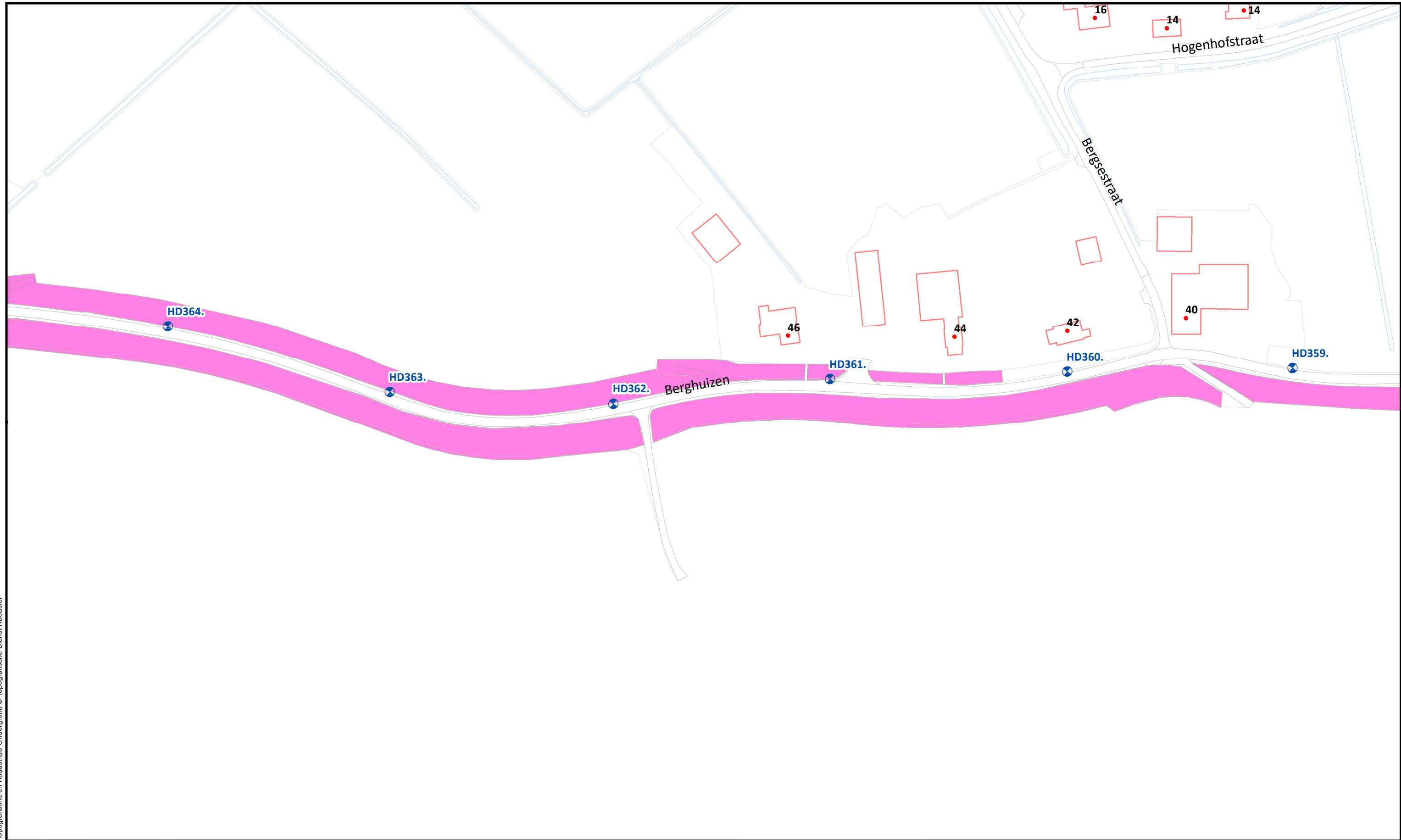
Referentielagen WSRL

- Dijkpalen (om 100m)
- Bomen/struiken
- Afrasteringen




Uitgifte Dijkpercelen 2022, detailtekeningen	
Traject: UDP2022: Veer Maasbommel - Dreumel	Bladnr.: 33 van 40
Dijkpalen: HD342-HD472	Schaal: 1 :1.500
Aantal hectare traject: 17,1 ha	Formaat: A3
Soort onderhoud traject: Gefaseerd maaien en afvoeren type 1 (Buitentalud vroeg)	Getekend: lv
Uitgifteduur: 3 jaar	Datum: 31/08/2021
Bestandsnaam: UDP2022: Veer Maasbommel - Dreumel_detail_def.pdf	

Hoewel bij de samenstelling van deze kaart de grootste zorgvuldigheid is betracht, kan Waterschap Rivierenland niet garanderen dat de informatie compleet, actueel en/of accuraat is. Waterschap Rivierenland aanvaardt dan ook geen enkele aansprakelijkheid voor schade ontstaan door gebruik van de informatie van deze kaart.






Topografische en kadastrale Ondergrond © Topografische Dienst Kadaster

Beheervorm

 377 - Gefaseerd maaien en afvoeren type 1 (buitentalud vroeg)

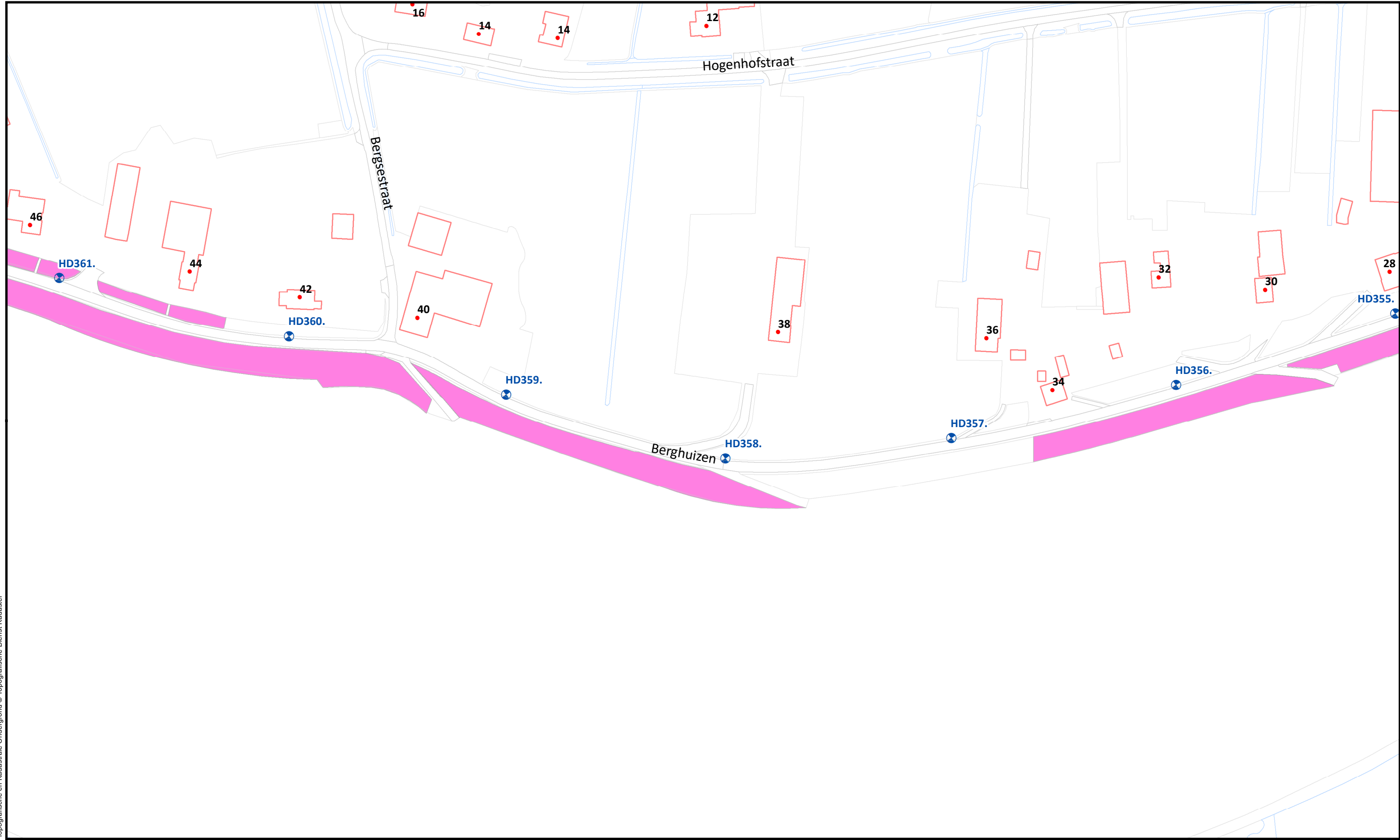
Referentielagen WSRL

-  Dijkpalen (om 100m)
-  Bomen/struiken
-  Afrasteringen



Uitgifte Dijkpercelen 2022, detailtekeningen	
Traject: UDP2022: Veer Maasbommel - Dreumel	Bladnr.: 34 van 40
Dijkpalen: HD342-HD472	Schaal: 1 :1.500
Aantal hectare traject: 17,1 ha	Formaat: A3
Soort onderhoud traject: Gefaseerd maaien en afvoeren type 1 (Buitentalud vroeg)	Getekend: lv
Uitgifteduur: 3 jaar	Datum: 31/08/2021
Bestandsnaam: UDP2022: Veer Maasbommel - Dreumel_detail_def.pdf	

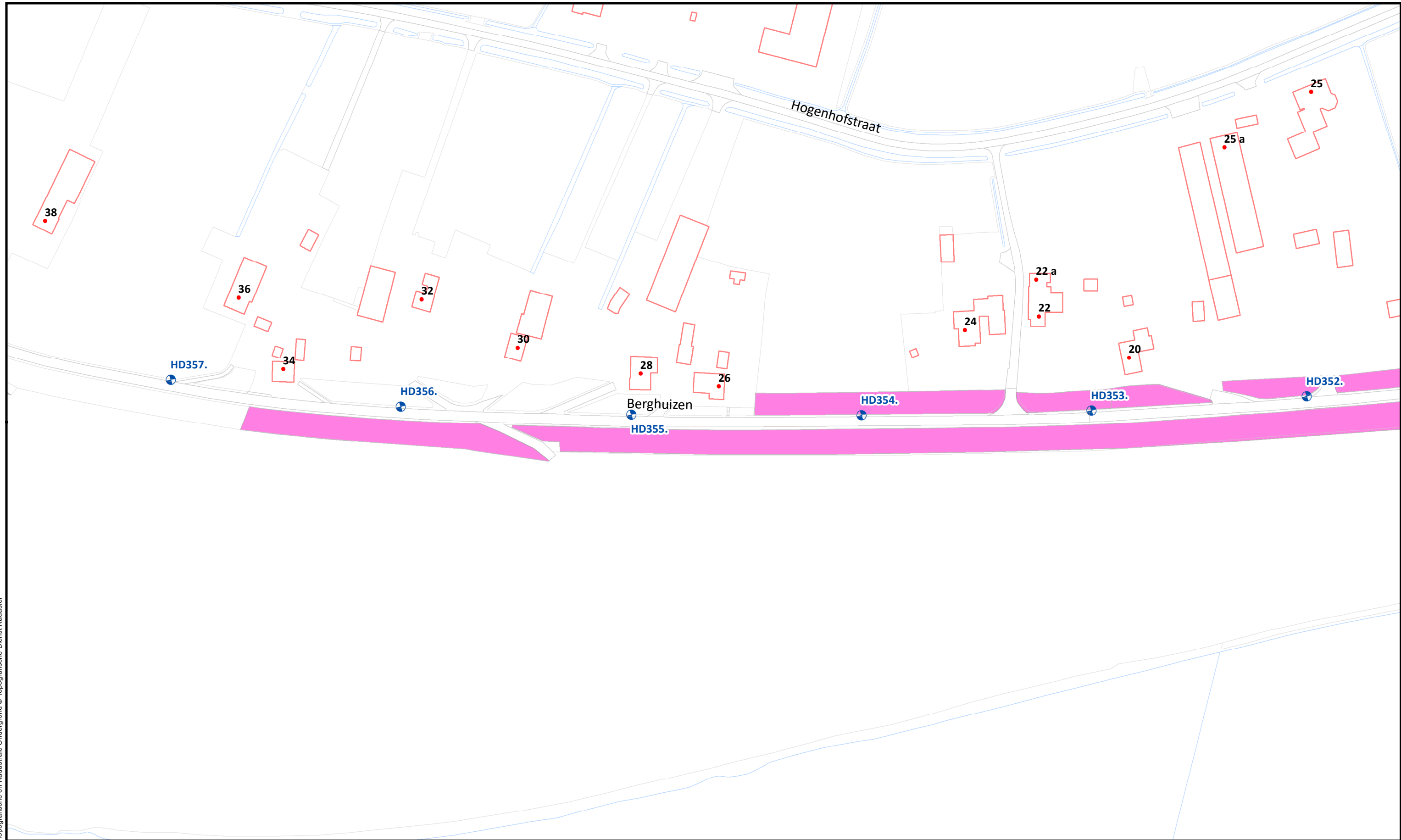
Hoewel bij de samenstelling van deze kaart de grootste zorgvuldigheid is betracht, kan Waterschap Rivierenland niet garanderen dat de informatie compleet, actueel en/of accuraat is. Waterschap Rivierenland aanvaardt dan ook geen enkele aansprakelijkheid voor schade ontstaan door gebruik van de informatie van deze kaart.



Topografische en kadastrale Ondergrond © Topografische Dienst Kadaster


Beheervorm  377 - Gefaseerd maaien en afvoeren type 1 (buitentalud vroeg)	Referentielagen WSRL  Dijkpalen (om 100m)  Bomen/struiken  Afrasteringen	 Waterschap Rivierenland	Uitgifte Dijkpercelen 2022, detailtekeningen	
			Traject: UDP2022: Veer Maasbommel - Dreumel	Bladnr.: 35 van 40
			Dijkpalen: HD342-HD472	Schaal: 1 : 1.500
			Aantal hectare traject: 17,1 ha	Formaat: A3
			Soort onderhoud traject: Gefaseerd maaien en afvoeren type 1 (Buitentalud vroeg)	Getekend: lv
			Uitgifteduur: 3 jaar	Datum: 31/08/2021
			Bestandsnaam: UDP2022: Veer Maasbommel - Dreumel_detail_def.pdf	

Hoewel bij de samenstelling van deze kaart de grootste zorgvuldigheid is betracht, kan Waterschap Rivierenland niet garanderen dat de informatie compleet, actueel en/of accuraat is. Waterschap Rivierenland aanvaardt dan ook geen enkele aansprakelijkheid voor schade ontstaan door gebruik van de informatie van deze kaart.






Topografische en kadastrale Ondergrond © Topografische Dienst Kadaster

Beheervorm

 377 - Gefaseerd maaien en afvoeren type 1 (buitentalud vroeg)

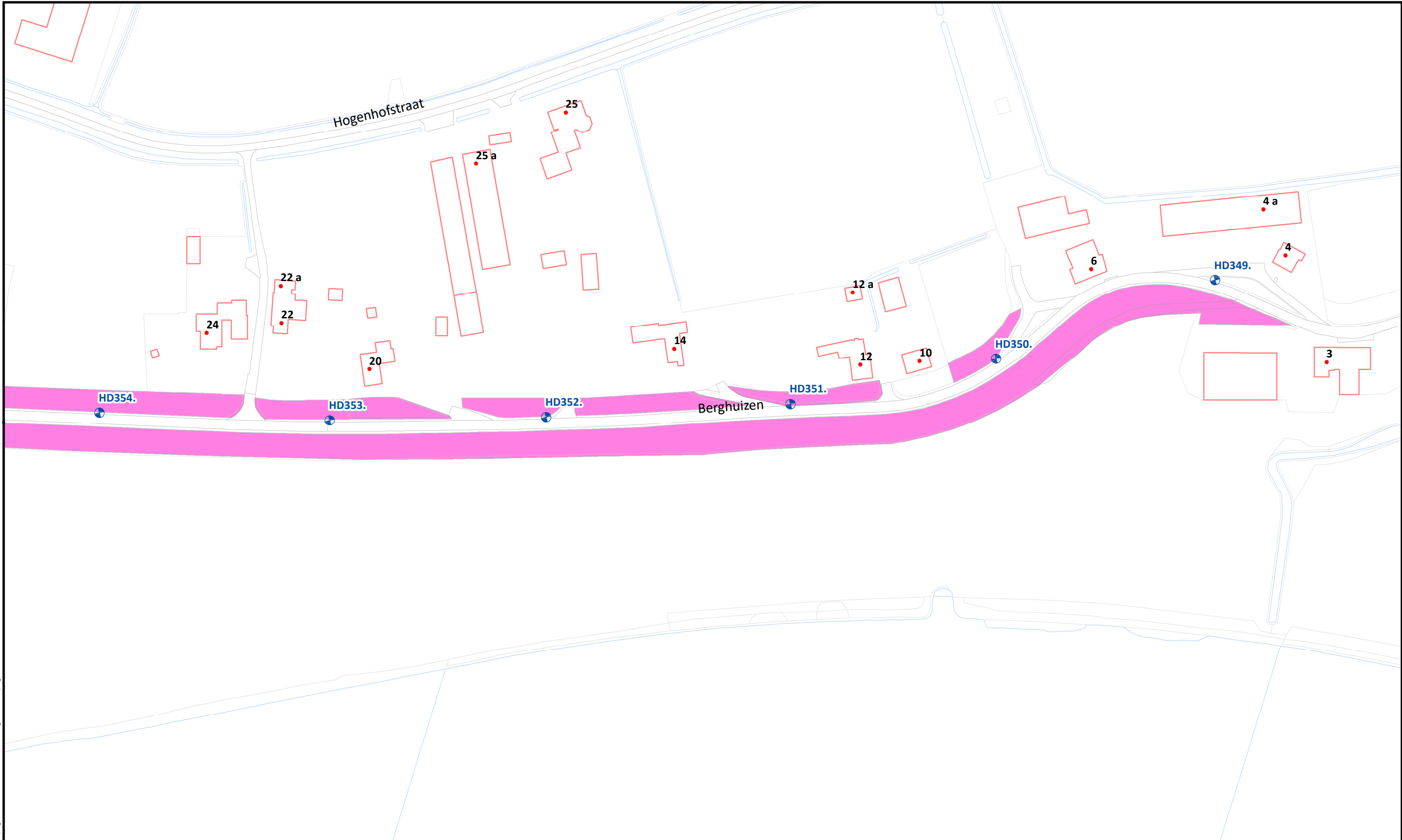
Referentielagen WSRL

-  Dijkpalen (om 100m)
-  Bomen/struiken
-  Afrasteringen



Uitgifte Dijkpercelen 2022, detailtekeningen	
Traject: UDP2022: Veer Maasbommel - Dreumel	Bladnr.: 36 van 40
Dijkpalen: HD342-HD472	Schaal: 1 :1.500
Aantal hectare traject: 17,1 ha	Formaat: A3
Soort onderhoud traject: Gefaseerd maaien en afvoeren type 1 (Buitentalud vroeg)	Getekend: lv
Uitgifteduur: 3 jaar	Datum: 31/08/2021
Bestandsnaam: UDP2022: Veer Maasbommel - Dreumel_detail_def.pdf	

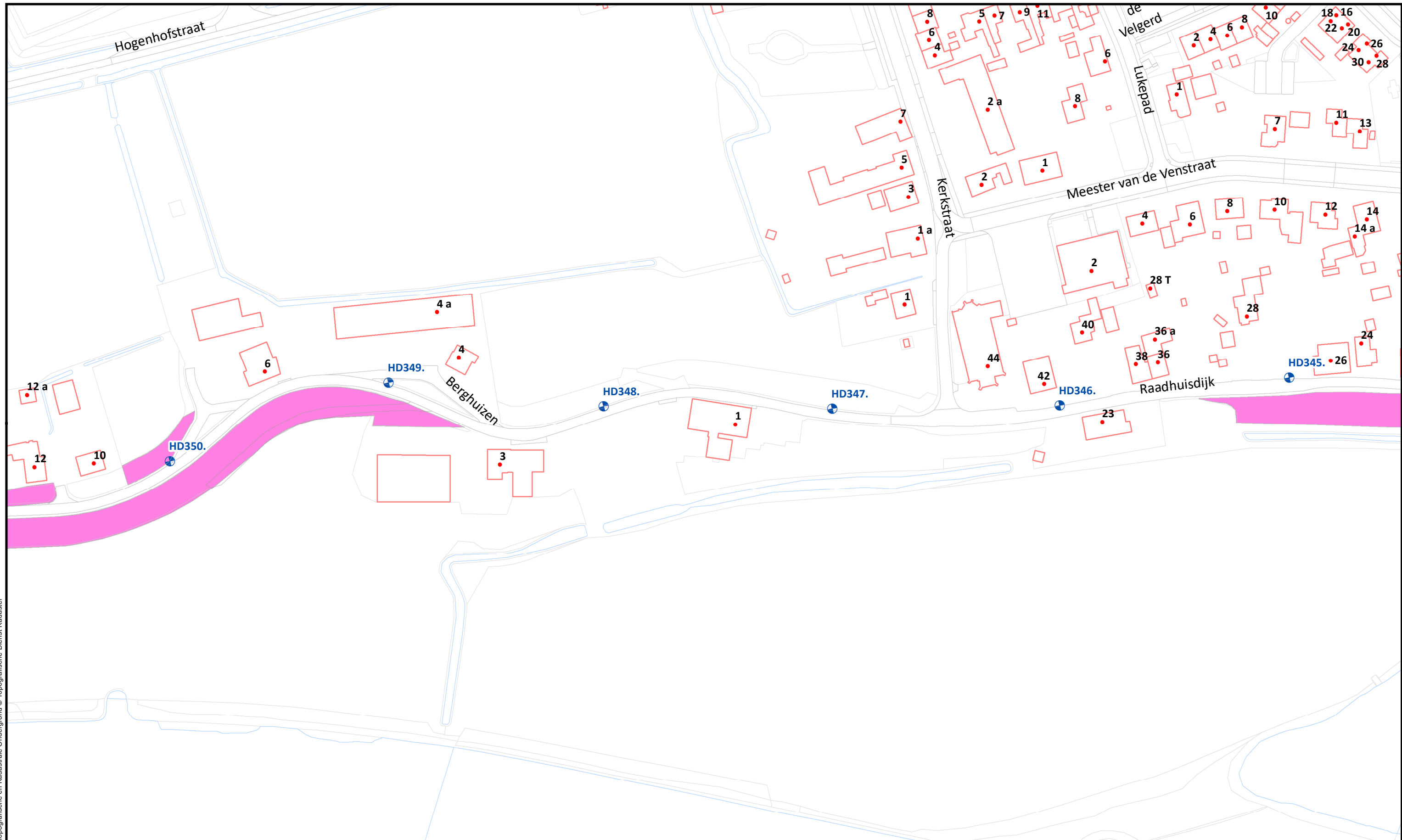
Hoewel bij de samenstelling van deze kaart de grootste zorgvuldigheid is betracht, kan Waterschap Rivierenland niet garanderen dat de informatie compleet, actueel en/of accuraat is. Waterschap Rivierenland aanvaardt dan ook geen enkele aansprakelijkheid voor schade ontstaan door gebruik van de informatie van deze kaart.



Topografische en kadastrale Ondergrond © Topografische Dienst Kadaster

<p>Beheervorm</p> <p> 377 - Gefaseerd maaien en afvoeren type 1 (buitentalud vroeg)</p>	<p>Referentielagen WSRL</p> <p> Dijkpalen (om 100m)</p> <p> Bomen/struiken</p> <p> Afrasteringen</p>		<p>Waterschap Rivierenland</p>	<p>Uitgifte Dijkpercelen 2022, detailtekeningen</p>	
	<p>Traject: UDP2022: Veer Maasbommel - Dreumel</p>			<p>Bladnr.: 37 van 40</p>	
	<p>Dijkpalen: HD342-HD472</p>			<p>Schaal: 1 :1.500</p>	
	<p>Aantal hectare traject: 17,1 ha</p>			<p>Formaat: A3</p>	
	<p>Soort onderhoud traject: Gefaseerd maaien en afvoeren type 1 (Buitentalud vroeg)</p>			<p>Getekend: lv</p>	
	<p>Uitgifteduur: 3 jaar</p>			<p>Datum: 31/08/2021</p>	
<p>Bestandsnaam: UDP2022: Veer Maasbommel - Dreumel_detail_def.pdf</p>					

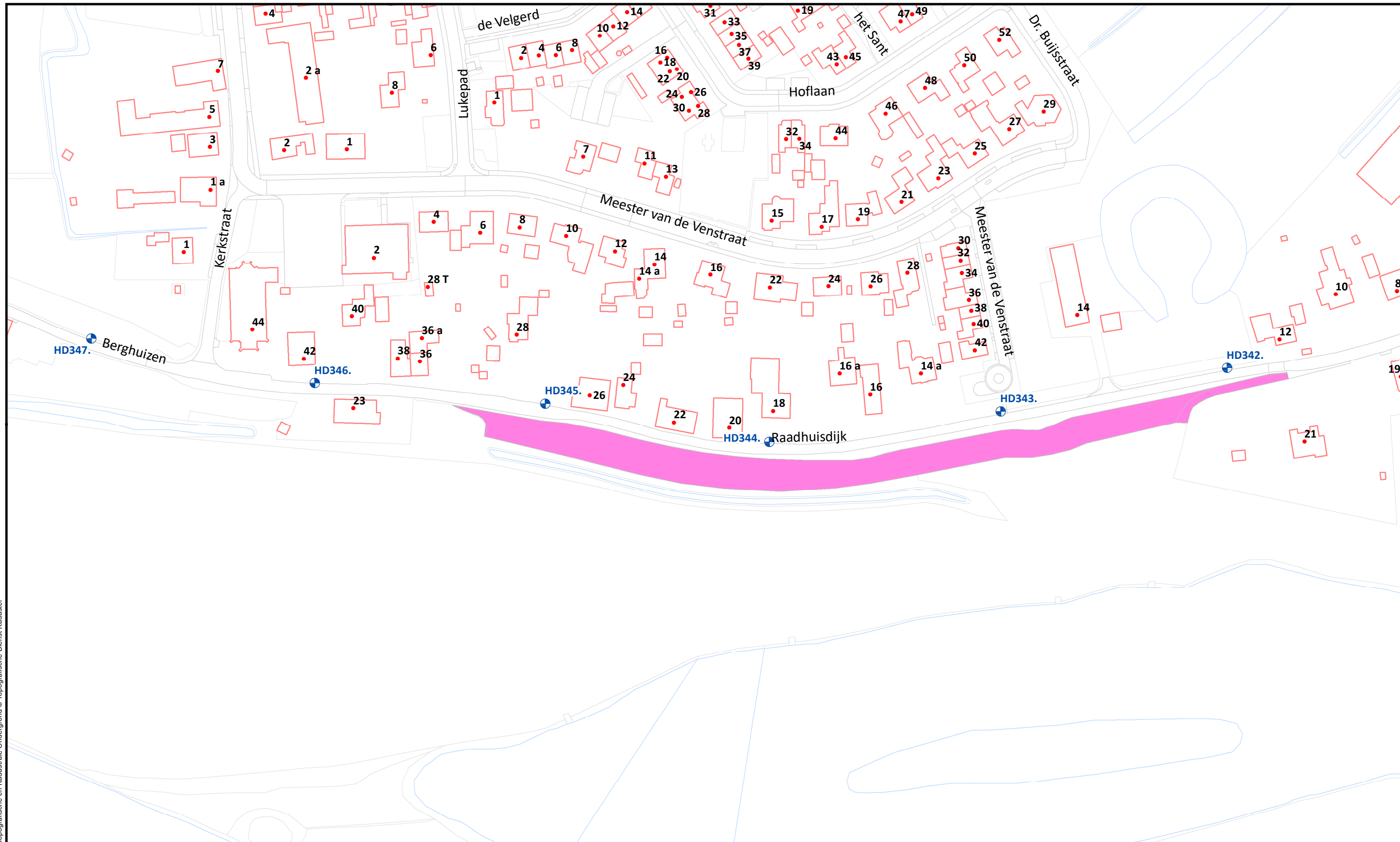
Hoewel bij de samenstelling van deze kaart de grootste zorgvuldigheid is betracht, kan Waterschap Rivierenland niet garanderen dat de informatie compleet, actueel en/of accuraat is. Waterschap Rivierenland aanvaardt dan ook geen enkele aansprakelijkheid voor schade ontstaan door gebruik van de informatie van deze kaart.



Topografische en kadastrale Ondergrond © Topografische Dienst Kadaster

Beheervorm  377 - Gefaseerd maaien en afvoeren type 1 (buitentalud vroeg)	Referentielagen WSRL  Dijkpalen (om 100m)  Bomen/struiken  Afrasteringen		Uitgifte Dijkpercelen 2022, detailtekeningen	
			Traject: UDP2022: Veer Maasbommel - Dreumel	Bladnr.: 38 van 40
			Dijkpalen: HD342-HD472	Schaal: 1 : 1.500
			Aantal hectare traject: 17,1 ha	Formaat: A3
			Soort onderhoud traject: Gefaseerd maaien en afvoeren type 1 (Buitentalud vroeg)	Getekend: lv
			Uitgifteduur: 3 jaar	Datum: 31/08/2021
			Bestandsnaam: UDP2022: Veer Maasbommel - Dreumel_detail_def.pdf	

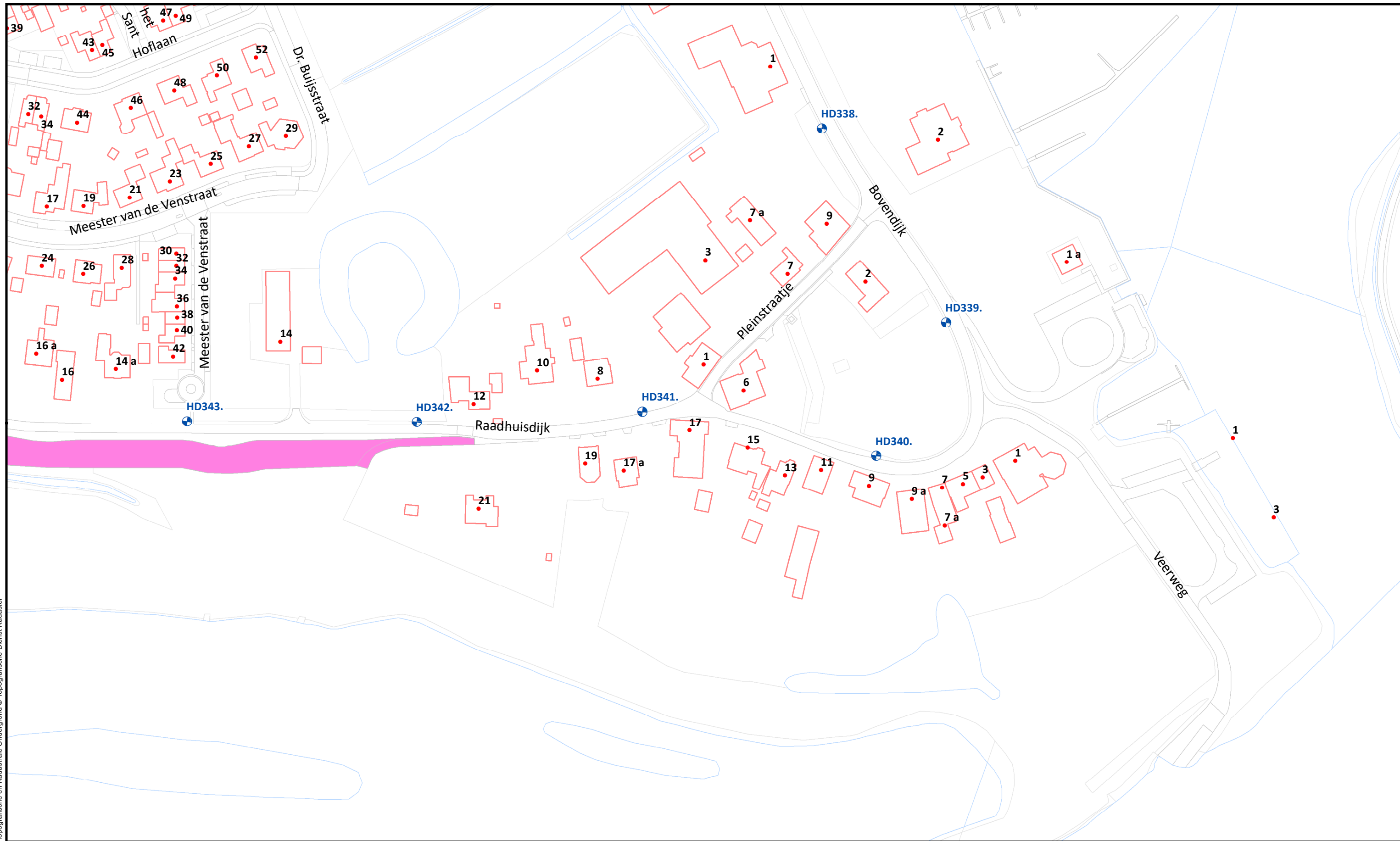
Hoewel bij de samenstelling van deze kaart de grootste zorgvuldigheid is betracht, kan Waterschap Rivierenland niet garanderen dat de informatie compleet, actueel en/of accuraat is. Waterschap Rivierenland aanvaardt dan ook geen enkele aansprakelijkheid voor schade ontstaan door gebruik van de informatie van deze kaart.



Topografische en kadastrale Ondergrond © Topografische Dienst Kadaster

Beheervorm  377 - Gefaseerd maaien en afvoeren type 1 (buitentalud vroeg)	Referentielagen WSRL  Dijkpalen (om 100m)  Bomen/struiken  Afrasteringen		Uitgifte Dijkpercelen 2022, detailtekeningen	
			Traject: UDP2022: Veer Maasbommel - Dreumel	Bladnr.: 39 van 40
			Dijkpalen: HD342-HD472	Schaal: 1 : 1.500
			Aantal hectare traject: 17,1 ha	Formaat: A3
			Soort onderhoud traject: Gefaseerd maaien en afvoeren type 1 (Buitentalud vroeg)	Getekend: lv
			Uitgifteduur: 3 jaar	Datum: 31/08/2021
			Bestandsnaam: UDP2022: Veer Maasbommel - Dreumel_detail_def.pdf	

Hoewel bij de samenstelling van deze kaart de grootste zorgvuldigheid is betracht, kan Waterschap Rivierenland niet garanderen dat de informatie compleet, actueel en/of accuraat is. Waterschap Rivierenland aanvaardt dan ook geen enkele aansprakelijkheid voor schade ontstaan door gebruik van de informatie van deze kaart.



Topografische en kadastrale Ondergrond © Topografische Dienst Kadaster

Beheervorm  377 - Gefaseerd maaien en afvoeren type 1 (buitentalud vroeg)	Referentielagen WSRL  Dijkpalen (om 100m)  Bomen/struiken  Afrasteringen		Uitgifte Dijkpercelen 2022, detailtekeningen	
			Traject: UDP2022: Veer Maasbommel - Dreumel	Bladnr.: 40 van 40
			Dijkpalen: HD342-HD472	Schaal: 1 : 1.500
			Aantal hectare traject: 17,1 ha	Formaat: A3
			Soort onderhoud traject: Gefaseerd maaien en afvoeren type 1 (Buitentalud vroeg)	Getekend: lv
			Uitgifteduur: 3 jaar	Datum: 3/09/2021
			Bestandsnaam: UDP2022: Veer Maasbommel - Dreumel_detail_def.pdf	

Hoewel bij de samenstelling van deze kaart de grootste zorgvuldigheid is betracht, kan Waterschap Rivierenland niet garanderen dat de informatie compleet, actueel en/of accuraat is. Waterschap Rivierenland aanvaardt dan ook geen enkele aansprakelijkheid voor schade ontstaan door gebruik van de informatie van deze kaart.