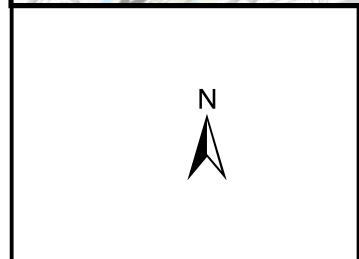


Esri Nederland, Community Map Contributors



UDP2021

- Kaartbladen_UDP2022_selectie
- Te onderhouden percelen

Referentielagen WSRL

- + Dijkpalen (om 100m)



Uitgifte Dijkpercelen 2022, overzichtstekening	
Traject: UDP2022: Vianen Lekbrug A2 - Vianen Lekbrug A27	
Dijkpalen: VY052-VY064	Schaal: 1 : 8.000
Aantal hectare traject: 7 ha	Formaat: A3
Soort onderhoud traject: Gefaseerd maaien en afvoeren type 2 (Binnentalud vroeg)	Getekend: lv
Uitgifteduur: 3 jaar	Datum: 31/08/2021
Bestandsnaam: UDP2022: Vianen Lekbrug A2 - Vianen Lekbrug A27_voorblad_def.pdf	

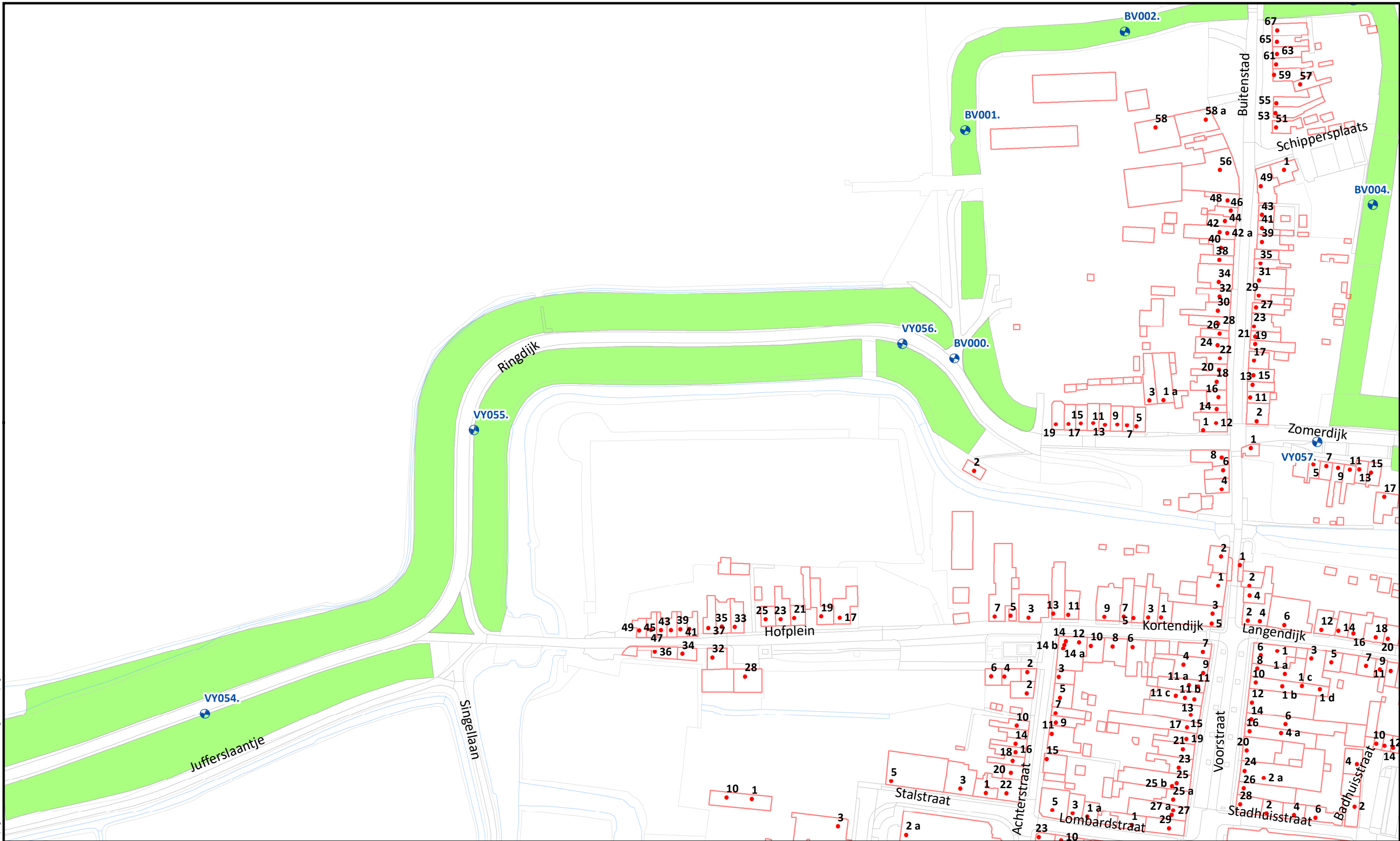
Hoewel bij de samenstelling van deze kaart de grootste zorgvuldigheid is betracht, kan Waterschap Rivierenland niet garanderen dat de informatie compleet, actueel en/of accuraat is. Waterschap Rivierenland aanvaardt dan ook geen enkele aansprakelijkheid voor schade ontstaan door gebruik van de informatie van deze kaart.



Topografische en kadastrale Ondergrond © Topografische Dienst Kadaster

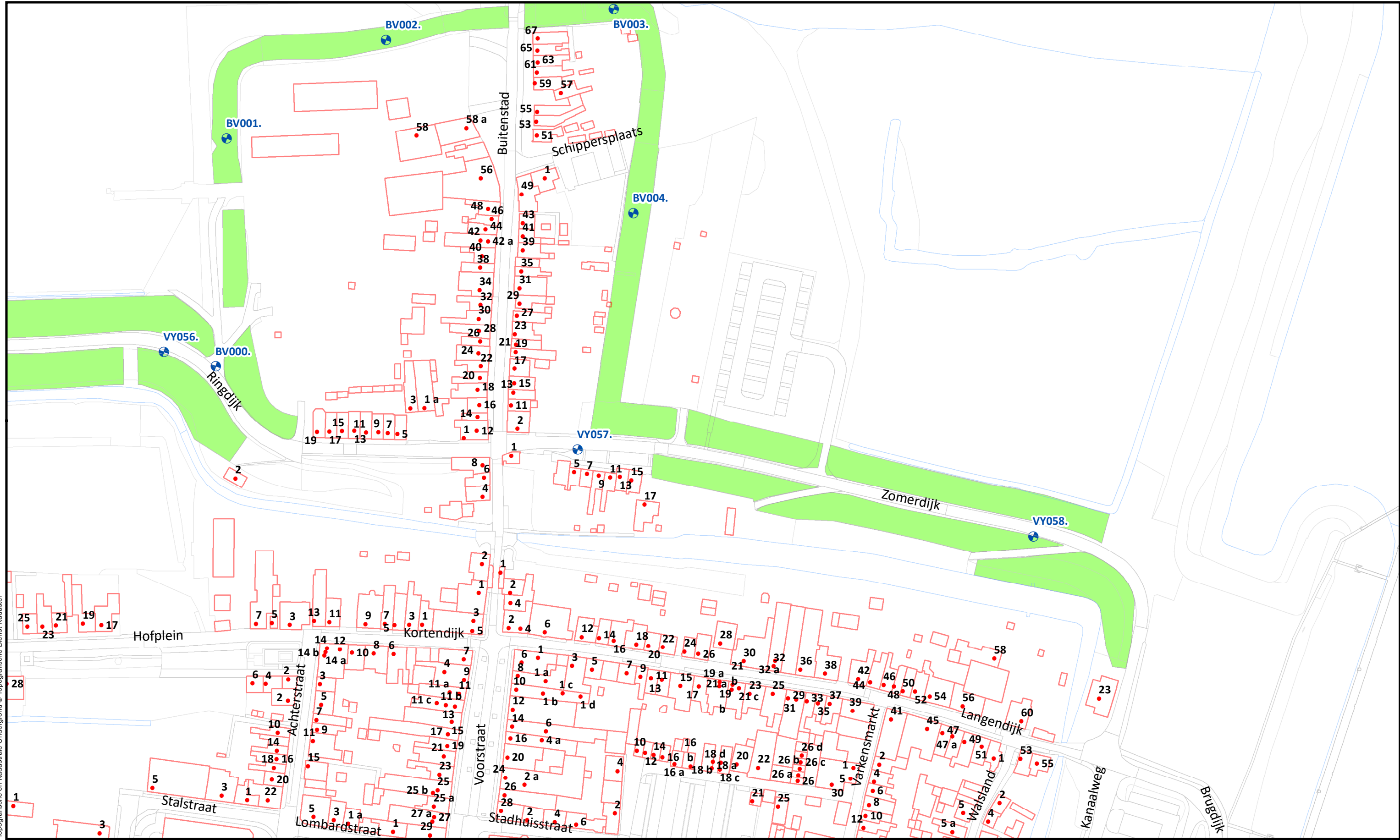
	Beheervorm	Referentielagen WSRL Dijkpalen (om 100m) Bomen/struiken Afrasteringen	 Waterschap Rivierenland	Uitgifte Dijkpercelen 2022, detailtekeningen	
	378 - Gefaseerd maaien en afvoeren type 2 (binnentalud vroeg)			Traject: UDP2022: Vianen Lekbrug A2 - Vianen Lekbrug A27 Dijkpalen: VY052-VY064 Aantal hectare traject: 7 ha Soort onderhoud traject: Gefaseerd maaien en afvoeren type 2 (Binnentalud vroeg) Uitgifteduur: 3 jaar Bestandsnaam: UDP2022: Vianen Lekbrug A2 - Vianen Lekbrug A27_detail_def.pdf	Bladnr.: 02 van 8 Schaal: 1 : 1.500 Formaat: A3 Getekend: lv Datum: 31/08/2021

Hoewel bij de samenstelling van deze kaart de grootste zorgvuldigheid is betracht, kan Waterschap Rivierenland niet garanderen dat de informatie compleet, actueel en/of accuraat is. Waterschap Rivierenland aanvaardt dan ook geen enkele aansprakelijkheid voor schade ontstaan door gebruik van de informatie van deze kaart.



Beheervorm  378 - Gefaseerd maaien en afvoeren type 2 (binnentalud vroeg)	Referentielagen WSRL  Dijkpalen (om 100m)  Bomen/struiken  Afrasteringen		Uitgifte Dijkpercelen 2022, detailtekeningen	
			Traject: UDP2022: Vianen Lekbrug A2 - Vianen Lekbrug A27	Bladnr.: 03 van 8
			Dijkpalen: VY052-VY064	Schaal: 1 :1.500
			Aantal hectare traject: 7 ha	Formaat: A3
			Soort onderhoud traject: Gefaseerd maaien en afvoeren type 2 (Binnentalud vroeg)	Getekend: lv
			Uitgifteduur: 3 jaar	Datum: 31/08/2021
			Bestandsnaam: UDP2022: Vianen Lekbrug A2 - Vianen Lekbrug A27_detail_def.pdf	

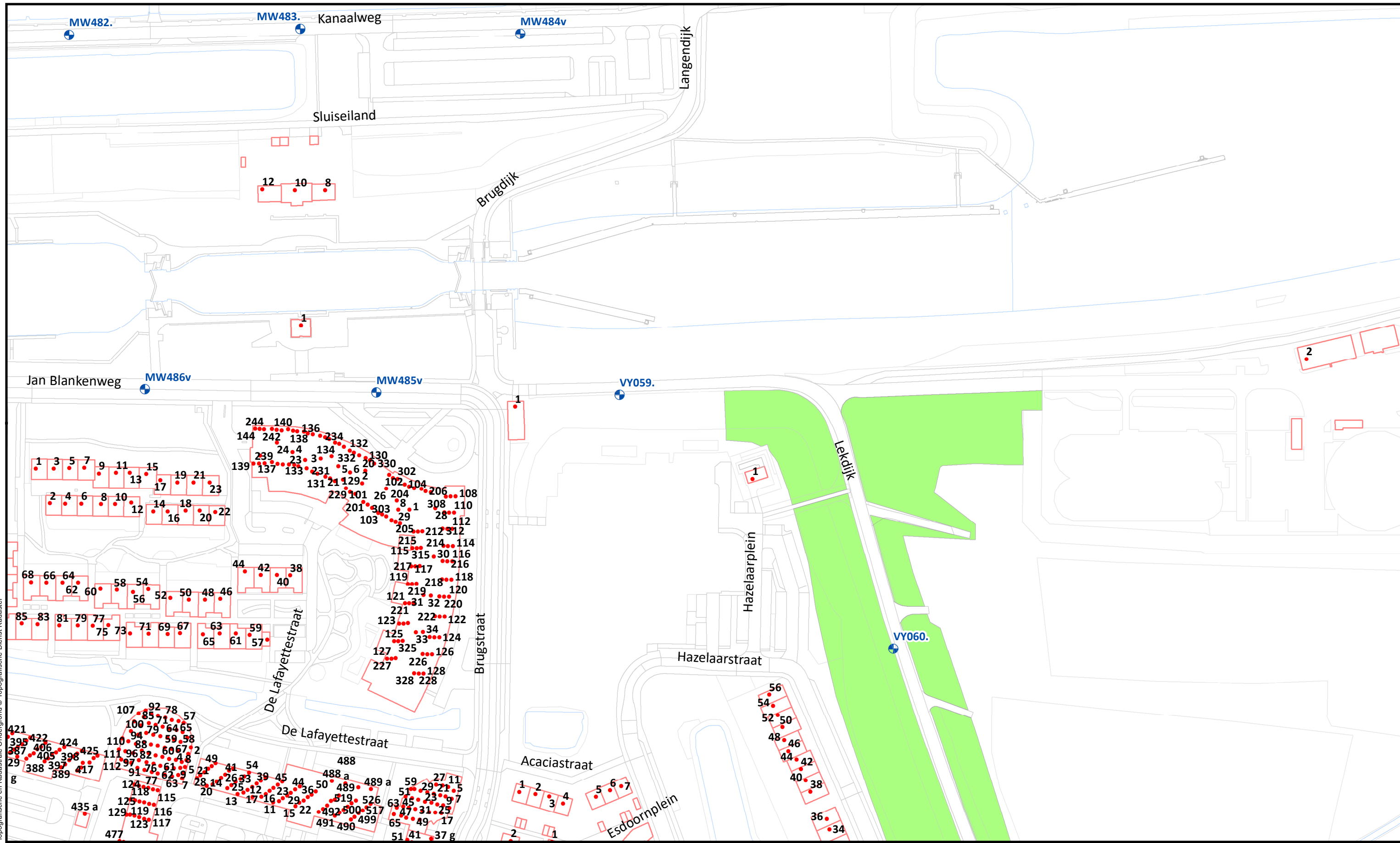
Hoewel bij de samenstelling van deze kaart de grootste zorgvuldigheid is betracht, kan Waterschap Rivierenland niet garanderen dat de informatie compleet, actueel en/of accuraat is. Waterschap Rivierenland aanvaardt dan ook geen enkele aansprakelijkheid voor schade ontstaan door gebruik van de informatie van deze kaart.



Topografische en kadastrale Ondergrond © Topografische Dienst Kadaster

Beheervorm  378 - Gefaseerd maaien en afvoeren type 2 (binnentalud vroeg)	Referentielagen WSRL  Dijkpalen (om 100m)  Bomen/struiken  Afrasteringen		Uitgifte Dijkpercelen 2022, detailtekeningen	
			Traject: UDP2022: Vianen Lekbrug A2 - Vianen Lekbrug A27	Bladnr.: 04 van 8
			Dijkpalen: VY052-VY064	Schaal: 1 :1.500
			Aantal hectare traject: 7 ha	Formaat: A3
			Soort onderhoud traject: Gefaseerd maaien en afvoeren type 2 (Binnentalud vroeg)	Getekend: lv
			Uitgifteduur: 3 jaar	Datum: 31/08/2021
			Bestandsnaam: UDP2022: Vianen Lekbrug A2 - Vianen Lekbrug A27_detail_def.pdf	

Hoewel bij de samenstelling van deze kaart de grootste zorgvuldigheid is betracht, kan Waterschap Rivierenland niet garanderen dat de informatie compleet, actueel en/of accuraat is. Waterschap Rivierenland aanvaardt dan ook geen enkele aansprakelijkheid voor schade ontstaan door gebruik van de informatie van deze kaart.



Topografische en Kadasterale Ondergrond © Topografische Dienst Kadaster

Beheervorm  378 - Gefaseerd maaien en afvoeren type 2 (binnentalud vroeg)	Referentielagen WSRL  Dijkpalen (om 100m)  Bomen/struiken  Afrasteringen		Uitgifte Dijkpercelen 2022, detailtekeningen	
			Traject: UDP2022: Vianen Lekbrug A2 - Vianen Lekbrug A27	Bladnr.: 05 van 8
			Dijkpalen: VY052-VY064	Schaal: 1 :1.500
			Aantal hectare traject: 7 ha	Formaat: A3
			Soort onderhoud traject: Gefaseerd maaien en afvoeren type 2 (Binnentalud vroeg)	Getekend: lv
			Uitgifteduur: 3 jaar	Datum: 31/08/2021
			Bestandsnaam: UDP2022: Vianen Lekbrug A2 - Vianen Lekbrug A27_detail_def.pdf	

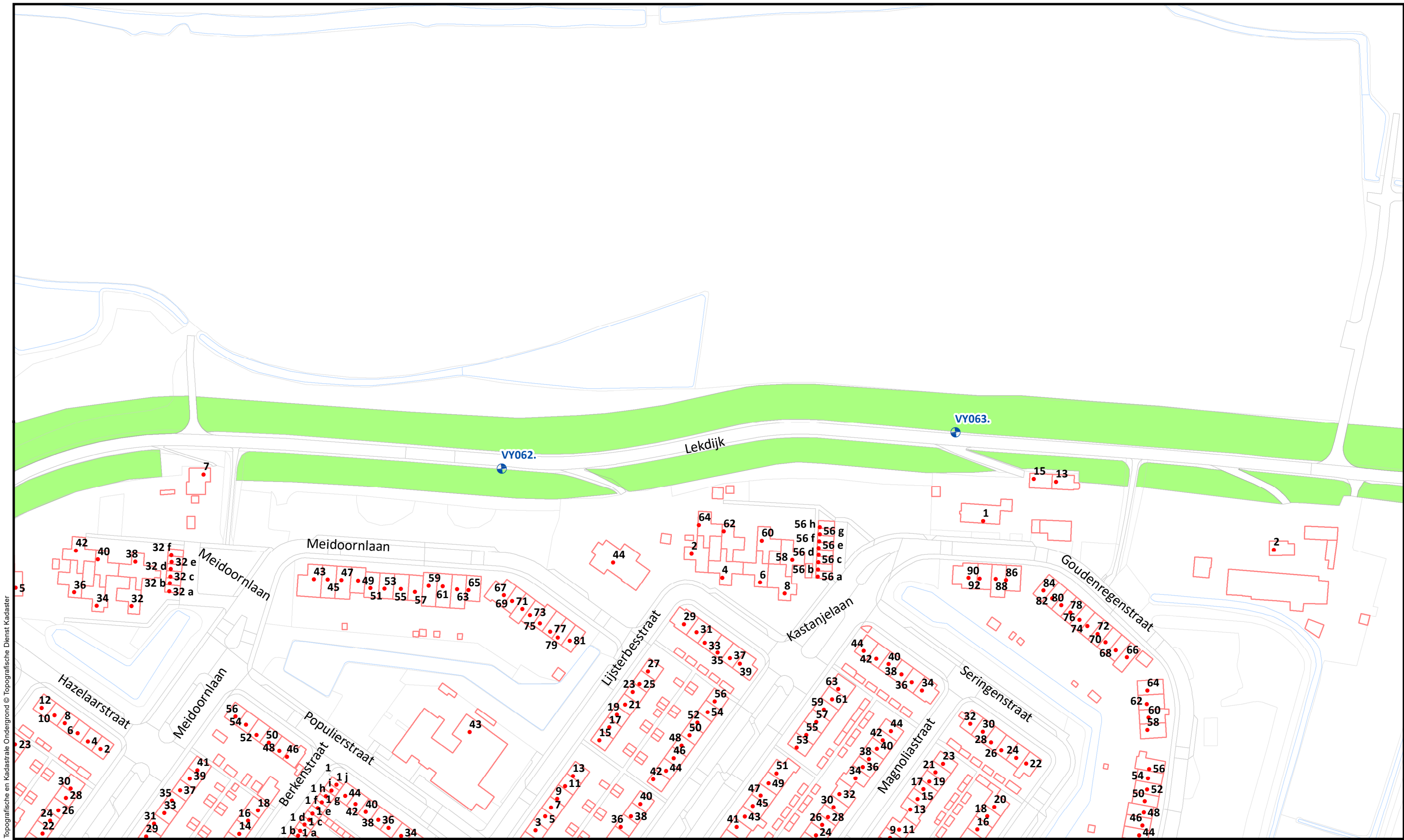
Hoewel bij de samenstelling van deze kaart de grootste zorgvuldigheid is betracht, kan Waterschap Rivierenland niet garanderen dat de informatie compleet, actueel en/of accuraat is. Waterschap Rivierenland aanvaardt dan ook geen enkele aansprakelijkheid voor schade ontstaan door gebruik van de informatie van deze kaart.



Topografische en kadastrale Ondergrond © Topografische Dienst Kadaster

Beheervorm  378 - Gefaseerd maaien en afvoeren type 2 (binnentalud vroeg)	Referentielagen WSRL  Dijkpalen (om 100m)  Bomen/struiken  Afrasteringen		Uitgifte Dijkpercelen 2022, detailtekeningen	
			Traject: UDP2022: Vianen Lekbrug A2 - Vianen Lekbrug A27	Bladnr.: 06 van 8
			Dijkpalen: VY052-VY064	Schaal: 1 :1.500
			Aantal hectare traject: 7 ha	Formaat: A3
			Soort onderhoud traject: Gefaseerd maaien en afvoeren type 2 (Binnentalud vroeg)	Getekend: lv
			Uitgifteduur: 3 jaar	Datum: 31/08/2021
			Bestandsnaam: UDP2022: Vianen Lekbrug A2 - Vianen Lekbrug A27_detail_def.pdf	

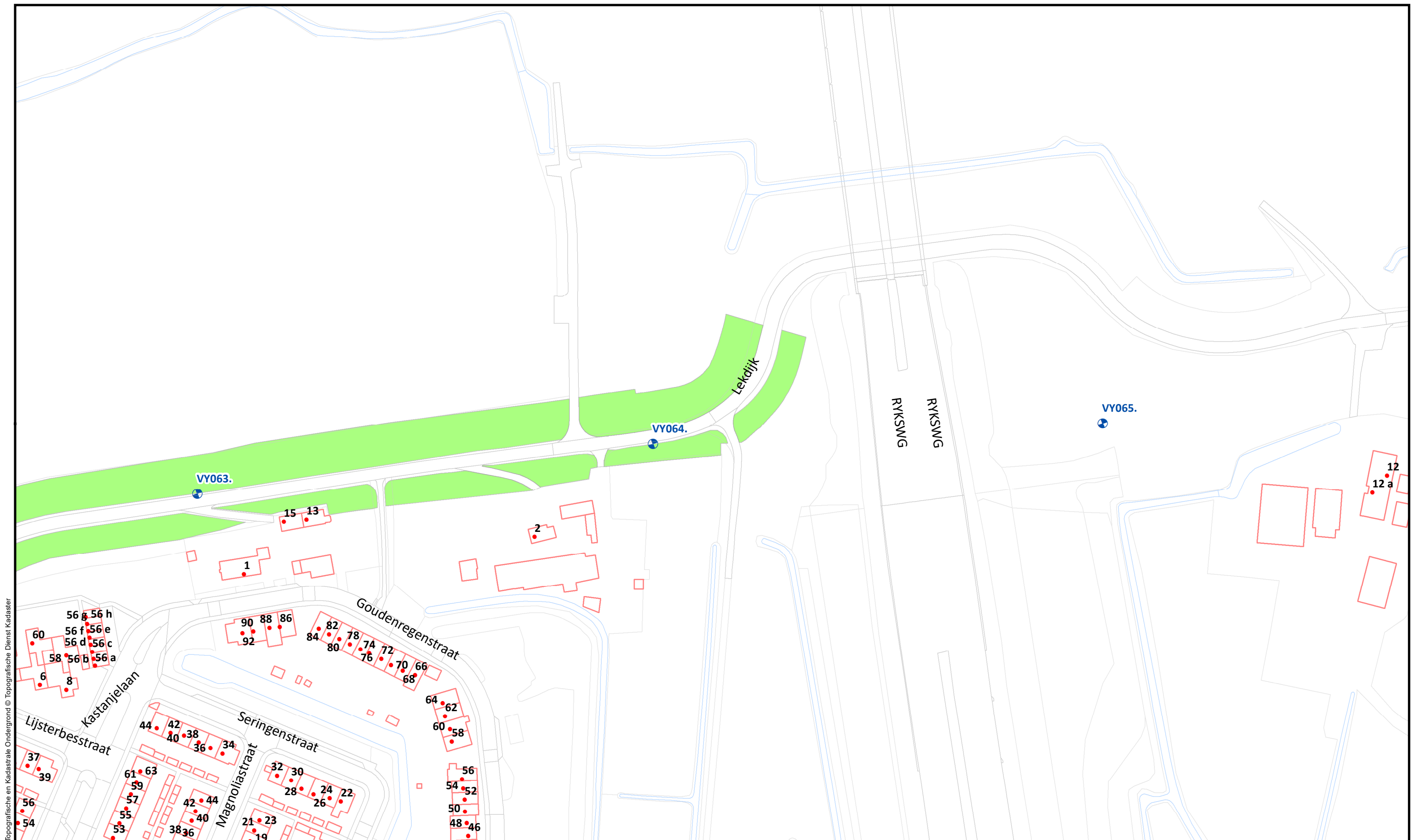
Hoewel bij de samenstelling van deze kaart de grootste zorgvuldigheid is betracht, kan Waterschap Rivierenland niet garanderen dat de informatie compleet, actueel en/of accuraat is. Waterschap Rivierenland aanvaardt dan ook geen enkele aansprakelijkheid voor schade ontstaan door gebruik van de informatie van deze kaart.







Topografische en kadastrale Ondergrond © Topografische Dienst Kadaster

Beheervorm  378 - Gefaseerd maaien en afvoeren type 2 (binnentalud vroeg)	Referentielagen WSRL  Dijkpalen (om 100m)  Bomen/struiken  Afrasteringen		Uitgifte Dijkpercelen 2022, detailtekeningen	
			Traject: UDP2022: Vianen Lekbrug A2 - Vianen Lekbrug A27	Bladnr.: 07 van 8
			Dijkpalen: VY052-VY064	Schaal: 1 :1.500
			Aantal hectare traject: 7 ha	Formaat: A3
			Soort onderhoud traject: Gefaseerd maaien en afvoeren type 2 (Binnentalud vroeg)	Getekend: lv
			Uitgifteduur: 3 jaar	Datum: 31/08/2021
			Bestandsnaam: UDP2022: Vianen Lekbrug A2 - Vianen Lekbrug A27_detail_def.pdf	

Hoewel bij de samenstelling van deze kaart de grootste zorgvuldigheid is betracht, kan Waterschap Rivierenland niet garanderen dat de informatie compleet, actueel en/of accuraat is. Waterschap Rivierenland aanvaardt dan ook geen enkele aansprakelijkheid voor schade ontstaan door gebruik van de informatie van deze kaart.



Topografische en Kadastrale Ondergrond © Topografische Dienst Kadaster

Beheervorm	Referentielagen WSRL
 378 - Gefaseerd maaien en afvoeren type 2 (binnentalud vroeg)	 Dijkpalen (om 100m)  Bomen/struiken  Afrasteringen



Uitgifte Dijkpercelen 2022, detailtekeningen	
Traject: UDP2022: Vianen Lekbrug A2 - Vianen Lekbrug A27	Bladnr.: 08 van 8
Dijkpalen: VY052-VY064	Schaal: 1 :1.500
Aantal hectare traject: 7 ha	Formaat: A3
Soort onderhoud traject: Gefaseerd maaien en afvoeren type 2 (Binnentalud vroeg)	Getekend: lv
Uitgifteduur: 3 jaar	Datum: 31/08/2021
Bestandsnaam: UDP2022: Vianen Lekbrug A2 - Vianen Lekbrug A27_detail_def.pdf	

Hoewel bij de samenstelling van deze kaart de grootste zorgvuldigheid is betracht, kan Waterschap Rivierenland niet garanderen dat de informatie compleet, actueel en/of accuraat is. Waterschap Rivierenland aanvaardt dan ook geen enkele aansprakelijkheid voor schade ontstaan door gebruik van de informatie van deze kaart.