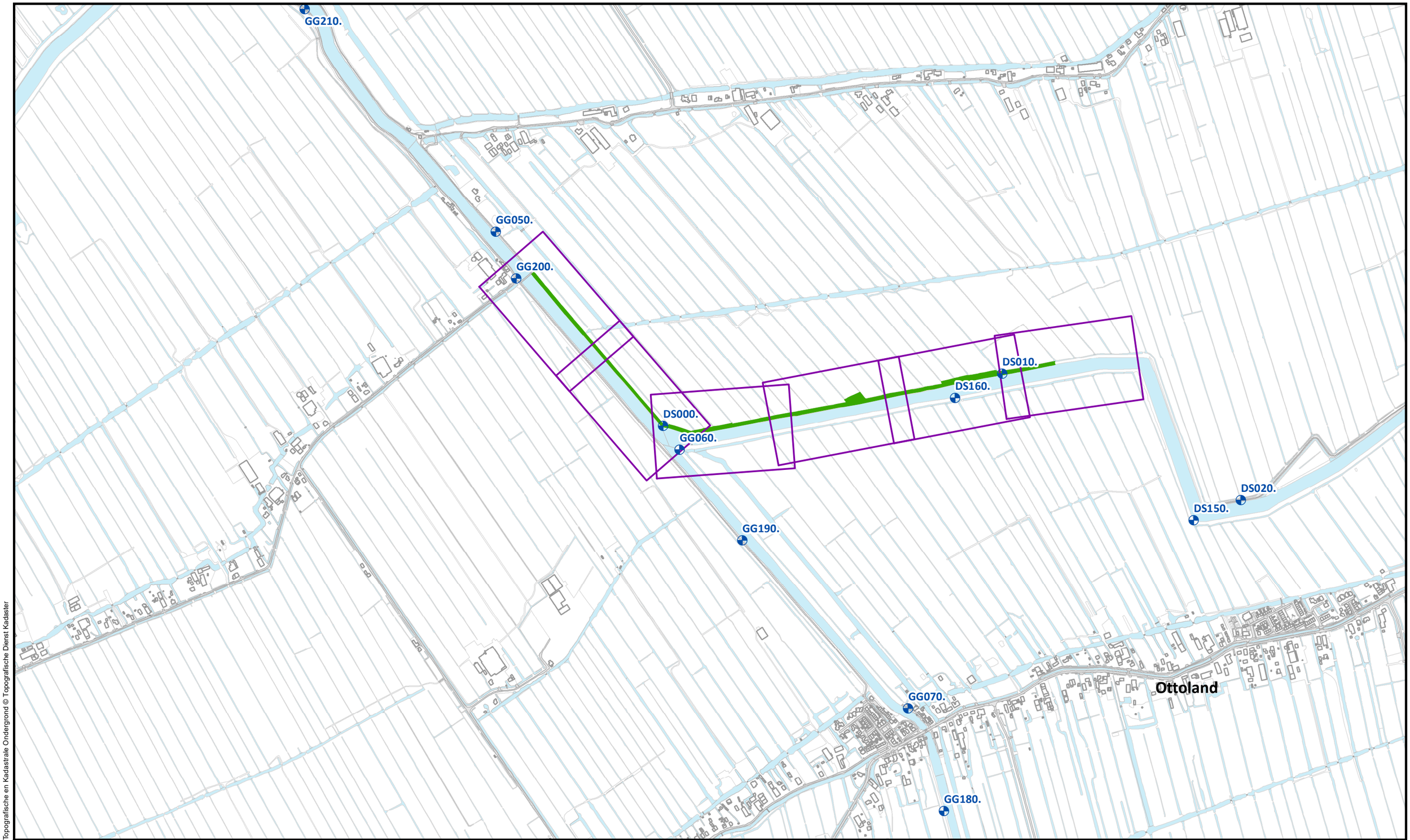

Topografische en Kadastrale Ondergrond © Topografische Dienst Kadaster

N

Kaartbladen_UDP2020_selectie_lv

te onderhouden dijkpercelen

Referentielagen WSRL

Dijkpalen

Waterschap Rivierenland

Uitgifte Dijkpercelen 2020, overzichtstekening	
Traject: UDP2020: Dwarsgang Noord GG52_DS11	
Dijkpaal: GG52 - DS11	Schaal: 1 :10.000
Aantal hectare traject: 1,9 ha	Trajectnr: 2
Soort onderhoud traject: Maaien en afvoeren incl. slootonderh. 432m	Getekend: lv
Uitgifteduur: 3 jaar	Datum: 26/08/2019
Bestandsnaam: UDP2020: Dwarsgang Noord GG52_DS11_versie2.pdf	

Hoewel bij de samenstelling van deze kaart de grootste zorgvuldigheid is betracht, kan Waterschap Rivierenland niet garanderen dat de informatie compleet, actueel en/of accuraat is.
Waterschap Rivierenland aanvaardt dan ook geen enkele aansprakelijkheid voor schade ontstaan door gebruik van de informatie van deze kaart.



Topografische en Kadastrale Ondergrond © Topografische Dienst Kadaster

N

BEHEERVORM

- 197: Maaien en afvoeren (UDP)
- 237: Slootonderhoud

Referentielagen WSRL

- Dijkpalen
- Bomen/Struiken
- Afrasteringen

Waterschap Rivierenland

Uitgifte Dijkpercelen 2020, detailtekeningen	
Traject: UDP2020: Dwarsgang Noord GG52_DS11	Bladnr.: 1 van 6
Dijkpaal: GG52 - DS11	Schaal: 1 :1.000
Aantal hectare traject: 1,9 ha Slootonderhoud: 432 m	Formaat: A3
Soort onderhoud traject: Maaien en afvoeren en slootonderhoud	Getekend: lv
Uitgifteduur: 3 jaar	Datum: 26/08/2019
Bestandsnaam: UDP2020: Dwarsgang Noord GG52_DS11_versie2.pdf	

Hoewel bij de samenstelling van deze kaart de grootste zorgvuldigheid is betracht, kan Waterschap Rivierenland niet garanderen dat de informatie compleet, actueel en/of accuraat is.
Waterschap Rivierenland aanvaardt dan ook geen enkele aansprakelijkheid voor schade ontstaan door gebruik van de informatie van deze kaart.

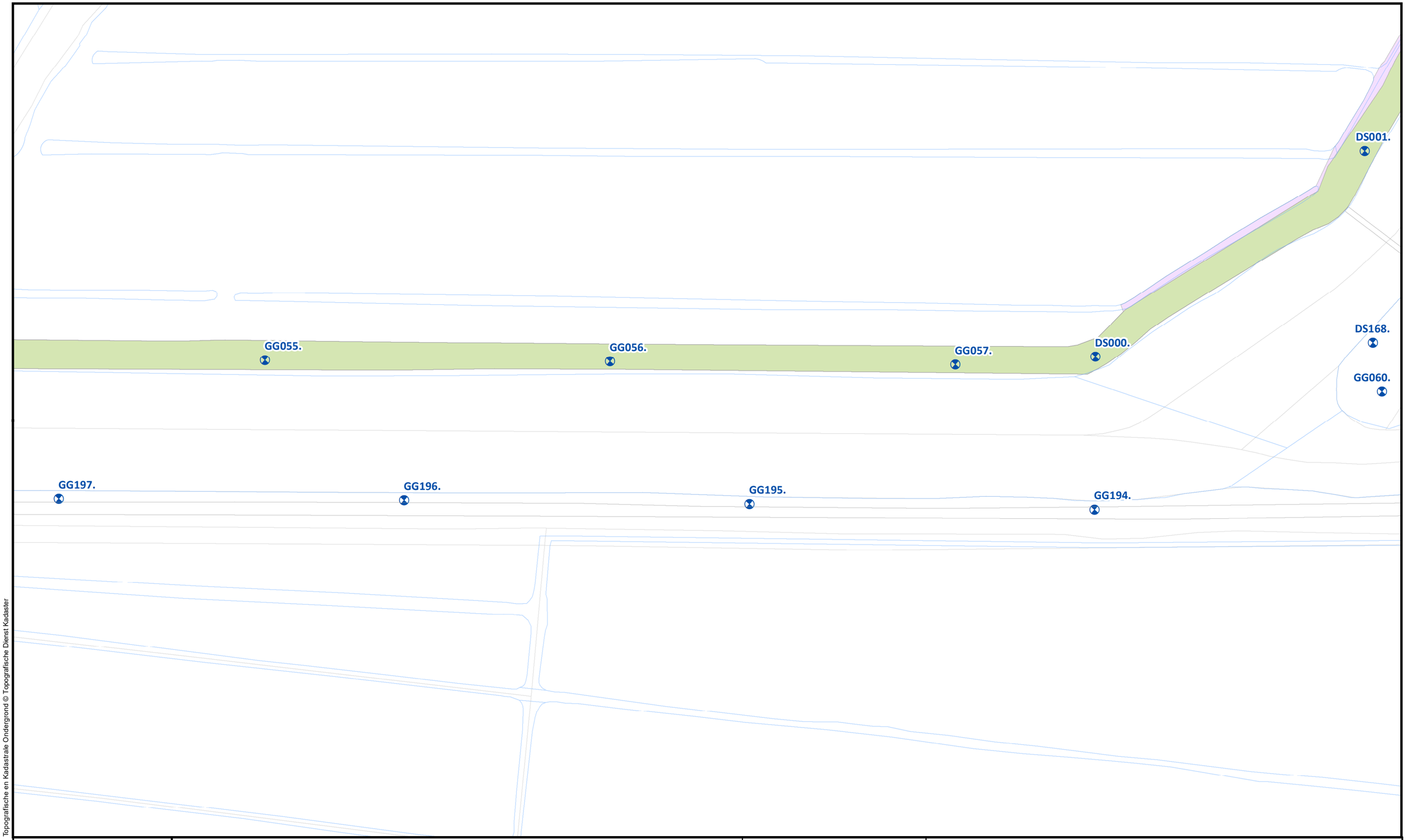

Topografische en Kadastrale Ondergrond © Topografische Dienst Kadaster

N

BEHEERVORM

- 197: Maaien en afvoeren (UDP)
- 237: Slootonderhoud

Referentielagen WSRL

- Dijkpalen
- Bomen/Struiken
- Afrasteringen

Waterschap Rivierenland

Uitgifte Dijkpercelen 2020, detailtekeningen	
Traject: UDP2020: Dwarsgang Noord GG52_DS11	Bladnr.: 2 van 6
Dijkpaal: GG52 - DS11	Schaal: 1 :1.000
Aantal hectare traject: 1,9 ha Slootonderhoud: 432 m	Formaat: A3
Soort onderhoud traject: Maaien en afvoeren en slootonderhoud	Getekend: lv
Uitgifteduur: 3 jaar	Datum: 26/08/2019
Bestandsnaam: UDP2020: Dwarsgang Noord GG52_DS11_versie2.pdf	

Hoewel bij de samenstelling van deze kaart de grootste zorgvuldigheid is betracht, kan Waterschap Rivierenland niet garanderen dat de informatie compleet, actueel en/of accuraat is.
Waterschap Rivierenland aanvaardt dan ook geen enkele aansprakelijkheid voor schade ontstaan door gebruik van de informatie van deze kaart.

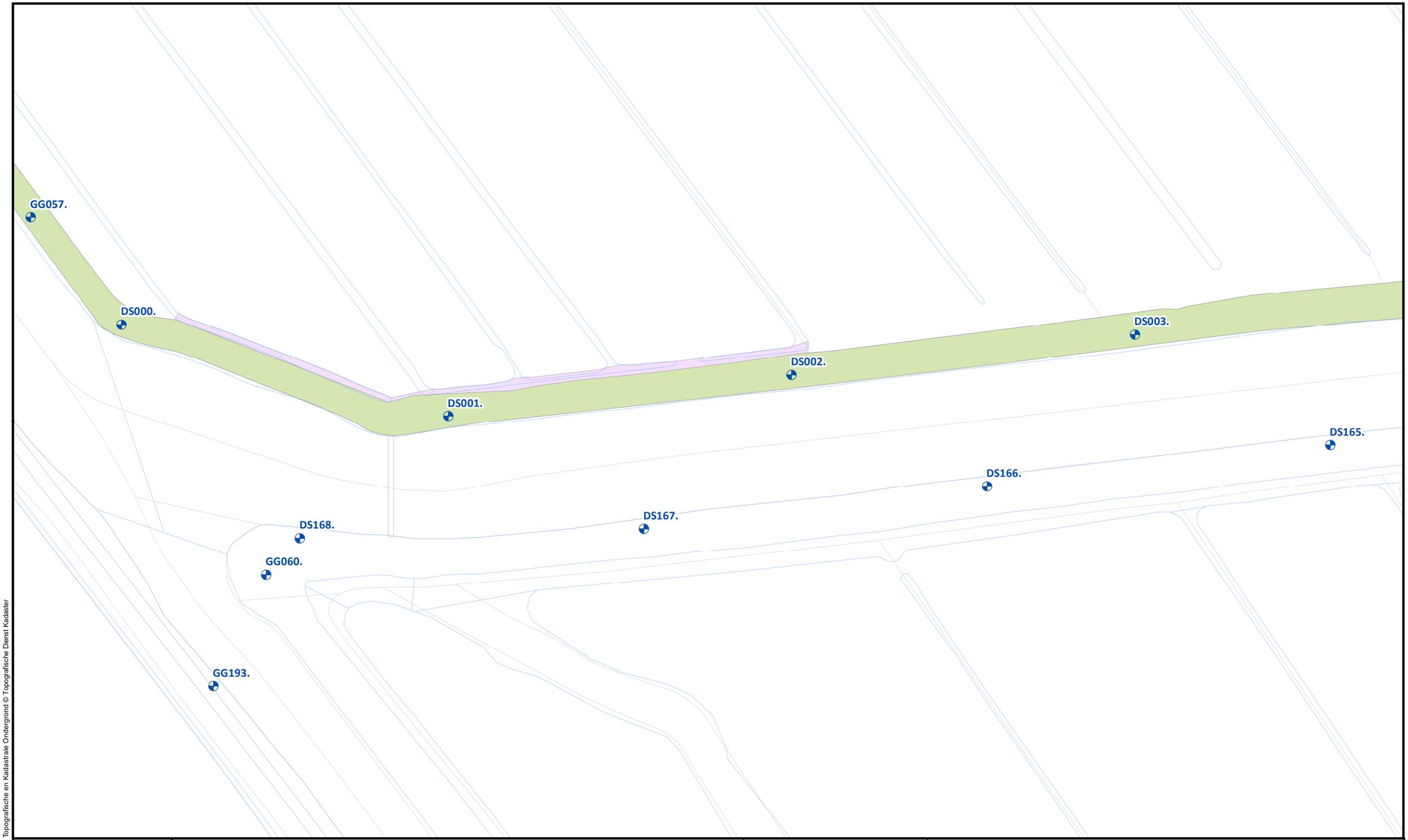

Topografische en Kadastrale Ondergrond © Topografische Dienst Kadaster

N

BEHEERVORM

- 197: Maaien en afvoeren (UDP)
- 237: Slootonderhoud

Referentielagen WSRL

- Dijkpalen
- Bomen/Struiken
- Afrasteringen

Waterschap Rivierenland

Uitgifte Dijkpercelen 2020, detailtekeningen	
Traject: UDP2020: Dwarsgang Noord GG52_DS11	Bladnr.: 3 van 6
Dijkpaal: GG52 - DS11	Schaal: 1 :1.000
Aantal hectare traject: 1,9 ha Slootonderhoud: 432 m	Formaat: A3
Soort onderhoud traject: Maaien en afvoeren en slootonderhoud	Getekend: lv
Uitgifteduur: 3 jaar	Datum: 26/08/2019
Bestandsnaam: UDP2020: Dwarsgang Noord GG52_DS11_versie2.pdf	

Hoewel bij de samenstelling van deze kaart de grootste zorgvuldigheid is betracht, kan Waterschap Rivierenland niet garanderen dat de informatie compleet, actueel en/of accuraat is.
Waterschap Rivierenland aanvaardt dan ook geen enkele aansprakelijkheid voor schade ontstaan door gebruik van de informatie van deze kaart.



Topografische en Kadastrale Ondergrond © Topografische Dienst Kadaster

N

BEHEERVORM

- 197: Maaien en afvoeren (UDP)
- 237: Slootonderhoud

Referentielagen WSRL

- Dijkpalen
- Bomen/Struiken
- Afrasteringen

Waterschap Rivierenland

Uitgifte Dijkpercelen 2020, detailtekeningen	
Traject: UDP2020: Dwarsgang Noord GG52_DS11	Bladnr.: 4 van 6
Dijkpaal: GG52 - DS11	Schaal: 1 :1.000
Aantal hectare traject: 1,9 ha Slootonderhoud: 432 m	Formaat: A3
Soort onderhoud traject: Maaien en afvoeren en slootonderhoud	Getekend: lv
Uitgifteduur: 3 jaar	Datum: 26/08/2019
Bestandsnaam: UDP2020: Dwarsgang Noord GG52_DS11_versie2.pdf	

Hoewel bij de samenstelling van deze kaart de grootste zorgvuldigheid is betracht, kan Waterschap Rivierenland niet garanderen dat de informatie compleet, actueel en/of accuraat is.
Waterschap Rivierenland aanvaardt dan ook geen enkele aansprakelijkheid voor schade ontstaan door gebruik van de informatie van deze kaart.



Topografische en Kadastrale Ondergrond © Topografische Dienst Kadaster

N

BEHEERVORM

- 197: Maaien en afvoeren (UDP)
- 237: Slootonderhoud

Referentielagen WSRL

- Dijkpalen
- Bomen/Struiken
- Afrasteringen

Waterschap Rivierenland

Uitgifte Dijkpercelen 2020, detailtekeningen

Traject: UDP2020: Dwarsgang Noord GG52_DS11	Bladnr.: 5 van 6
Dijkpaal: GG52 - DS11	Schaal: 1 :1.000
Aantal hectare traject: 1,9 ha Slootonderhoud: 432 m	Formaat: A3
Soort onderhoud traject: Maaien en afvoeren en slootonderhoud	Getekend: lv
Uitgifteduur: 3 jaar	Datum: 26/08/2019
Bestandsnaam: UDP2020: Dwarsgang Noord GG52_DS11_versie2.pdf	

Hoewel bij de samenstelling van deze kaart de grootste zorgvuldigheid is betracht, kan Waterschap Rivierenland niet garanderen dat de informatie compleet, actueel en/of accuraat is.
Waterschap Rivierenland aanvaardt dan ook geen enkele aansprakelijkheid voor schade ontstaan door gebruik van de informatie van deze kaart.

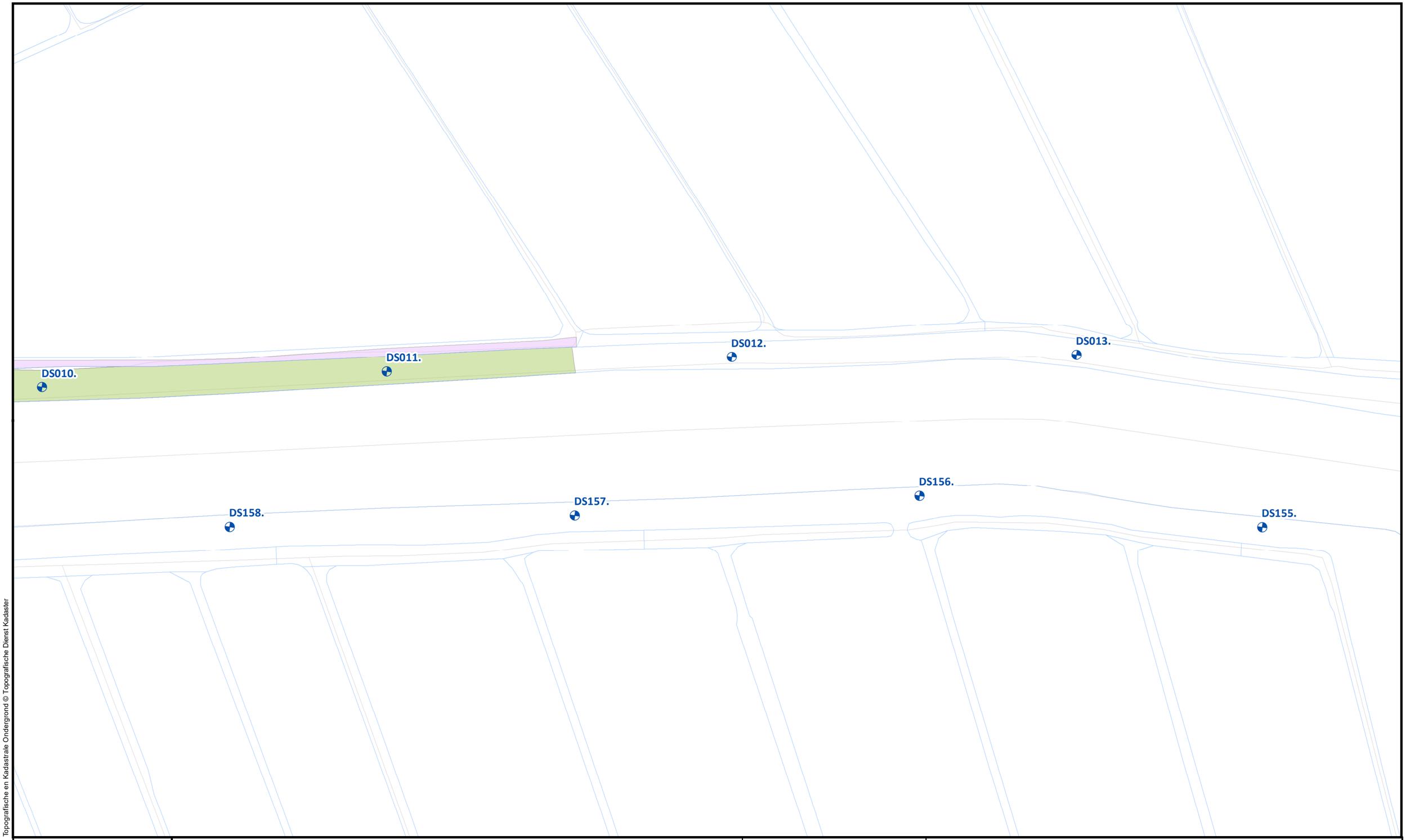

Topografische en Kadastrale Ondergrond © Topografische Dienst Kadaster

N

BEHEERVORM

- 197: Maaien en afvoeren (UDP)
- 237: Slootonderhoud

Referentielagen WSRL

- Dijkpalen
- Bomen/Struiken
- Afrasteringen

Waterschap Rivierenland

Uitgifte Dijkpercelen 2020, detailtekeningen	
Traject: UDP2020: Dwarsgang Noord GG52_DS11	Bladnr.: 6 van 6
Dijkpaal: GG52 - DS11	Schaal: 1 :1.000
Aantal hectare traject: 1,9 ha Slootonderhoud: 432 m	Formaat: A3
Soort onderhoud traject: Maaien en afvoeren en slootonderhoud	Getekend: lv
Uitgifteduur: 3 jaar	Datum: 26/08/2019
Bestandsnaam: UDP2020: Dwarsgang Noord GG52_DS11_versie2.pdf	

Hoewel bij de samenstelling van deze kaart de grootste zorgvuldigheid is betracht, kan Waterschap Rivierenland niet garanderen dat de informatie compleet, actueel en/of accuraat is.
Waterschap Rivierenland aanvaardt dan ook geen enkele aansprakelijkheid voor schade ontstaan door gebruik van de informatie van deze kaart.