

Topografische en Kadastrale Ondergrond © Topografische Dienst Kadaster



Kaartbladen\_UDP2020\_selectie

te onderhouden dijkpercelen

**Referentielagen WSRL**

 Dijkpalen



Uitgifte Dijkpercelen 2020, overzichtstekening

Traject: UDP2020: Vianen Lekbrug A27 - Everdingen Fort VY065 - VY097

Dijkpaal: VY065 - VY097

Aantal hectare traject: 16,3

Soort onderhoud traject: Maaien en afvoeren

Uitgifteduur: 3 jaar

Bestandsnaam: UDP2020: Vianen Lekbrug A27 - Everdingen Fort VY065 - VY097\_versie2.pdf


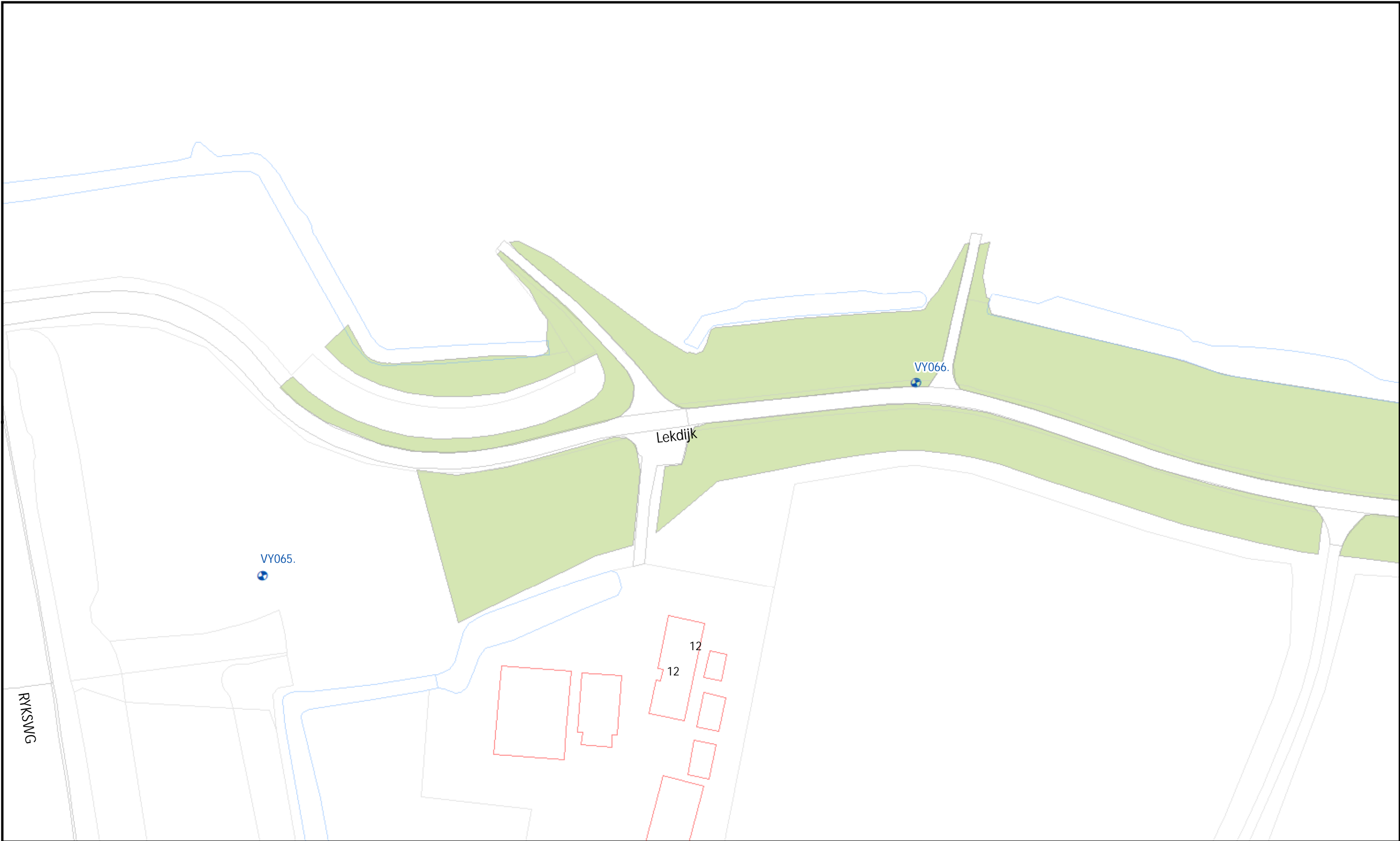
Schaal: 1 :20.000

Trajectnr: 5

Getekend: mad

Datum: 30/07/2019

Hoewel bij de samenstelling van deze kaart de grootste zorgvuldigheid is betracht, kan Waterschap Rivierenland niet garanderen dat de informatie compleet, actueel en/of accuraat is. Waterschap Rivierenland aanvaardt dan ook geen enkele aansprakelijkheid voor schade ontstaan door gebruik van de informatie van deze kaart.




BEHEERVORM		Referentielagen WSRL	
	197: Maaien en afvoeren (UDP)		Dijkpalen
	198: Klepelen en int. wisselbeweiding (UDP)		Bomen/Struiken
	237: Slootonderhoud		Afrasteringen
	277: Klepelen (UDP)		



Uitgifte Dijkpercelen 2020, detailtekeningen	
Traject: UDP2020: Vianen Lekbrug A27 - Everdingen Fort VY065 - VY097	Bladnr.: 1 van 18
Dijkpaal: VY065 - VY097	Schaal: 1 :1.000
Aantal hectare traject: 16,3	Formaat: A3
Soort onderhoud traject: Maaien en afvoeren	Getekend: mad
Uitgifteduur: 3 jaar	Datum: 26/07/2019
Bestandsnaam: UDP2020: Vianen Lekbrug A27 - Everdingen Fort VY065 - VY097_versie2.pdf	

Hoewel bij de samenstelling van deze kaart de grootste zorgvuldigheid is betracht, kan Waterschap Rivierenland niet garanderen dat de informatie compleet, actueel en/of accuraat is. Waterschap Rivierenland aanvaardt dan ook geen enkele aansprakelijkheid voor schade ontstaan door gebruik van de informatie van deze kaart.




BEHEERVORM		Referentielagen WSRL	
<span style="display:inline-block; width:15px; height:10px; background-color:#90EE90; border:1px solid black;"></span>	197: Maaien en afvoeren (UDP)	<span style="display:inline-block; width:15px; border-bottom:1px solid blue;"></span>	Dijkpalen
<span style="display:inline-block; width:15px; height:10px; background-color:#90EE90; border:1px solid black;"></span>	198: Klepelen en int. wisselbeweiding (UDP)	<span style="display:inline-block; width:15px; border-bottom:1px solid green;"></span>	Bomen/Struiken
<span style="display:inline-block; width:15px; height:10px; background-color:#90EE90; border:1px solid black;"></span>	237: Slootonderhoud	<span style="display:inline-block; width:15px; border-bottom:1px solid grey;"></span>	Afrasteringen
<span style="display:inline-block; width:15px; height:10px; background-color:#90EE90; border:1px solid black;"></span>	277: Klepelen (UDP)		



Uitgifte Dijkpercelen 2020, detailtekeningen	
Traject: UDP2020: Vianen Lekbrug A27 - Everdingen Fort VY065 - VY097	Bladnr.: 2 van 18
Dijkpaal: VY065 - VY097	Schaal: 1 :1.000
Aantal hectare traject: 16,3	Formaat: A3
Soort onderhoud traject: Maaien en afvoeren	Getekend: mad
Uitgifteduur: 3 jaar	Datum: 26/07/2019
Bestandsnaam: UDP2020: Vianen Lekbrug A27 - Everdingen Fort VY065 - VY097_versie2.pdf	

Hoewel bij de samenstelling van deze kaart de grootste zorgvuldigheid is betracht, kan Waterschap Rivierenland niet garanderen dat de informatie compleet, actueel en/of accuraat is. Waterschap Rivierenland aanvaardt dan ook geen enkele aansprakelijkheid voor schade ontstaan door gebruik van de informatie van deze kaart.


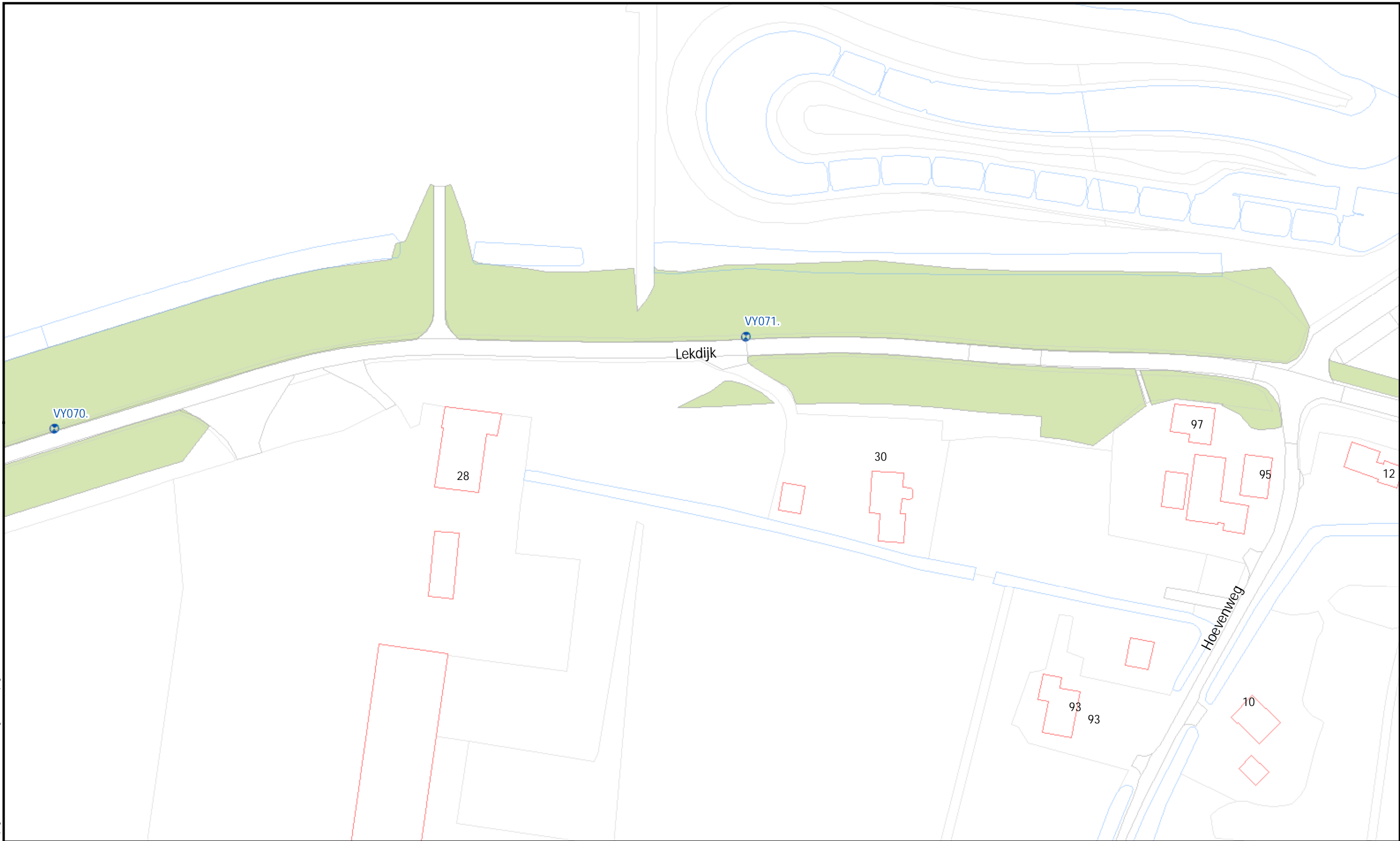


BEHEERVORM		Referentielagen WSRL	
	197: Maaien en afvoeren (UDP)		Dijkpalen
	198: Klepelen en int. wisselbeweiding (UDP)		Bomen/Struiken
	237: Slootonderhoud		Afrasteringen
	277: Klepelen (UDP)		



Uitgifte Dijkpercelen 2020, detailtekeningen		
Traject:	UDP2020: Vianen Lekbrug A27 - Everdingen Fort VY065 - VY097	Bladnr.: 3 van 18
Dijkpaal:	VY065 - VY097	Schaal: 1 :1.000
Aantal hectare traject:	16,3	Formaat: A3
Soort onderhoud traject:	Maaien en afvoeren	Getekend: mad
Uitgifteduur:	3 jaar	Datum: 26/07/2019
Bestandsnaam: UDP2020: Vianen Lekbrug A27 - Everdingen Fort VY065 - VY097_versie2.pdf		

Hoewel bij de samenstelling van deze kaart de grootste zorgvuldigheid is betracht, kan Waterschap Rivierenland niet garanderen dat de informatie compleet, actueel en/of accuraat is. Waterschap Rivierenland aanvaardt dan ook geen enkele aansprakelijkheid voor schade ontstaan door gebruik van de informatie van deze kaart.

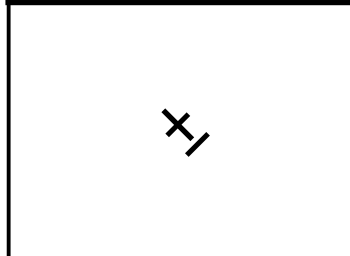


BEHEERVORM		Referentielagen WSRL	
<span style="display: inline-block; width: 15px; height: 10px; background-color: #90EE90; border: 1px solid black;"></span>	197: Maaien en afvoeren (UDP)		Dijkpalen
<span style="display: inline-block; width: 15px; height: 10px; background-color: #90EE90; border: 1px solid black;"></span>	198: Klepelen en int. wisselbeweiding (UDP)		Bomen/Struiken
<span style="display: inline-block; width: 15px; height: 10px; background-color: #E6B89C; border: 1px solid black;"></span>	237: Slootonderhoud		Afrasteringen
<span style="display: inline-block; width: 15px; height: 10px; background-color: #FFDAB9; border: 1px solid black;"></span>	277: Klepelen (UDP)		



Uitgifte Dijkpercelen 2020, detailtekeningen	
Traject: UDP2020: Vianen Lekbrug A27 - Everdingen Fort VY065 - VY097	Bladnr.: 4 van 18
Dijkpaal: VY065 - VY097	Schaal: 1 :1.000
Aantal hectare traject: 16,3	Formaat: A3
Soort onderhoud traject: Maaien en afvoeren	Getekend: mad
Uitgifteduur: 3 jaar	Datum: 26/07/2019
Bestandsnaam: UDP2020: Vianen Lekbrug A27 - Everdingen Fort VY065 - VY097_versie2.pdf	

Hoewel bij de samenstelling van deze kaart de grootste zorgvuldigheid is betracht, kan Waterschap Rivierenland niet garanderen dat de informatie compleet, actueel en/of accuraat is. Waterschap Rivierenland aanvaardt dan ook geen enkele aansprakelijkheid voor schade ontstaan door gebruik van de informatie van deze kaart.



BEHEERVORM		Referentielagen WSRL	
<span style="display: inline-block; width: 15px; height: 10px; background-color: #90EE90; border: 1px solid black;"></span>	197: Maaien en afvoeren (UDP)	<span style="display: inline-block; width: 15px; border-bottom: 1px solid blue; border-left: 1px solid blue; border-right: 1px solid blue;"></span>	Dijkpalen
<span style="display: inline-block; width: 15px; height: 10px; background-color: #90EE90; border: 1px solid black;"></span>	198: Klepelen en int. wisselbeweiding (UDP)	<span style="display: inline-block; width: 15px; height: 10px; background-color: #90EE90; border: 1px solid black;"></span>	Bomen/Struiken
<span style="display: inline-block; width: 15px; height: 10px; background-color: #90EE90; border: 1px solid black;"></span>	237: Slootonderhoud	<span style="display: inline-block; width: 15px; border-bottom: 1px solid gray; border-left: 1px solid gray; border-right: 1px solid gray;"></span>	Afrasteringen
<span style="display: inline-block; width: 15px; height: 10px; background-color: #90EE90; border: 1px solid black;"></span>	277: Klepelen (UDP)		



Uitgifte Dijkpercelen 2020, detailtekeningen	
Traject: UDP2020: Vianen Lekbrug A27 - Everdingen Fort VY065 - VY097	Bladnr.: 5 van 18
Dijkpaal: VY065 - VY097	Schaal: 1 : 1.000
Aantal hectare traject: 16,3	Formaat: A3
Soort onderhoud traject: Maaien en afvoeren	Getekend: mad
Uitgifteduur: 3 jaar	Datum: 26/07/2019
Bestandsnaam: UDP2020: Vianen Lekbrug A27 - Everdingen Fort VY065 - VY097_versie2.pdf	

Hoewel bij de samenstelling van deze kaart de grootste zorgvuldigheid is betracht, kan Waterschap Rivierenland niet garanderen dat de informatie compleet, actueel en/of accuraat is. Waterschap Rivierenland aanvaardt dan ook geen enkele aansprakelijkheid voor schade ontstaan door gebruik van de informatie van deze kaart.



**+**

**BEHEERVORM**

- 197: Maaien en afvoeren (UDP)
- 198: Klepelen en int. wisselbeweiding (UDP)
- 237: Slootonderhoud
- 277: Klepelen (UDP)

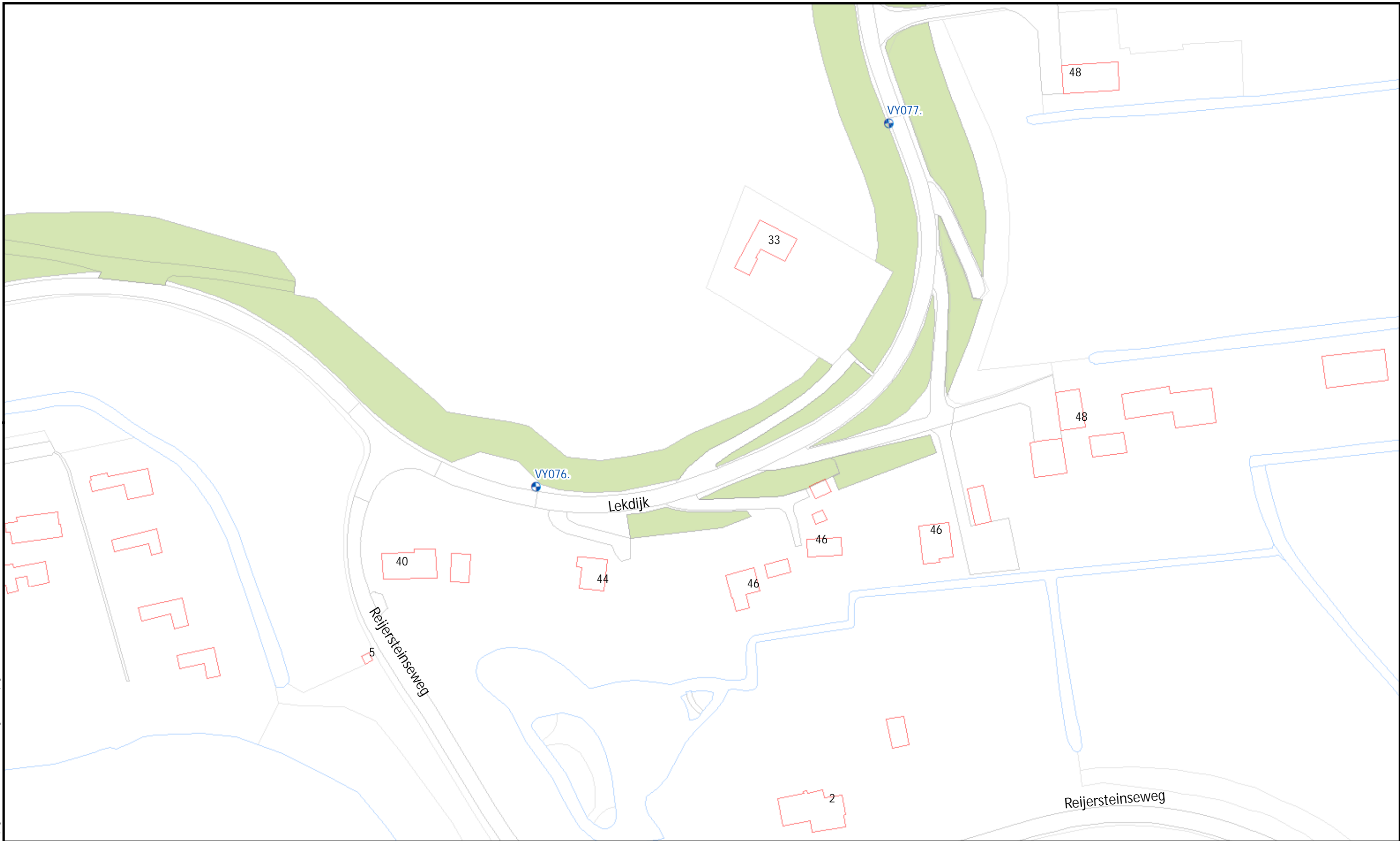
**Referentielagen WSRL**

- Dijkpalen
- Bomen/Struiken
- Afrasteringen



**Uitgifte Dijkpercelen 2020, detailtekeningen**

Traject: UDP2020: Vianen Lekbrug A27 - Everdingen Fort VY065 - VY097	Bladnr.: 6 van 18
Dijkpaal: VY065 - VY097	Schaal: 1 :1.000
Aantal hectare traject: 16,3	Formaat: A3
Soort onderhoud traject: Maaien en afvoeren	Getekend: mad
Uitgifteduur: 3 jaar	Datum: 26/07/2019
Bestandsnaam: UDP2020: Vianen Lekbrug A27 - Everdingen Fort VY065 - VY097_versie2.pdf	



**BEHEERVORM**

- 197: Maaien en afvoeren (UDP)
- 198: Klepelen en int. wisselbeweiding (UDP)
- 237: Slootonderhoud
- 277: Klepelen (UDP)

**Referentielagen WSRL**


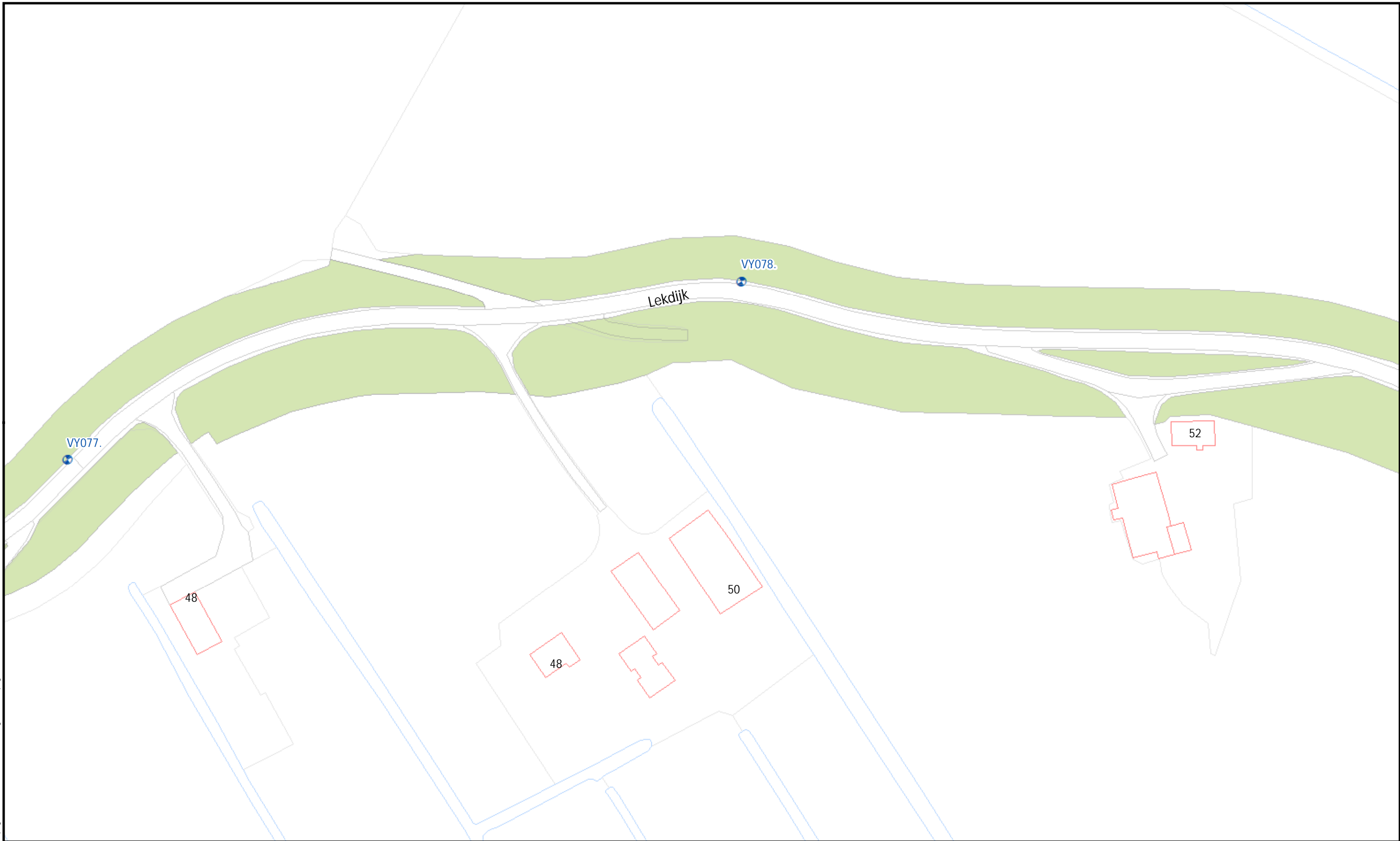
- Dijkpalen
- Bomen/Struiken
- Afrasteringen



**Uitgifte Dijkpercelen 2020, detailtekeningen**

Traject: UDP2020: Vianen Lekbrug A27 - Everdingen Fort VY065 - VY097	Bladnr.: 7 van 18
Dijkpaal: VY065 - VY097	Schaal: 1 :1.000
Aantal hectare traject: 16,3	Formaat: A3
Soort onderhoud traject: Maaien en afvoeren	Getekend: mad
Uitgifteduur: 3 jaar	Datum: 26/07/2019
Bestandsnaam: UDP2020: Vianen Lekbrug A27 - Everdingen Fort VY065 - VY097_versie2.pdf	



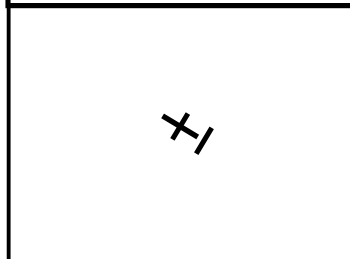


BEHEERVORM		Referentielagen WSRL	
	197: Maaien en afvoeren (UDP)		Dijkpalen
	198: Klepelen en int. wisselbeweiding (UDP)		Bomen/Struiken
	237: Slootonderhoud		Afrasteringen
	277: Klepelen (UDP)		



Uitgifte Dijkpercelen 2020, detailtekeningen	
Traject: UDP2020: Vianen Lekbrug A27 - Everdingen Fort VY065 - VY097	Bladnr.: 8 van 18
Dijkpaal: VY065 - VY097	Schaal: 1 :1.000
Aantal hectare traject: 16,3	Formaat: A3
Soort onderhoud traject: Maaien en afvoeren	Getekend: mad
Uitgifteduur: 3 jaar	Datum: 26/07/2019
Bestandsnaam: UDP2020: Vianen Lekbrug A27 - Everdingen Fort VY065 - VY097_versie2.pdf	

Hoewel bij de samenstelling van deze kaart de grootste zorgvuldigheid is betracht, kan Waterschap Rivierenland niet garanderen dat de informatie compleet, actueel en/of accuraat is. Waterschap Rivierenland aanvaardt dan ook geen enkele aansprakelijkheid voor schade ontstaan door gebruik van de informatie van deze kaart.




BEHEERVORM		Referentielagen WSRL	
<span style="display: inline-block; width: 15px; height: 10px; background-color: #90EE90; border: 1px solid black;"></span>	197: Maaien en afvoeren (UDP)		Dijkpalen
<span style="display: inline-block; width: 15px; height: 10px; background-color: #90EE90; border: 1px solid black;"></span>	198: Klepelen en int. wisselbeweiding (UDP)		Bomen/Struiken
<span style="display: inline-block; width: 15px; height: 10px; background-color: #E6E6FA; border: 1px solid black;"></span>	237: Slootonderhoud		Afrasteringen
<span style="display: inline-block; width: 15px; height: 10px; background-color: #FFDAB9; border: 1px solid black;"></span>	277: Klepelen (UDP)		



Uitgifte Dijkpercelen 2020, detailtekeningen		
Traject:	UDP2020: Vianen Lekbrug A27 - Everdingen Fort VY065 - VY097	Bladnr.: 9 van 18
Dijkpaal:	VY065 - VY097	Schaal: 1 :1.000
Aantal hectare traject:	16,3	Formaat: A3
Soort onderhoud traject:	Maaien en afvoeren	Getekend: mad
Uitgifteduur:	3 jaar	Datum: 26/07/2019
Bestandsnaam: UDP2020: Vianen Lekbrug A27 - Everdingen Fort VY065 - VY097_versie2.pdf		

Hoewel bij de samenstelling van deze kaart de grootste zorgvuldigheid is betracht, kan Waterschap Rivierenland niet garanderen dat de informatie compleet, actueel en/of accuraat is. Waterschap Rivierenland aanvaardt dan ook geen enkele aansprakelijkheid voor schade ontstaan door gebruik van de informatie van deze kaart.

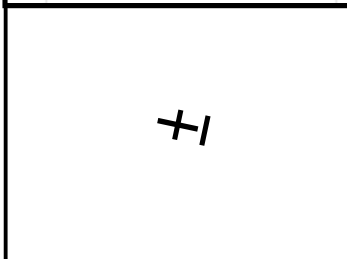
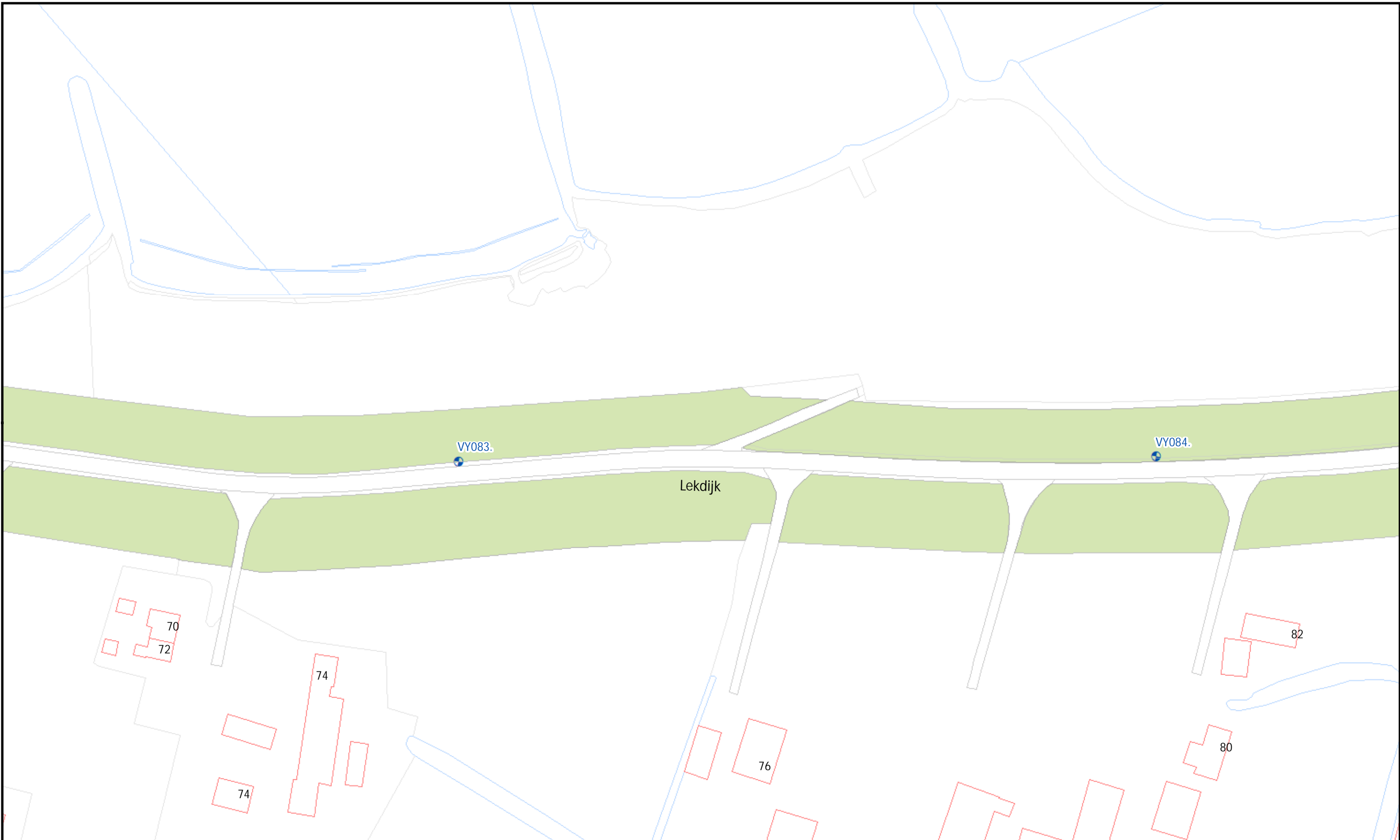


BEHEERVORM		Referentielagen WSRL	
<span style="display: inline-block; width: 15px; height: 10px; background-color: #90EE90; border: 1px solid black;"></span>	197: Maaien en afvoeren (UDP)	<span style="display: inline-block; width: 15px; border-bottom: 1px solid blue;"></span>	Dijkpalen
<span style="display: inline-block; width: 15px; height: 10px; background-color: #90EE90; border: 1px solid black;"></span>	198: Klepelen en int. wisselbeweiding (UDP)	<span style="display: inline-block; width: 15px; border-bottom: 1px solid green;"></span>	Bomen/Struiken
<span style="display: inline-block; width: 15px; height: 10px; background-color: #D8BFD8; border: 1px solid black;"></span>	237: Slootonderhoud	<span style="display: inline-block; width: 15px; border-bottom: 1px solid grey;"></span>	Afrasteringen
<span style="display: inline-block; width: 15px; height: 10px; background-color: #FFDAB9; border: 1px solid black;"></span>	277: Klepelen (UDP)		



Uitgifte Dijkpercelen 2020, detailtekeningen	
Traject: UDP2020: Vianen Lekbrug A27 - Everdingen Fort VY065 - VY097	Bladnr.: 10 van 18
Dijkpaal: VY065 - VY097	Schaal: 1 :1.000
Aantal hectare traject: 16,3	Formaat: A3
Soort onderhoud traject: Maaien en afvoeren	Getekend: mad
Uitgifteduur: 3 jaar	Datum: 26/07/2019
Bestandsnaam: UDP2020: Vianen Lekbrug A27 - Everdingen Fort VY065 - VY097_versie2.pdf	

Hoewel bij de samenstelling van deze kaart de grootste zorgvuldigheid is betracht, kan Waterschap Rivierenland niet garanderen dat de informatie compleet, actueel en/of accuraat is. Waterschap Rivierenland aanvaardt dan ook geen enkele aansprakelijkheid voor schade ontstaan door gebruik van de informatie van deze kaart.

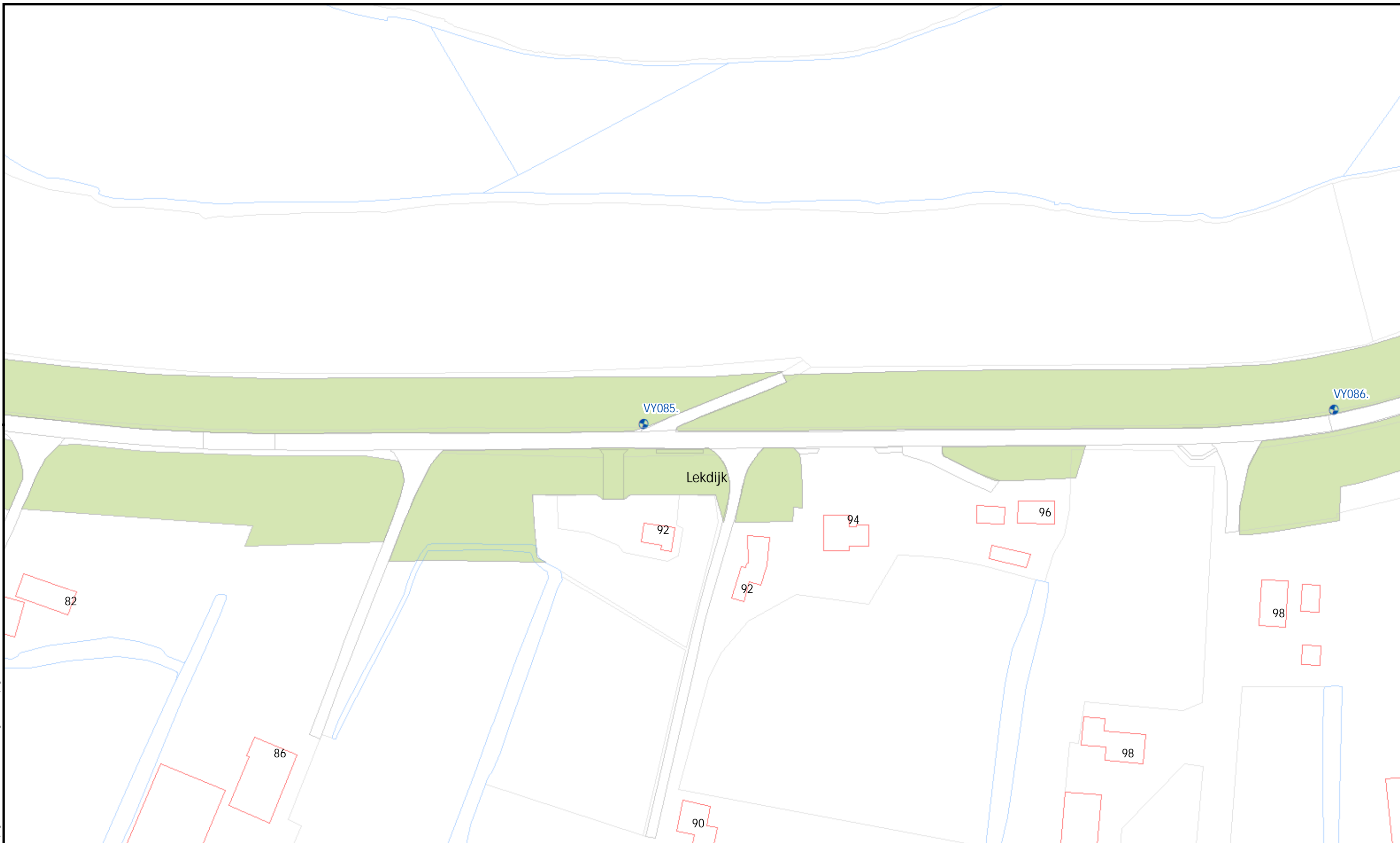


BEHEERVORM		Referentielagen WSRL	
	197: Maaien en afvoeren (UDP)		Dijkpalen
	198: Klepelen en int. wisselbeweiding (UDP)		Bomen/Struiken
	237: Slootonderhoud		Afrasteringen
	277: Klepelen (UDP)		



Uitgifte Dijkpercelen 2020, detailtekeningen	
Traject: UDP2020: Vianen Lekbrug A27 - Everdingen Fort VY065 - VY097	Bladnr.: 11 van 18
Dijkpaal: VY065 - VY097	Schaal: 1 :1.000
Aantal hectare traject: 16,3	Formaat: A3
Soort onderhoud traject: Maaien en afvoeren	Getekend: mad
Uitgifteduur: 3 jaar	Datum: 26/07/2019
Bestandsnaam: UDP2020: Vianen Lekbrug A27 - Everdingen Fort VY065 - VY097_versie2.pdf	

Hoewel bij de samenstelling van deze kaart de grootste zorgvuldigheid is betracht, kan Waterschap Rivierenland niet garanderen dat de informatie compleet, actueel en/of accuraat is. Waterschap Rivierenland aanvaardt dan ook geen enkele aansprakelijkheid voor schade ontstaan door gebruik van de informatie van deze kaart.



FI

**BEHEERVORM**

- 197: Maaien en afvoeren (UDP)
- 198: Klepelen en int. wisselbeweiding (UDP)
- 237: Slootonderhoud
- 277: Klepelen (UDP)

**Referentielagen WSRL**

- Dijkpalen
- Bomen/Struiken
- Afrasteringen



**Uitgifte Dijkpercelen 2020, detailtekeningen**

Traject: UDP2020: Vianen Lekbrug A27 - Everdingen Fort VY065 - VY097	Bladnr.: 12 van 18
Dijkpaal: VY065 - VY097	Schaal: 1 : 1.000
Aantal hectare traject: 16,3	Formaat: A3
Soort onderhoud traject: Maaien en afvoeren	Getekend: mad
Uitgifteduur: 3 jaar	Datum: 26/07/2019
Bestandsnaam: UDP2020: Vianen Lekbrug A27 - Everdingen Fort VY065 - VY097_versie2.pdf	



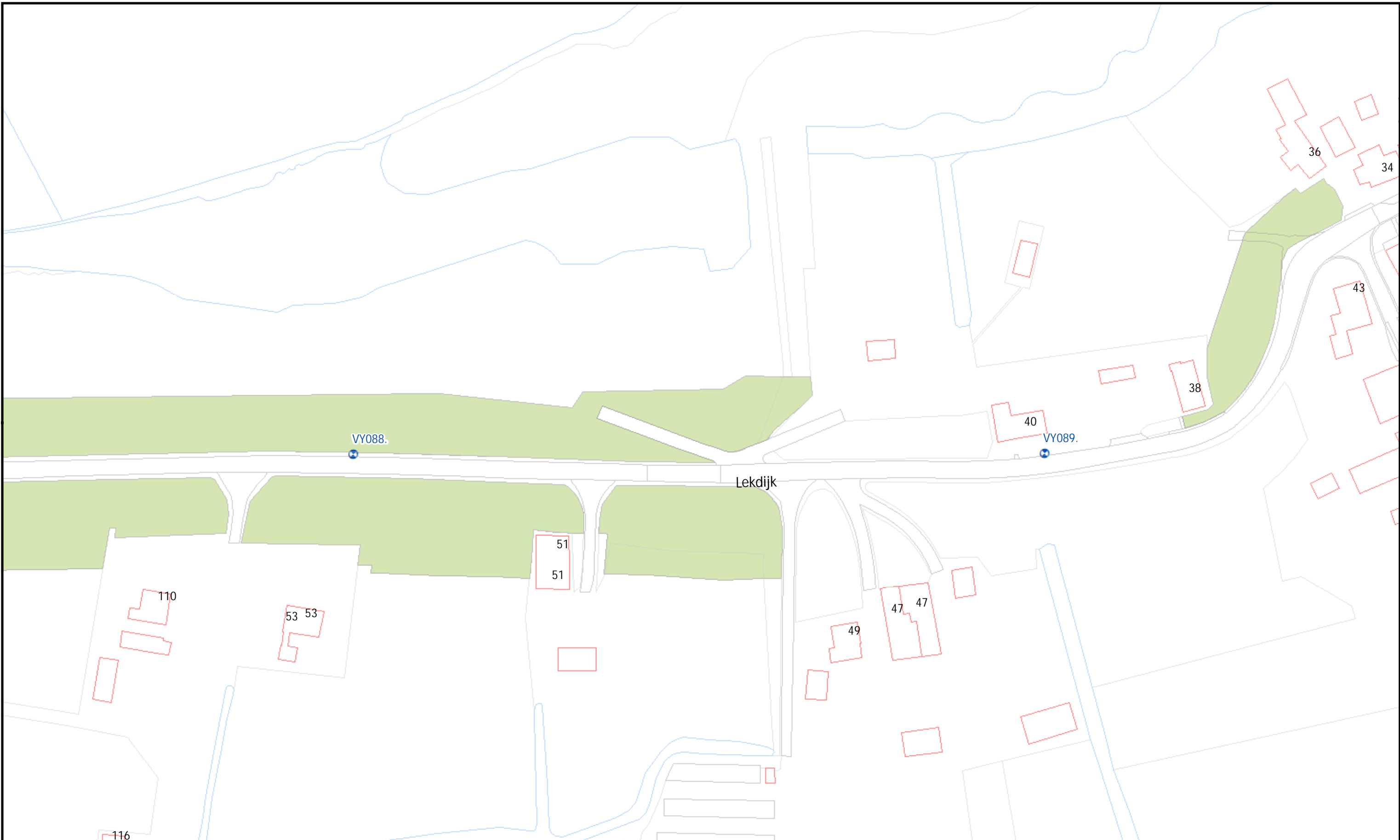
BEHEERVORM	
<span style="display:inline-block; width:15px; height:10px; background-color:#90EE90; border:1px solid black;"></span>	197: Maaien en afvoeren (UDP)
<span style="display:inline-block; width:15px; height:10px; background-color:#90EE90; border:1px solid black;"></span>	198: Klepelen en int. wisselbeweiding (UDP)
<span style="display:inline-block; width:15px; height:10px; background-color:#90EE90; border:1px solid black;"></span>	237: Slootonderhoud
<span style="display:inline-block; width:15px; height:10px; background-color:#90EE90; border:1px solid black;"></span>	277: Klepelen (UDP)

Referentielagen WSRL	
	Dijkpalen
	Bomen/Struiken
	Afrasteringen



Uitgifte Dijkpercelen 2020, detailtekeningen	
Traject: UDP2020: Vianen Lekbrug A27 - Everdingen Fort VY065 - VY097	Bladnr.: 13 van 18
Dijkpaal: VY065 - VY097	Schaal: 1 :1.000
Aantal hectare traject: 16,3	Formaat: A3
Soort onderhoud traject: Maaien en afvoeren	Getekend: mad
Uitgifteduur: 3 jaar	Datum: 26/07/2019
Bestandsnaam: UDP2020: Vianen Lekbrug A27 - Everdingen Fort VY065 - VY097_versie2.pdf	

Hoewel bij de samenstelling van deze kaart de grootste zorgvuldigheid is betracht, kan Waterschap Rivierenland niet garanderen dat de informatie compleet, actueel en/of accuraat is. Waterschap Rivierenland aanvaardt dan ook geen enkele aansprakelijkheid voor schade ontstaan door gebruik van de informatie van deze kaart.



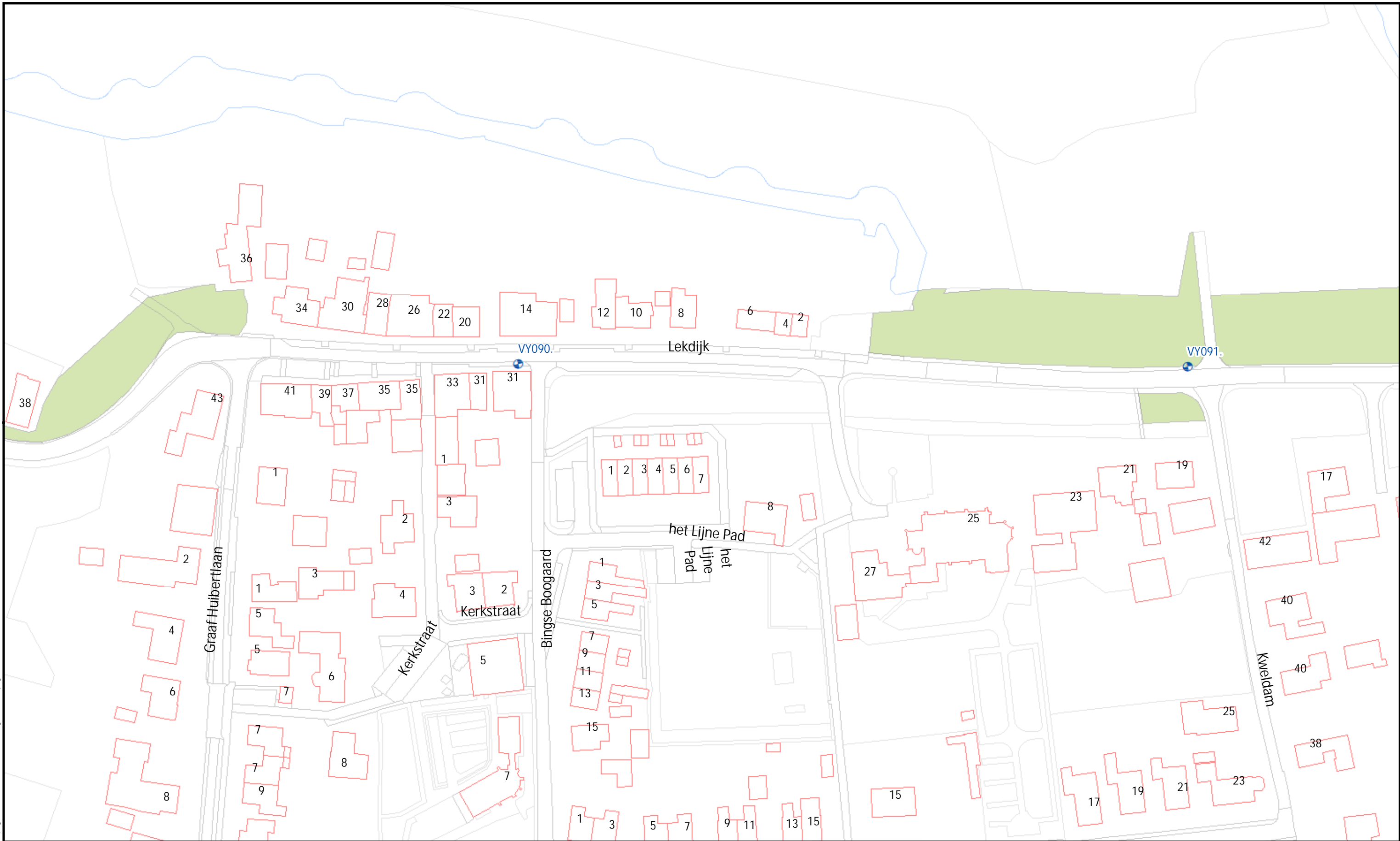
BEHEERVORM	
<span style="display: inline-block; width: 15px; height: 10px; background-color: #90EE90; border: 1px solid black;"></span>	197: Maaien en afvoeren (UDP)
<span style="display: inline-block; width: 15px; height: 10px; background-color: #90EE90; border: 1px solid black;"></span>	198: Klepelen en int. wisselbeweiding (UDP)
<span style="display: inline-block; width: 15px; height: 10px; background-color: #DDA0DD; border: 1px solid black;"></span>	237: Slootonderhoud
<span style="display: inline-block; width: 15px; height: 10px; background-color: #FFDAB9; border: 1px solid black;"></span>	277: Klepelen (UDP)

**Referentielagen WSRL**

- ~ Dijkpalen
- k Bomen/Struiken
- Afrasteringen



Uitgifte Dijkpercelen 2020, detailtekeningen	
Traject: UDP2020: Vianen Lekbrug A27 - Everdingen Fort VY065 - VY097	Bladnr.: 14 van 18
Dijkpaal: VY065 - VY097	Schaal: 1 : 1.000
Aantal hectare traject: 16,3	Formaat: A3
Soort onderhoud traject: Maaien en afvoeren	Getekend: mad
Uitgifteduur: 3 jaar	Datum: 26/07/2019
Bestandsnaam: UDP2020: Vianen Lekbrug A27 - Everdingen Fort VY065 - VY097_versie2.pdf	



**BEHEERVORM**

	197: Maaien en afvoeren (UDP)
	198: Klepelen en int. wisselbeweiding (UDP)
	237: Slooponderhoud
	277: Klepelen (UDP)

**Referentielagen WSRL**

- Dijkpalen
- Bomen/Struiken
- Afrasteringen




Uitgifte Dijkpercelen 2020, detailtekeningen	
Traject: UDP2020: Vianen Lekbrug A27 - Everdingen Fort VY065 - VY097	Bladnr.: 15 van 18
Dijkpaal: VY065 - VY097	Schaal: 1 :1.000
Aantal hectare traject: 16,3	Formaat: A3
Soort onderhoud traject: Maaien en afvoeren	Getekend: mad
Uitgifteduur: 3 jaar	Datum: 26/07/2019
Bestandsnaam: UDP2020: Vianen Lekbrug A27 - Everdingen Fort VY065 - VY097_versie2.pdf	

Hoewel bij de samenstelling van deze kaart de grootste zorgvuldigheid is betracht, kan Waterschap Rivierenland niet garanderen dat de informatie compleet, actueel en/of accuraat is. Waterschap Rivierenland aanvaardt dan ook geen enkele aansprakelijkheid voor schade ontstaan door gebruik van de informatie van deze kaart.





Topografische en kadastrale Ondergrond © Topografische Dienst Kadaster




BEHEERVORM		Referentielagen WSRL	
	197: Maaien en afvoeren (UDP)		Dijkpalen
	198: Klepelen en int. wisselbeweiding (UDP)		Bomen/Struiken
	237: Slootonderhoud		Afrasteringen
	277: Klepelen (UDP)		



Uitgifte Dijkpercelen 2020, detailtekeningen	
Traject: UDP2020: Vianen Lekbrug A27 - Everdingen Fort VY065 - VY097	Bladnr.: 16 van 18
Dijkpaal: VY065 - VY097	Schaal: 1 :1.000
Aantal hectare traject: 16,3	Formaat: A3
Soort onderhoud traject: Maaien en afvoeren	Getekend: mad
Uitgifteduur: 3 jaar	Datum: 26/07/2019
Bestandsnaam: UDP2020: Vianen Lekbrug A27 - Everdingen Fort VY065 - VY097_versie2.pdf	

Hoewel bij de samenstelling van deze kaart de grootste zorgvuldigheid is betracht, kan Waterschap Rivierenland niet garanderen dat de informatie compleet, actueel en/of accuraat is. Waterschap Rivierenland aanvaardt dan ook geen enkele aansprakelijkheid voor schade ontstaan door gebruik van de informatie van deze kaart.



BEHEERVORM		Referentielagen WSRL	
<span style="display:inline-block; width:15px; height:10px; background-color:#90EE90; border:1px solid black;"></span>	197: Maaien en afvoeren (UDP)	<span style="display:inline-block; width:15px; border-bottom:1px solid blue;"></span>	Dijkpalen
<span style="display:inline-block; width:15px; height:10px; background-color:#90EE90; border:1px solid black;"></span>	198: Klepelen en int. wisselbeweiding (UDP)	<span style="display:inline-block; width:15px; border-bottom:1px solid green;"></span>	Bomen/Struiken
<span style="display:inline-block; width:15px; height:10px; background-color:#D8BFD8; border:1px solid black;"></span>	237: Slootonderhoud	<span style="display:inline-block; width:15px; border-bottom:1px solid grey;"></span>	Afrasteringen
<span style="display:inline-block; width:15px; height:10px; background-color:#FFDAB9; border:1px solid black;"></span>	277: Klepelen (UDP)		



Uitgifte Dijkpercelen 2020, detailtekeningen	
Traject: UDP2020: Vianen Lekbrug A27 - Everdingen Fort VY065 - VY097	Bladnr.: 17 van 18
Dijkpaal: VY065 - VY097	Schaal: 1 :1.000
Aantal hectare traject: 16,3	Formaat: A3
Soort onderhoud traject: Maaien en afvoeren	Getekend: mad
Uitgifteduur: 3 jaar	Datum: 26/07/2019
Bestandsnaam: UDP2020: Vianen Lekbrug A27 - Everdingen Fort VY065 - VY097_versie2.pdf	

Hoewel bij de samenstelling van deze kaart de grootste zorgvuldigheid is betracht, kan Waterschap Rivierenland niet garanderen dat de informatie compleet, actueel en/of accuraat is. Waterschap Rivierenland aanvaardt dan ook geen enkele aansprakelijkheid voor schade ontstaan door gebruik van de informatie van deze kaart.

Topografische en Kadastrale Ondergrond © Topografische Dienst Kadaster



**BEHEERVORM**

<span style="display:inline-block; width:15px; height:10px; background-color:#90EE90;"></span>	197: Maaien en afvoeren (UDP)
<span style="display:inline-block; width:15px; height:10px; background-color:#00FFFF;"></span>	198: Klepelen en int. wisselbeweiding (UDP)
<span style="display:inline-block; width:15px; height:10px; background-color:#DDA0DD;"></span>	237: Slootonderhoud
<span style="display:inline-block; width:15px; height:10px; background-color:#FFDAB9;"></span>	277: Klepelen (UDP)

**Referentielagen WSRL**

	Dijkpalen
	Bomen/Struiken
	Afrasteringen



Uitgifte Dijkpercelen 2020, detailtekeningen	
Traject: UDP2020: Vianen Lekbrug A27 - Everdingen Fort VY065 - VY097	Bladnr.: 18 van 18
Dijkpaal: VY065 - VY097	Schaal: 1 :1.000
Aantal hectare traject: 16,3	Formaat: A3
Soort onderhoud traject: Maaien en afvoeren	Getekend: mad
Uitgifteduur: 3 jaar	Datum: 26/07/2019
Bestandsnaam: UDP2020: Vianen Lekbrug A27 - Everdingen Fort VY065 - VY097_versie2.pdf	

Hoewel bij de samenstelling van deze kaart de grootste zorgvuldigheid is betracht, kan Waterschap Rivierenland niet garanderen dat de informatie compleet, actueel en/of accuraat is. Waterschap Rivierenland aanvaardt dan ook geen enkele aansprakelijkheid voor schade ontstaan door gebruik van de informatie van deze kaart.