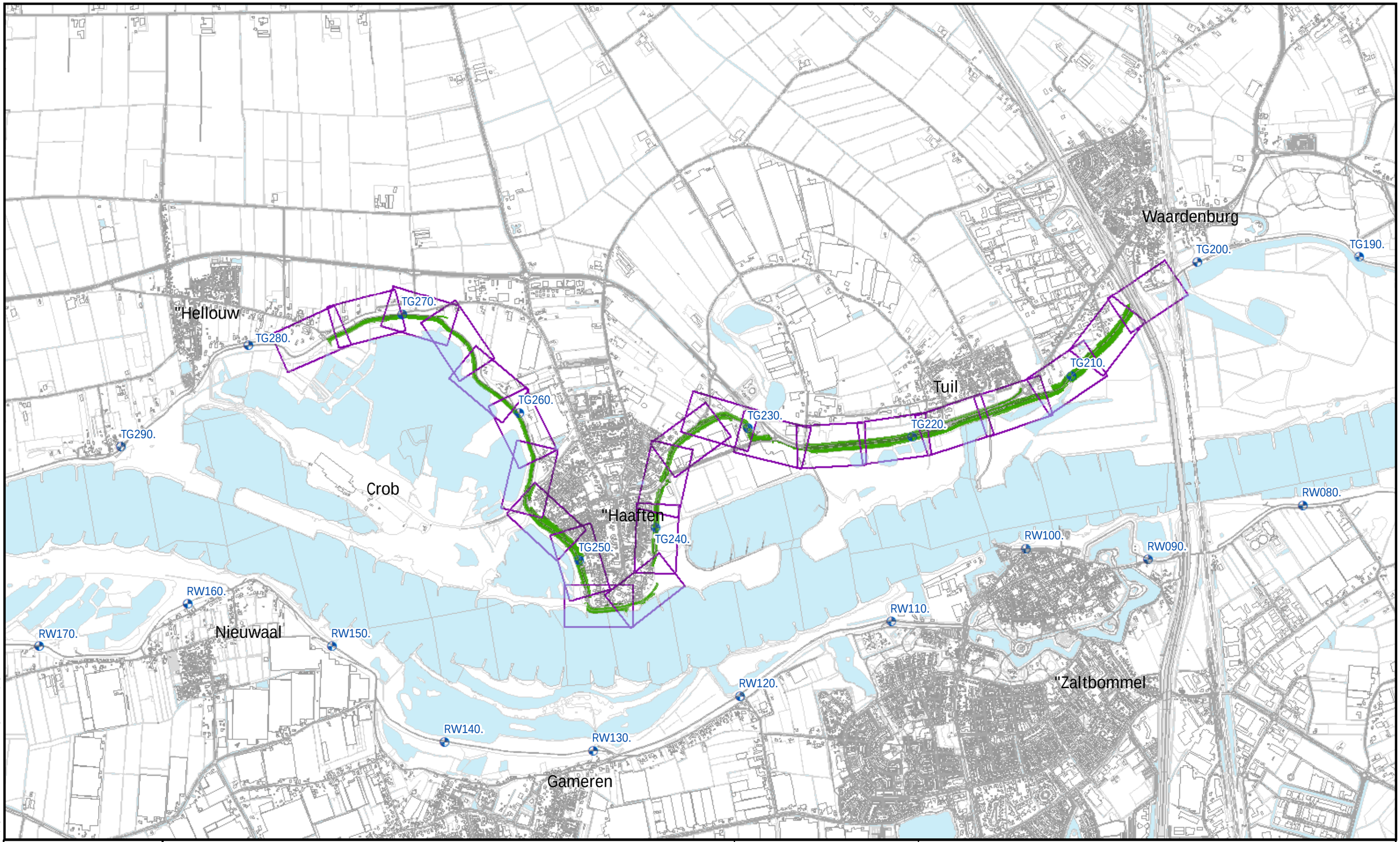

Topografische en Kadastrale Ondergrond © Topografische Dienst Kadaster

Kaartbladen_UDP2020_selectie

te onderhouden dijkpercelen

Referentielagen WSRL

Dijkpalen

Waterschap Rivierenland

Uitgifte Dijkpercelen 2020, overzichtstekening	
Traject: UDP2020: Waardenburg (Rijksweg A2) - Hellouw (Korfgraaf) TG205-TG275	
Dijkpaal: TG205-TG275	Schaal: 1 :20.000
Aantal hectare traject: 19,9	Trajectnr: 13
Soort onderhoud traject: Maaien en afvoeren / klepelen	Getekend: mad
Uitgifteduur: 1 jaar met optie voor verlenging	Datum: 30/07/2019
Bestandsnaam: UDP2020: Waardenburg (Rijksweg A2) - Hellouw (Korfgraaf) TG205-TG275_versie2.pdf	

Hoewel bij de samenstelling van deze kaart de grootste zorgvuldigheid is betracht, kan Waterschap Rivierenland niet garanderen dat de informatie compleet, actueel en/of accuraat is.
Waterschap Rivierenland aanvaardt dan ook geen enkele aansprakelijkheid voor schade ontstaan door gebruik van de informatie van deze kaart.

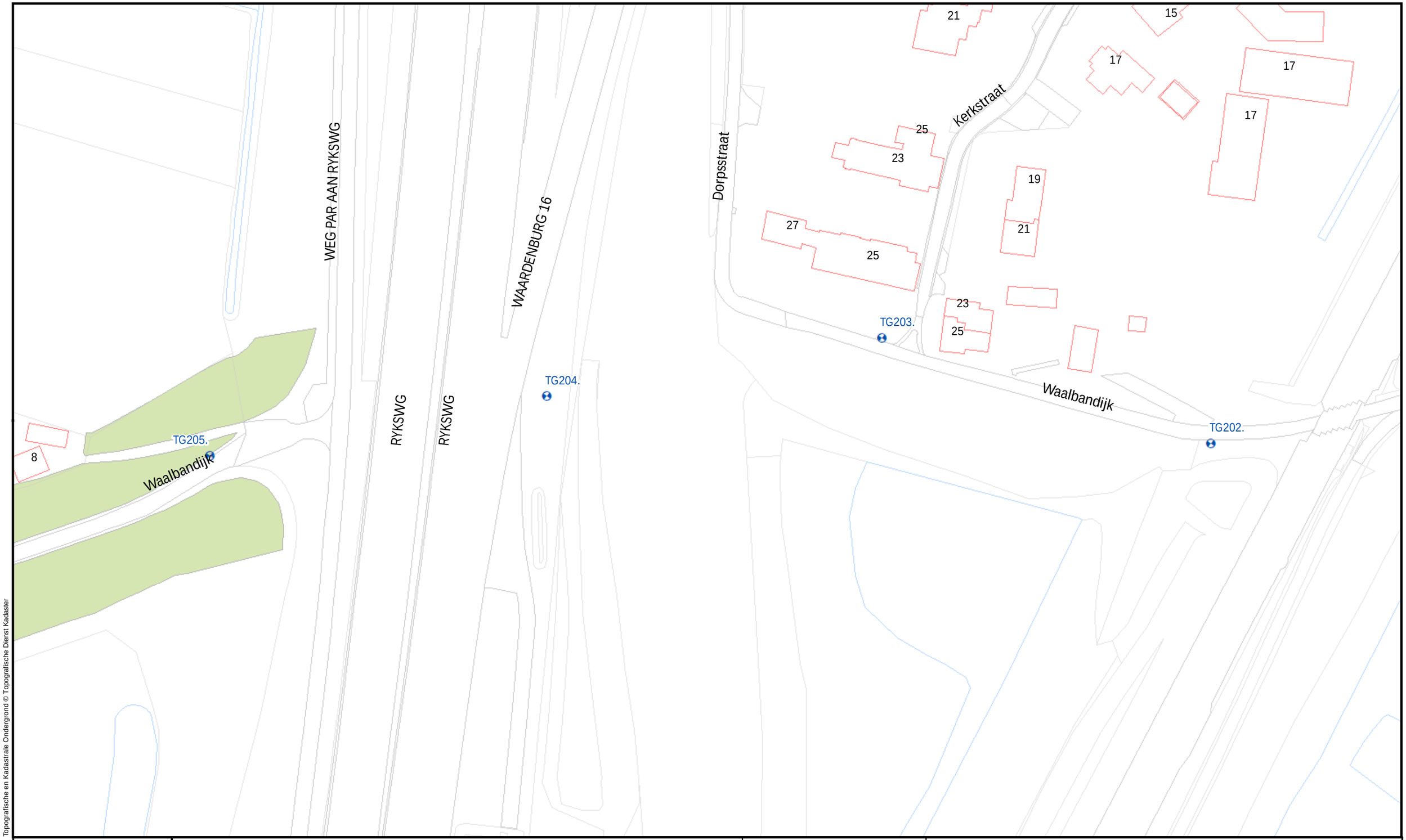

Topografische en Kadastrale Ondergrond © Topografische Dienst Kadaster

BEHEERVORM

- 197: Maaien en afvoeren (UDP)
- 198: Klepelen en int. wisselbeweiding (UDP)
- 237: Slootonderhoud
- 277: Klepelen (UDP)

Referentielagen WSRL

- Dijkpalen
- Bomen/Struiken
- Afrasteringen

Waterschap Rivierenland

Uitgifte Dijkpercelen 2020, detailtekeningen			
Traject:	UDP2020: Waardenburg (Rijksweg A2) - Hellouw (Korfgraaf) TG205-TG275	Bladnr.:	1 van 23
Dijkpaal:	TG205-TG275	Schaal:	1 :1.000
Aantal hectare traject:	19,9	Formaat:	A3
Soort onderhoud traject:	Maaien en afvoeren / klepelen	Getekend:	mad
Uitgifteduur:	1 jaar met optie verlenging	Datum:	26/07/2019
Bestandsnaam: UDP2020: Waardenburg (Rijksweg A2) - Hellouw (Korfgraaf) TG205-TG275_versie2.pdf			

Hoewel bij de samenstelling van deze kaart de grootste zorgvuldigheid is betracht, kan Waterschap Rivierenland niet garanderen dat de informatie compleet, actueel en/of accuraat is.
Waterschap Rivierenland aanvaardt dan ook geen enkele aansprakelijkheid voor schade ontstaan door gebruik van de informatie van deze kaart.

Topografische en Kadastrale Ondergrond © Topografische Dienst Kadaster

BEHEERVORM

- 197: Maaien en afvoeren (UDP)
- 198: Klepelen en int. wisselbeweiding (UDP)
- 237: Slootonderhoud
- 277: Klepelen (UDP)

Referentielagen WSRL

- Dijkpalen
- Bomen/Struiken
- Afrasteringen

Waterschap Rivierenland

Uitgifte Dijkpercelen 2020, detailtekeningen			
Traject:	UDP2020: Waardenburg (Rijksweg A2) - Hellouw (Korfgraaf) TG205-TG275	Bladnr.:	2 van 23
Dijkpaal:	TG205-TG275	Schaal:	1 :1.000
Aantal hectare traject:	19,9	Formaat:	A3
Soort onderhoud traject:	Maaien en afvoeren / klepelen	Getekend:	mad
Uitgifteduur:	1 jaar met optie verlenging	Datum:	26/07/2019
Bestandsnaam: UDP2020: Waardenburg (Rijksweg A2) - Hellouw (Korfgraaf) TG205-TG275_versie2.pdf			

Hoewel bij de samenstelling van deze kaart de grootste zorgvuldigheid is betracht, kan Waterschap Rivierenland niet garanderen dat de informatie compleet, actueel en/of accuraat is.
Waterschap Rivierenland aanvaardt dan ook geen enkele aansprakelijkheid voor schade ontstaan door gebruik van de informatie van deze kaart.

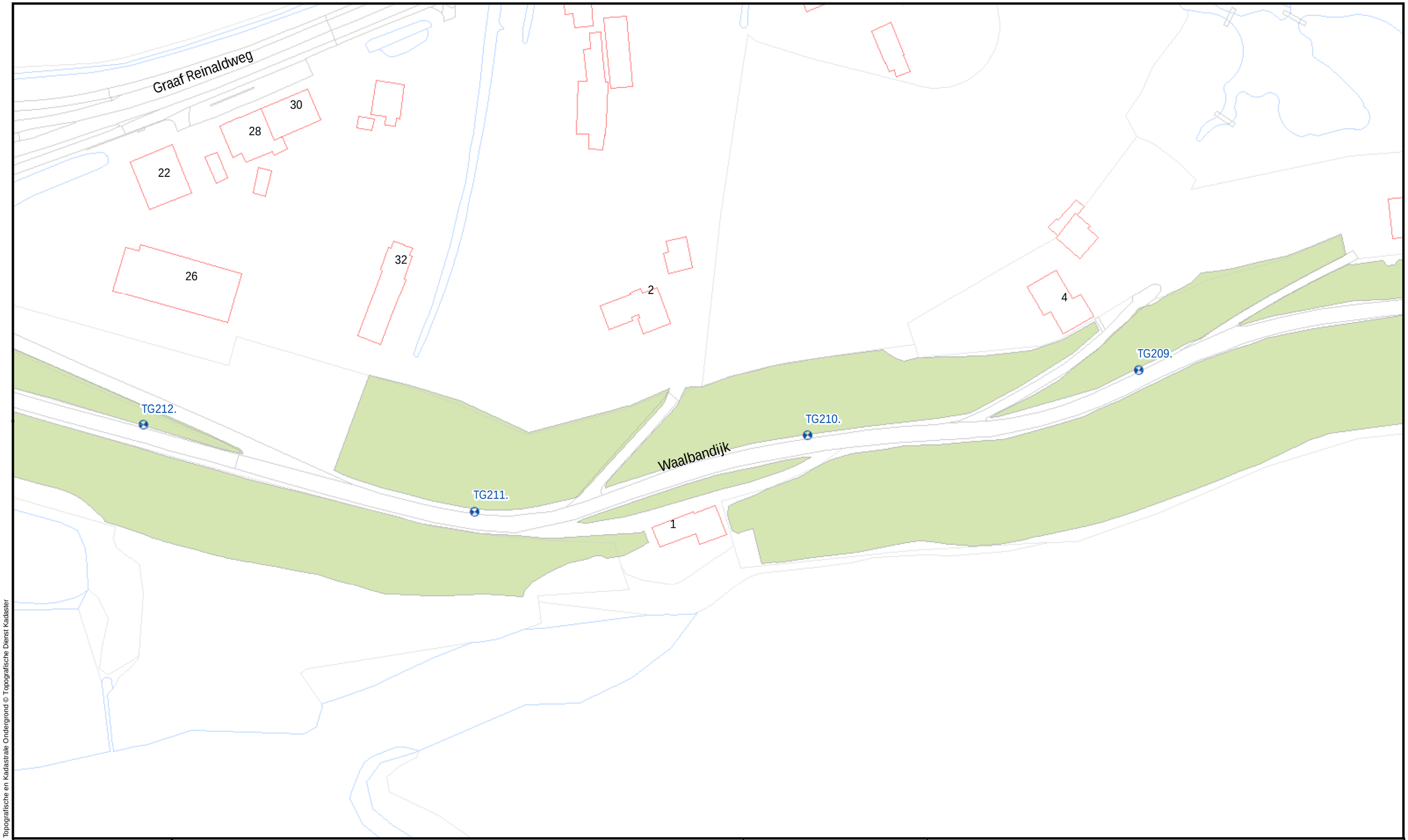

Topografische en Kadastrale Ondergrond © Topografische Dienst Kadaster

BEHEERVORM

- 197: Maaien en afvoeren (UDP)
- 198: Klepelen en int. wisselbeweiding (UDP)
- 237: Slootonderhoud
- 277: Klepelen (UDP)

Referentielagen WSRL

- Dijkpalen
- Bomen/Struiken
- Afrasteringen

Waterschap Rivierenland

Uitgifte Dijkpercelen 2020, detailtekeningen			
Traject:	UDP2020: Waardenburg (Rijksweg A2) - Hellouw (Korfgraaf) TG205-TG275	Bladnr.:	3 van 23
Dijkpaal:	TG205-TG275	Schaal:	1 :1.000
Aantal hectare traject:	19,9	Formaat:	A3
Soort onderhoud traject:	Maaien en afvoeren / klepelen	Getekend:	mad
Uitgifteduur:	1 jaar met optie verlenging	Datum:	26/07/2019
Bestandsnaam: UDP2020: Waardenburg (Rijksweg A2) - Hellouw (Korfgraaf) TG205-TG275_versie2.pdf			

Hoewel bij de samenstelling van deze kaart de grootste zorgvuldigheid is betracht, kan Waterschap Rivierenland niet garanderen dat de informatie compleet, actueel en/of accuraat is.
Waterschap Rivierenland aanvaardt dan ook geen enkele aansprakelijkheid voor schade ontstaan door gebruik van de informatie van deze kaart.

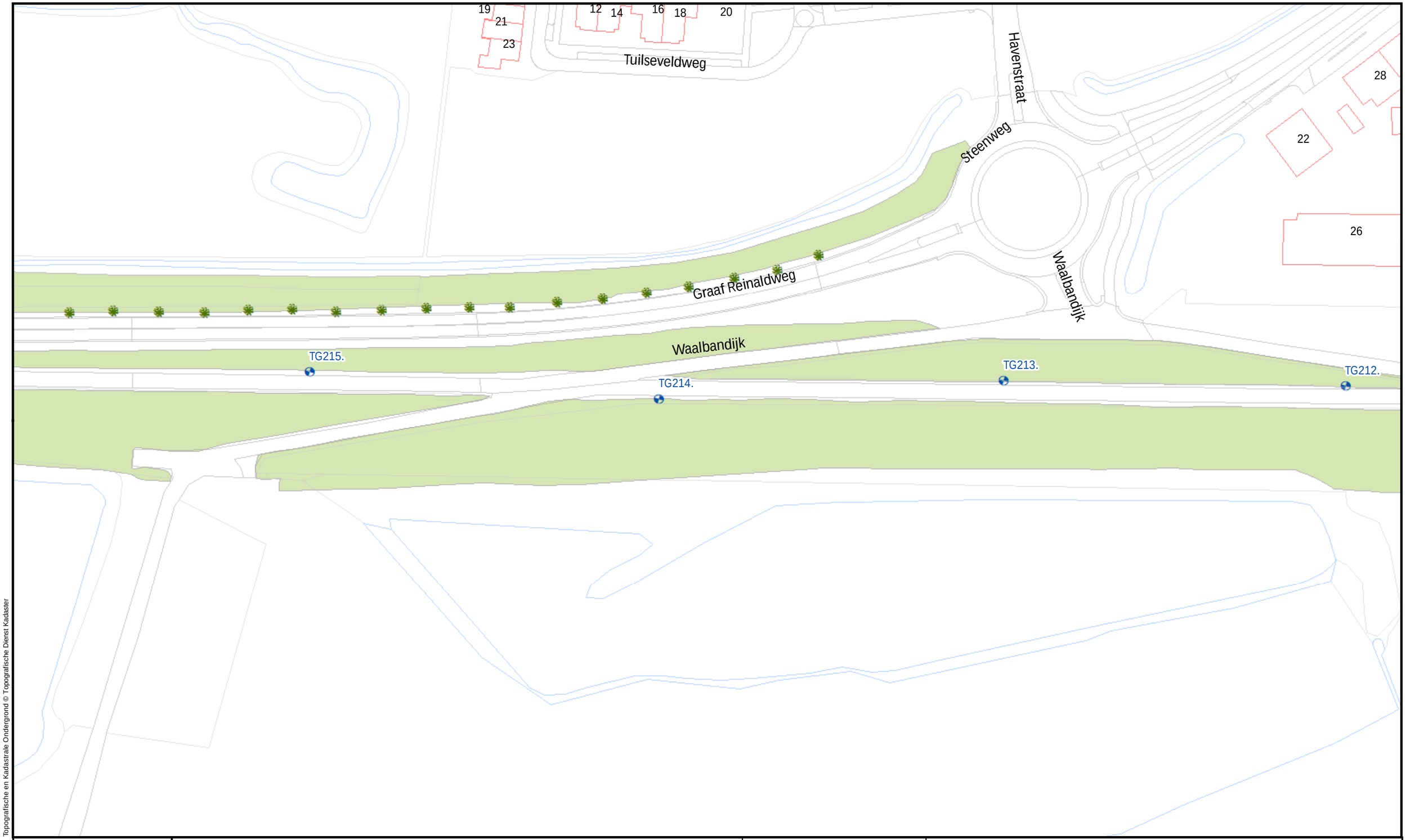

Topografische en Kadastrale Ondergrond © Topografische Dienst Kadaster

BEHEERVORM

- 197: Maaien en afvoeren (UDP)
- 198: Klepelen en int. wisselbeweiding (UDP)
- 237: Slootonderhoud
- 277: Klepelen (UDP)

Referentielagen WSRL

- Dijkpalen
- Bomen/Struiken
- Afrasteringen

Waterschap Rivierenland

Uitgifte Dijkpercelen 2020, detailtekeningen			
Traject:	UDP2020: Waardenburg (Rijksweg A2) - Hellouw (Korfgraaf) TG205-TG275	Bladnr.:	4 van 23
Dijkpaal:	TG205-TG275	Schaal:	1 :1.000
Aantal hectare traject:	19,9	Formaat:	A3
Soort onderhoud traject:	Maaien en afvoeren / klepelen	Getekend:	mad
Uitgifteduur:	1 jaar met optie verlenging	Datum:	26/07/2019
Bestandsnaam: UDP2020: Waardenburg (Rijksweg A2) - Hellouw (Korfgraaf) TG205-TG275_versie2.pdf			

Hoewel bij de samenstelling van deze kaart de grootste zorgvuldigheid is betracht, kan Waterschap Rivierenland niet garanderen dat de informatie compleet, actueel en/of accuraat is.
Waterschap Rivierenland aanvaardt dan ook geen enkele aansprakelijkheid voor schade ontstaan door gebruik van de informatie van deze kaart.

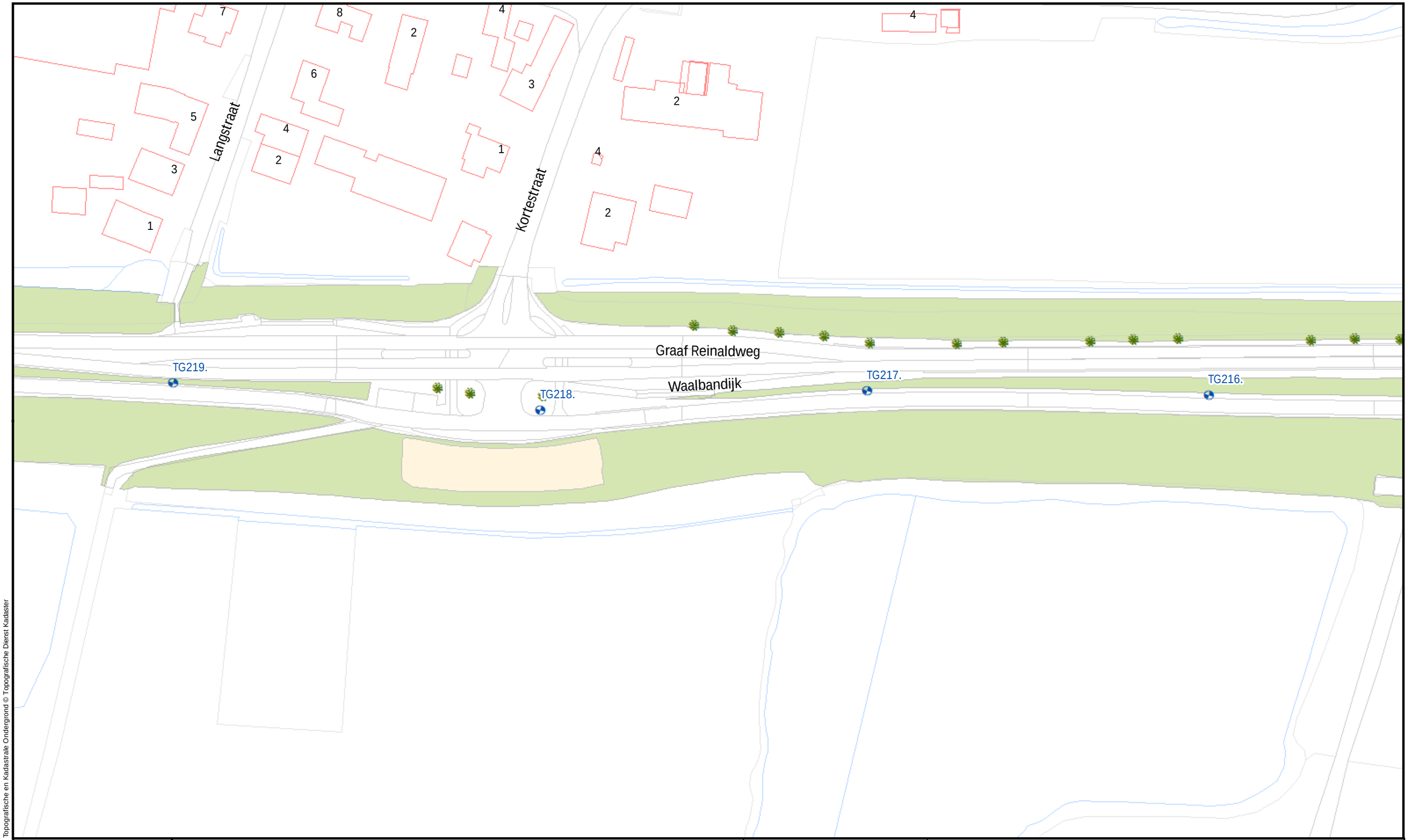

Topografische en Kadastrale Ondergrond © Topografische Dienst Kadaster

BEHEERVORM

- 197: Maaien en afvoeren (UDP)
- 198: Klepelen en int. wisselbeweiding (UDP)
- 237: Slootonderhoud
- 277: Klepelen (UDP)

Referentielagen WSRL

- Dijkpalen
- Bomen/Struiken
- Afrasteringen

Waterschap Rivierenland

Uitgifte Dijkpercelen 2020, detailtekeningen			
Traject:	UDP2020: Waardenburg (Rijksweg A2) - Hellouw (Korfgraaf) TG205-TG275	Bladnr.:	5 van 23
Dijkpaal:	TG205-TG275	Schaal:	1 :1.000
Aantal hectare traject:	19,9	Formaat:	A3
Soort onderhoud traject:	Maaien en afvoeren / klepelen	Getekend:	mad
Uitgifteduur:	1 jaar met optie verlenging	Datum:	26/07/2019
Bestandsnaam: UDP2020: Waardenburg (Rijksweg A2) - Hellouw (Korfgraaf) TG205-TG275_versie2.pdf			

Hoewel bij de samenstelling van deze kaart de grootste zorgvuldigheid is betracht, kan Waterschap Rivierenland niet garanderen dat de informatie compleet, actueel en/of accuraat is.
Waterschap Rivierenland aanvaardt dan ook geen enkele aansprakelijkheid voor schade ontstaan door gebruik van de informatie van deze kaart.

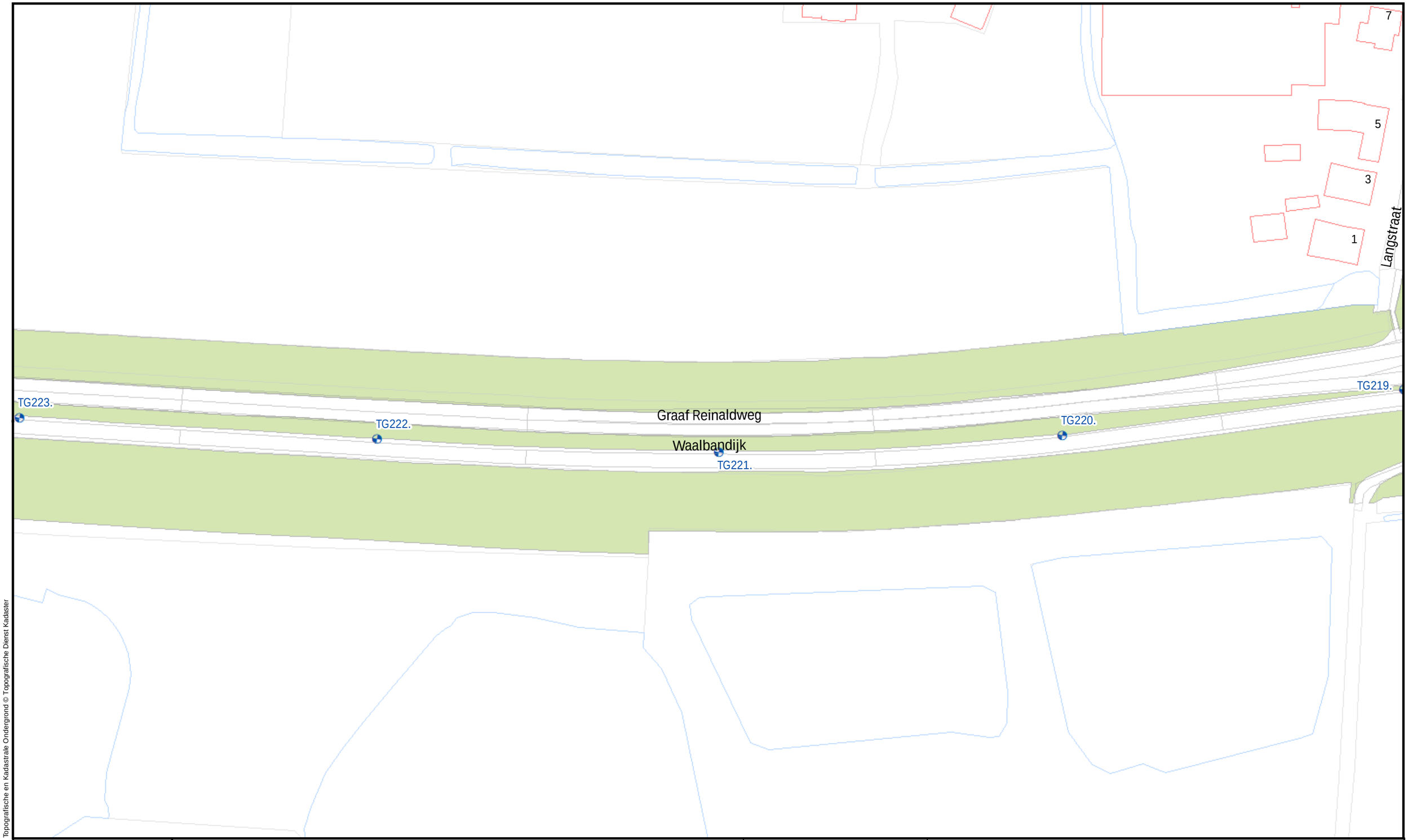

Topografische en Kadastrale Ondergrond © Topografische Dienst Kadaster

BEHEERVORM

- 197: Maaien en afvoeren (UDP)
- 198: Klepelen en int. wisselbeweiding (UDP)
- 237: Slootonderhoud
- 277: Klepelen (UDP)

Referentielagen WSRL

- Dijkpalen
- Bomen/Struiken
- Afrasteringen

Waterschap Rivierenland

Uitgifte Dijkpercelen 2020, detailtekeningen			
Traject:	UDP2020: Waardenburg (Rijksweg A2) - Hellouw (Korfgraaf) TG205-TG275	Bladnr.:	6 van 23
Dijkpaal:	TG205-TG275	Schaal:	1 :1.000
Aantal hectare traject:	19,9	Formaat:	A3
Soort onderhoud traject:	Maaien en afvoeren / klepelen	Getekend:	mad
Uitgifteduur:	1 jaar met optie verlenging	Datum:	26/07/2019
Bestandsnaam: UDP2020: Waardenburg (Rijksweg A2) - Hellouw (Korfgraaf) TG205-TG275_versie2.pdf			

Hoewel bij de samenstelling van deze kaart de grootste zorgvuldigheid is betracht, kan Waterschap Rivierenland niet garanderen dat de informatie compleet, actueel en/of accuraat is.
Waterschap Rivierenland aanvaardt dan ook geen enkele aansprakelijkheid voor schade ontstaan door gebruik van de informatie van deze kaart.

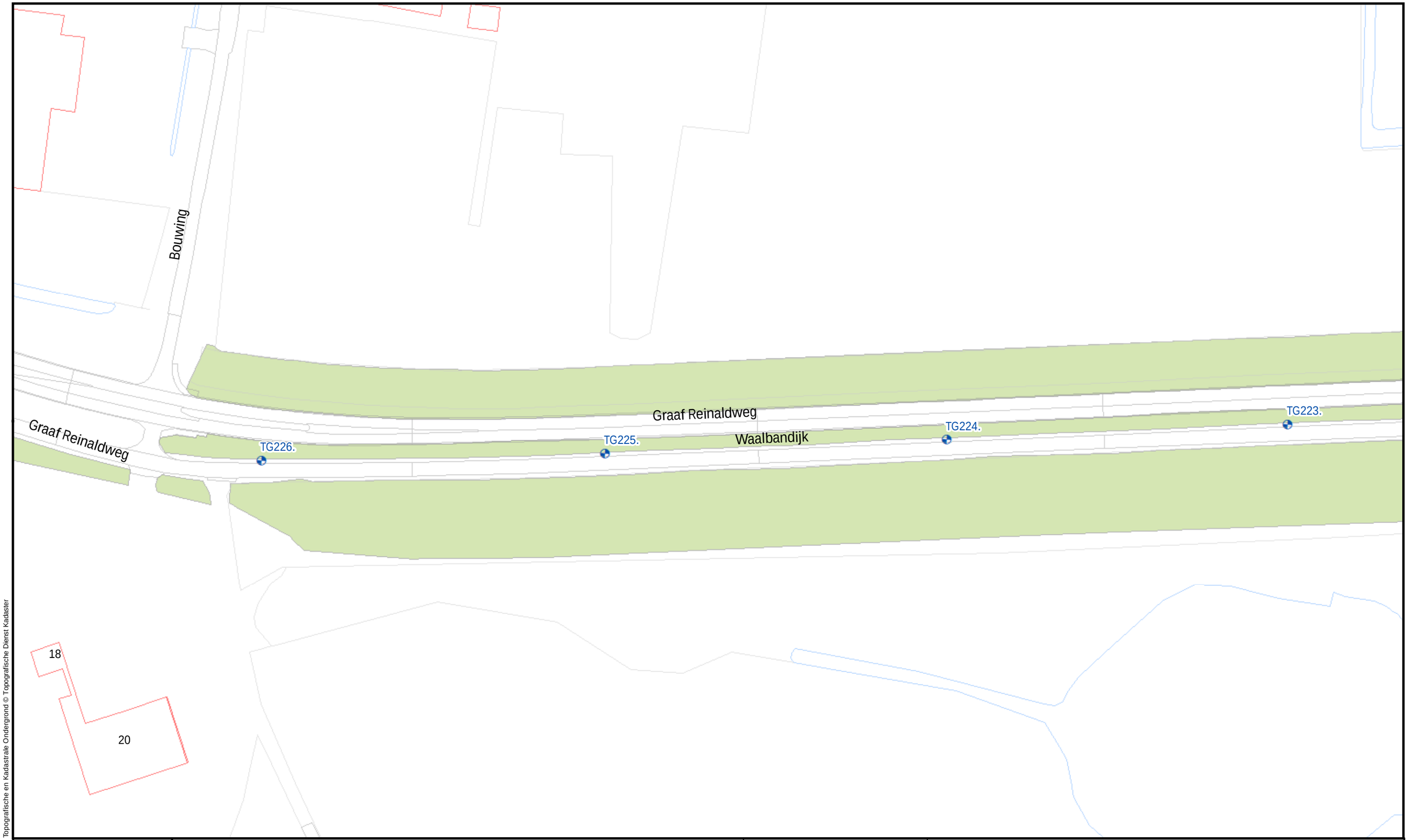

Topografische en Kadastrale Ondergrond © Topografische Dienst Kadaster

BEHEERVORM

- 197: Maaien en afvoeren (UDP)
- 198: Klepelen en int. wisselbeweiding (UDP)
- 237: Slootonderhoud
- 277: Klepelen (UDP)

Referentielagen WSRL

- Dijkpalen
- Bomen/Struiken
- Afrasteringen

Waterschap Rivierenland

Uitgifte Dijkpercelen 2020, detailtekeningen			
Traject:	UDP2020: Waardenburg (Rijksweg A2) - Hellouw (Korfgraaf) TG205-TG275	Bladnr.:	7 van 23
Dijkpaal:	TG205-TG275	Schaal:	1 :1.000
Aantal hectare traject:	19,9	Formaat:	A3
Soort onderhoud traject:	Maaien en afvoeren / klepelen	Getekend:	mad
Uitgifteduur:	1 jaar met optie verlenging	Datum:	26/07/2019
Bestandsnaam: UDP2020: Waardenburg (Rijksweg A2) - Hellouw (Korfgraaf) TG205-TG275_versie2.pdf			

Hoewel bij de samenstelling van deze kaart de grootste zorgvuldigheid is betracht, kan Waterschap Rivierenland niet garanderen dat de informatie compleet, actueel en/of accuraat is.
Waterschap Rivierenland aanvaardt dan ook geen enkele aansprakelijkheid voor schade ontstaan door gebruik van de informatie van deze kaart.

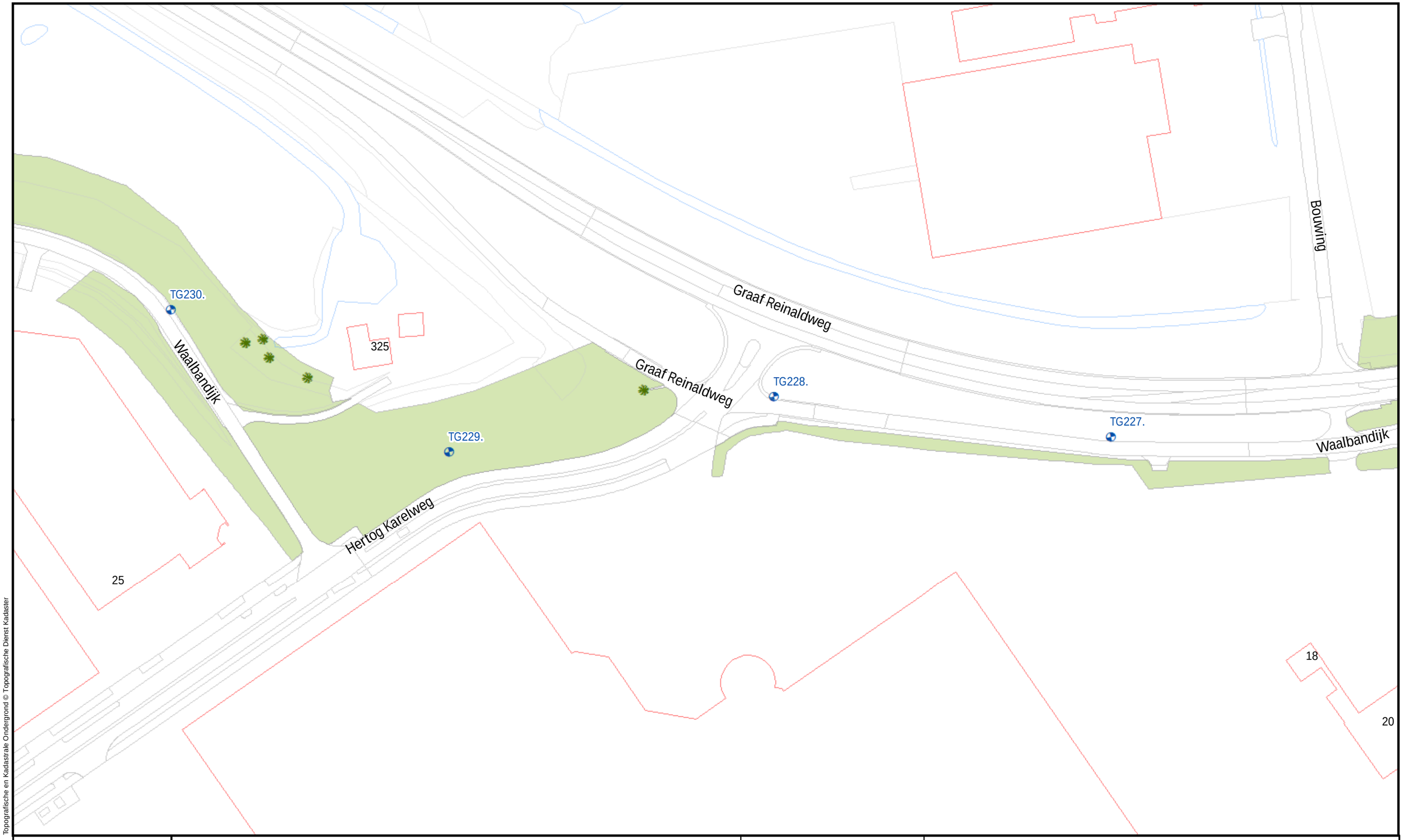

Topografische en Kadastrale Ondergrond © Topografische Dienst Kadaster

BEHEERVORM

- 197: Maaien en afvoeren (UDP)
- 198: Klepelen en int. wisselbeweiding (UDP)
- 237: Slootonderhoud
- 277: Klepelen (UDP)

Referentielagen WSRL

- Dijkpalen
- Bomen/Struiken
- Afrasteringen

Waterschap Rivierenland

Uitgifte Dijkpercelen 2020, detailtekeningen			
Traject:	UDP2020: Waardenburg (Rijksweg A2) - Hellouw (Korfgraaf) TG205-TG275	Bladnr.:	8 van 23
Dijkpaal:	TG205-TG275	Schaal:	1 :1.000
Aantal hectare traject:	19,9	Formaat:	A3
Soort onderhoud traject:	Maaien en afvoeren / klepelen	Getekend:	mad
Uitgifteduur:	1 jaar met optie verlenging	Datum:	26/07/2019
Bestandsnaam: UDP2020: Waardenburg (Rijksweg A2) - Hellouw (Korfgraaf) TG205-TG275_versie2.pdf			

Hoewel bij de samenstelling van deze kaart de grootste zorgvuldigheid is betracht, kan Waterschap Rivierenland niet garanderen dat de informatie compleet, actueel en/of accuraat is.
Waterschap Rivierenland aanvaardt dan ook geen enkele aansprakelijkheid voor schade ontstaan door gebruik van de informatie van deze kaart.

Topografische en Kadastrale Ondergrond © Topografische Dienst Kadaster

BEHEERVORM

- 197: Maaien en afvoeren (UDP)
- 198: Klepelen en int. wisselbeweiding (UDP)
- 237: Slootonderhoud
- 277: Klepelen (UDP)

Referentielagen WSRL

- Dijkpalen
- Bomen/Struiken
- Afrasteringen

Waterschap Rivierenland

Uitgifte Dijkpercelen 2020, detailtekeningen			
Traject:	UDP2020: Waardenburg (Rijksweg A2) - Hellouw (Korfgraaf) TG205-TG275	Bladnr.:	9 van 23
Dijkpaal:	TG205-TG275	Schaal:	1 :1.000
Aantal hectare traject:	19,9	Formaat:	A3
Soort onderhoud traject:	Maaien en afvoeren / klepelen	Getekend:	mad
Uitgifteduur:	1 jaar met optie verlenging	Datum:	26/07/2019
Bestandsnaam: UDP2020: Waardenburg (Rijksweg A2) - Hellouw (Korfgraaf) TG205-TG275_versie2.pdf			

Hoewel bij de samenstelling van deze kaart de grootste zorgvuldigheid is betracht, kan Waterschap Rivierenland niet garanderen dat de informatie compleet, actueel en/of accuraat is.
Waterschap Rivierenland aanvaardt dan ook geen enkele aansprakelijkheid voor schade ontstaan door gebruik van de informatie van deze kaart.

Topografische en Kadastrale Ondergrond © Topografische Dienst Kadaster

BEHEERVORM

- 197: Maaien en afvoeren (UDP)
- 198: Klepelen en int. wisselbeweiding (UDP)
- 237: Slootonderhoud
- 277: Klepelen (UDP)

Referentielagen WSRL

- Dijkpalen
- Bomen/Struiken
- Afrasteringen

Waterschap Rivierenland

Uitgifte Dijkpercelen 2020, detailtekeningen			
Traject:	UDP2020: Waardenburg (Rijksweg A2) - Hellouw (Korfgraaf) TG205-TG275	Bladnr.:	10 van 23
Dijkpaal:	TG205-TG275	Schaal:	1 :1.000
Aantal hectare traject:	19,9	Formaat:	A3
Soort onderhoud traject:	Maaien en afvoeren / klepelen	Getekend:	mad
Uitgifteduur:	1 jaar met optie verlenging	Datum:	26/07/2019
Bestandsnaam: UDP2020: Waardenburg (Rijksweg A2) - Hellouw (Korfgraaf) TG205-TG275_versie2.pdf			

Hoewel bij de samenstelling van deze kaart de grootste zorgvuldigheid is betracht, kan Waterschap Rivierenland niet garanderen dat de informatie compleet, actueel en/of accuraat is.
Waterschap Rivierenland aanvaardt dan ook geen enkele aansprakelijkheid voor schade ontstaan door gebruik van de informatie van deze kaart.

Topografische en Kadastrale Ondergrond © Topografische Dienst Kadaster

BEHEERVORM

- 197: Maaien en afvoeren (UDP)
- 198: Klepelen en int. wisselbeweiding (UDP)
- 237: Slootonderhoud
- 277: Klepelen (UDP)

Referentielagen WSRL

- Dijkpalen
- Bomen/Struiken
- Afrasteringen

Waterschap Rivierenland

Uitgifte Dijkpercelen 2020, detailtekeningen			
Traject:	UDP2020: Waardenburg (Rijksweg A2) - Hellouw (Korfgraaf) TG205-TG275	Bladnr.:	11 van 23
Dijkpaal:	TG205-TG275	Schaal:	1 :1.000
Aantal hectare traject:	19,9	Formaat:	A3
Soort onderhoud traject:	Maaien en afvoeren / klepelen	Getekend:	mad
Uitgifteduur:	1 jaar met optie verlenging	Datum:	26/07/2019
Bestandsnaam: UDP2020: Waardenburg (Rijksweg A2) - Hellouw (Korfgraaf) TG205-TG275_versie2.pdf			

Hoewel bij de samenstelling van deze kaart de grootste zorgvuldigheid is betracht, kan Waterschap Rivierenland niet garanderen dat de informatie compleet, actueel en/of accuraat is.
Waterschap Rivierenland aanvaardt dan ook geen enkele aansprakelijkheid voor schade ontstaan door gebruik van de informatie van deze kaart.

Topografische en Kadastrale Ondergrond © Topografische Dienst Kadaster

BEHEERVORM

- 197: Maaien en afvoeren (UDP)
- 198: Klepelen en int. wisselbeweiding (UDP)
- 237: Slootonderhoud
- 277: Klepelen (UDP)

Referentielagen WSRL

- Dijkpalen
- Bomen/Struiken
- Afrasteringen

Waterschap Rivierenland

Uitgifte Dijkpercelen 2020, detailtekeningen			
Traject:	UDP2020: Waardenburg (Rijksweg A2) - Hellouw (Korfgraaf) TG205-TG275	Bladnr.:	12 van 23
Dijkpaal:	TG205-TG275	Schaal:	1 :1.000
Aantal hectare traject:	19,9	Formaat:	A3
Soort onderhoud traject:	Maaien en afvoeren / klepelen	Getekend:	mad
Uitgifteduur:	1 jaar met optie verlenging	Datum:	26/07/2019
Bestandsnaam: UDP2020: Waardenburg (Rijksweg A2) - Hellouw (Korfgraaf) TG205-TG275_versie2.pdf			

Hoewel bij de samenstelling van deze kaart de grootste zorgvuldigheid is betracht, kan Waterschap Rivierenland niet garanderen dat de informatie compleet, actueel en/of accuraat is.
Waterschap Rivierenland aanvaardt dan ook geen enkele aansprakelijkheid voor schade ontstaan door gebruik van de informatie van deze kaart.

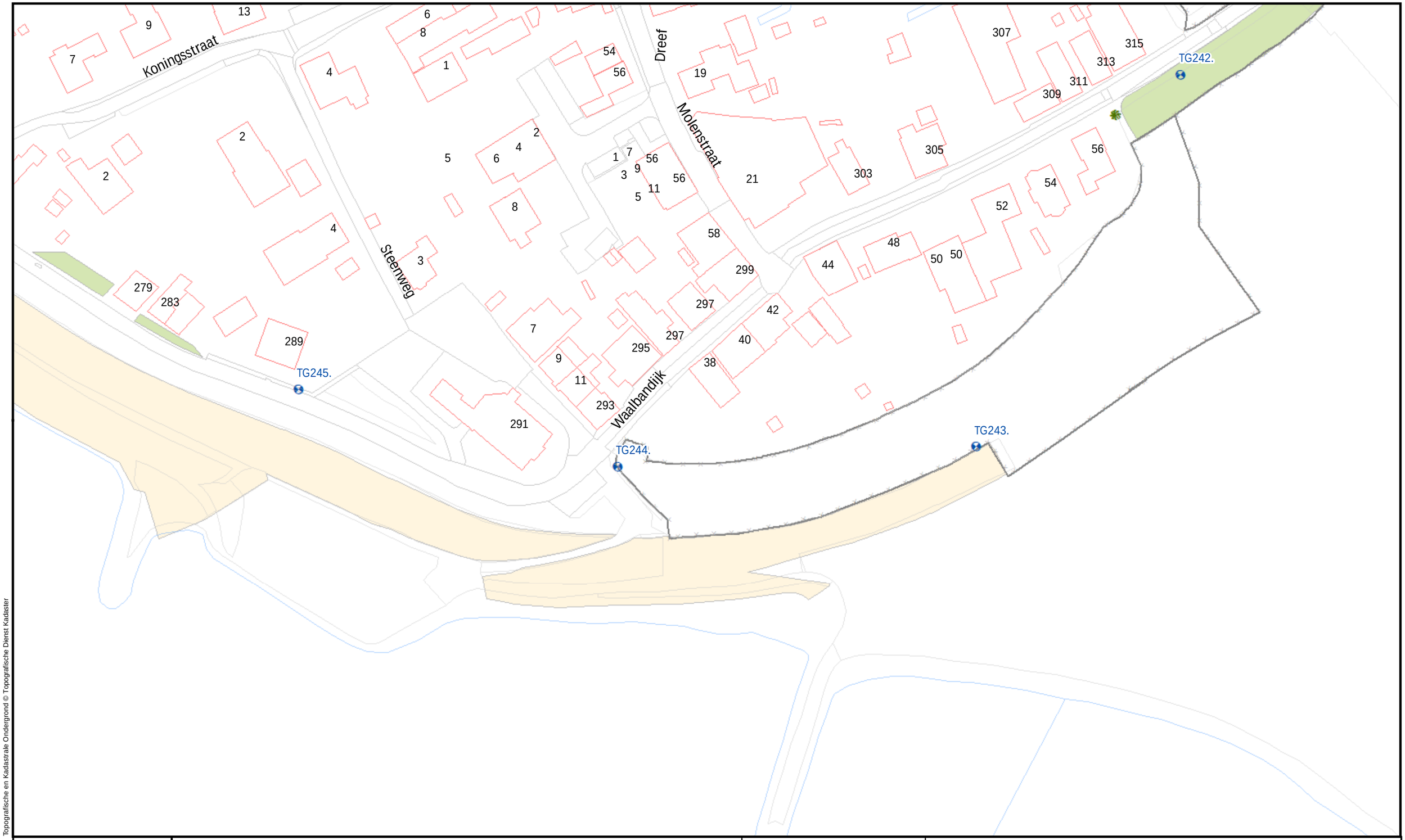

Topografische en Kadastrale Ondergrond © Topografische Dienst Kadaster

BEHEERVORM

- 197: Maaien en afvoeren (UDP)
- 198: Klepelen en int. wisselbeweiding (UDP)
- 237: Slootonderhoud
- 277: Klepelen (UDP)

Referentielagen WSRL

- Dijkpalen
- Bomen/Struiken
- Afrasteringen

Waterschap Rivierenland

Uitgifte Dijkpercelen 2020, detailtekeningen		
Traject:	UDP2020: Waardenburg (Rijksweg A2) - Hellouw (Korfgraaf) TG205-TG275	Bladnr.: 13 van 23
Dijkpaal:	TG205-TG275	Schaal: 1 :1.000
Aantal hectare traject:	19,9	Formaat: A3
Soort onderhoud traject:	Maaien en afvoeren / klepelen	Getekend: mad
Uitgifteduur:	1 jaar met optie verlenging	Datum: 26/07/2019
Bestandsnaam: UDP2020: Waardenburg (Rijksweg A2) - Hellouw (Korfgraaf) TG205-TG275_versie2.pdf		

Hoewel bij de samenstelling van deze kaart de grootste zorgvuldigheid is betracht, kan Waterschap Rivierenland niet garanderen dat de informatie compleet, actueel en/of accuraat is.
Waterschap Rivierenland aanvaardt dan ook geen enkele aansprakelijkheid voor schade ontstaan door gebruik van de informatie van deze kaart.

Topografische en Kadastrale Ondergrond © Topografische Dienst Kadaster

BEHEERVORM

- 197: Maaien en afvoeren (UDP)
- 198: Klepelen en int. wisselbeweiding (UDP)
- 237: Slootonderhoud
- 277: Klepelen (UDP)

Referentielagen WSRL

- Dijkpalen
- Bomen/Struiken
- Afrasteringen

Waterschap Rivierenland

Uitgifte Dijkpercelen 2020, detailtekeningen			
Traject:	UDP2020: Waardenburg (Rijksweg A2) - Hellouw (Korfgraaf) TG205-TG275	Bladnr.:	14 van 23
Dijkpaal:	TG205-TG275	Schaal:	1 :1.000
Aantal hectare traject:	19,9	Formaat:	A3
Soort onderhoud traject:	Maaien en afvoeren / klepelen	Getekend:	mad
Uitgifteduur:	1 jaar met optie verlenging	Datum:	26/07/2019
Bestandsnaam: UDP2020: Waardenburg (Rijksweg A2) - Hellouw (Korfgraaf) TG205-TG275_versie2.pdf			

Hoewel bij de samenstelling van deze kaart de grootste zorgvuldigheid is betracht, kan Waterschap Rivierenland niet garanderen dat de informatie compleet, actueel en/of accuraat is.
Waterschap Rivierenland aanvaardt dan ook geen enkele aansprakelijkheid voor schade ontstaan door gebruik van de informatie van deze kaart.

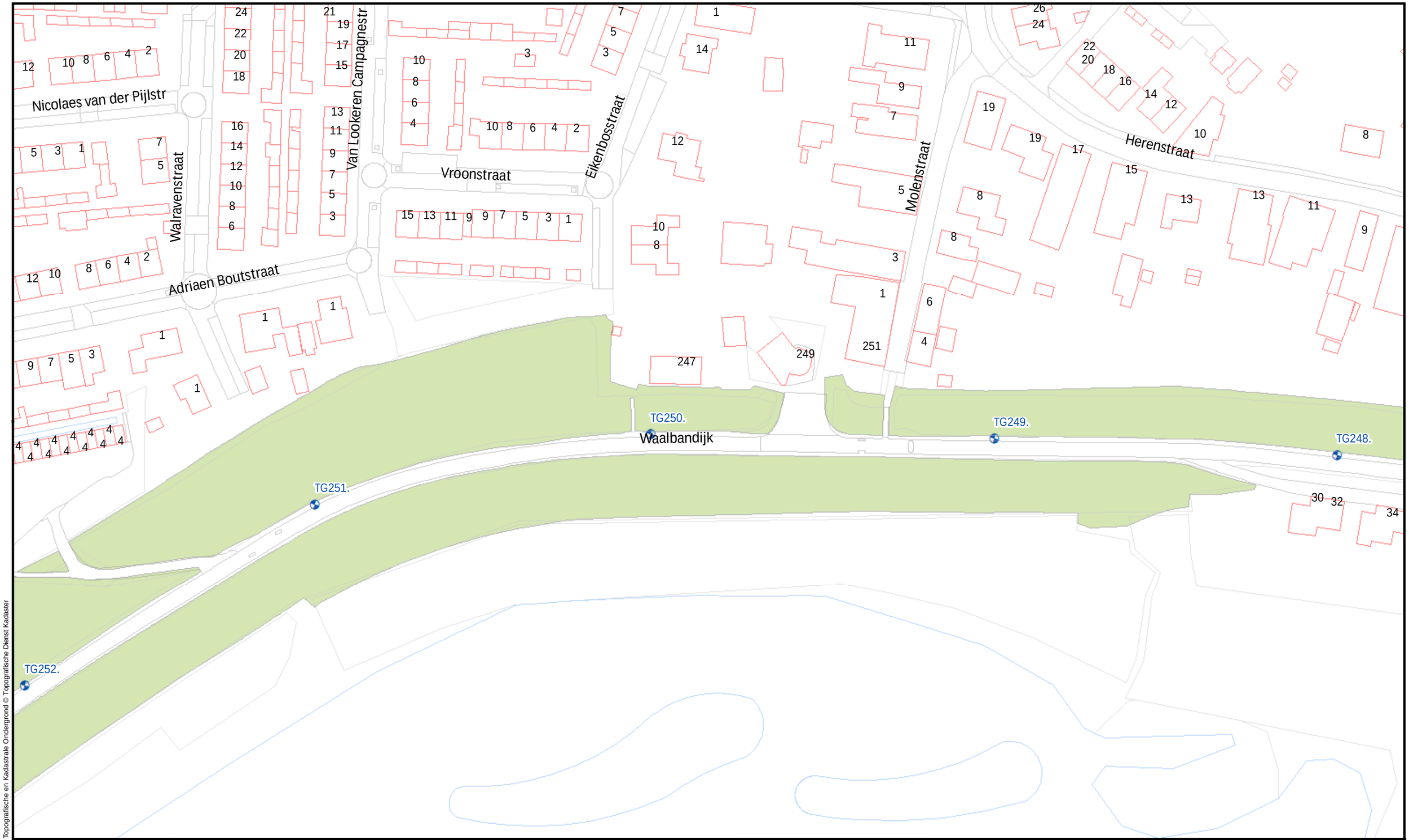

Topografische en Kadastrale Ondergrond © Topografische Dienst Kadaster

BEHEERVORM

- 197: Maaien en afvoeren (UDP)
- 198: Klepelen en int. wisselbeweiding (UDP)
- 237: Slootonderhoud
- 277: Klepelen (UDP)

Referentielagen WSRL

- Dijkpalen
- Bomen/Struiken
- Afrasteringen

Waterschap Rivierenland

Uitgifte Dijkpercelen 2020, detailtekeningen			
Traject:	UDP2020: Waardenburg (Rijksweg A2) - Hellouw (Korfgraaf) TG205-TG275	Bladnr.:	15 van 23
Dijkpaal:	TG205-TG275	Schaal:	1 :1.000
Aantal hectare traject:	19,9	Formaat:	A3
Soort onderhoud traject:	Maaien en afvoeren / klepelen	Getekend:	mad
Uitgifteduur:	1 jaar met optie verlenging	Datum:	26/07/2019
Bestandsnaam: UDP2020: Waardenburg (Rijksweg A2) - Hellouw (Korfgraaf) TG205-TG275_versie2.pdf			

Hoewel bij de samenstelling van deze kaart de grootste zorgvuldigheid is betracht, kan Waterschap Rivierenland niet garanderen dat de informatie compleet, actueel en/of accuraat is.
Waterschap Rivierenland aanvaardt dan ook geen enkele aansprakelijkheid voor schade ontstaan door gebruik van de informatie van deze kaart.

Topografische en Kadastrale Ondergrond © Topografische Dienst Kadaster

BEHEERVORM

- 197: Maaien en afvoeren (UDP)
- 198: Klepelen en int. wisselbeweiding (UDP)
- 237: Slootonderhoud
- 277: Klepelen (UDP)

Referentielagen WSRL

- Dijkpalen
- Bomen/Struiken
- Afrasteringen

Waterschap Rivierenland

Uitgifte Dijkpercelen 2020, detailtekeningen	
Traject: UDP2020: Waardenburg (Rijksweg A2) - Hellouw (Korfgraaf) TG205-TG275	Bladnr.: 16 van 23
Dijkpaal: TG205-TG275	Schaal: 1 :1.000
Aantal hectare traject: 19,9	Formaat: A3
Soort onderhoud traject: Maaien en afvoeren / klepelen	Getekend: mad
Uitgifteduur: 1 jaar met optie verlenging	Datum: 26/07/2019
Bestandsnaam: UDP2020: Waardenburg (Rijksweg A2) - Hellouw (Korfgraaf) TG205-TG275_versie2.pdf	

Hoewel bij de samenstelling van deze kaart de grootste zorgvuldigheid is betracht, kan Waterschap Rivierenland niet garanderen dat de informatie compleet, actueel en/of accuraat is.
Waterschap Rivierenland aanvaardt dan ook geen enkele aansprakelijkheid voor schade ontstaan door gebruik van de informatie van deze kaart.

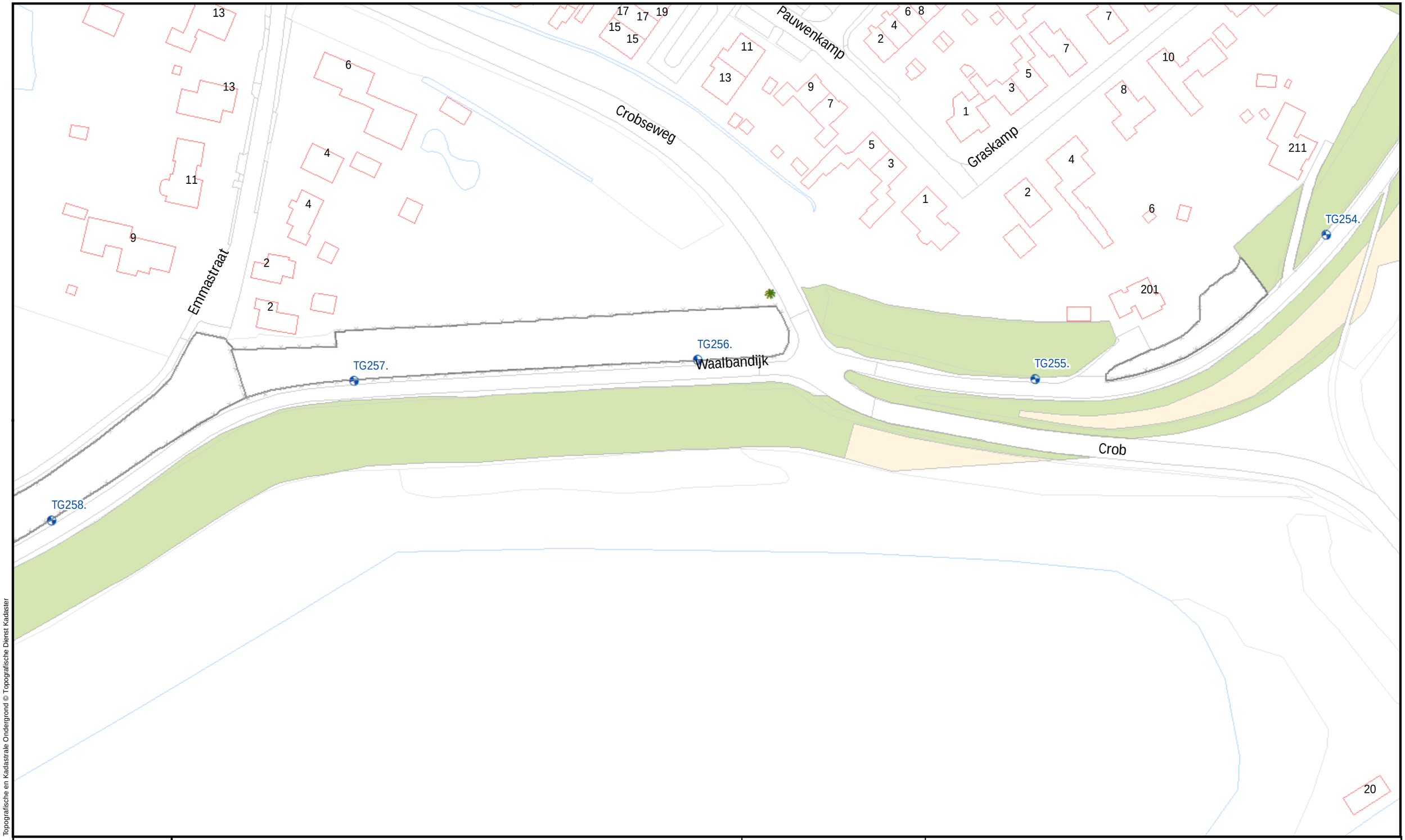

Topografische en Kadastrale Ondergrond © Topografische Dienst Kadaster

BEHEERVORM

- 197: Maaien en afvoeren (UDP)
- 198: Klepelen en int. wisselbeweiding (UDP)
- 237: Slootonderhoud
- 277: Klepelen (UDP)

Referentielagen WSRL

- Dijkpalen
- Bomen/Struiken
- Afrasteringen

Waterschap Rivierenland

Uitgifte Dijkpercelen 2020, detailtekeningen		
Traject:	UDP2020: Waardenburg (Rijksweg A2) - Hellouw (Korfgraaf) TG205-TG275	Bladnr.: 17 van 23
Dijkpaal:	TG205-TG275	Schaal: 1 :1.000
Aantal hectare traject:	19,9	Formaat: A3
Soort onderhoud traject:	Maaien en afvoeren / klepelen	Getekend: mad
Uitgifteduur:	1 jaar met optie verlenging	Datum: 26/07/2019
Bestandsnaam: UDP2020: Waardenburg (Rijksweg A2) - Hellouw (Korfgraaf) TG205-TG275_versie2.pdf		

Hoewel bij de samenstelling van deze kaart de grootste zorgvuldigheid is betracht, kan Waterschap Rivierenland niet garanderen dat de informatie compleet, actueel en/of accuraat is.
Waterschap Rivierenland aanvaardt dan ook geen enkele aansprakelijkheid voor schade ontstaan door gebruik van de informatie van deze kaart.

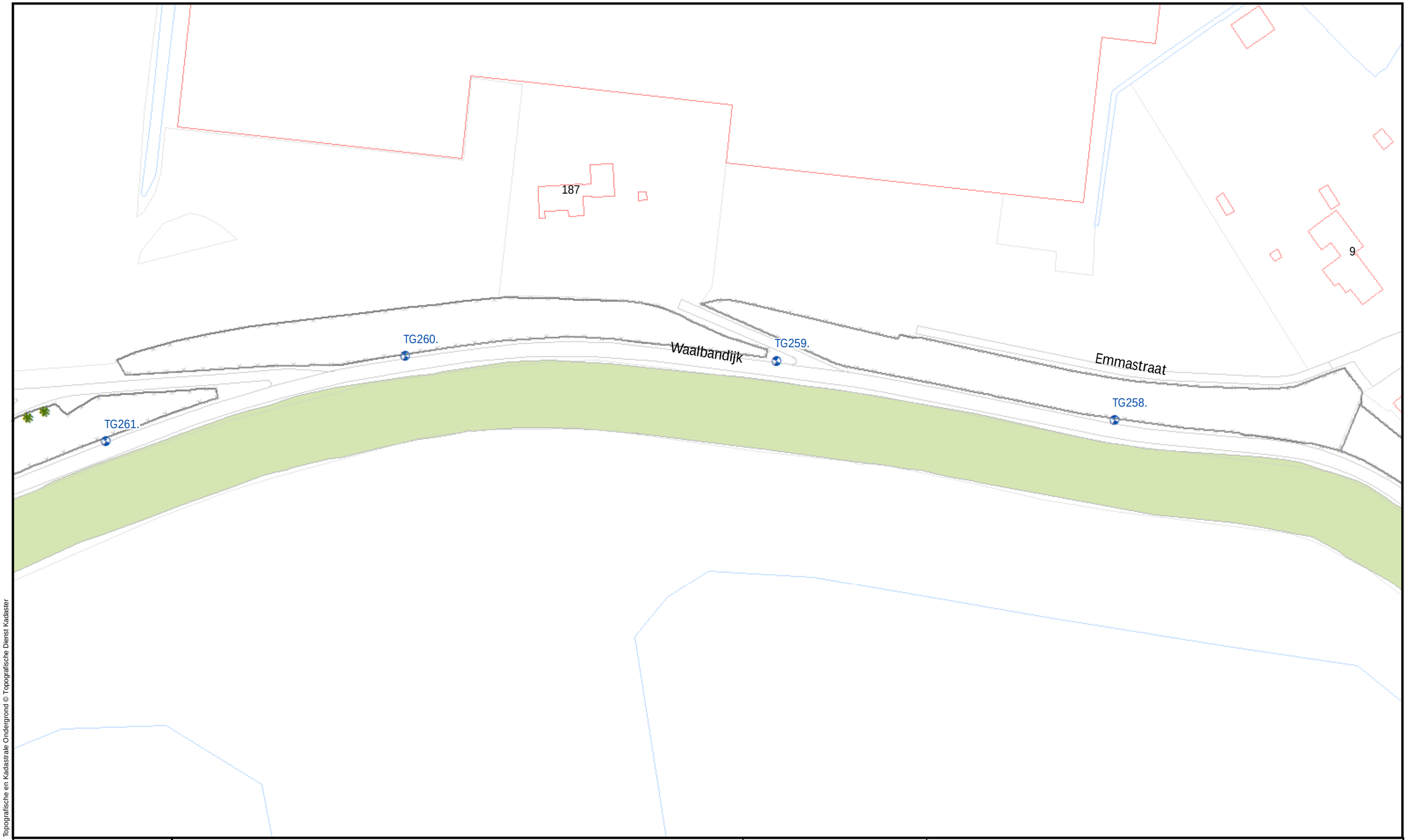

Topografische en Kadastrale Ondergrond © Topografische Dienst Kadaster

BEHEERVORM

- 197: Maaien en afvoeren (UDP)
- 198: Klepelen en int. wisselbeweiding (UDP)
- 237: Slootonderhoud
- 277: Klepelen (UDP)

Referentielagen WSRL

- Dijkpalen
- Bomen/Struiken
- Afrasteringen

Waterschap Rivierenland

Uitgifte Dijkpercelen 2020, detailtekeningen	
Traject: UDP2020: Waardenburg (Rijksweg A2) - Hellouw (Korfgraaf) TG205-TG275	Bladnr.: 18 van 23
Dijkpaal: TG205-TG275	Schaal: 1 :1.000
Aantal hectare traject: 19,9	Formaat: A3
Soort onderhoud traject: Maaien en afvoeren / klepelen	Getekend: mad
Uitgifteduur: 1 jaar met optie verlenging	Datum: 26/07/2019
Bestandsnaam: UDP2020: Waardenburg (Rijksweg A2) - Hellouw (Korfgraaf) TG205-TG275_versie2.pdf	

Hoewel bij de samenstelling van deze kaart de grootste zorgvuldigheid is betracht, kan Waterschap Rivierenland niet garanderen dat de informatie compleet, actueel en/of accuraat is.
Waterschap Rivierenland aanvaardt dan ook geen enkele aansprakelijkheid voor schade ontstaan door gebruik van de informatie van deze kaart.

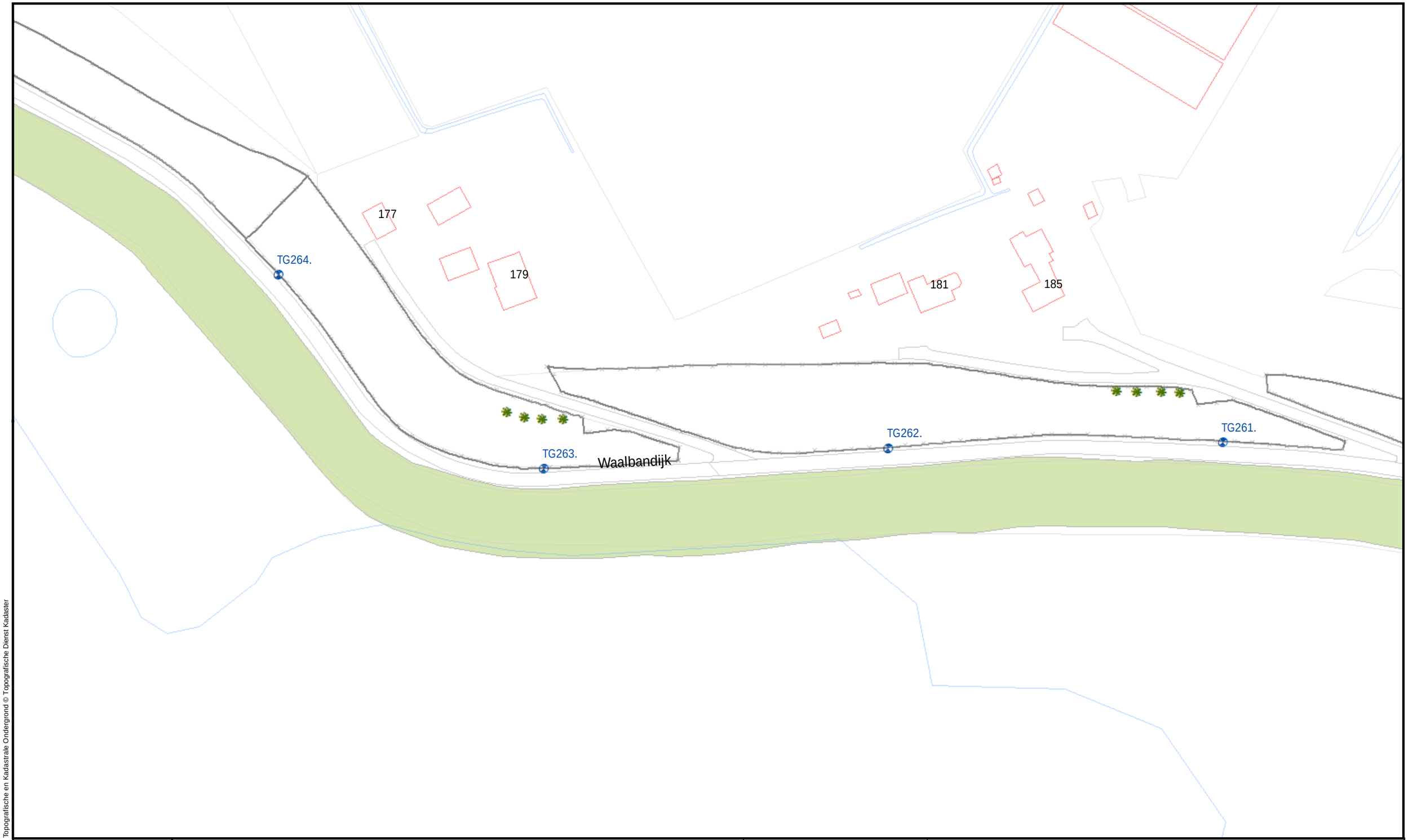

Topografische en Kadastrale Ondergrond © Topografische Dienst Kadaster

BEHEERVORM

- 197: Maaien en afvoeren (UDP)
- 198: Klepelen en int. wisselbeweiding (UDP)
- 237: Slootonderhoud
- 277: Klepelen (UDP)

Referentielagen WSRL

- Dijkpalen
- Bomen/Struiken
- Afrasteringen

Waterschap Rivierenland

Uitgifte Dijkpercelen 2020, detailtekeningen			
Traject:	UDP2020: Waardenburg (Rijksweg A2) - Hellouw (Korfgraaf) TG205-TG275	Bladnr.:	19 van 23
Dijkpaal:	TG205-TG275	Schaal:	1 :1.000
Aantal hectare traject:	19,9	Formaat:	A3
Soort onderhoud traject:	Maaien en afvoeren / klepelen	Getekend:	mad
Uitgifteduur:	1 jaar met optie verlenging	Datum:	26/07/2019
Bestandsnaam: UDP2020: Waardenburg (Rijksweg A2) - Hellouw (Korfgraaf) TG205-TG275_versie2.pdf			

Hoewel bij de samenstelling van deze kaart de grootste zorgvuldigheid is betracht, kan Waterschap Rivierenland niet garanderen dat de informatie compleet, actueel en/of accuraat is.
Waterschap Rivierenland aanvaardt dan ook geen enkele aansprakelijkheid voor schade ontstaan door gebruik van de informatie van deze kaart.

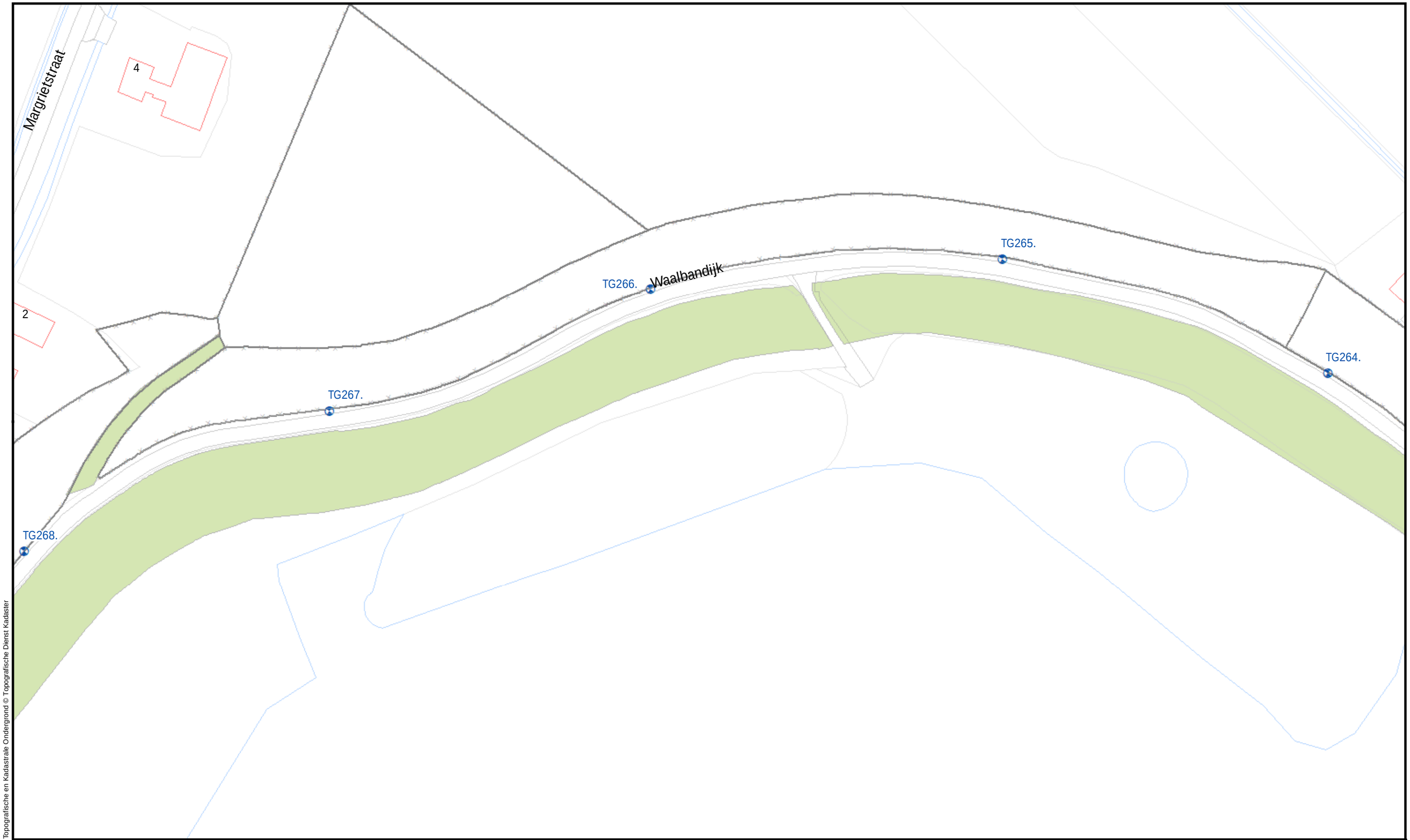

Topografische en Kadastrale Ondergrond © Topografische Dienst Kadaster

BEHEERVORM

- 197: Maaien en afvoeren (UDP)
- 198: Klepelen en int. wisselbeweiding (UDP)
- 237: Slootonderhoud
- 277: Klepelen (UDP)

Referentielagen WSRL

- Dijkpalen
- Bomen/Struiken
- Afrasteringen

Waterschap Rivierenland

Uitgifte Dijkpercelen 2020, detailtekeningen			
Traject:	UDP2020: Waardenburg (Rijksweg A2) - Hellouw (Korfgraaf) TG205-TG275	Bladnr.:	20 van 23
Dijkpaal:	TG205-TG275	Schaal:	1 :1.000
Aantal hectare traject:	19,9	Formaat:	A3
Soort onderhoud traject:	Maaien en afvoeren / klepelen	Getekend:	mad
Uitgifteduur:	1 jaar met optie verlenging	Datum:	26/07/2019
Bestandsnaam: UDP2020: Waardenburg (Rijksweg A2) - Hellouw (Korfgraaf) TG205-TG275_versie2.pdf			

Hoewel bij de samenstelling van deze kaart de grootste zorgvuldigheid is betracht, kan Waterschap Rivierenland niet garanderen dat de informatie compleet, actueel en/of accuraat is.
Waterschap Rivierenland aanvaardt dan ook geen enkele aansprakelijkheid voor schade ontstaan door gebruik van de informatie van deze kaart.

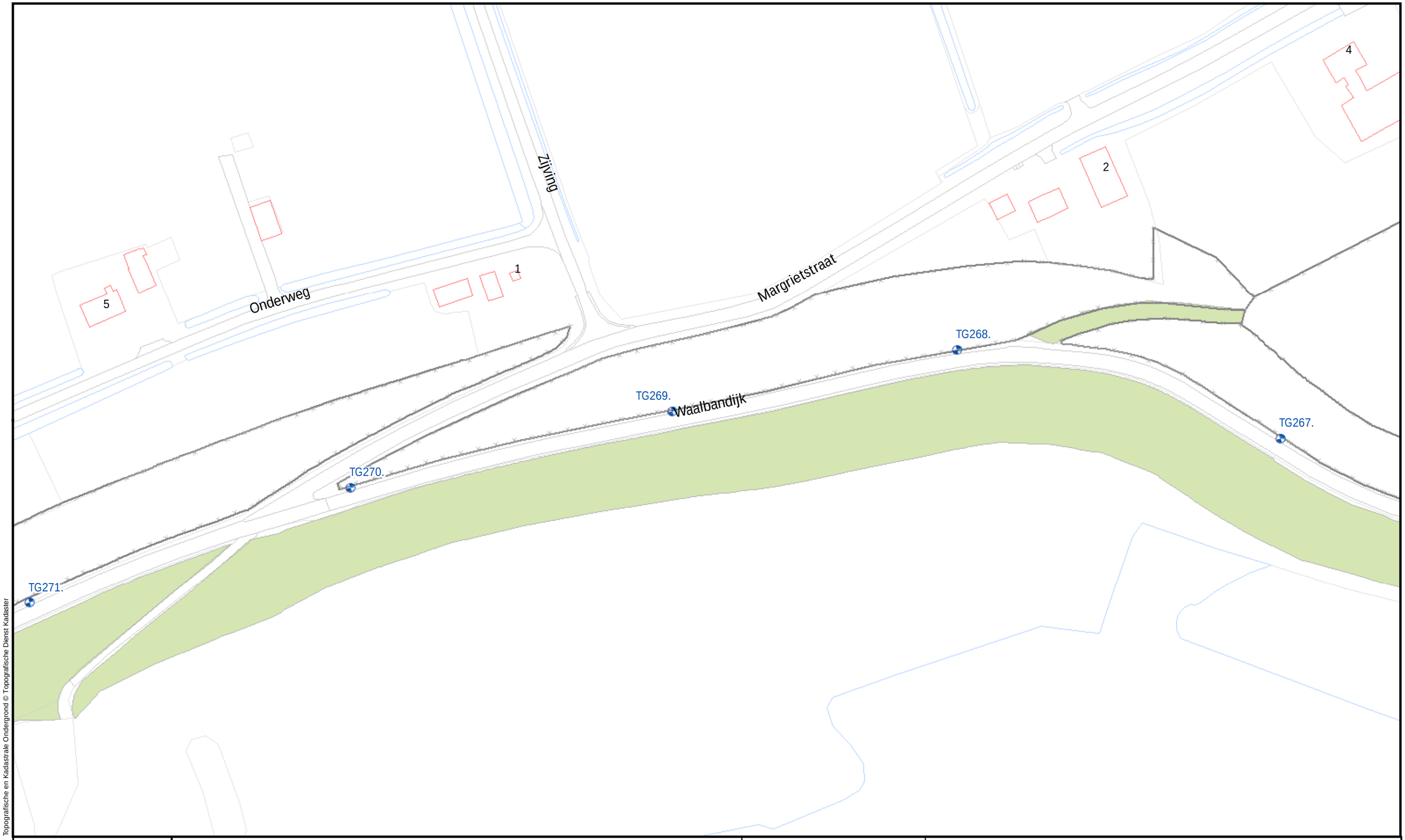

Topografische en Kadastrale Ondergrond © Topografische Dienst Kadaster

BEHEERVORM

- 197: Maaien en afvoeren (UDP)
- 198: Klepelen en int. wisselbeweiding (UDP)
- 237: Slootonderhoud
- 277: Klepelen (UDP)

Referentielagen WSRL

- Dijkpalen
- Bomen/Struiken
- Afrasteringen

Waterschap Rivierenland

Uitgifte Dijkpercelen 2020, detailtekeningen			
Traject:	UDP2020: Waardenburg (Rijksweg A2) - Hellouw (Korfgraaf) TG205-TG275	Bladnr.:	21 van 23
Dijkpaal:	TG205-TG275	Schaal:	1 :1.000
Aantal hectare traject:	19,9	Formaat:	A3
Soort onderhoud traject:	Maaien en afvoeren / klepelen	Getekend:	mad
Uitgifteduur:	1 jaar met optie verlenging	Datum:	26/07/2019
Bestandsnaam: UDP2020: Waardenburg (Rijksweg A2) - Hellouw (Korfgraaf) TG205-TG275_versie2.pdf			

Hoewel bij de samenstelling van deze kaart de grootste zorgvuldigheid is betracht, kan Waterschap Rivierenland niet garanderen dat de informatie compleet, actueel en/of accuraat is.
Waterschap Rivierenland aanvaardt dan ook geen enkele aansprakelijkheid voor schade ontstaan door gebruik van de informatie van deze kaart.

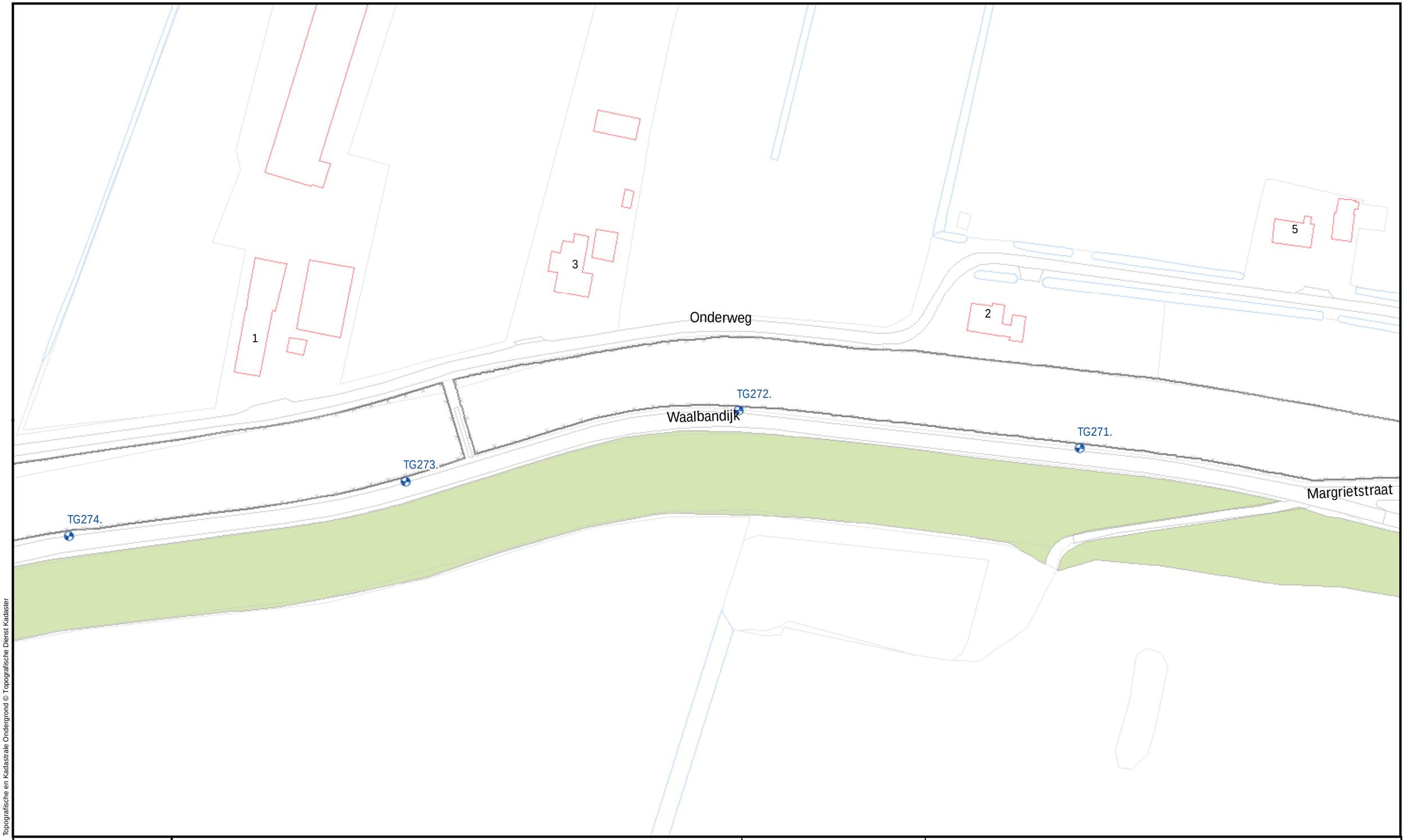

Topografische en Kadastrale Ondergrond © Topografische Dienst Kadaster

BEHEERVORM

- 197: Maaien en afvoeren (UDP)
- 198: Klepelen en int. wisselbeweiding (UDP)
- 237: Slootonderhoud
- 277: Klepelen (UDP)

Referentielagen WSRL

- Dijkpalen
- Bomen/Struiken
- Afrasteringen

Waterschap Rivierenland

Uitgifte Dijkpercelen 2020, detailtekeningen	
Traject: UDP2020: Waardenburg (Rijksweg A2) - Hellouw (Korfgraaf) TG205-TG275	Bladnr.: 22 van 23
Dijkpaal: TG205-TG275	Schaal: 1 :1.000
Aantal hectare traject: 19,9	Formaat: A3
Soort onderhoud traject: Maaien en afvoeren / klepelen	Getekend: mad
Uitgifteduur: 1 jaar met optie verlenging	Datum: 26/07/2019
Bestandsnaam: UDP2020: Waardenburg (Rijksweg A2) - Hellouw (Korfgraaf) TG205-TG275_versie2.pdf	

Hoewel bij de samenstelling van deze kaart de grootste zorgvuldigheid is betracht, kan Waterschap Rivierenland niet garanderen dat de informatie compleet, actueel en/of accuraat is.
Waterschap Rivierenland aanvaardt dan ook geen enkele aansprakelijkheid voor schade ontstaan door gebruik van de informatie van deze kaart.

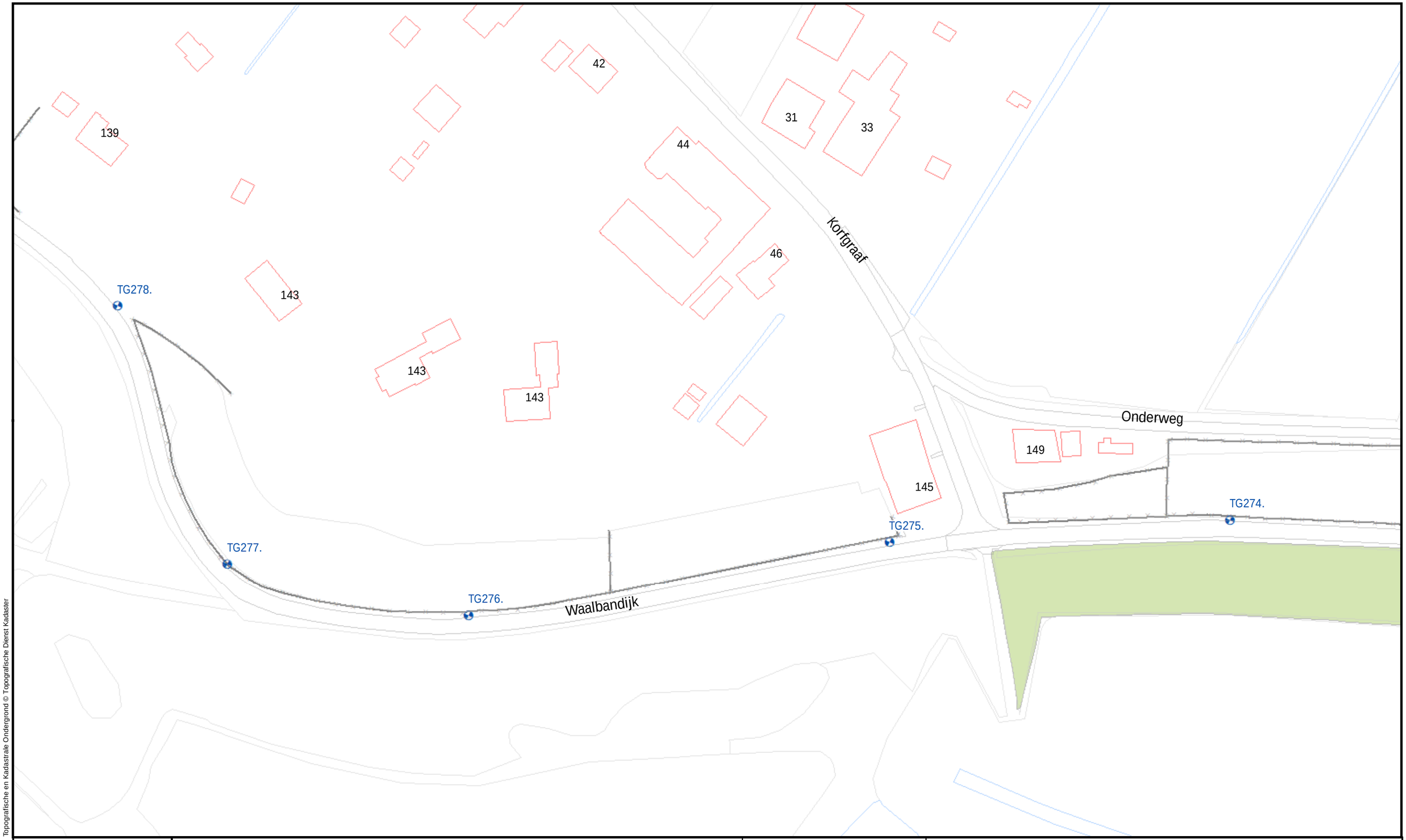

Topografische en Kadastrale Ondergrond © Topografische Dienst Kadaster

BEHEERVORM

- 197: Maaien en afvoeren (UDP)
- 198: Klepelen en int. wisselbeweiding (UDP)
- 237: Slootonderhoud
- 277: Klepelen (UDP)

Referentielagen WSRL

- Dijkpalen
- Bomen/Struiken
- Afrasteringen

Waterschap Rivierenland

Uitgifte Dijkpercelen 2020, detailtekeningen			
Traject:	UDP2020: Waardenburg (Rijksweg A2) - Hellouw (Korfgraaf) TG205-TG275	Bladnr.:	23 van 23
Dijkpaal:	TG205-TG275	Schaal:	1 :1.000
Aantal hectare traject:	19,9	Formaat:	A3
Soort onderhoud traject:	Maaien en afvoeren / klepelen	Getekend:	mad
Uitgifteduur:	1 jaar met optie verlenging	Datum:	26/07/2019
Bestandsnaam: UDP2020: Waardenburg (Rijksweg A2) - Hellouw (Korfgraaf) TG205-TG275_versie2.pdf			

Hoewel bij de samenstelling van deze kaart de grootste zorgvuldigheid is betracht, kan Waterschap Rivierenland niet garanderen dat de informatie compleet, actueel en/of accuraat is.
Waterschap Rivierenland aanvaardt dan ook geen enkele aansprakelijkheid voor schade ontstaan door gebruik van de informatie van deze kaart.