

Topografische en Kadastrale Ondergrond © Topografische Dienst Kadaster



- Kaartbladen_UDP2020_selectie
- te onderhouden dijkpercelen

Referentielagen WSRL

- ⋈ Dijkpalen



Uitgifte Dijkpercelen 2020, overzichtstekening	
Traject: UDP2020: Woudrichem - A27 LA167 - LA212	Schaal: 1 : 15.000
Dijkpaal: LA167 - LA212	Trajectnr: 3
Aantal hectare traject: 11,0	Getekend: mad
Soort onderhoud traject: Maaien en afvoeren	Datum: 30/07/2019
Uitgifteduur: 3 jaar	
Bestandsnaam: UDP2020: Woudrichem - A27 LA167 - LA212_versie2.pdf	

Hoewel bij de samenstelling van deze kaart de grootste zorgvuldigheid is betracht, kan Waterschap Rivierenland niet garanderen dat de informatie compleet, actueel en/of accuraat is. Waterschap Rivierenland aanvaardt dan ook geen enkele aansprakelijkheid voor schade ontstaan door gebruik van de informatie van deze kaart.



BEHEERVORM

- 197: Maaien en afvoeren (UDP)
- 198: Klepelen en int. wisselbeweiding (UDP)
- 237: Slootonderhoud
- 277: Klepelen (UDP)

Referentielagen WSRL

- Dijkpalen
- Bomen/Struiken
- Afrasteringen



Uitgifte Dijkpercelen 2020, detailtekeningen

Traject: UDP2020: Woudrichem - A27 LA167 - LA212

Dijkpaal: LA167 - LA212

Aantal hectare traject: 11,0

Soort onderhoud traject: Maaien en afvoeren

Uitgifteduur: 3 jaar

Bestandsnaam: UDP2020: Woudrichem - A27 LA167 - LA212_versie2.pdf

Bladnr.: 1 van 13

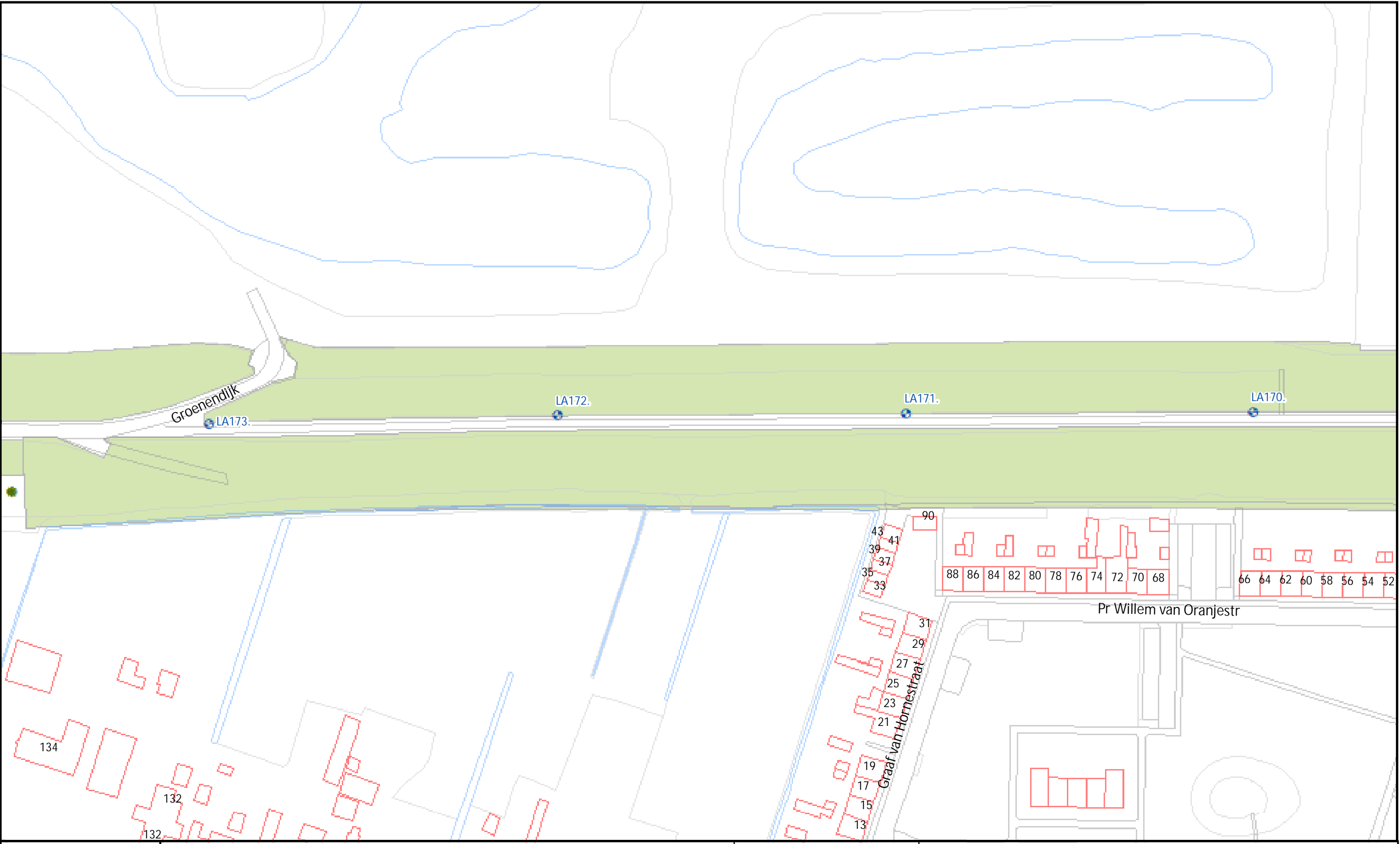
Schaal: 1 :1.000

Formaat: A3

Getekend: mad

Datum: 26/07/2019

Topografische en Kadastrale Ondergrond © Topografische Dienst Kadaster



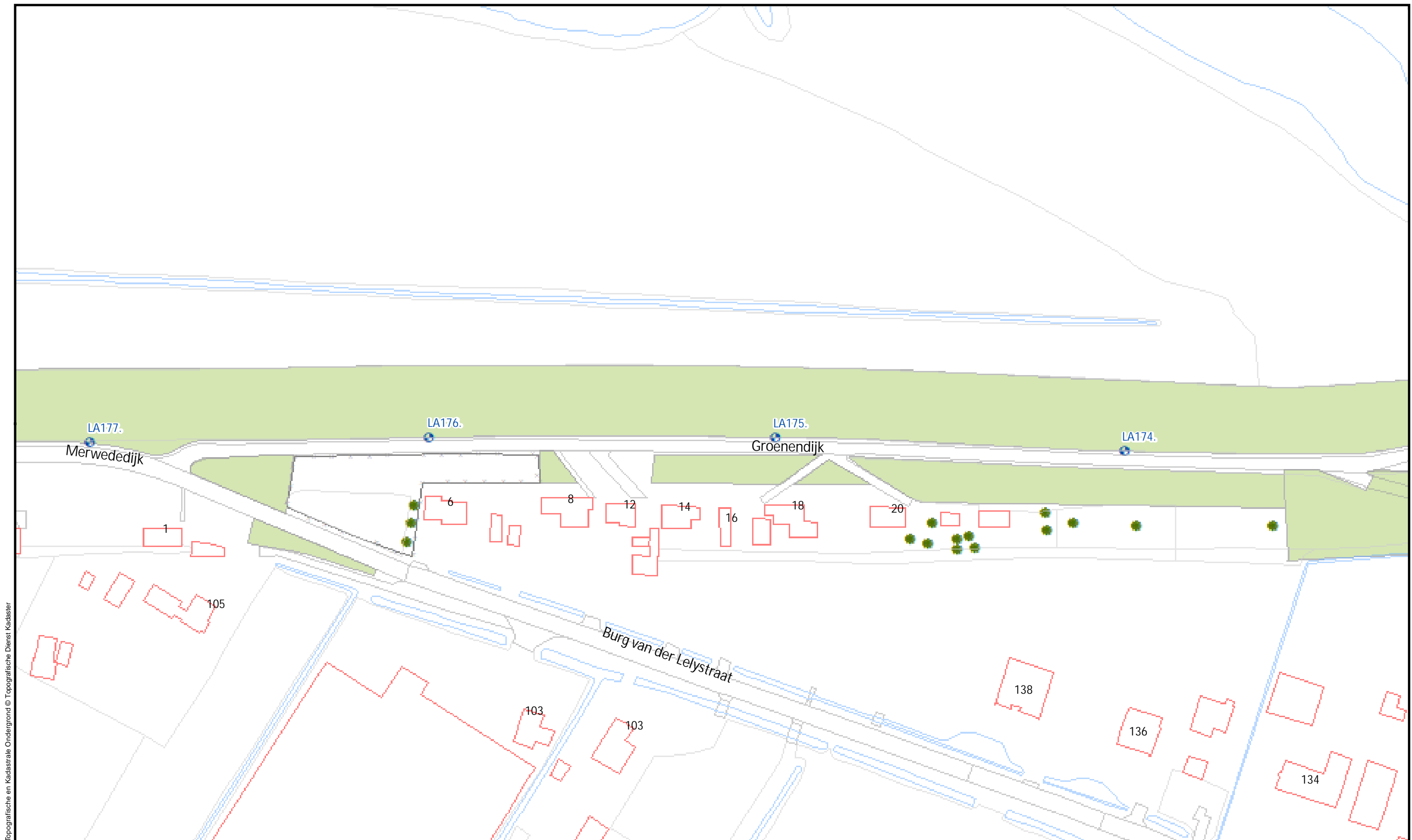
BEHEERVORM	
	197: Maaien en afvoeren (UDP)
	198: Klepelen en int. wisselbeweiding (UDP)
	237: Slooponderhoud
	277: Klepelen (UDP)

Referentielagen WSRL	
	Dijkpalen
	Bomen/Struiken
	Afrasteringen



Uitgifte Dijkpercelen 2020, detailtekeningen	
Traject: UDP2020: Woudrichem - A27 LA167 - LA212	Bladnr.: 2 van 13
Dijkpaal: LA167 - LA212	Schaal: 1 :1.000
Aantal hectare traject: 11,0	Formaat: A3
Soort onderhoud traject: Maaien en afvoeren	Getekend: mad
Uitgifteduur: 3 jaar	Datum: 26/07/2019
Bestandsnaam: UDP2020: Woudrichem - A27 LA167 - LA212_versie2.pdf	

Hoewel bij de samenstelling van deze kaart de grootste zorgvuldigheid is betracht, kan Waterschap Rivierenland niet garanderen dat de informatie compleet, actueel en/of accuraat is. Waterschap Rivierenland aanvaardt dan ook geen enkele aansprakelijkheid voor schade ontstaan door gebruik van de informatie van deze kaart.



Topografische en Kadastrale Ondergrond © Topografische Dienst Kadaster



BEHEERVORM	
	197: Maaien en afvoeren (UDP)
	198: Klepelen en int. wisselbeweiding (UDP)
	237: Slootonderhoud
	277: Klepelen (UDP)

Referentielagen WSRL	
	Dijkpalen
	Bomen/Struiken
	Afrasteringen



Uitgifte Dijkpercelen 2020, detailtekeningen	
Traject: UDP2020: Woudrichem - A27 LA167 - LA212	Bladnr.: 3 van 13
Dijkpaal: LA167 - LA212	Schaal: 1 :1.000
Aantal hectare traject: 11,0	Formaat: A3
Soort onderhoud traject: Maaien en afvoeren	Getekend: mad
Uitgifteduur: 3 jaar	Datum: 26/07/2019
Bestandsnaam: UDP2020: Woudrichem - A27 LA167 - LA212_versie2.pdf	

Hoewel bij de samenstelling van deze kaart de grootste zorgvuldigheid is betracht, kan Waterschap Rivierenland niet garanderen dat de informatie compleet, actueel en/of accuraat is. Waterschap Rivierenland aanvaardt dan ook geen enkele aansprakelijkheid voor schade ontstaan door gebruik van de informatie van deze kaart.



BEHEERVORM	
	197: Maaien en afvoeren (UDP)
	198: Klepelen en int. wisselbeweiding (UDP)
	237: Slootonderhoud
	277: Klepelen (UDP)

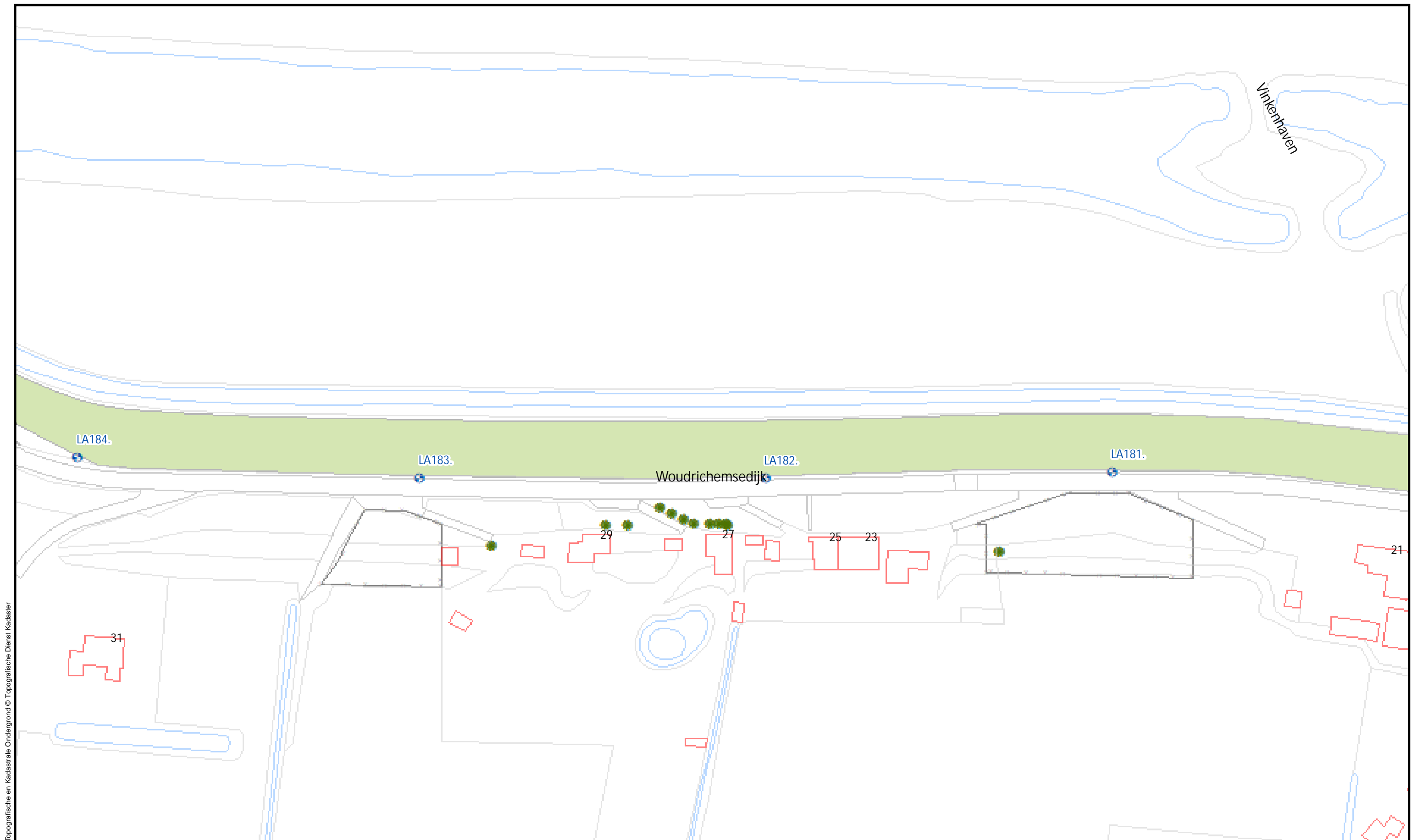
Referentielagen WSRL

- Dijkpalen
- Bomen/Struiken
- Afrasteringen



Uitgifte Dijkpercelen 2020, detailtekeningen	
Traject: UDP2020: Woudrichem - A27 LA167 - LA212	Bladnr.: 4 van 13
Dijkpaal: LA167 - LA212	Schaal: 1 :1.000
Aantal hectare traject: 11,0	Formaat: A3
Soort onderhoud traject: Maaien en afvoeren	Getekend: mad
Uitgifteduur: 3 jaar	Datum: 26/07/2019
Bestandsnaam: UDP2020: Woudrichem - A27 LA167 - LA212_versie2.pdf	




Hoewel bij de samenstelling van deze kaart de grootste zorgvuldigheid is betracht, kan Waterschap Rivierenland niet garanderen dat de informatie compleet, actueel en/of accuraat is. Waterschap Rivierenland aanvaardt dan ook geen enkele aansprakelijkheid voor schade ontstaan door gebruik van de informatie van deze kaart.



Topografische en Kadastrale Ondergrond © Topografische Dienst Kadaster

H

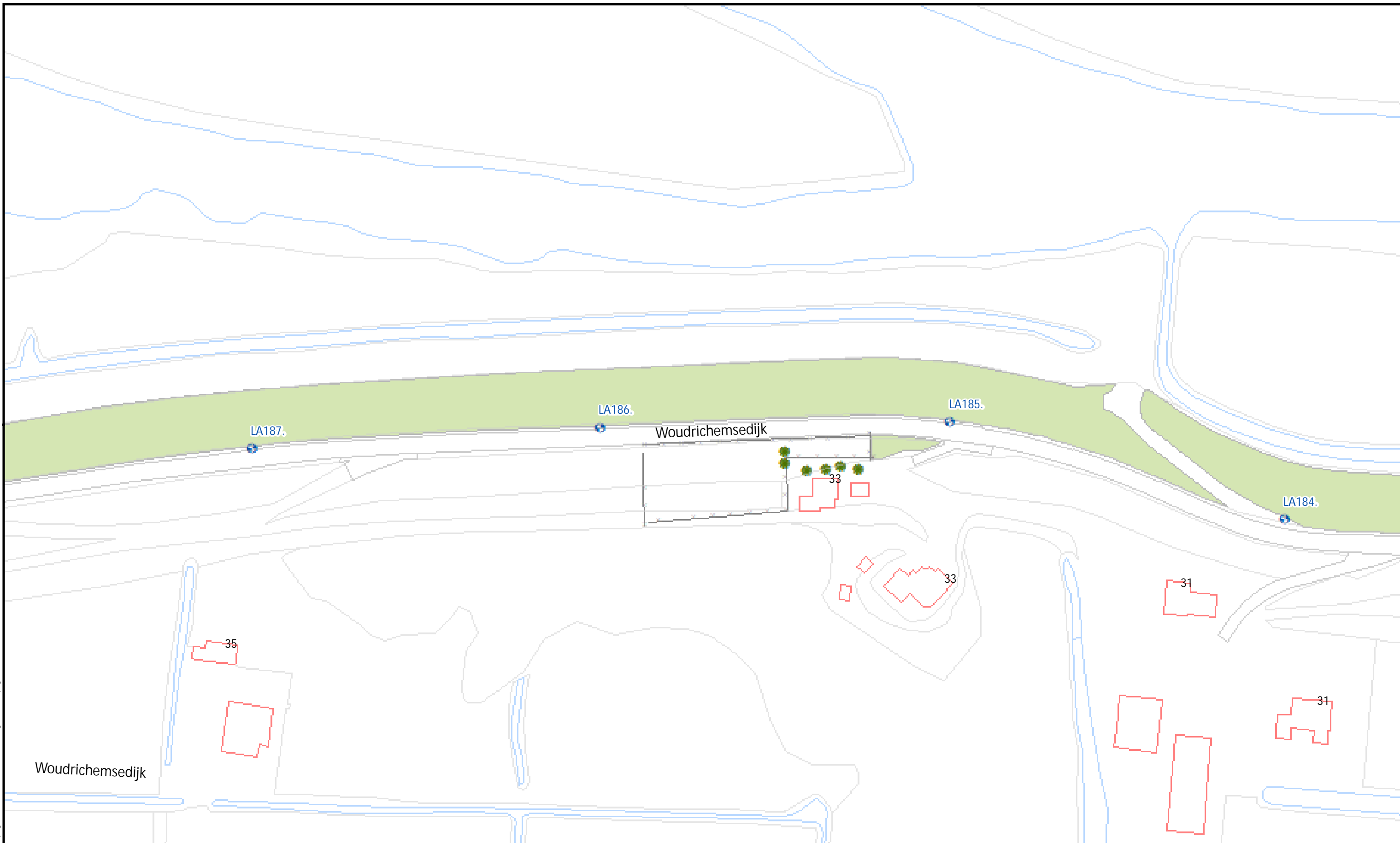
BEHEERVORM	
	197: Maaien en afvoeren (UDP)
	198: Klepelen en int. wisselbeweiding (UDP)
	237: Slootonderhoud
	277: Klepelen (UDP)

Referentielagen WSRL	
	Dijkpalen
	Bomen/Struiken
	Afrasteringen



Uitgifte Dijkpercelen 2020, detailtekeningen		
Traject:	UDP2020: Woudrichem - A27 LA167 - LA212	Bladnr.: 5 van 13
Dijkpaal:	LA167 - LA212	Schaal: 1 :1.000
Aantal hectare traject:	11,0	Formaat: A3
Soort onderhoud traject:	Maaien en afvoeren	Getekend: mad
Uitgifteduur:	3 jaar	Datum: 26/07/2019
Bestandsnaam: UDP2020: Woudrichem - A27 LA167 - LA212_versie2.pdf		

Hoewel bij de samenstelling van deze kaart de grootste zorgvuldigheid is betracht, kan Waterschap Rivierenland niet garanderen dat de informatie compleet, actueel en/of accuraat is. Waterschap Rivierenland aanvaardt dan ook geen enkele aansprakelijkheid voor schade ontstaan door gebruik van de informatie van deze kaart.



Woudrichemsedijk

BEHEERVORM

- 197: Maaien en afvoeren (UDP)
- 198: Klepelen en int. wisselbeweiding (UDP)
- 237: Slootonderhoud
- 277: Klepelen (UDP)

Referentielagen WSRL

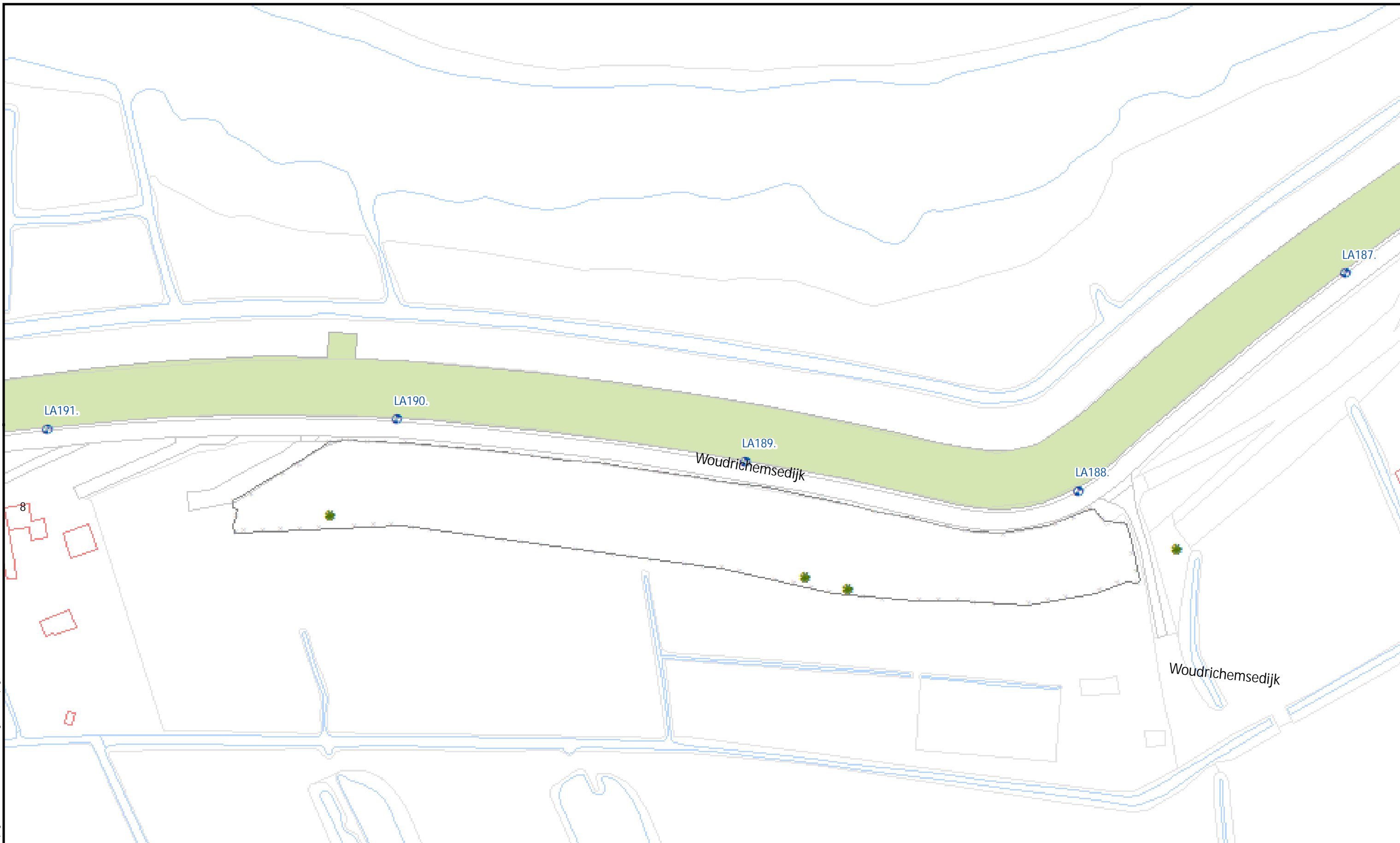
- Dijkpalen
- Bomen/Struiken
- Afrasteringen



Uitgifte Dijkpercelen 2020, detailtekeningen

Traject: UDP2020: Woudrichem - A27 LA167 - LA212	Bladnr.: 6 van 13
Dijkpaal: LA167 - LA212	Schaal: 1 :1.000
Aantal hectare traject: 11,0	Formaat: A3
Soort onderhoud traject: Maaien en afvoeren	Getekend: mad
Uitgifteduur: 3 jaar	Datum: 26/07/2019
Bestandsnaam: UDP2020: Woudrichem - A27 LA167 - LA212_versie2.pdf	

H



BEHEERVORM

- 197: Maaien en afvoeren (UDP)
- 198: Klepelen en int. wisselbeweiding (UDP)
- 237: Slootonderhoud
- 277: Klepelen (UDP)

Referentielagen WSRL

- Dijkpalen
- Bomen/Struiken
- Afrasteringen



Uitgifte Dijkpercelen 2020, detailtekeningen

Traject: UDP2020: Woudrichem - A27 LA167 - LA212

Dijkpaal: LA167 - LA212

Aantal hectare traject: 11,0

Soort onderhoud traject: Maaien en afvoeren

Uitgifteduur: 3 jaar

Bestandsnaam: UDP2020: Woudrichem - A27 LA167 - LA212_versie2.pdf

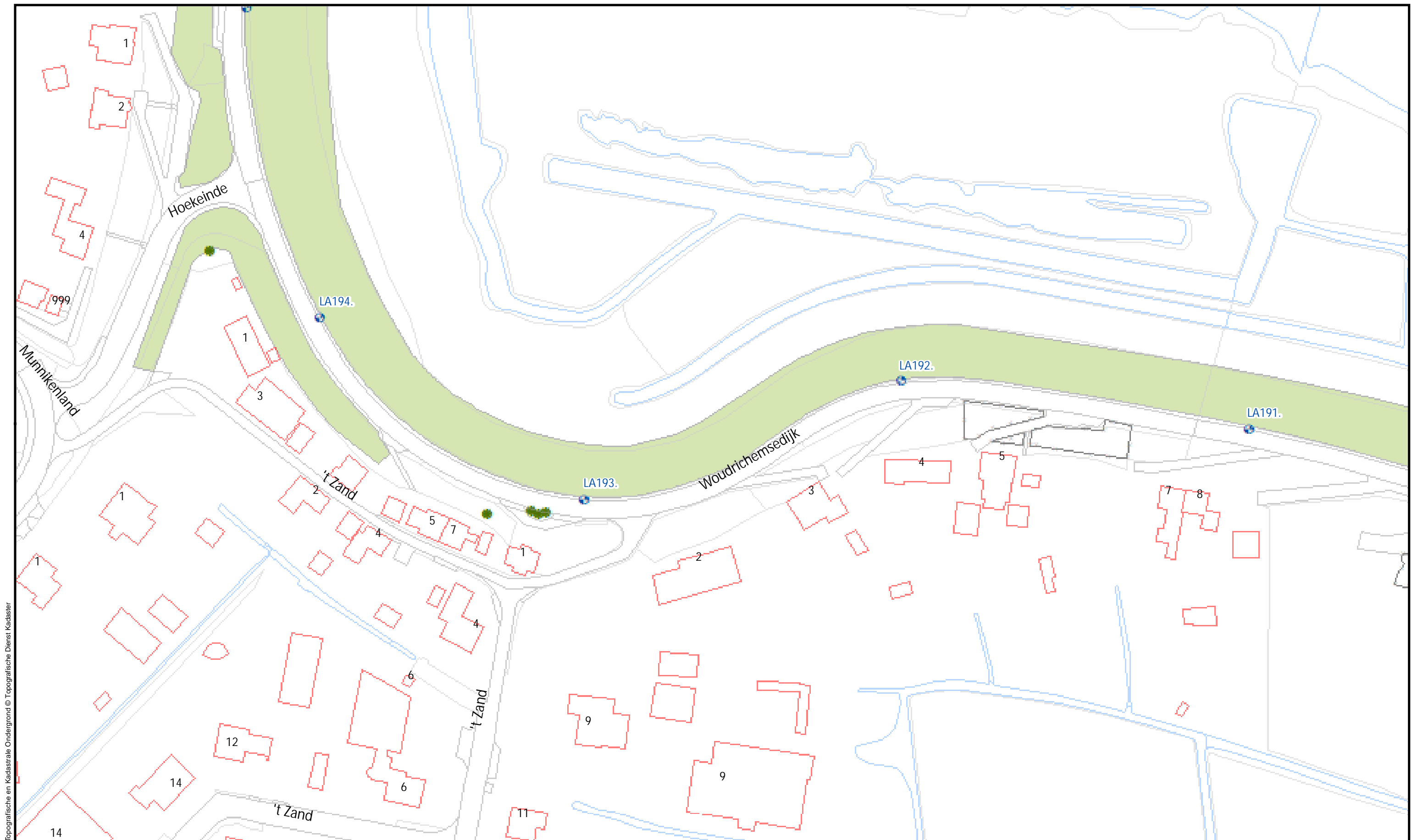
Bladnr.: 7 van 13

Schaal: 1 : 1.000

Formaat: A3

Getekend: mad

Datum: 26/07/2019



Topografische en Kadastrale Ondergrond © Topografische Dienst Kadaster

BEHEERVORM

	197: Maaien en afvoeren (UDP)
	198: Klepelen en int. wisselbeweiding (UDP)
	237: Slootonderhoud
	277: Klepelen (UDP)

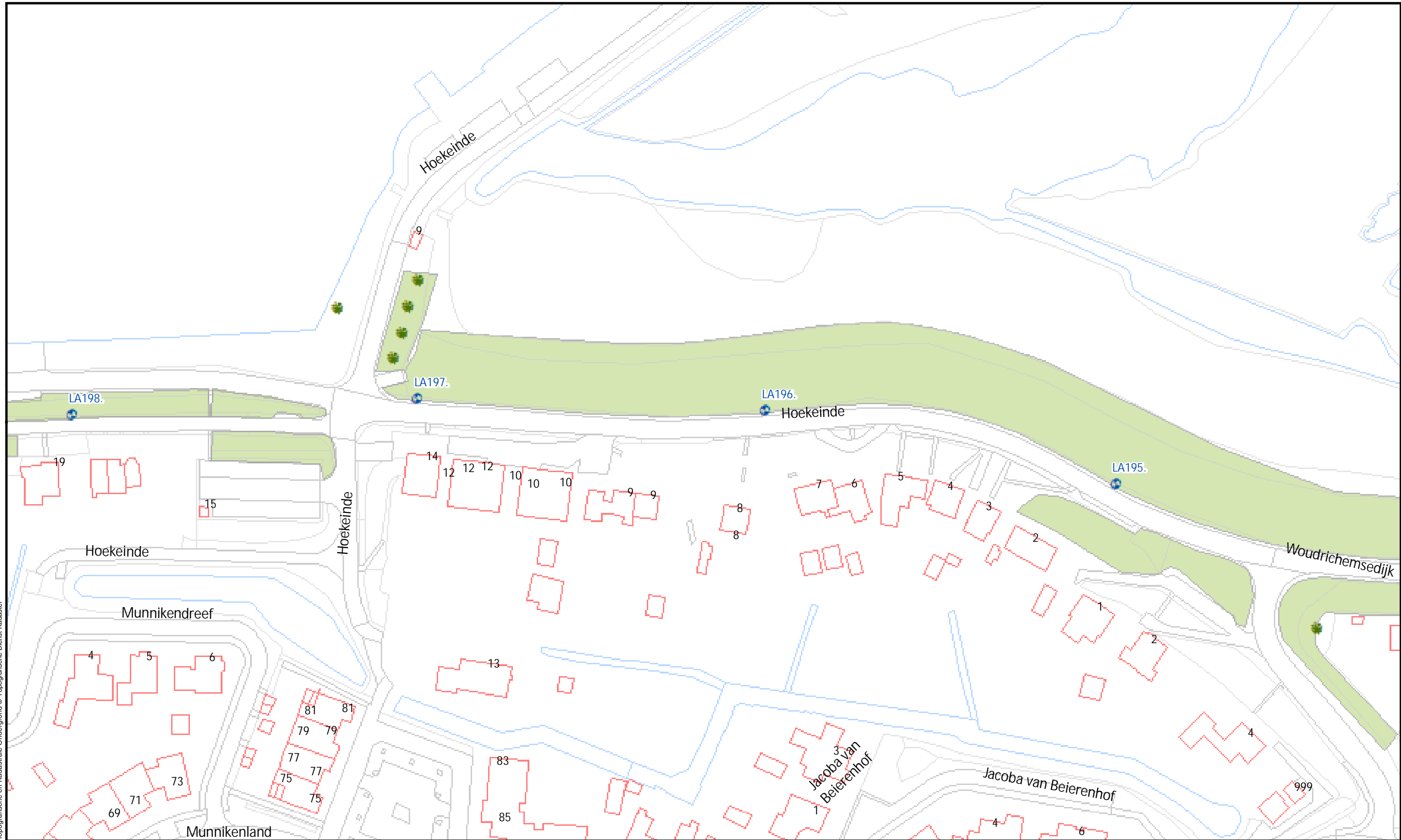
Referentielagen WSRL

	Dijkpalen
	Bomen/Struiken
	Afrasteringen



Uitgifte Dijkpercelen 2020, detailtekeningen	
Traject: UDP2020: Woudrichem - A27 LA167 - LA212	Bladnr.: 8 van 13
Dijkpaal: LA167 - LA212	Schaal: 1 :1.000
Aantal hectare traject: 11,0	Formaat: A3
Soort onderhoud traject: Maaien en afvoeren	Getekend: mad
Uitgifteduur: 3 jaar	Datum: 26/07/2019
Bestandsnaam: UDP2020: Woudrichem - A27 LA167 - LA212_versie2.pdf	

Hoewel bij de samenstelling van deze kaart de grootste zorgvuldigheid is betracht, kan Waterschap Rivierenland niet garanderen dat de informatie compleet, actueel en/of accuraat is. Waterschap Rivierenland aanvaardt dan ook geen enkele aansprakelijkheid voor schade ontstaan door gebruik van de informatie van deze kaart.



Topografische en Kadastrale Ondergrond © Topografische Dienst Kadaster

BEHEERVORM	
	197: Maaien en afvoeren (UDP)
	198: Klepelen en int. wisselbeweiding (UDP)
	237: Slootonderhoud
	277: Klepelen (UDP)

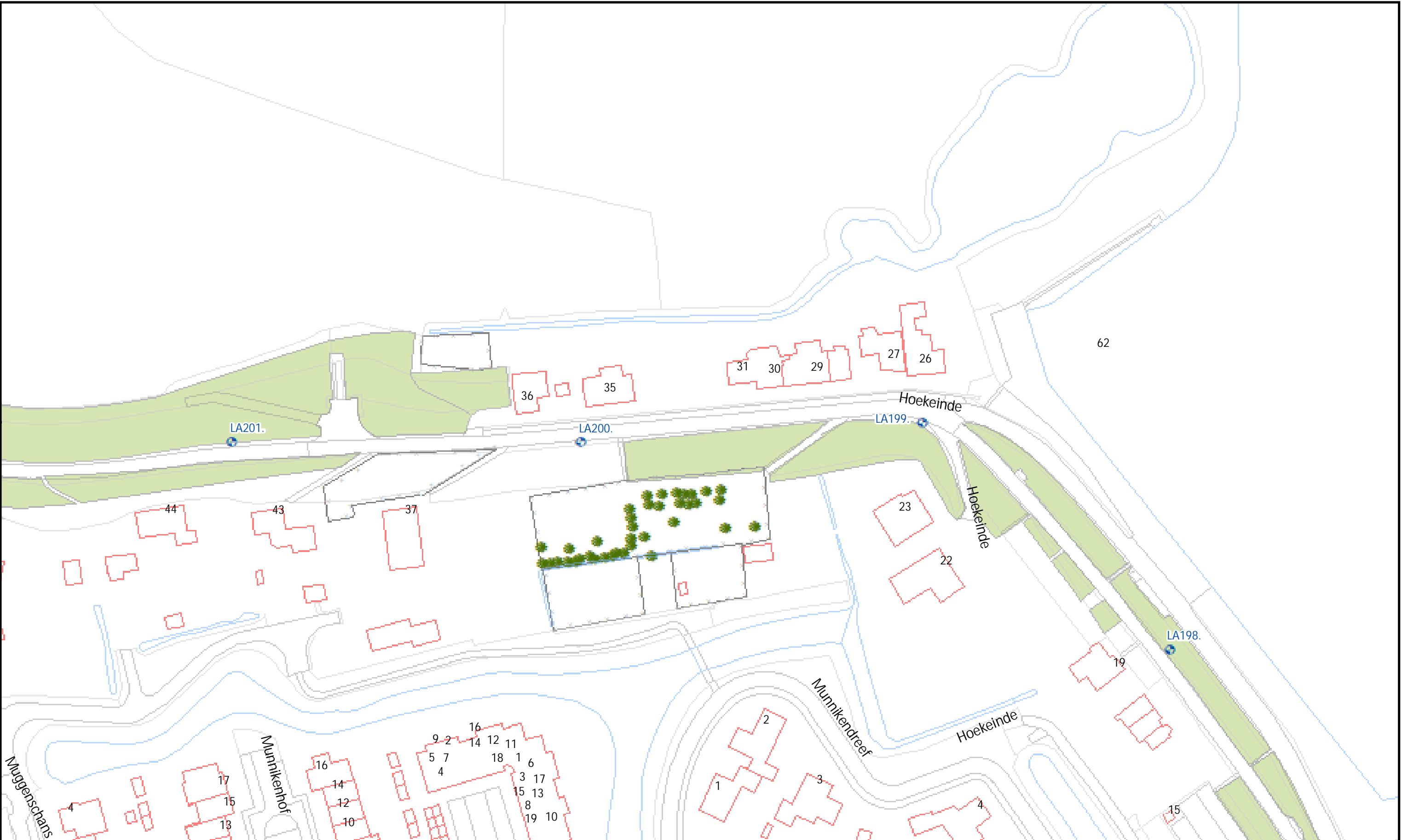
Referentielagen WSRL	
	Dijkpalen
	Bomen/Struiken
	Afrasteringen



Uitgifte Dijkpercelen 2020, detailtekeningen	
Traject: UDP2020: Woudrichem - A27 LA167 - LA212	Bladnr.: 9 van 13
Dijkpaal: LA167 - LA212	Schaal: 1 :1.000
Aantal hectare traject: 11,0	Formaat: A3
Soort onderhoud traject: Maaien en afvoeren	Getekend: mad
Uitgifteduur: 3 jaar	Datum: 26/07/2019
Bestandsnaam: UDP2020: Woudrichem - A27 LA167 - LA212_versie2.pdf	

Hoewel bij de samenstelling van deze kaart de grootste zorgvuldigheid is betracht, kan Waterschap Rivierenland niet garanderen dat de informatie compleet, actueel en/of accuraat is. Waterschap Rivierenland aanvaardt dan ook geen enkele aansprakelijkheid voor schade ontstaan door gebruik van de informatie van deze kaart.

Topografische en Kadastrale Ondergrond © Topografische Dienst Kadaster



BEHEERVORM	
	197: Maaien en afvoeren (UDP)
	198: Klepelen en int. wisselbeweiding (UDP)
	237: Slooponderhoud
	277: Klepelen (UDP)

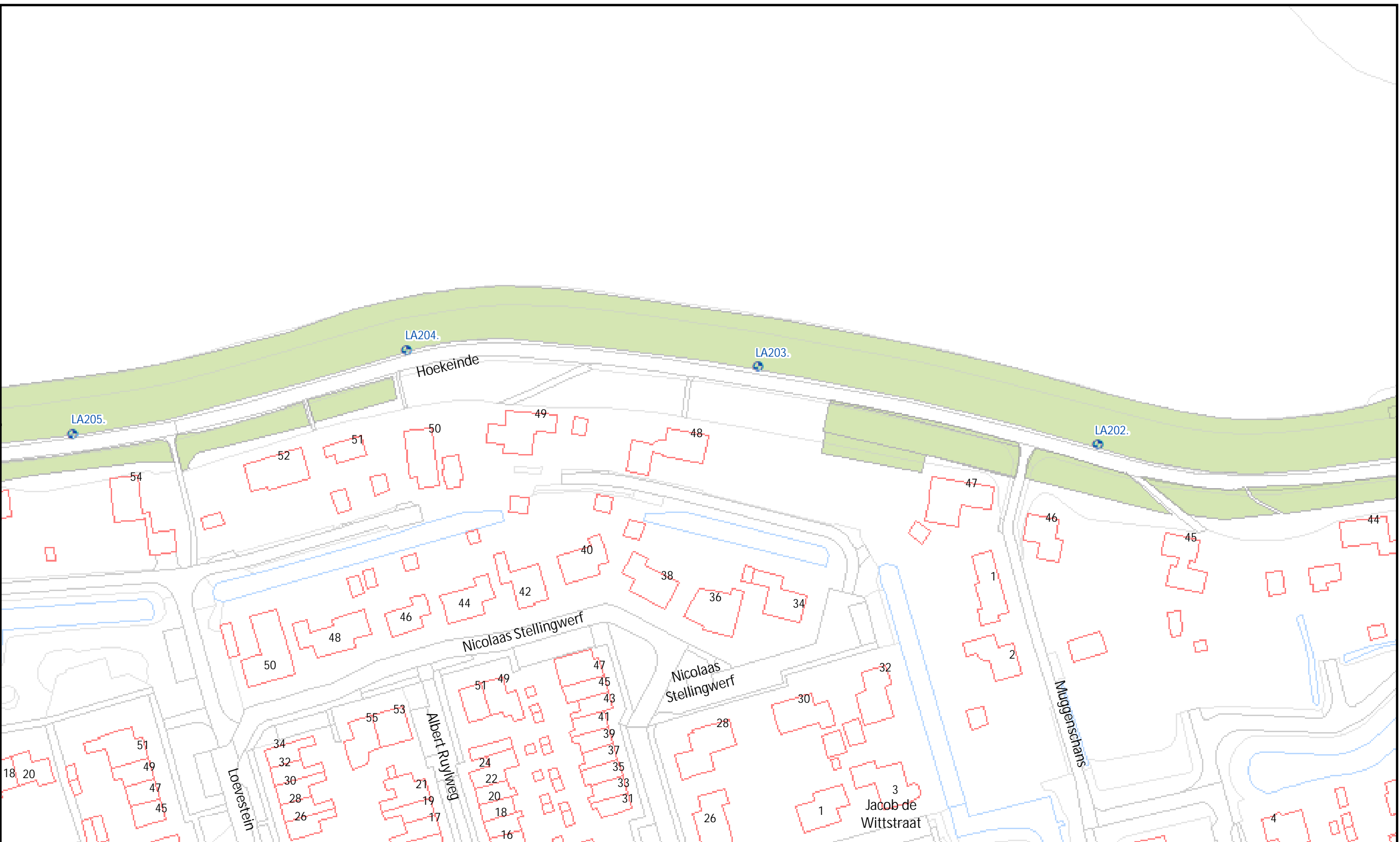
Referentielagen WSRL	
	Dijkpalen
	Bomen/Struiken
	Afrasteringen



Uitgifte Dijkpercelen 2020, detailtekeningen	
Traject: UDP2020: Woudrichem - A27 LA167 - LA212	Bladnr.: 10 van 13
Dijkpaal: LA167 - LA212	Schaal: 1 : 1.000
Aantal hectare traject: 11,0	Formaat: A3
Soort onderhoud traject: Maaien en afvoeren	Getekend: mad
Uitgifteduur: 3 jaar	Datum: 26/07/2019
Bestandsnaam: UDP2020: Woudrichem - A27 LA167 - LA212_versie2.pdf	

Hoewel bij de samenstelling van deze kaart de grootste zorgvuldigheid is betracht, kan Waterschap Rivierenland niet garanderen dat de informatie compleet, actueel en/of accuraat is. Waterschap Rivierenland aanvaardt dan ook geen enkele aansprakelijkheid voor schade ontstaan door gebruik van de informatie van deze kaart.

Topografische en Kadastrale Ondergrond © Topografische Dienst Kadaster



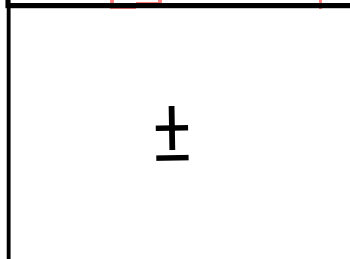
BEHEERVORM	
	197: Maaien en afvoeren (UDP)
	198: Klepelen en int. wisselbeweiding (UDP)
	237: Slootonderhoud
	277: Klepelen (UDP)

Referentielagen WSRL	
	Dijkpalen
	Bomen/Struiken
	Afrasteringen



Uitgifte Dijkpercelen 2020, detailtekeningen	
Traject: UDP2020: Woudrichem - A27 LA167 - LA212	Bladnr.: 11 van 13
Dijkpaal: LA167 - LA212	Schaal: 1 :1.000
Aantal hectare traject: 11,0	Formaat: A3
Soort onderhoud traject: Maaien en afvoeren	Getekend: mad
Uitgifteduur: 3 jaar	Datum: 26/07/2019
Bestandsnaam: UDP2020: Woudrichem - A27 LA167 - LA212_versie2.pdf	

Hoewel bij de samenstelling van deze kaart de grootste zorgvuldigheid is betracht, kan Waterschap Rivierenland niet garanderen dat de informatie compleet, actueel en/of accuraat is. Waterschap Rivierenland aanvaardt dan ook geen enkele aansprakelijkheid voor schade ontstaan door gebruik van de informatie van deze kaart.



BEHEERVORM		Referentielagen WSRL	
	197: Maaien en afvoeren (UDP)		Dijkpalen
	198: Klepelen en int. wisselbeweiding (UDP)		Bomen/Struiken
	237: Slootonderhoud		Afrasteringen
	277: Klepelen (UDP)		



Uitgifte Dijkpercelen 2020, detailtekeningen	
Traject: UDP2020: Woudrichem - A27 LA167 - LA212	Bladnr.: 12 van 13
Dijkpaal: LA167 - LA212	Schaal: 1 :1.000
Aantal hectare traject: 11,0	Formaat: A3
Soort onderhoud traject: Maaien en afvoeren	Getekend: mad
Uitgifteduur: 3 jaar	Datum: 26/07/2019
Bestandsnaam: UDP2020: Woudrichem - A27 LA167 - LA212_versie2.pdf	

Hoewel bij de samenstelling van deze kaart de grootste zorgvuldigheid is betracht, kan Waterschap Rivierenland niet garanderen dat de informatie compleet, actueel en/of accuraat is. Waterschap Rivierenland aanvaardt dan ook geen enkele aansprakelijkheid voor schade ontstaan door gebruik van de informatie van deze kaart.

Topografische en Kadastrale Ondergrond © Topografische Dienst Kadaster



HI

BEHEERVORM

	197: Maaien en afvoeren (UDP)
	198: Klepelen en int. wisselbeweiding (UDP)
	237: Slootonderhoud
	277: Klepelen (UDP)

Referentielagen WSRL

	Dijkpalen
	Bomen/Struiken
	Afrasteringen



Uitgifte Dijkpercelen 2020, detailtekeningen	
Traject: UDP2020: Woudrichem - A27 LA167 - LA212	Bladnr.: 13 van 13
Dijkpaal: LA167 - LA212	Schaal: 1 :1.000
Aantal hectare traject: 11,0	Formaat: A3
Soort onderhoud traject: Maaien en afvoeren	Getekend: mad
Uitgifteduur: 3 jaar	Datum: 26/07/2019
Bestandsnaam: UDP2020: Woudrichem - A27 LA167 - LA212_versie2.pdf	

Hoewel bij de samenstelling van deze kaart de grootste zorgvuldigheid is betracht, kan Waterschap Rivierenland niet garanderen dat de informatie compleet, actueel en/of accuraat is. Waterschap Rivierenland aanvaardt dan ook geen enkele aansprakelijkheid voor schade ontstaan door gebruik van de informatie van deze kaart.